

DC à la carte



Rue Georges Huygens 12, 1160 Auderghem
21332C0015/00Y020

[Lieu](#)
[Environs](#)
[Cadastre](#)
[Plan régional](#)
[Eau](#)
[Nature](#)
[Droit de préemption](#)
[Revitalisation et règlements](#)
[Zones de limitation du bruit des avions](#)
[Patrimoine immobilier](#)

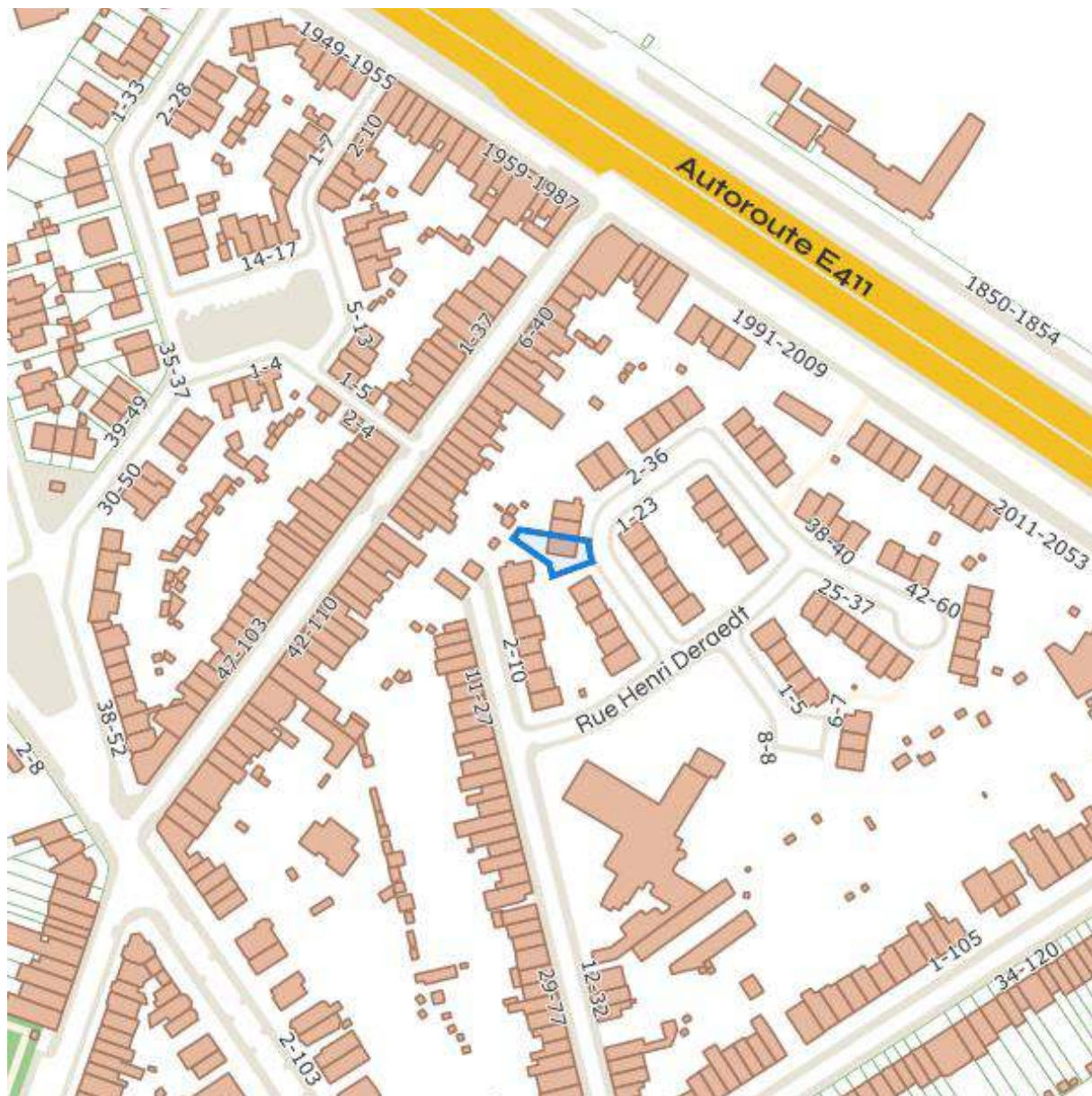
Dossier: 25-DC-0403/002

Lieu



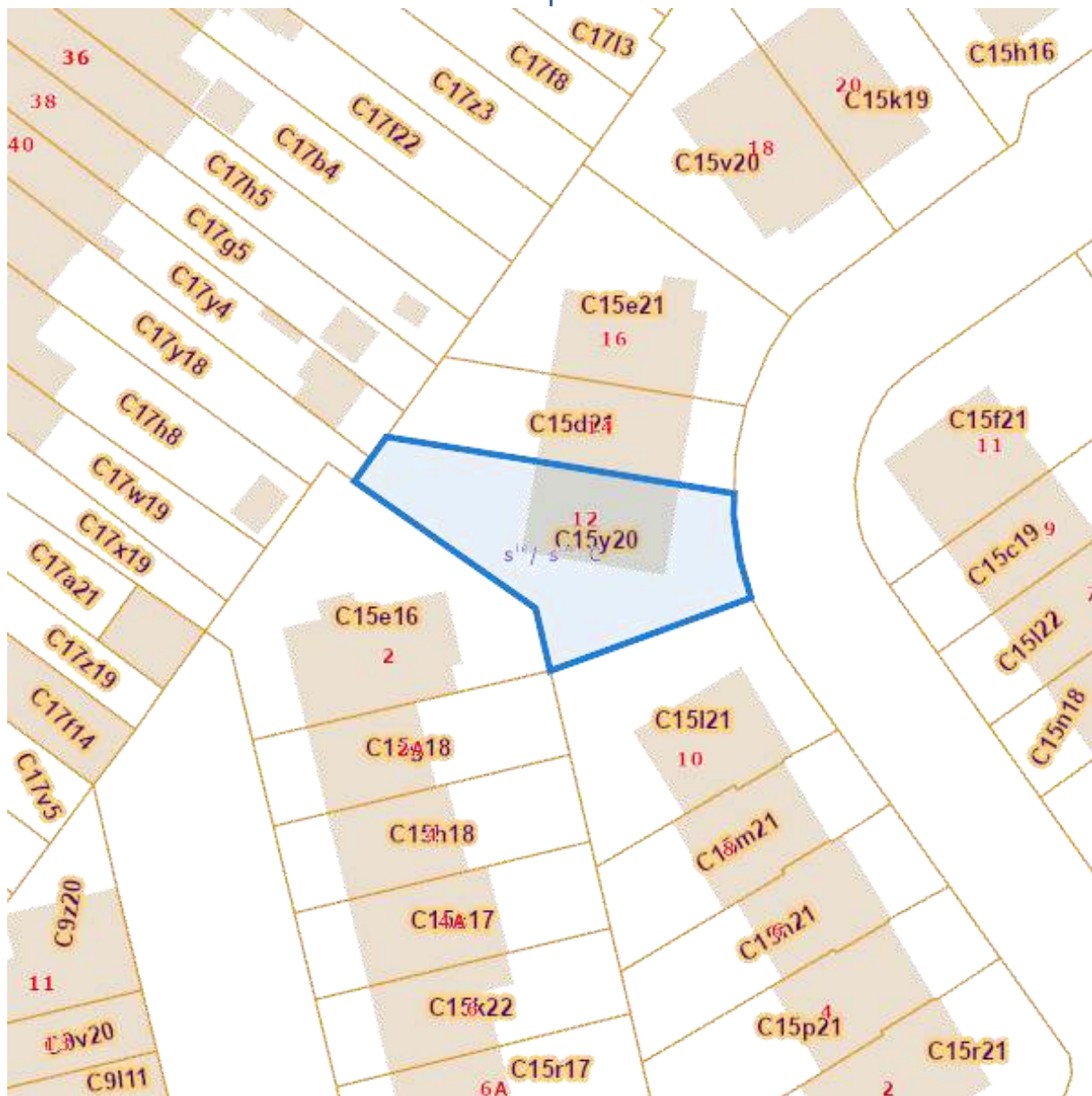
Dossier: 25-DC-0403/002

Environs



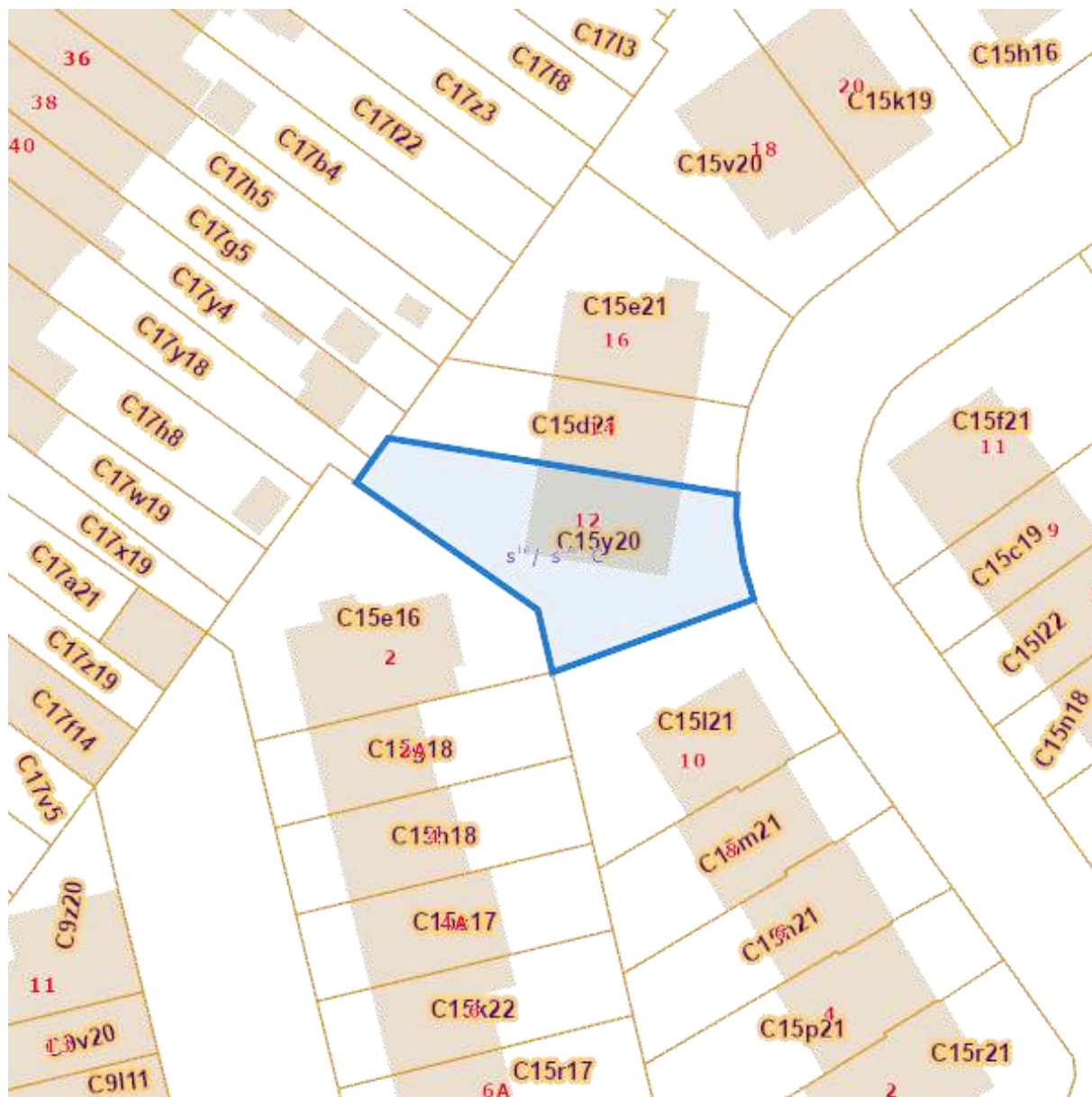
Cadastre

Situation la plus récente



eservices.minfin.fgov.be

Situation fiscale



eservices.minfin.fgov.be

Plan régional



- Eau
- zones d habitation a predominance residentielle
- Zones d habitation
- Zones mixtes
- Zones de forte mixite
- Zones d industries urbaines
- Zones d activites portuaires et de transports
- zones administratives
- Zones d equipement d interet collectif ou de service public
- Zones d entreprises en milieu urbain
- Zones de chemin de fer
- Zones vertes
- Zones vertes de haute valeur biologique
- Zones de parcs
- Domaine royal
- Zones de sports ou de loisirs de plein air
- Zones de cimetieres
- Zones forestieres
- Zones agricoles
- Zones d interet regional
- Zones de reserves foncieres

Dossier: 25-DC-0403/002

Eau



Inondation



Dossier: 25-DC-0403/002

Eaux souterraines



- Captage actif permanent // Actieve permanente grondwaterwinning
- Captage actif temporaire // Actieve tijdelijke grondwaterwinning
- Captage passe permanent // Oude permanente grondwaterwinning
- Captage passe temporaire // Oude tijdelijke grondwaterwinning

- Sables du Bruxellien (BR05) // Brusseliaanzand (BR05)
- Système Nord-Ouest des sables du Bruxellien et de Tielt (BR04) // Noordwest Brusseliaan en Tielt zandsysteem (BR04)
- Sables du Landénien (BR03) // Landeniaanzand (BR03)
- Socle (BR02) // Sokkel (BR02)
- Système du Socle et des craies du Crétacé (BR01) // Sokkel en Krijt systeem (BR01)
- Autre / Andere

- Sables du Bruxellien (BR05) // Brusseliaanzand (BR05)
- Système Nord-Ouest des sables du Bruxellien et de Tielt (BR04) // Noordwest Brusseliaan en Tielt zandsysteem (BR04)
- Sables du Landénien (BR03) // Landeniaanzand (BR03)
- Socle (BR02) // Sokkel (BR02)
- Système du Socle et des craies du Crétacé (BR01) // Sokkel en Krijt systeem (BR01)
- Autre / Andere

- Sables du Bruxellien // Brusseliaanzand
- Système Nord-Ouest des sables du Bruxellien et de Tielt // Noordwest Brusseliaan en Tielt zandsysteem
- Sables du Landénien // Landeniaanzand
- Socle // Sokkel
- Système du Socle et des craies du Crétacé // Sokkel en Krijt systeem

Nature

Espaces verts publics



Réserves naturelles et forestières



Rue Georges Huygens 12, 1160 Auderghem

Zones de servitude au pourtour des bois



Zone du Bois de la Cambre



Dossier: 25-DC-0403/002

Rue Georges Huygens 12, 1160 Auderghem

Natura 2000 sites



Natura 2000 biotopes



Dossier: 25-DC-0403/002

Droit de préemption



Revitalisation et règlements

Zone de revitalisation urbaine



Règlements zonés



- Municipal planning regulations
- Obsolete municipal planning regulations

Dossier: 25-DC-0403/002

Zones de limitation du bruits des avions



Patrimoine immobilier



- Monument Classified Final Decree
- ▨ Monument Classified Opening of procedure
- Monument Preservation Final Decree
- ▨ Monument Preservation Opening of procedure
- Group Classified Final Decree
- ▨ Group Classified Opening of procedure
- Group Protection Final Decree
- ▨ Group Protection Opening of procedure
- Site Classified Final Decree
- ▨ Site Classified Opening of procedure
- Site Protection Final Decree
- ▨ Site Protection Opening of procedure
- Archaeological Site Classified Final Decree
- ▨ Archaeological Site Classified Opening of procedure
- Archaeological Site Protection Final Decree
- ▨ Archaeological Site Protection Opening of procedure

Rue Georges Huygens 12, 1160 Auderghem

Inventaire



Zones de protection UNESCO



Dossier: 25-DC-0403/002

Document: DC à la carte - BRUFRA - DC
 Cartes: 10/06/2026 - 8ep9vurue6f0tocvwz2ic75ri14218bt8fbkfp