




















Perceel		
24063B0319/00P000		milieu > Bos
DICHTSTBIJZIJNDE ADRES Wolvendreef 97, 3210 Lubbeek		op de Ferrariskaarten 
Website van Lubbeek		op de Vandermaelenkaarten 
 Kadastrale informatie	▼	op de topografische kaarten 
 Coördinaten	▼	g 1990 
 Boskartering 1990	^	rielaag 2000 
Geen objecten gevonden		swijzer Vlaanderen 2021 
 Bosreferentiaal 2000	^	swijzer Vlaanderen 2018 
Geen objecten gevonden		swijzer Vlaanderen 2015 
 Digitale boswijzer Vlaanderen 2021	^	swijzer Vlaanderen 2012 
Boswijzer Geen bos		swijzer Vlaanderen 2009 
Definitie Bodembedekking die niet aan de definitie van 'Bos' voldoet		Vlaanderen 2021 
		Vlaanderen 2018 
		Vlaanderen 2015 
		Vlaanderen 2012 
		Vlaanderen 2009 