

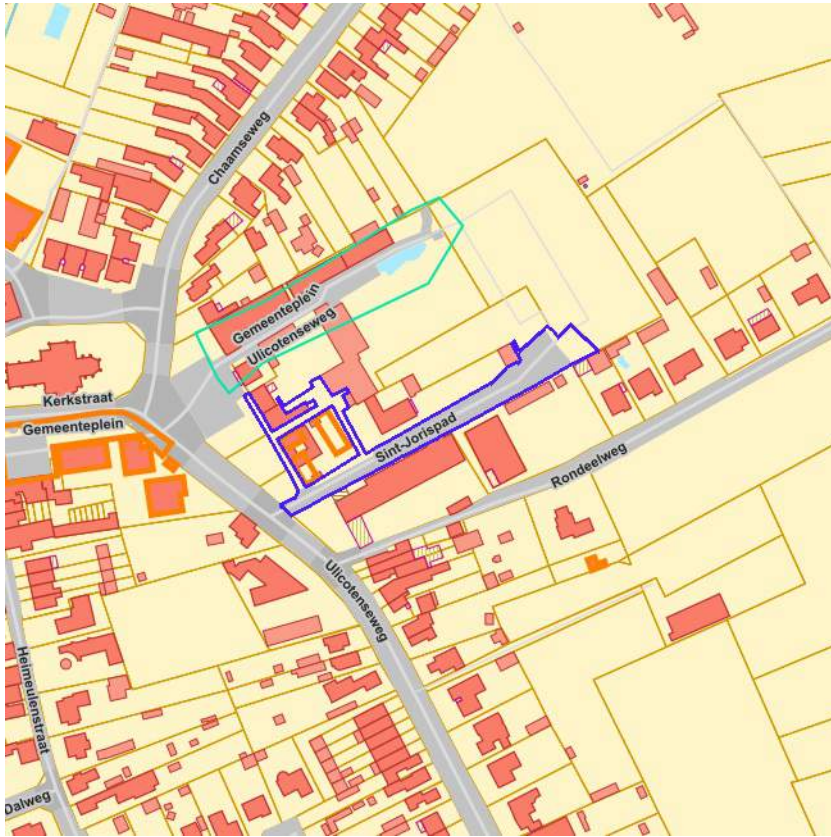
## Gegevens opvraging

Referentienummer	afea12ad96d0736944c9
Datum	18-12-2023
Perceelsnummer	13022 E 0207/00Z000
Adres / Ligging	Gemeenteplein 5, 2328 Meerle

## Inhoudstafel

1. Grootschalig Referentiebestand
2. Kadaster
3. Boskartering 1990
4. Bosreferentielaag 2000
5. Digitale boswijzer Vlaanderen 2021
6. Groenkaart Vlaanderen 2018
7. Natuurbeheerplannen
8. RVV Overstromingsgebieden en oeverzones Integraal Waterbeleid
9. Recht van voorkoop
10. Recht van voorkoop - afbakeningen
11. Luchtfoto Vlaanderen winter 2019 - kleur
12. Woningkwaliteit - panden met een herstellvordering
13. Woningkwaliteit - Vlaamse inventaris van ongeschikte en onbewoonbare woningen
14. Woningkwaliteit - woningen met een conformiteitsattest
15. Gebieden van het VEN en het IVON
16. Watertoets - Overstromingsgevoelige gebieden vanuit de zee 2023
17. Watertoets - Overstromingsgevoelige gebieden fluviaal 2023
18. Watertoets - Overstromingsgevoelige gebieden pluviaal 2023
19. Signaalgebieden
20. Risicozones voor overstromingen
21. Recent overstroomde gebieden
22. Overstromingsgebieden en oeverzones Integraal Waterbeleid
23. Van nature overstroombare gebieden
24. Grenzen van polders
25. Grenzen van wateringen
26. Grondwaterwingebieden en beschermingszones
27. PFAS
28. Jachtterreinen
29. Bodemonderzoeken en sanering (OVAM)
30. Gewestplan
31. Ruimtelijk uitvoeringsplan
32. Beschermd Onroerend Erfgoed
33. Vastgestelde Inventarissen
34. Unesco Werelderfgoed
35. Plannen
36. Gebieden geen archeologie
37. Wetenschappelijke inventarissen
38. Erfgoedlandschappen
39. Atlas der Buurtwegen

Legende : resultaat in perceel | geen resultaat in perceel



[klik naar geo-portaal](#)

BRONNEN  
Agentschap Informatie Vlaanderen  
[WMS GRB](#)



BRONNEN  
© (18/12/2023) General Administration of the Patrimonial Documentation  
[WMS Cadastral Layers](#)



- Loofhout
- Gemengd loofhout (20 - 60% bijmenging naaldhout)
- Gemengd naaldhout (20 - 60% bijmenging loofhout)
- Naaldhout
- Heide
- Te herbebossen oppervlakte
- Niet beboste oppervlakte van het bosdomein
- Vijvers binnen het bosdomein



[klik naar geo-portaal](#)

BRONNEN  
Agentschap voor Natuur en Bos  
[WMS Boskartering 1990](#)



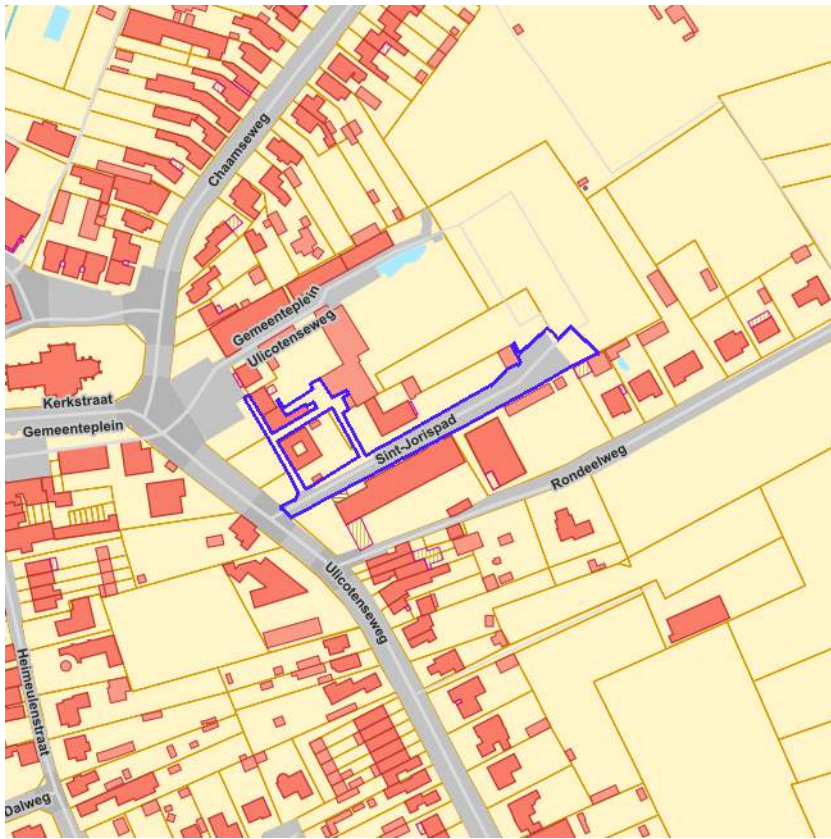
- Loofhout
- Gemengd loofhout (20 - 60% bijmenging naaldhout)
- Gemengd naaldhout (20 - 60% bijmenging loofhout)
- Naaldhout
- Heide
- Te herbebossen oppervlakte
- Niet beboste oppervlakte van het bosdomein
- Vijvers binnen het bosdomein



[klik naar geo-portaal](#)

BRONNEN  
 Agentschap voor Natuur en Bos  
[WMS Agentschap voor Natuur en Bos](#)  
[WFS Bosreferentiaalag 2000](#)





Geen bos  
Bos

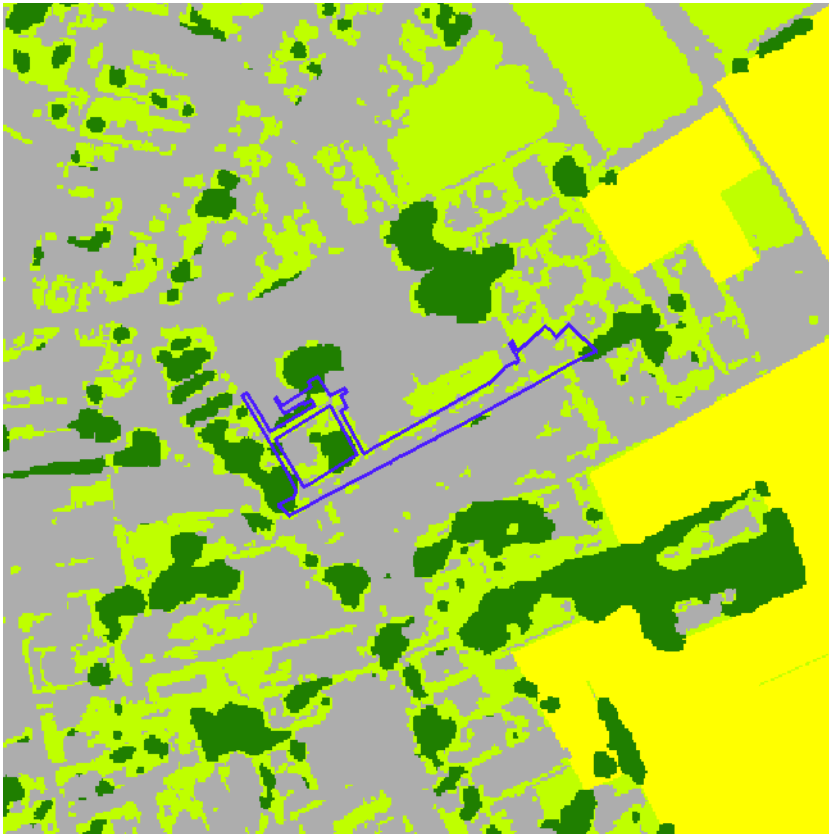


[klik naar geo-portaal](#)

BRONNEN

Agentschap voor Natuur en Bos

[WMS Agentschap voor Natuur en Bos](#)



- Geen classificatie
- Hoog groen
- Laag groen
- Landbouw
- Niet groen



[klik naar geo-portaal](#)

**BRONNEN**  
Agentschap voor Natuur en Bos  
[WMS Agentschap voor Natuur en Bos](#)



- Erfgoedbeheerplan
- Natuurbeheerplan Type 1
- Natuurbeheerplan Type 2
- Natuurbeheerplan Type 3
- Natuurbeheerplan Type 4
- Andere beheerplannen
- Harmonisch Park- en Groenbeheerplan
- Beperkt Bosbeheerplan
- Uitgebreid Bosbeheerplan
- Beheerplan Militair domein
- Vlaams Natuurreservaat
- Erkend Natuurreservaat
- Aangewezen Bosreservaat
- Erkend Bosreservaat



[klik naar geo-portaal](#)

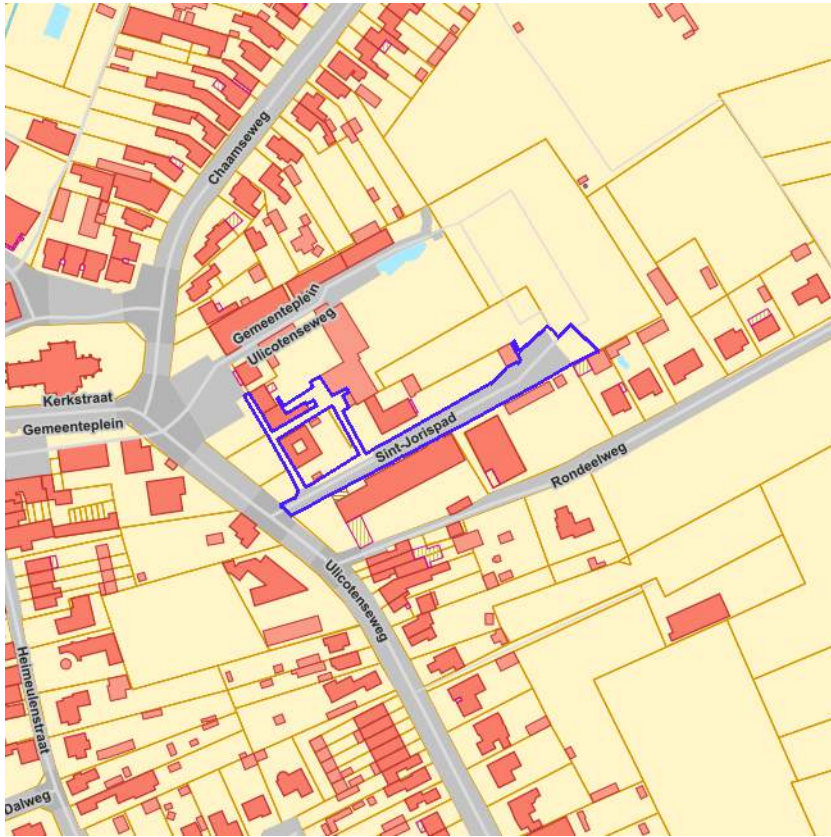
**BRONNEN**

Agentschap voor Natuur en Bos

[WMS Mercator Publieke View Service](#)

[WFS Mercator Publieke Download Service](#)



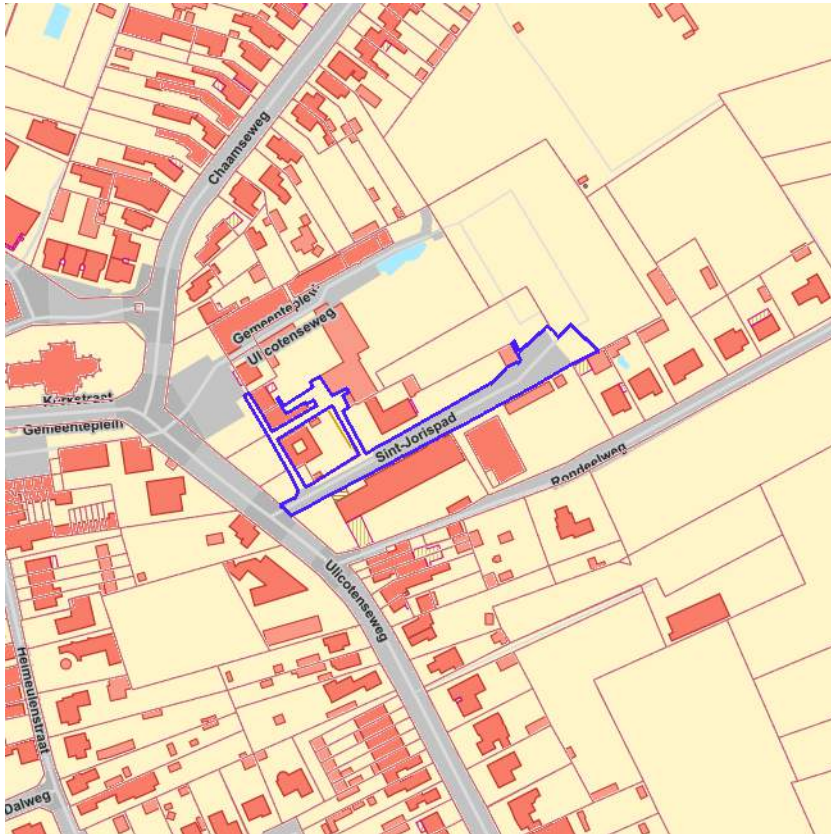


- IWB Oeverzone
- IWB Overstromingsgebied



[klik naar geo-portaal](#)

BRONNEN  
Vlaamse Milieumaatschappij  
[WMS RVV Afbakeningen](#)  
[WFS Gebieden met recht van voorkoop](#)

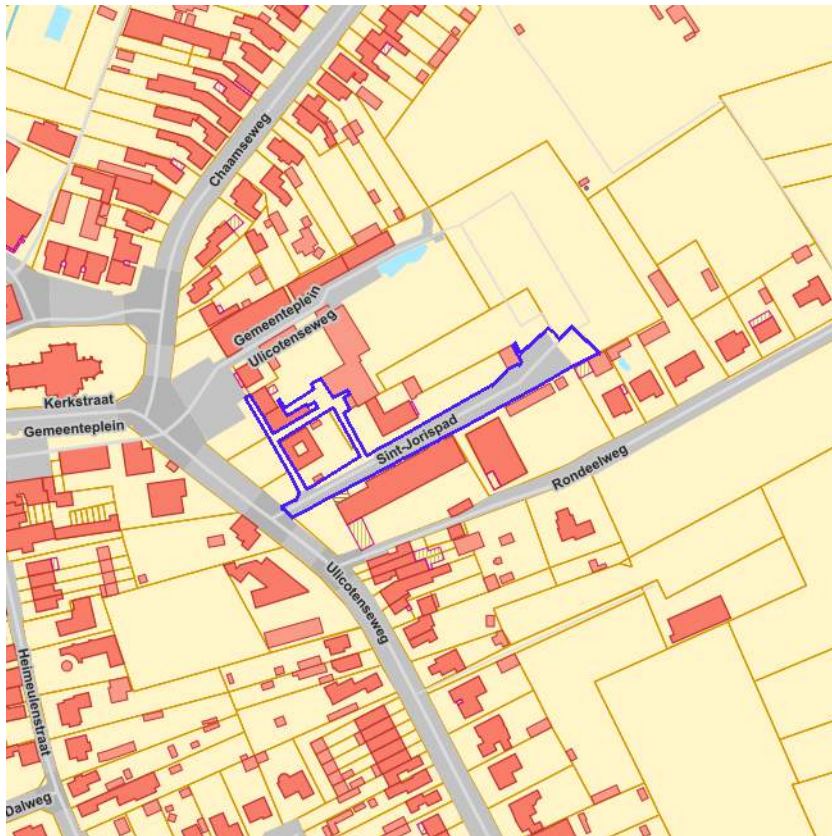


[klik naar geo-portaal](#)

Sinds 1 oktober 2012 is het Harmoniseringsdecreet in werking en moeten aanbiedingen en uitoefeningen via het e-voorkooploket van de VLM verlopen.  
**Belangrijk:** De rangschikking van de begunstigden die een identieke volgorde hebben in onderstaande lijst is willekeurig en doet geen uitspraak over de volgorde van uitoefenen.

**Geen recht van voorkoop van toepassing** op 18-12-2023 op het perceel 13022E0207/00Z000.

BRONNEN  
Agentschap voor Geografische Informatie Vlaanderen  
[Geografisch themabestand 'Vlaamse voorkooprechten'](#)



- RVV Ruimtelijk Uitvoeringsplan
- RVV Vlaams Ecologisch Netwerk
- Natuurinrichtingsproject
- RVV Havengebied
- RVV Natuurreservaat
- RVV de Vlaamse Waterweg nv
- RVV Bijzondere gebieden Vlaamse Wooncode
- RVV Landinrichtingsplan en inrichtingsnota
- RVV Ruilverkaveling uit kracht van wet
- RVV Ruilverkaveling grote infrastructuurwerken



[klik naar geo-portaal](#)

**BRONNEN**

Agentschap voor Natuur en Bos, De Vlaamse Waterweg NV, Agentschap Informatie Vlaanderen, Vlaamse Landmaatschappij, Gemeentelijk Havenbedrijf Antwerpen

[WMS RVV Afbakeningen](#)

[WFS Gebieden met recht van voorkoop](#)



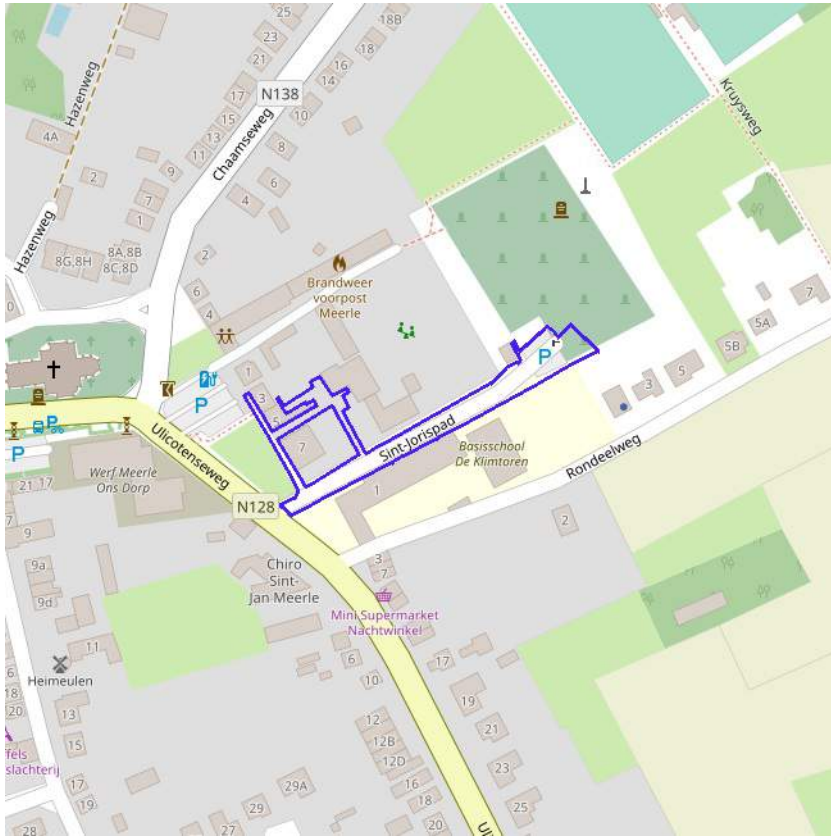


[klik naar geo-portaal](#)

**BRONNEN**

Agentschap Informatie Vlaanderen

[WMS Orthofotomozaïek, middenschalig, winteropnamen, kleur, 2019, Vlaanderen](#)



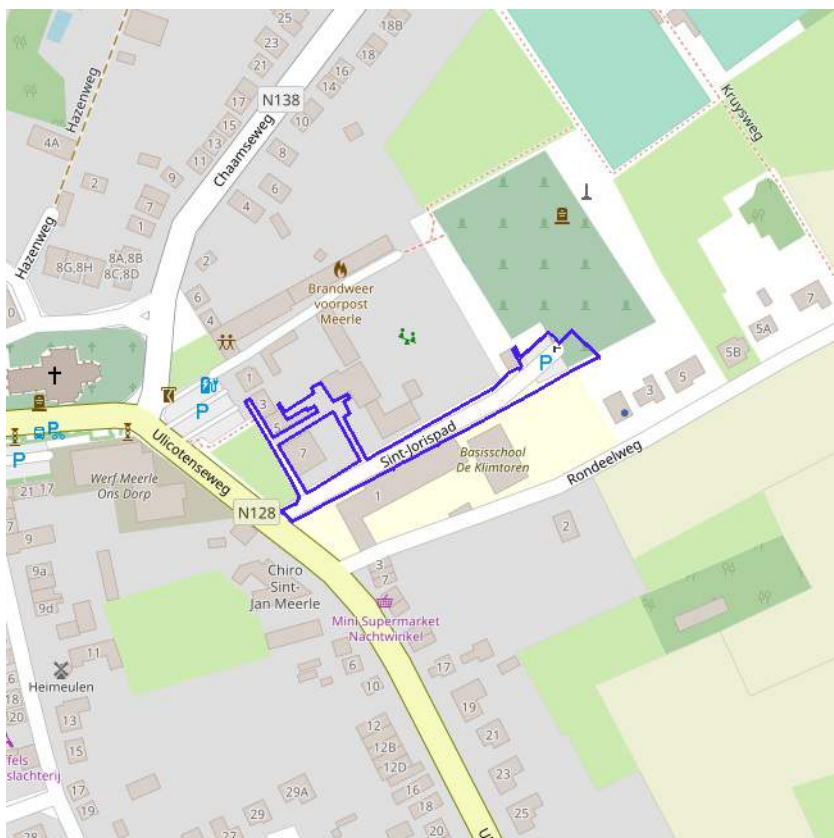
[klik naar geo-portaal](#)

**BRONNEN**

Wonen-Vlaanderen

[Panden met een herstelvordering via POI-service](#)



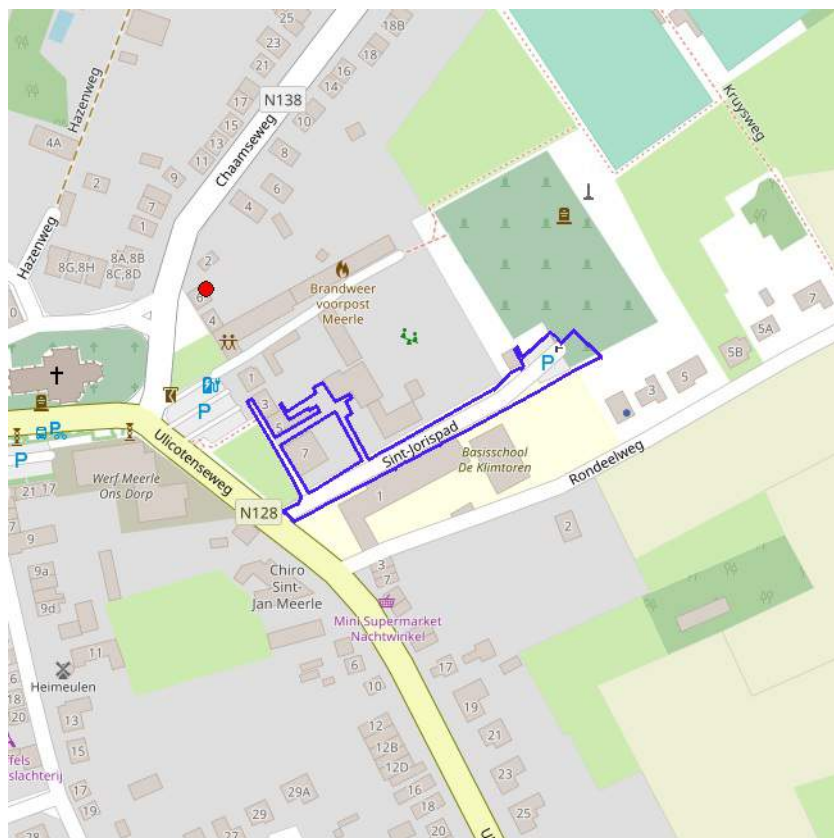


[klik naar geo-portaal](#)

**BRONNEN**

Wonen-Vlaanderen

[Vlaamse inventaris van ongeschikte en onbewoonbare woningen via POI-service Dataset](#)

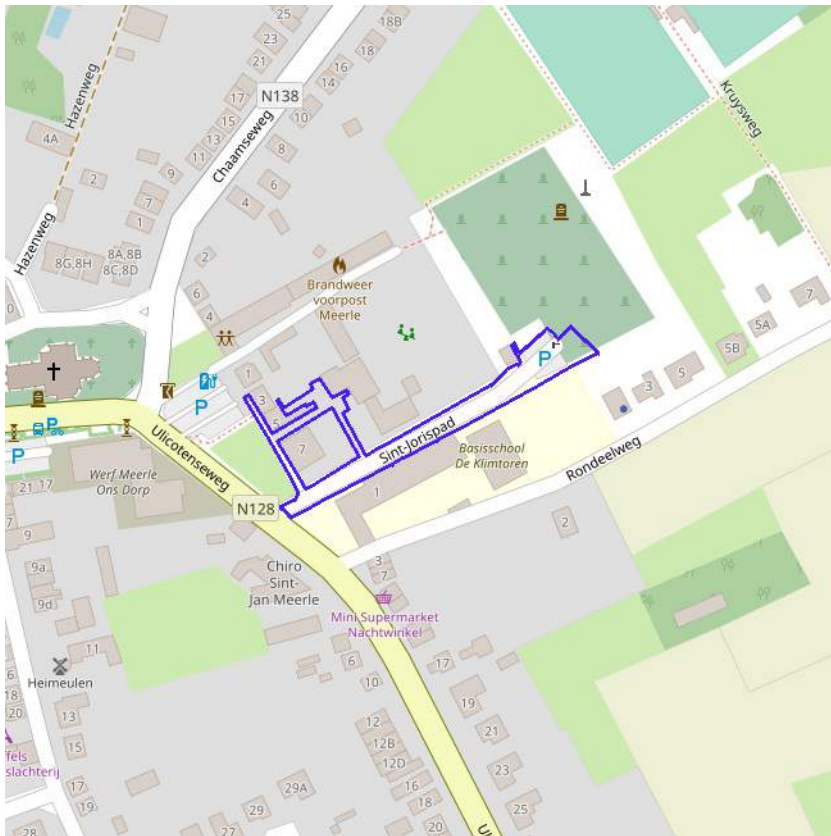


[klik naar geo-portaal](#)

**BRONNEN**

Wonen-Vlaanderen

[Woningen met een conformiteitsattest via POI-service Dataset](#)

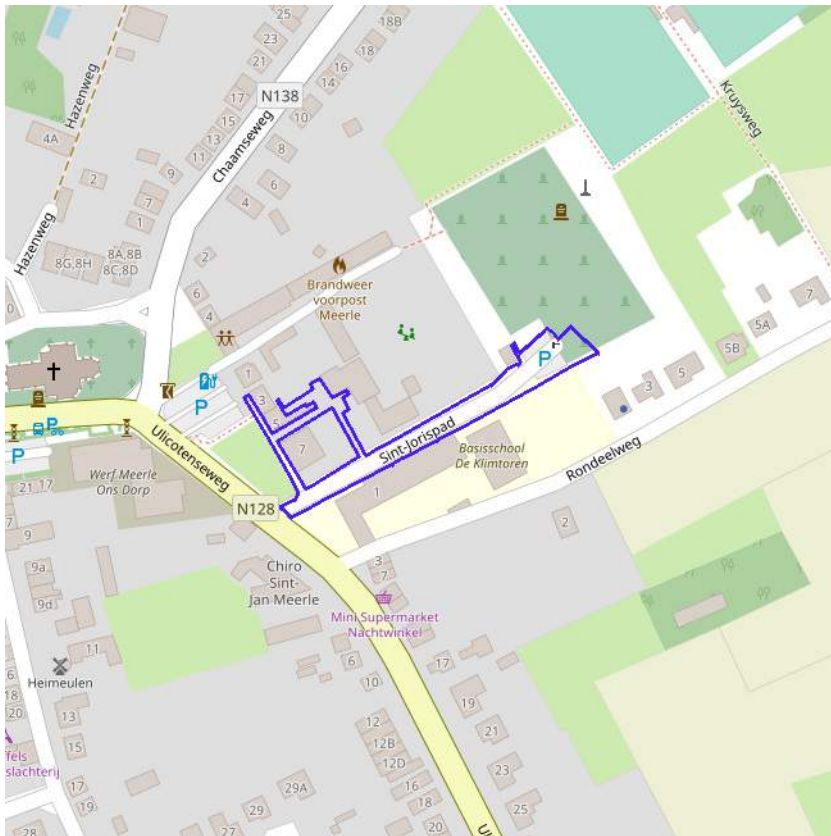


- Grote Eenheid Natuur
- Grote Eenheid Natuur in ontwikkeling
- Natuurverwervingsgebied



[klik naar geo-portaal](#)

**BRONNEN**  
Agentschap voor Natuur en Bos, OpenStreetMap  
[WMS Mercator Publieke View Service](#)  
[WFS Mercator Publieke Download Service](#)



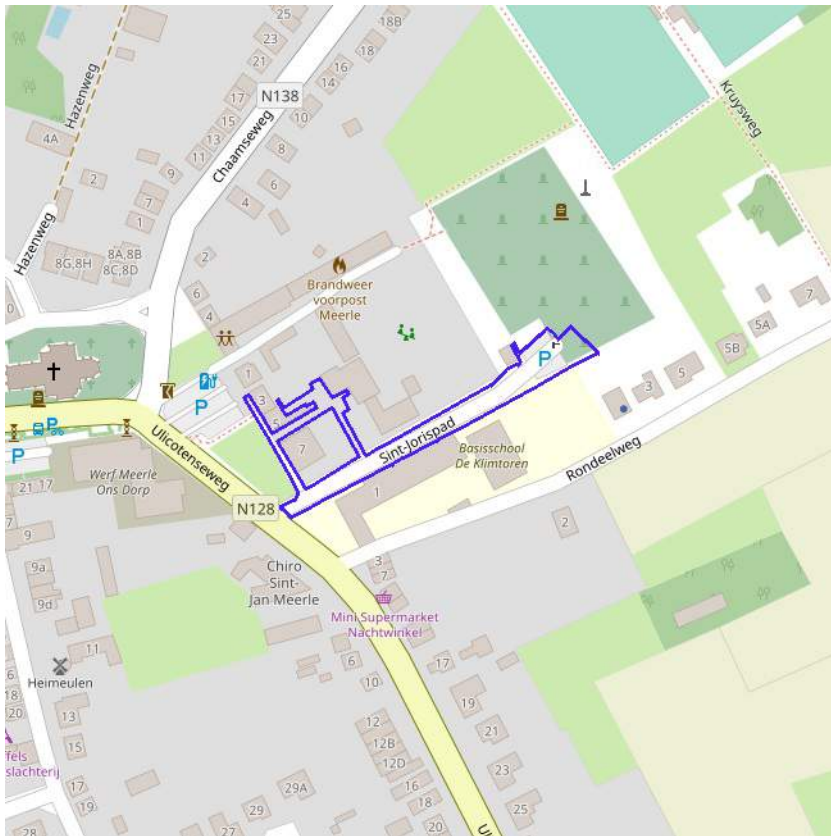
- Kleine kans op overstromingen onder klimaatverandering
- Kleine kans op overstromingen
- Middelgrote kans op overstromingen



[klik naar geo-portaal](#)

**BRONNEN**

Vlaamse Milieumaatschappij, OpenStreetMap  
[WMS overstromingsgevoelige gebieden vanuit de zee](#)



- Kleine kans op overstromingen onder klimaatverandering
- Kleine kans op overstromingen
- Middelgrote kans op overstromingen

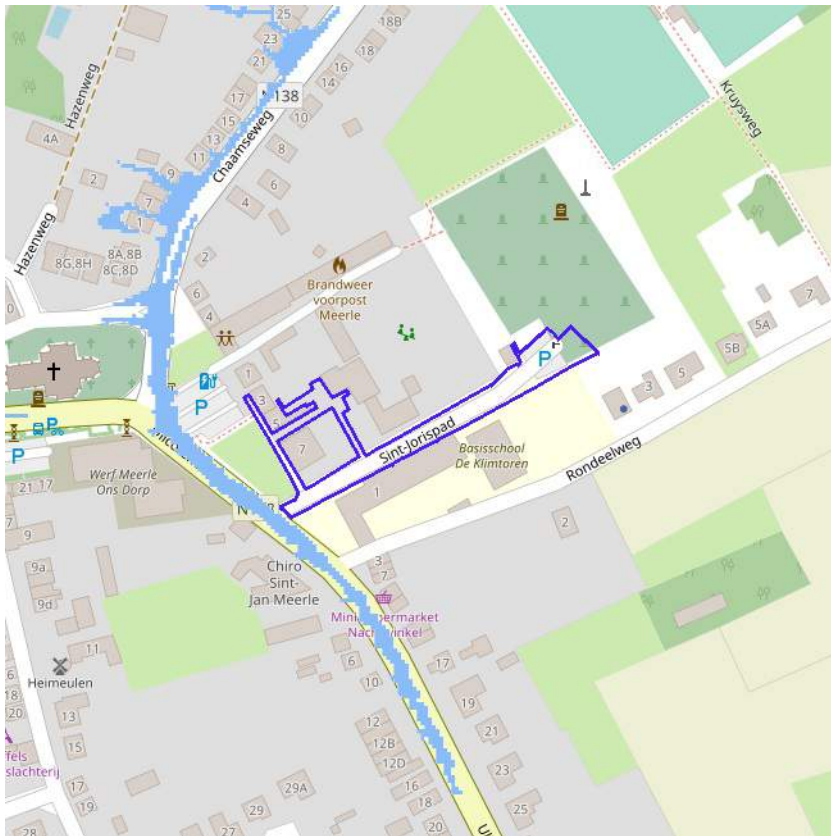


[klik naar geo-portaal](#)

**BRONNEN**

Vlaamse Milieumaatschappij, OpenStreetMap  
[WMS overstromingsgevoelige gebieden fluviaal](#)





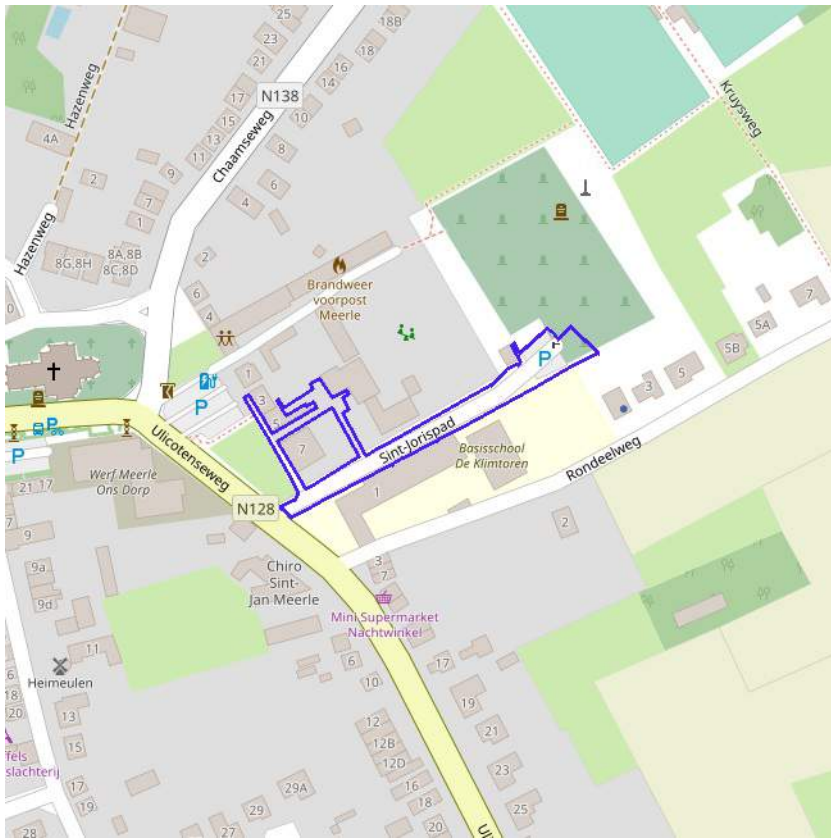
- Kleine kans op overstromingen onder klimaatverandering
- Kleine kans op overstromingen
- Middelgrote kans op overstromingen



[klik naar geo-portaal](#)

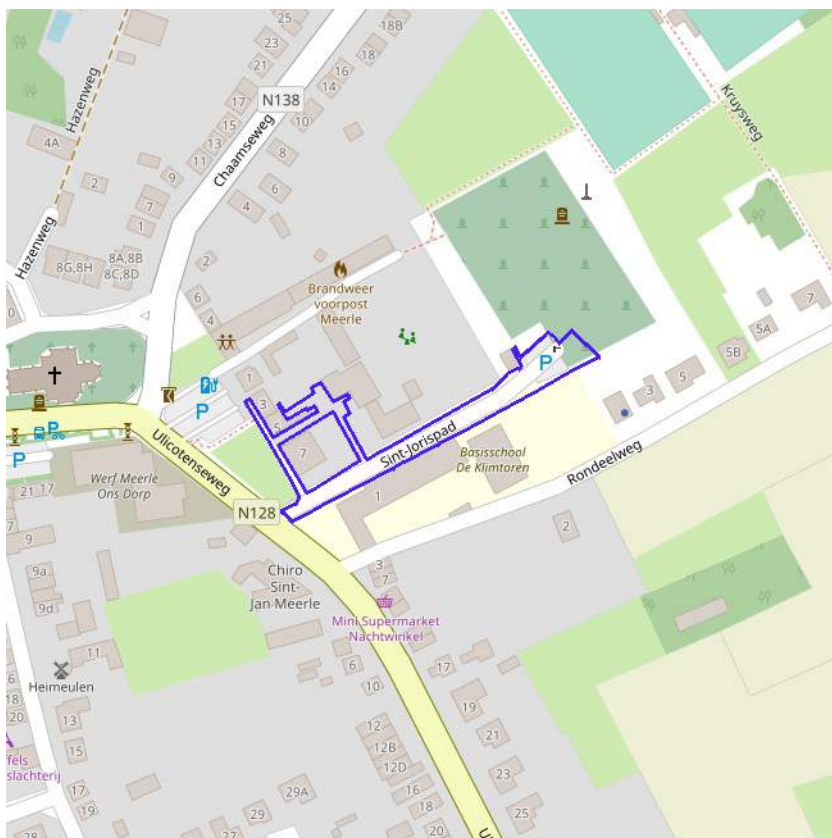
**BRONNEN**

Vlaamse Milieumaatschappij, OpenStreetMap  
[WMS overstromingsgevoelige gebieden pluviaal](#)



- ▭ Bouwrijpe opgave
- ▭ Verscherpte watertoets

BRONNEN  
Vlaamse Milieumaatschappij, OpenStreetMap  
[WMS Signaalgebieden](#)

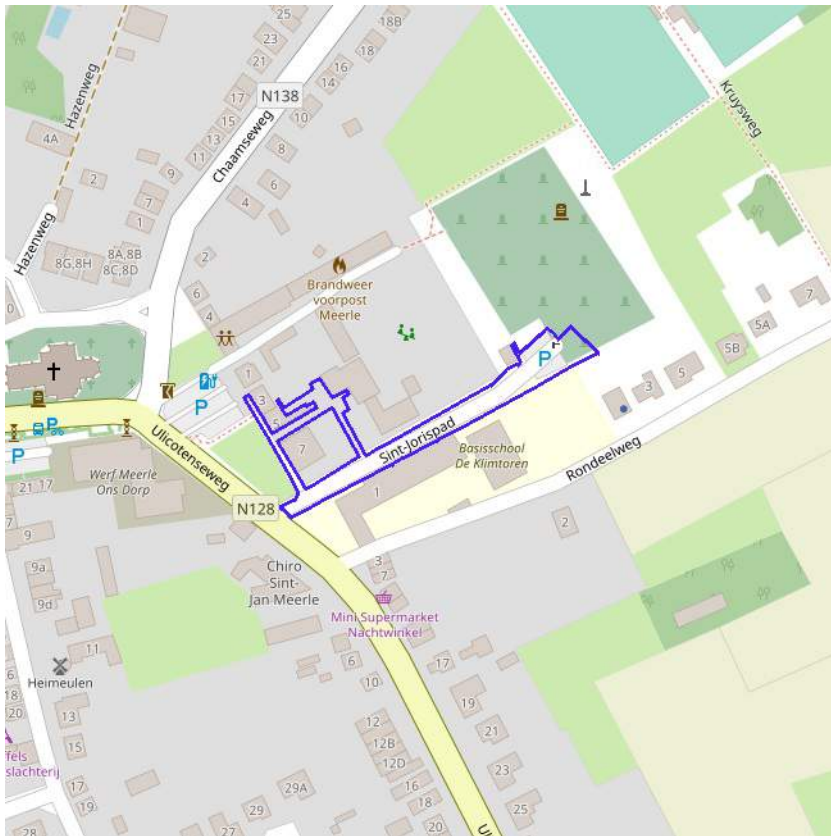


- Geen risico meer
- Bevestigde risicozones
- Nieuwe risicozones



**BRONNEN**

Departement Mobiliteit en Openbare Werken, afdeling Waterbouwkundig Laboratorium en Vlaamse Milieumaatschappij - afdeling Operationeel Waterbeheer, OpenStreetMap  
[WMS risicozones overstromingen 2017](#)



Recent overstroomd gebied



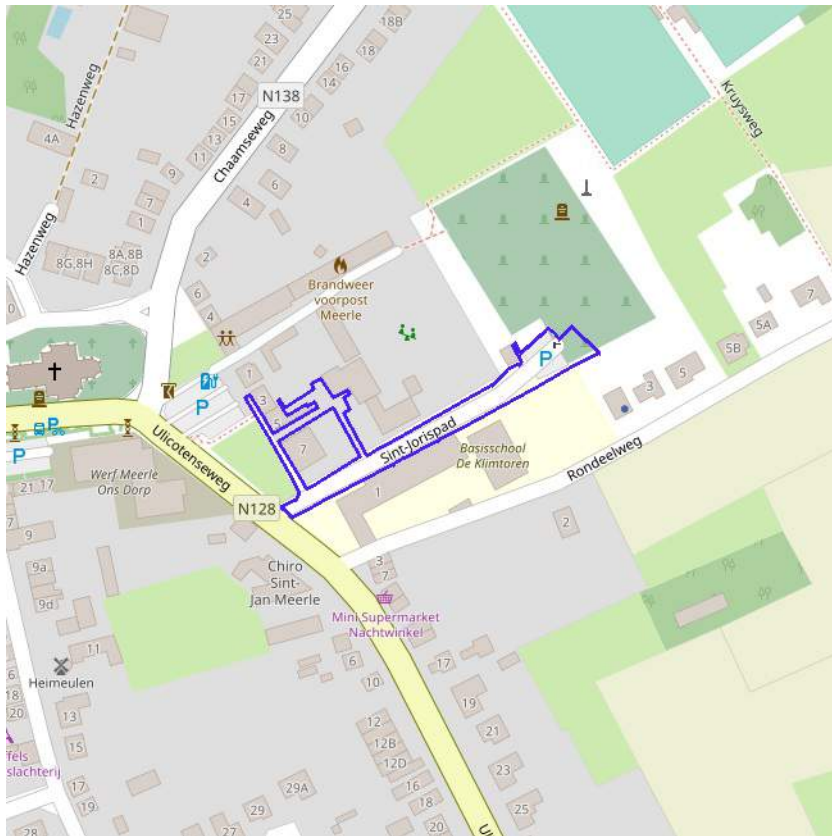
[klik naar geo-portaal](#)

BRONNEN

Vlaamse Milieumaatschappij, OpenStreetMap

[WMS Vlaamse Milieumaatschappij](#)

[WFS Recent overstroomde gebieden](#)



Overstromingsgebieden en oeverzones



[klik naar geo-portaal](#)

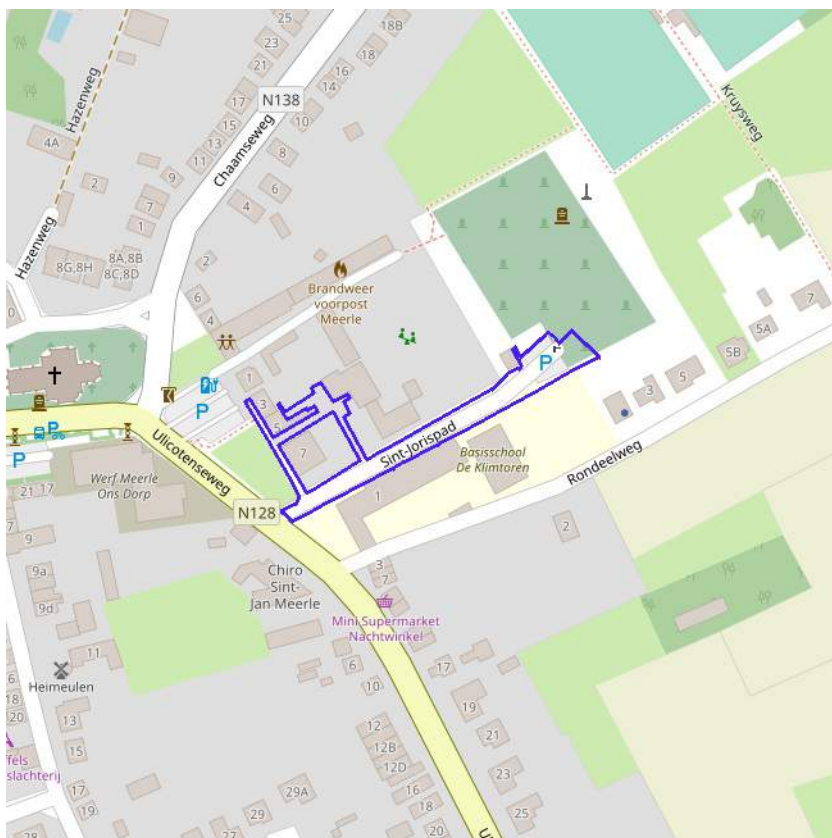
**BRONNEN**

Vlaamse Milieumaatschappij - afdeling Operationeel Waterbeheer, OpenStreetMap

[WMS Vlaamse Milieumaatschappij](#)

[WFS Overstromingsgebieden en oeverzones](#)





[klik naar geo-portal](#)

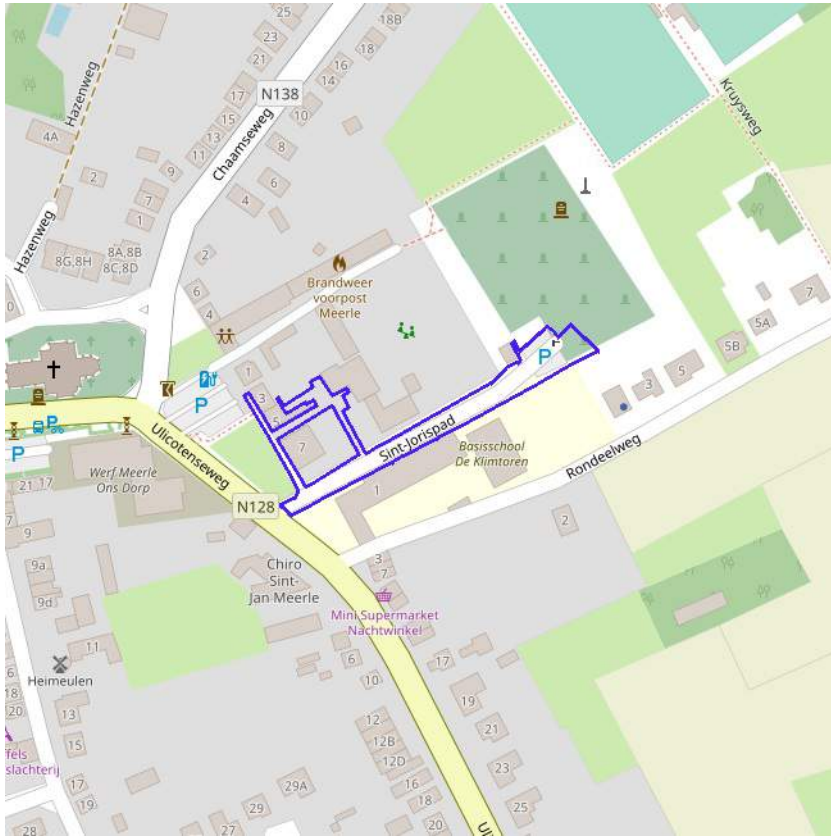
**Van nature overstroombare gebieden**

Object identificator	192
Identificator verschijningsstoestand van exemplaar	192
Oorzaak van de (historische) overstromingen	Q
Omschrijving oorzaak van de (historische) overstromingen	Van natuure niet overstroombaar
Herkomst	Expertise/interpretatie (code M)
Datum opname in NOG-bestand of laatste correctie	05/12/2000
Naam van het primair hydrografisch bekken	Maasbekken
Stroomgebied van het primair hydrografisch bekken	Maas

**Van nature overstroombare gebieden**

Object identificator	148
Identificator verschijningsstoestand van exemplaar	148
Oorzaak van de (historische) overstromingen	Q
Omschrijving oorzaak van de (historische) overstromingen	Van natuure niet overstroombaar
Herkomst	Vertaling van bodemkaartlegende (code B)
Datum opname in NOG-bestand of laatste correctie	05/12/2000
Naam van het primair hydrografisch bekken	Maasbekken
Stroomgebied van het primair hydrografisch bekken	Maas

BRONNEN  
 Vlaamse Milieumaatschappij - afdeling Operationeel Waterbeheer, OpenStreetMap  
[WMS Vlaamse Milieumaatschappij](#)  
[WFS Van nature overstroombare gebieden](#)



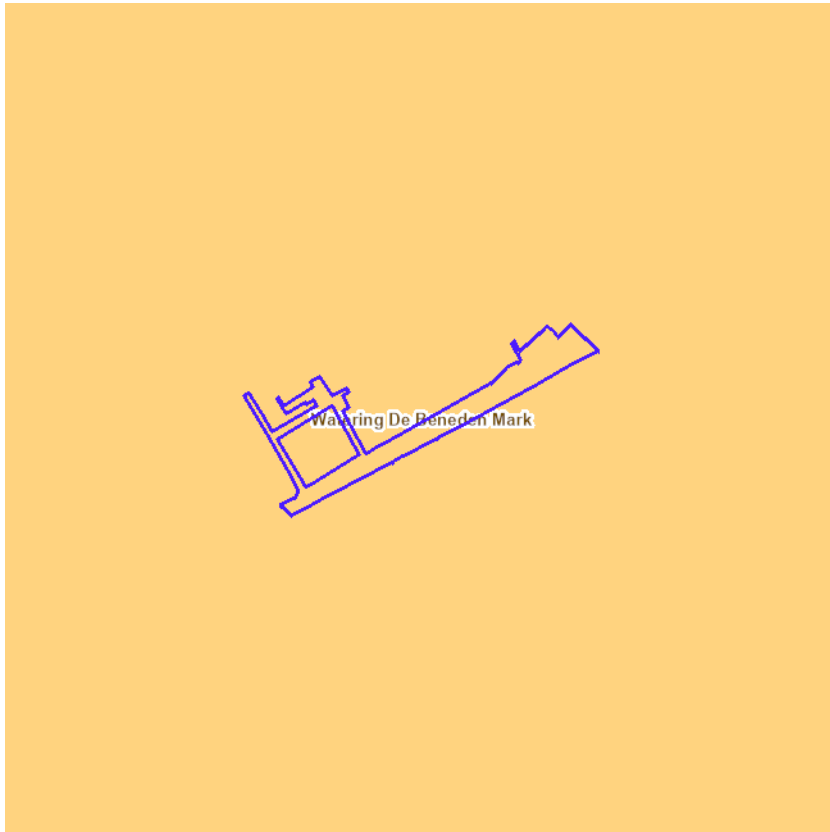
[klik naar geo-portaal](#)

**BRONNEN**

Vlaamse Milieumaatschappij - afdeling Operationeel Waterbeheer, OpenStreetMap

[WMS Vlaamse Milieumaatschappij](#)

[WFS Grenzen van Polders Webservice](#)



[klik naar geo-portaal](#)

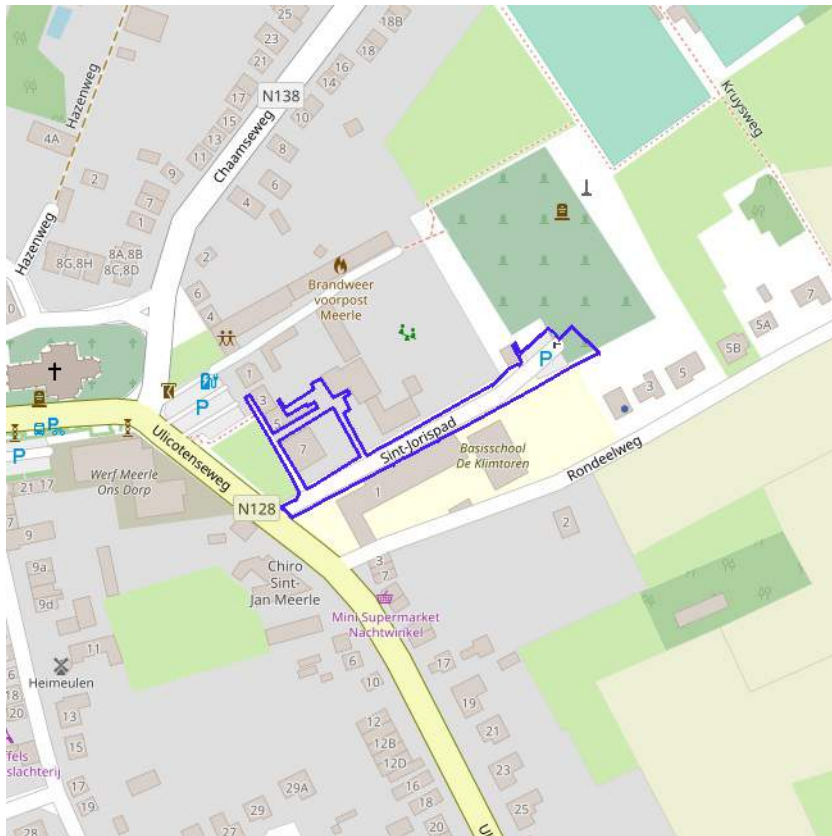
<b>Object identificator</b>	1
<b>Identificator verschijningstoestand van exemplaar</b>	266
<b>Volgnummer</b>	W1.01
<b>Naam water</b>	Watering De Beneden Mark
<b>Adres</b>	Gammel 33
<b>Postcode</b>	2310
<b>Gemeente</b>	Rijkevorsel
<b>Telefoon</b>	03/3141535
<b>Email</b>	wateringdebenenmark@scarlet.be
<b>Status</b>	Actief

## BRONNEN

Vlaamse Milieumaatschappij - afdeling Operationeel Waterbeheer, OpenStreetMap

[WMS Vlaamse Milieumaatschappij](#)

[WFS Grenzen van watering](#)



- Winning
- Beschermingszone type I
- Beschermingszone type II
- Beschermingszone type III



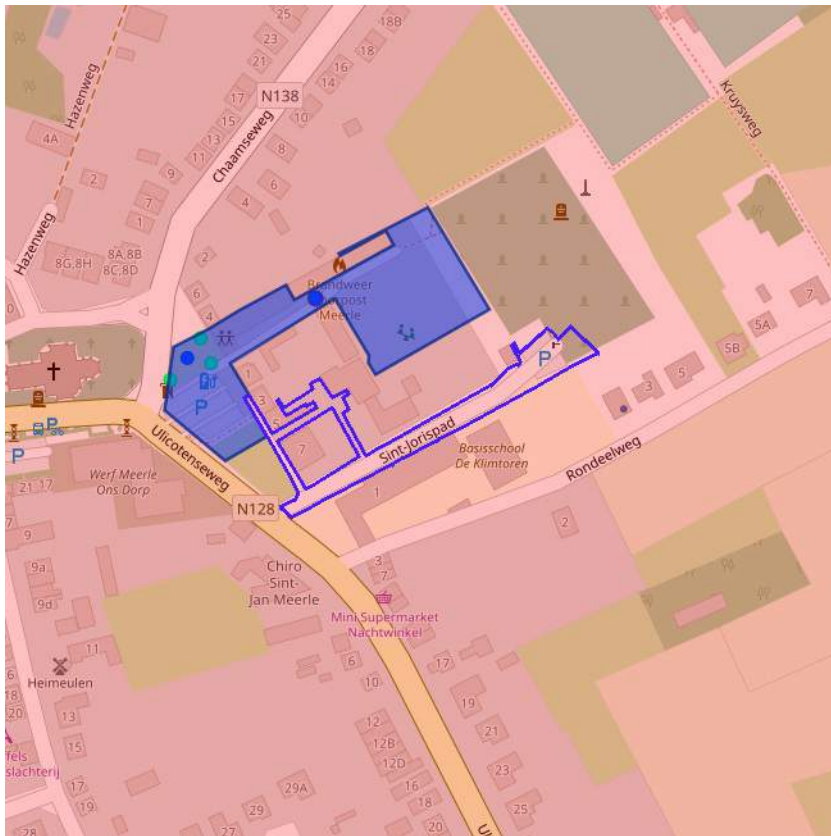
[klik naar geo-portaal](#)

**BRONNEN**

Vlaamse overheid - Vlaamse MilieuMaatschappij - Afdeling Operationeel Waterbeheer

[WMS Grondwaterwingsgebieden en beschermingszones](#)

[WFS Grondwaterwingsgebieden en beschermingszones](#)



**Actuele no regret zones (PFAS)**

- Opgeheven
- Preventief ingesteld
- Locatiespecifiek vastgesteld

**Middelpunten no regret zones (PFAS)**

- Geselecteerd profiel

**Profielen (PFAS)**

- Boring
- Peilbuis
- Waterbodemstaal
- Staal

**Inventaris brandweer(oefen)terreinen en incidenten (PFAS)**

- Geen verkennend bodemonderzoek beschikbaar (geen VBO)
- Niet-PFAS-verdachte locatie
- Verkennend bodemonderzoek beschikbaar (VBO)



[klik naar PFAS-verkenner](#)

**Actuele no regret zones (PFAS)**

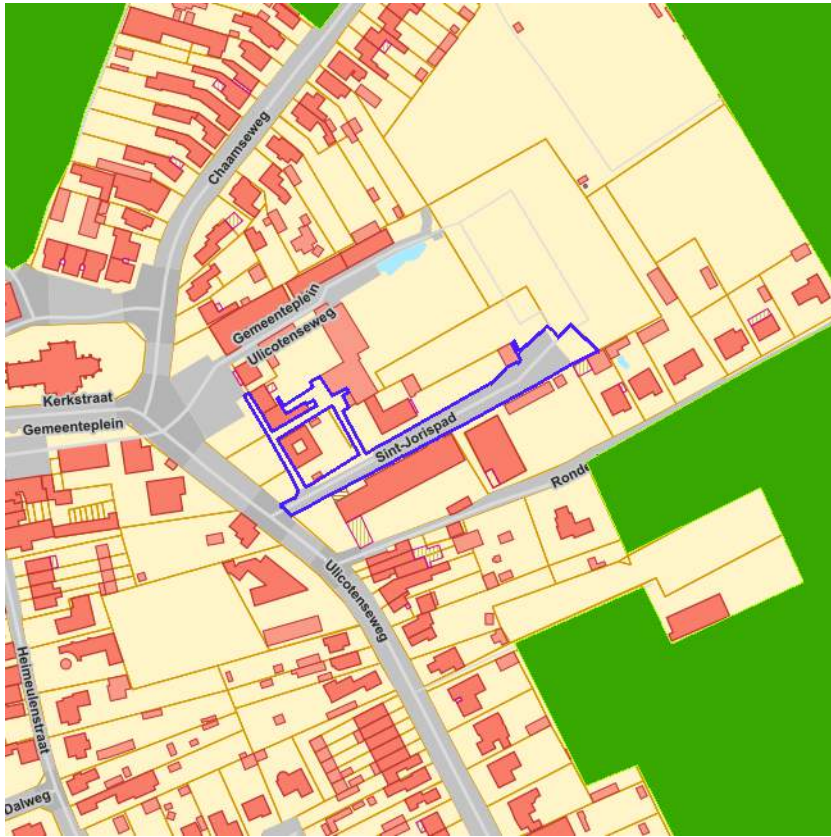
<b>PFAS-dossiernummer zoals bekend bij OVAM</b>	96886
<b>Gemeente waarin de risico-activiteit gelegen is</b>	Hoogstraten
<b>Adres of plaatsbeschrijving van de locatie</b>	Gemeenteplein
<b>Omschrijving van de ingestelde begrenzing</b>	500m - vanaf profiel
<b>Datum van briefwisseling met betrokken gemeente</b>	01/03/2022
<b>Datum van publicatie van de voorgestelde maatregelen</b>	15/03/2022
<b>Datum vanaf wanneer de ingestelde zone van toepassing is gemaakt</b>	15/03/2022
<b>Korte omschrijving van aard van de voorgestelde maatregelen</b>	op grondwatergebruik
<b>Onderbouwing van de voorgestelde maatregelen</b>	na VBO
<b>Aard van de beslissing</b>	maatregelen aanpassen
<b>Status van de ingestelde zone met no regret-maatregelen</b>	locatiespecifiek vastgesteld

**Inventaris brandweer(oefen)terreinen en incidenten (PFAS)**

<b>PFAS-dossiernummer zoals bekend bij OVAM</b>	96886
<b>Gemeente waarin de PFAS-risicolocatie gelegen</b>	Hoogstraten
<b>Straat + huisnummer</b>	Gemeenteplein
<b>Status van het onderzoek naar PFAS verontreiniging in de risicolocatie</b>	Verkennend bodemonderzoek beschikbaar (VBO)
<b>Timestamp van aanmaak van het object in de GIS-tabel in beheer bij OVAM</b>	05/04/2023
<b>Timestamp van laatste bijwerking van één van de attribuuvelen van het object</b>	01/06/2023
<b>Datum van laatste bijwerking van de tabel op basis van de gegevens van de excel lijst in beheer bij OVAM</b>	18/12/2023
<b>Type van de locatie</b>	brandweerkazerne oefenterrein

BRONNEN  
 Openbare Vlaamse Afvalstoffenmaatschappij (OVAM), Agentschap Zorg en Gezondheid  
[Actuele no regret zones \(PFAS\)](#)  
[Middelpunten no regret zones \(PFAS\)](#)  
[Profielen \(PFAS\)](#)  
[Inventaris brandweer\(oefen\)terreinen en incidenten \(PFAS\)](#)



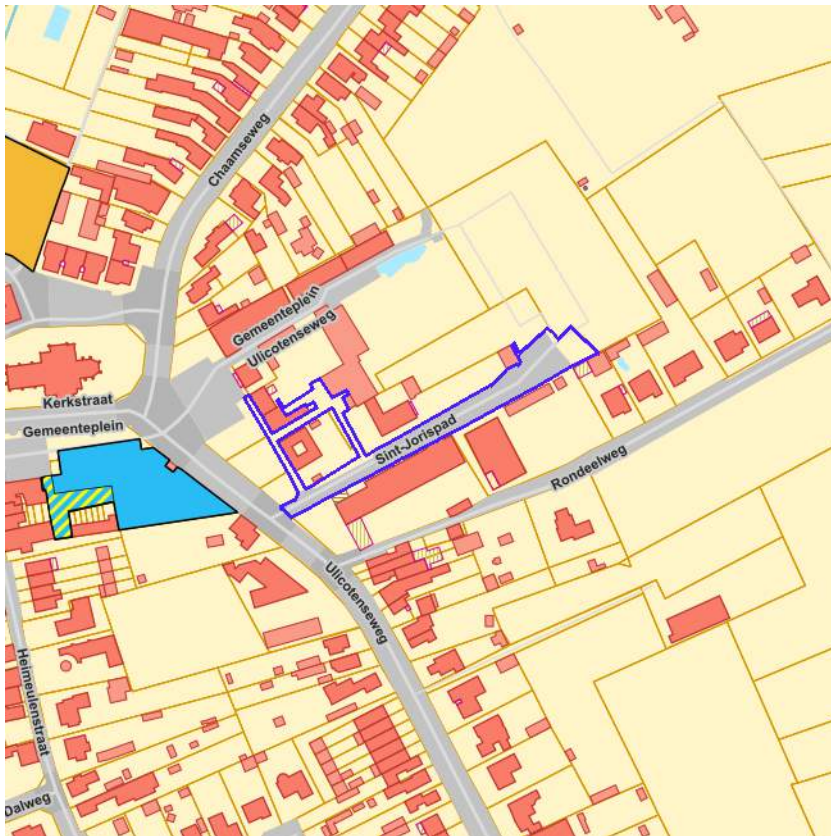


Jachtterreinen

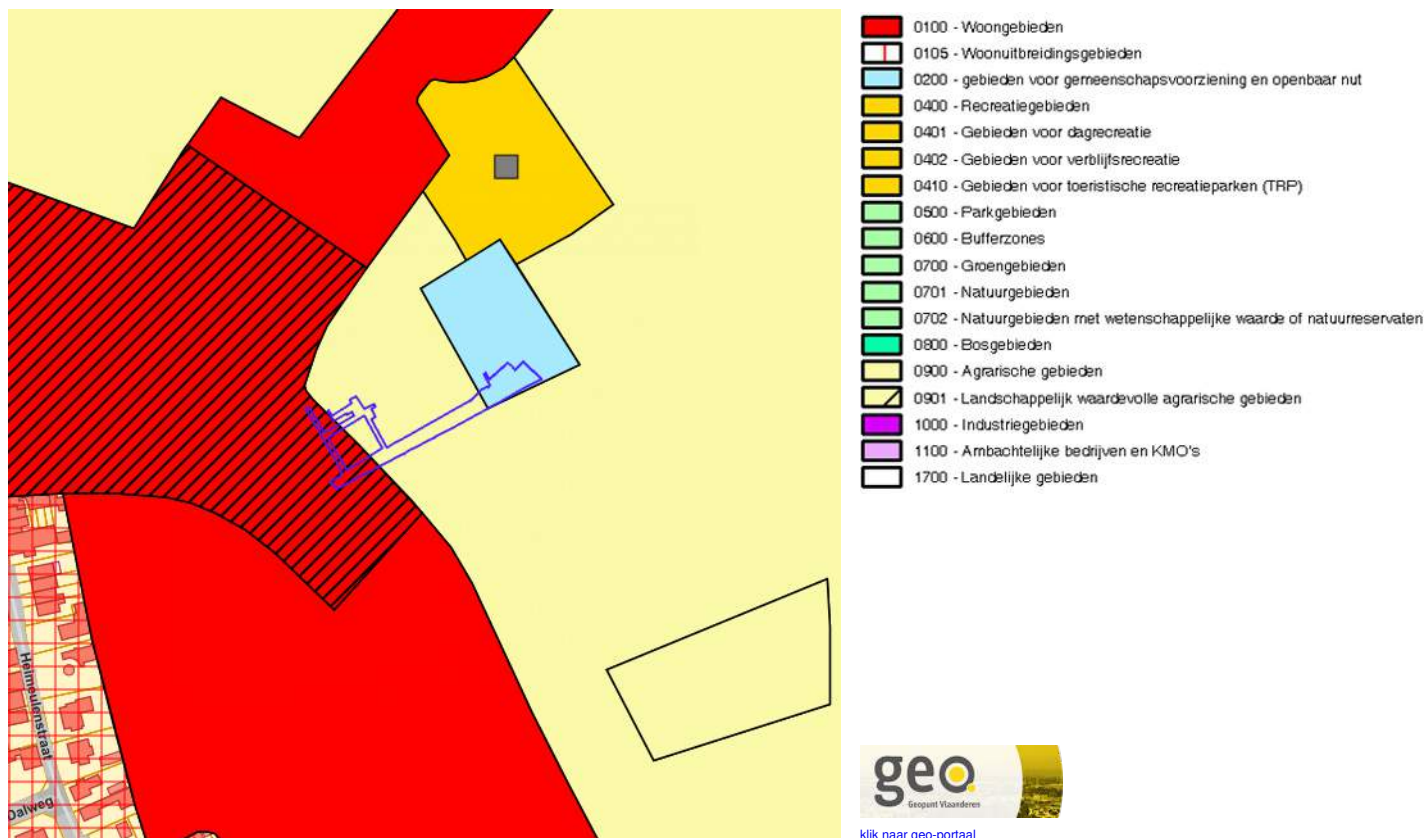


[klik naar geo-portaal](#)

BRONNEN  
Agentschap Informatie Vlaanderen  
[WMS.Jacht](#)



BRONNEN  
Openbare Afvalstoffenmaatschappij voor het Vlaamse Gewest  
[WMS Mercator Publieke View Service](#)  
[WFS Mercator Publieke Download Service](#)



## Gewestplan

Identificator	376f69aa-f19a-472c-945b-fb5f03345510
Dossier type	GWP
Unieke identificatienummer	GWP_02000_222_00016_00001
Naam	origineel gewestplan Turnhout
Fase	BG ; Besluit tot goedkeuring
Deelgebiednummer	16
Identificatienummer van de objectgerichte voorschrifttekst	GWP_02000_222_00016_00001_00_0900
Naam van het stedenbouwkundig voorschrift	agrarische gebieden
Identificatienummer van de objectgerichte voorschrifttekst	<a href="https://download.dsi.omgeving.vlaanderen.be/be.vl.omg.dsi.stukonderdeel.GWP_02000_222_00016_00001.BG.1.Dossierstuk.SV.1#page=25">https://download.dsi.omgeving.vlaanderen.be/be.vl.omg.dsi.stukonderdeel.GWP_02000_222_00016_00001.BG.1.Dossierstuk.SV.1#page=25</a>
Fichelink	<a href="https://dsi.omgeving.vlaanderen.be/fiche-detail/fd17f70a-c5ed-4ac7-8f8c-1f14414d777a">https://dsi.omgeving.vlaanderen.be/fiche-detail/fd17f70a-c5ed-4ac7-8f8c-1f14414d777a</a>
De categorie van gebiedsaanduiding	LDB
Legende	0900
Ondergrond	TOPO
Datum van opmaak van de ondergrond	01/01/1971
Fasedatum	30/09/1977
Datum van verschijning in Belgisch Staatsblad	22/10/1977

## Gewestplan

Identificator	7b4fb024-29d1-4433-ad58-6a166ec20d67
Dossier type	GWP
Unieke identificatienummer	GWP_02000_222_00016_00001
Naam	origineel gewestplan Turnhout
Fase	BG ; Besluit tot goedkeuring
Deelgebiednummer	16
Identificatienummer van de objectgerichte voorschrifttekst	GWP_02000_222_00016_00001_00_0200

<b>Naam van het stedenbouwkundig voorschrift</b>	gebieden voor gemeenschapsvoorzieningen en openbaar nut
<b>Identificatienummer van de objectgerichte voorschrifttekst</b>	<a href="https://download.dsi.omgeving.vlaanderen.be/be.vl.omg.dsi.stukonderdeel.GWP_02000_222_00016_00001.BG.1.Dossierstuk.SV.1#page=10">https://download.dsi.omgeving.vlaanderen.be/be.vl.omg.dsi.stukonderdeel.GWP_02000_222_00016_00001.BG.1.Dossierstuk.SV.1#page=10</a>
<b>Fichelink</b>	<a href="https://dsi.omgeving.vlaanderen.be/fiche-detail/fd17f70a-c5ed-4ac7-8f8c-1f14414d777a">https://dsi.omgeving.vlaanderen.be/fiche-detail/fd17f70a-c5ed-4ac7-8f8c-1f14414d777a</a>
<b>De categorie van gebiedsaanduiding</b>	GNV
<b>Legende</b>	0200
<b>Ondergrond</b>	TOPO
<b>Datum van opmaak van de ondergrond</b>	01/01/1971
<b>Fasedatum</b>	30/09/1977
<b>Datum van verschijning in Belgisch Staatsblad</b>	22/10/1977

### Gewestplan

<b>Identificator</b>	ce01cd81-6a3c-487c-8f66-493c7a5bf51a
<b>Dossier type</b>	GWP
<b>Unieke identificatienummer</b>	GWP_02000_222_00016_00001
<b>Naam</b>	origineel gewestplan Turnhout
<b>Fase</b>	BG ; Besluit tot goedkeuring
<b>Deelgebiednummer</b>	16
<b>Identificatienummer van de objectgerichte voorschrifttekst</b>	GWP_02000_222_00016_00001_00_0101
<b>Naam van het stedenbouwkundig voorschrift</b>	woongebieden met cultureel, historische en/of esthetische waarde
<b>Identificatienummer van de objectgerichte voorschrifttekst</b>	<a href="https://download.dsi.omgeving.vlaanderen.be/be.vl.omg.dsi.stukonderdeel.GWP_02000_222_00016_00001.BG.1.Dossierstuk.SV.1#page=5">https://download.dsi.omgeving.vlaanderen.be/be.vl.omg.dsi.stukonderdeel.GWP_02000_222_00016_00001.BG.1.Dossierstuk.SV.1#page=5</a>
<b>Fichelink</b>	<a href="https://dsi.omgeving.vlaanderen.be/fiche-detail/fd17f70a-c5ed-4ac7-8f8c-1f14414d777a">https://dsi.omgeving.vlaanderen.be/fiche-detail/fd17f70a-c5ed-4ac7-8f8c-1f14414d777a</a>
<b>De categorie van gebiedsaanduiding</b>	WON
<b>Legende</b>	0101
<b>Ondergrond</b>	TOPO
<b>Datum van opmaak van de ondergrond</b>	01/01/1971
<b>Fasedatum</b>	30/09/1977
<b>Datum van verschijning in Belgisch Staatsblad</b>	22/10/1977

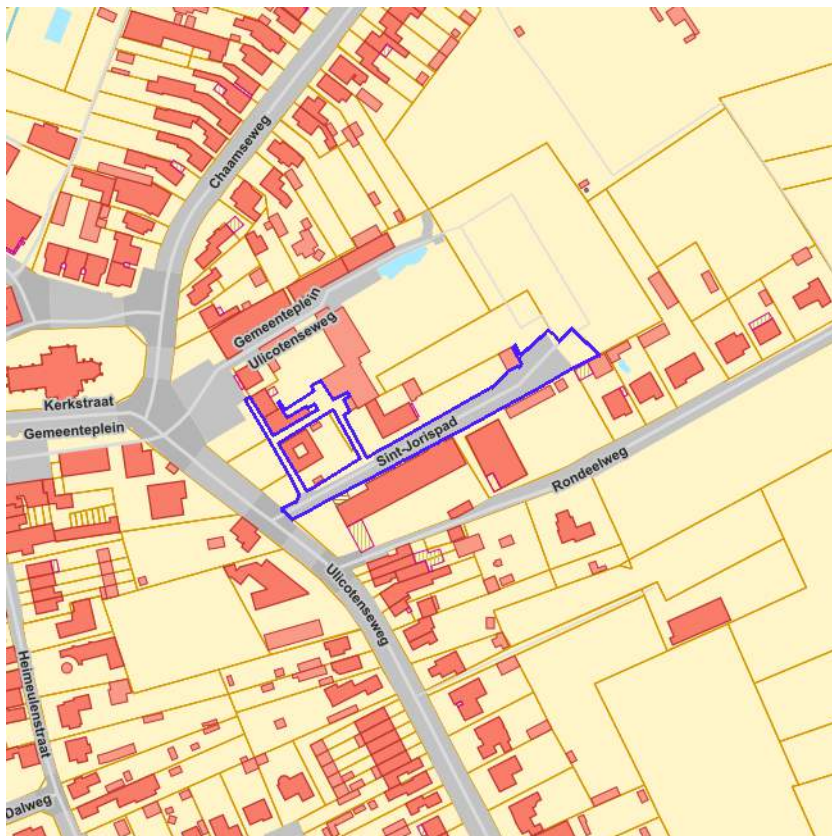
#### BRONNEN

Vlaamse Overheid, Departement Omgeving, Vlaams Planbureau voor Omgeving

[WMS Mercator Publieke View Service](#)

[WFS Mercator Publieke Download Service](#)





- Contour van grondvlakken
- Contour van overdrukken
- Contour van lijnen



[klik naar geo-portaal](#)

**Gemeentelijk Ruimtelijk Uitvoeringsplan**

Identificator	0f010729-1e86-4a8c-9dcb-edece4457b4a
Identificatienummer van het plan, uniek in Vlaanderen	RUP_13014_214_00025_00001
Dossier type	gemRUP
Fase	DV ; Definitieve vaststelling
Fasedatum	27/08/2018
Identificatienummer stedenbouwkundig voorschrift	RUP_13014_214_00025_00001_001
Naam van het stedenbouwkundig voorschrift	Art. 1: zone voor openbaar nut en recreatie
De categorie van gebiedsaanduiding	REC
Ondergrond	GRB
Datum van opmaak van de ondergrond	01/01/2018
Identificatienummer van de objectgerichte voorschrifttekst	<a href="https://download.dsi.omgeving.vlaanderen.be/be.vl.omg.dsi.stukonderdeel.RUP_13014_214_00025_00001.DV.3.Dossierstuk.SV.1#page=68">https://download.dsi.omgeving.vlaanderen.be/be.vl.omg.dsi.stukonderdeel.RUP_13014_214_00025_00001.DV.3.Dossierstuk.SV.1#page=68</a>
Fichelink	<a href="https://dsi.omgeving.vlaanderen.be/fiche-detail/1c55023a-c671-4288-a82d-b680bd04c01a">https://dsi.omgeving.vlaanderen.be/fiche-detail/1c55023a-c671-4288-a82d-b680bd04c01a</a>
Datum van verschijning in Belgisch Staatsblad	10/10/2018

**Gemeentelijk Ruimtelijk Uitvoeringsplan**

Identificator	2bb8547d-c68f-447f-b6f7-2e0904657c90
Identificatienummer van het plan, uniek in Vlaanderen	RUP_13014_214_00025_00001
Dossier type	gemRUP
Fase	DV ; Definitieve vaststelling
Fasedatum	27/08/2018
Identificatienummer stedenbouwkundig voorschrift	RUP_13014_214_00025_00001_003
Naam van het stedenbouwkundig voorschrift	Art. 3: zone voor publiek plein
De categorie van gebiedsaanduiding	GNV
Ondergrond	GRB
Datum van opmaak van de ondergrond	01/01/2018



Identificatienummer van de objectgerichte voorschrifttekst [https://download.dsi.omgeving.vlaanderen.be/be.vl.omg.dsi.stukonderdeel.RUP\\_13014\\_214\\_00025\\_00001.DV.3.Dossierstuk.SV.1#page=73](https://download.dsi.omgeving.vlaanderen.be/be.vl.omg.dsi.stukonderdeel.RUP_13014_214_00025_00001.DV.3.Dossierstuk.SV.1#page=73)

Fichelink <https://dsi.omgeving.vlaanderen.be/fiche-detail/1c55023a-c671-4288-a82d-b680bd04c01a>

Datum van verschijning in Belgisch Staatsblad 10/10/2018

#### Gemeentelijk Ruimtelijk Uitvoeringsplan

Identificator 6052ae29-76e9-4ca7-8dc8-fff696661248

Identificatienummer van het plan, uniek in Vlaanderen RUP\_13014\_214\_00025\_00001

Dossier type gemRUP

Fase DV ; Definitieve vaststelling

Fasedatum 27/08/2018

Identificatienummer stedenbouwkundig voorschrift RUP\_13014\_214\_00025\_00001\_001

Naam van het stedenbouwkundig voorschrift Art. 1: zone voor openbaar nut en recreatie

De categorie van gebiedsaanduiding REC

Ondergrond GRB

Datum van opmaak van de ondergrond 01/01/2018

Identificatienummer van de objectgerichte voorschrifttekst [https://download.dsi.omgeving.vlaanderen.be/be.vl.omg.dsi.stukonderdeel.RUP\\_13014\\_214\\_00025\\_00001.DV.3.Dossierstuk.SV.1#page=68](https://download.dsi.omgeving.vlaanderen.be/be.vl.omg.dsi.stukonderdeel.RUP_13014_214_00025_00001.DV.3.Dossierstuk.SV.1#page=68)

Fichelink <https://dsi.omgeving.vlaanderen.be/fiche-detail/1c55023a-c671-4288-a82d-b680bd04c01a>

Datum van verschijning in Belgisch Staatsblad 10/10/2018

#### Gemeentelijk Ruimtelijk Uitvoeringsplan

Identificator aba2d1c2-d90e-42ec-a705-6c490b96e632

Identificatienummer van het plan, uniek in Vlaanderen RUP\_13014\_214\_00025\_00001

Dossier type gemRUP

Fase DV ; Definitieve vaststelling

Fasedatum 27/08/2018

Identificatienummer stedenbouwkundig voorschrift RUP\_13014\_214\_00025\_00001\_004

Naam van het stedenbouwkundig voorschrift Art. 4: zone voor wegenis

De categorie van gebiedsaanduiding LNI

Ondergrond GRB

Datum van opmaak van de ondergrond 01/01/2018

Identificatienummer van de objectgerichte voorschrifttekst [https://download.dsi.omgeving.vlaanderen.be/be.vl.omg.dsi.stukonderdeel.RUP\\_13014\\_214\\_00025\\_00001.DV.3.Dossierstuk.SV.1#page=75](https://download.dsi.omgeving.vlaanderen.be/be.vl.omg.dsi.stukonderdeel.RUP_13014_214_00025_00001.DV.3.Dossierstuk.SV.1#page=75)

Fichelink <https://dsi.omgeving.vlaanderen.be/fiche-detail/1c55023a-c671-4288-a82d-b680bd04c01a>

Datum van verschijning in Belgisch Staatsblad 10/10/2018

#### Gemeentelijk Ruimtelijk Uitvoeringsplan

Identificator b3e5073f-5aea-4b8b-ad84-b1d66cb47e9b

Identificatienummer van het plan, uniek in Vlaanderen RUP\_13014\_214\_00025\_00001

Dossier type gemRUP

Fase DV ; Definitieve vaststelling

Fasedatum 27/08/2018

Identificatienummer stedenbouwkundig voorschrift RUP\_13014\_214\_00025\_00001\_002

Naam van het stedenbouwkundig voorschrift Art. 2: zone voor wonen en gemeenschapsfuncties

De categorie van gebiedsaanduiding WON

Ondergrond GRB

Datum van opmaak van de ondergrond 01/01/2018

Identificatienummer van de objectgerichte voorschrifttekst [https://download.dsi.omgeving.vlaanderen.be/be.vl.omg.dsi.stukonderdeel.RUP\\_13014\\_214\\_00025\\_00001.DV.3.Dossierstuk.SV.1#page=71](https://download.dsi.omgeving.vlaanderen.be/be.vl.omg.dsi.stukonderdeel.RUP_13014_214_00025_00001.DV.3.Dossierstuk.SV.1#page=71)

Fichelink <https://dsi.omgeving.vlaanderen.be/fiche-detail/1c55023a-c671-4288-a82d-b680bd04c01a>

**Gemeentelijk Ruimtelijk Uitvoeringsplan**

Identificator	c6d6caf4-a28b-4f5a-99ca-74089f148c4a
Identificatienummer van het plan, uniek in Vlaanderen	RUP_13014_214_00025_00001
Dossier type	gemRUP
Fase	DV ; Definitieve vaststelling
Fasedatum	27/08/2018
Identificatienummer stedenbouwkundig voorschrift	RUP_13014_214_00025_00001_005
Naam van het stedenbouwkundig voorschrift	Art. 5: overlay onroerend erfgoed, beschermd dorpsgezicht
Ondergrond	GRB
Datum van opmaak van de ondergrond	01/01/2018
Identificatienummer van de objectgerichte voorschrifttekst	<a href="https://download.dsi.omgeving.vlaanderen.be/be.vl.omg.dsi.stukonderdeel.RUP_13014_214_00025_00001.DV.3.Dossierstuk.SV.1#page=76">https://download.dsi.omgeving.vlaanderen.be/be.vl.omg.dsi.stukonderdeel.RUP_13014_214_00025_00001.DV.3.Dossierstuk.SV.1#page=76</a>
Fichelink	<a href="https://dsi.omgeving.vlaanderen.be/fiche-detail/1c55023a-c671-4288-a82d-b680bd04c01a">https://dsi.omgeving.vlaanderen.be/fiche-detail/1c55023a-c671-4288-a82d-b680bd04c01a</a>
Datum van verschijning in Belgisch Staatsblad	10/10/2018

**Gemeentelijk Ruimtelijk Uitvoeringsplan**

Identificator	14d30b66-d350-48f2-934d-10bc5793e491
Identificatienummer van het plan, uniek in Vlaanderen	RUP_13014_214_00025_00001
Dossier type	gemRUP
Fase	DV ; Definitieve vaststelling
Fasedatum	27/08/2018
Identificatienummer stedenbouwkundig voorschrift	RUP_13014_214_00025_00001_006
Naam van het stedenbouwkundig voorschrift	Art. 6: overlay gebiedsontsluiting
Ondergrond	GRB
Datum van opmaak van de ondergrond	01/01/2018
Identificatienummer van de objectgerichte voorschrifttekst	<a href="https://download.dsi.omgeving.vlaanderen.be/be.vl.omg.dsi.stukonderdeel.RUP_13014_214_00025_00001.DV.3.Dossierstuk.SV.1#page=77">https://download.dsi.omgeving.vlaanderen.be/be.vl.omg.dsi.stukonderdeel.RUP_13014_214_00025_00001.DV.3.Dossierstuk.SV.1#page=77</a>
Fichelink	<a href="https://dsi.omgeving.vlaanderen.be/fiche-detail/1c55023a-c671-4288-a82d-b680bd04c01a">https://dsi.omgeving.vlaanderen.be/fiche-detail/1c55023a-c671-4288-a82d-b680bd04c01a</a>
Datum van verschijning in Belgisch Staatsblad	10/10/2018

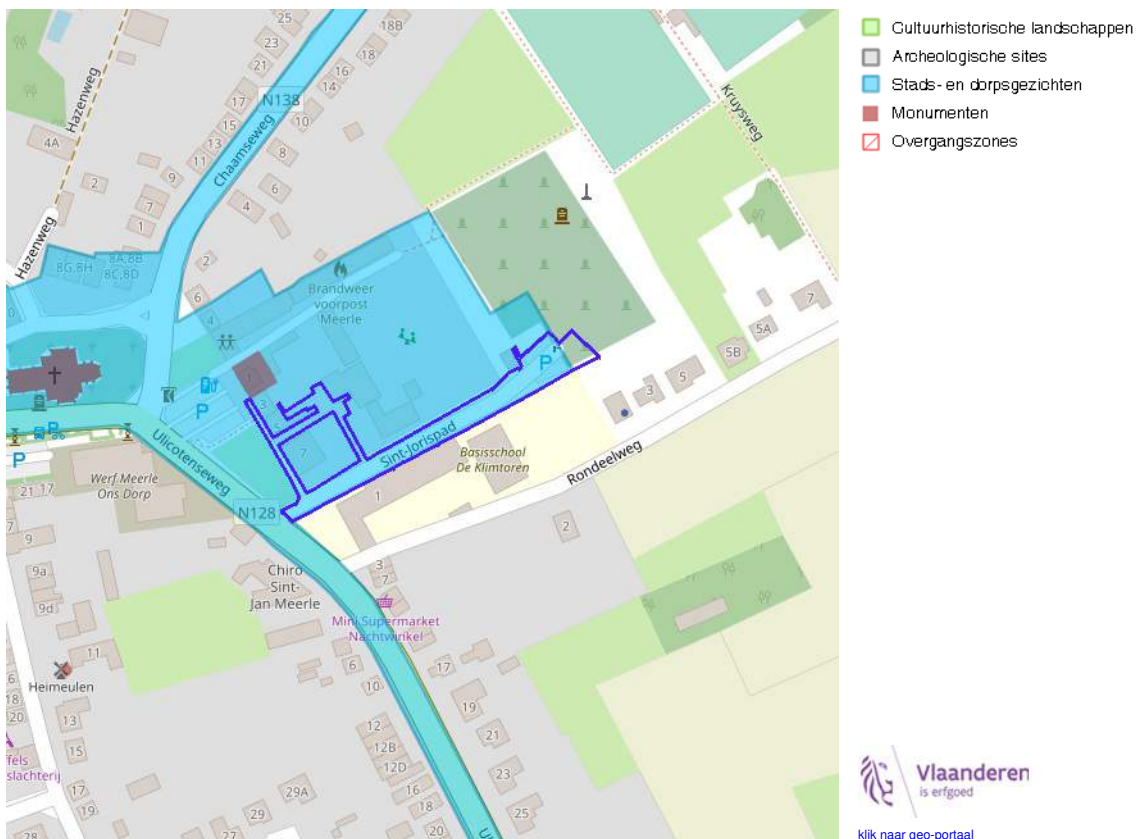
**Gemeentelijk Ruimtelijk Uitvoeringsplan**

Identificator	67dcf01c-2a1c-4e13-b9c4-37ef1ea93c44
Identificatienummer van het plan, uniek in Vlaanderen	RUP_13014_214_00025_00001
Dossier type	gemRUP
Fase	DV ; Definitieve vaststelling
Fasedatum	27/08/2018
Identificatienummer stedenbouwkundig voorschrift	RUP_13014_214_00025_00001_006
Naam van het stedenbouwkundig voorschrift	Art. 6: overlay gebiedsontsluiting
Ondergrond	GRB
Datum van opmaak van de ondergrond	01/01/2018
Identificatienummer van de objectgerichte voorschrifttekst	<a href="https://download.dsi.omgeving.vlaanderen.be/be.vl.omg.dsi.stukonderdeel.RUP_13014_214_00025_00001.DV.3.Dossierstuk.SV.1#page=77">https://download.dsi.omgeving.vlaanderen.be/be.vl.omg.dsi.stukonderdeel.RUP_13014_214_00025_00001.DV.3.Dossierstuk.SV.1#page=77</a>
Fichelink	<a href="https://dsi.omgeving.vlaanderen.be/fiche-detail/1c55023a-c671-4288-a82d-b680bd04c01a">https://dsi.omgeving.vlaanderen.be/fiche-detail/1c55023a-c671-4288-a82d-b680bd04c01a</a>
Datum van verschijning in Belgisch Staatsblad	10/10/2018

## BRONNEN

Vlaamse Overheid, Departement Omgeving, Vlaams Planbureau voor Omgeving  
[WMS Mercator Publieke View Service](#)  
[WFS Mercator Publieke Download Service](#)

Cultuurhistorische landschappen / archeologische sites / stads- en dorpsgezichten / monumenten en overgangszones

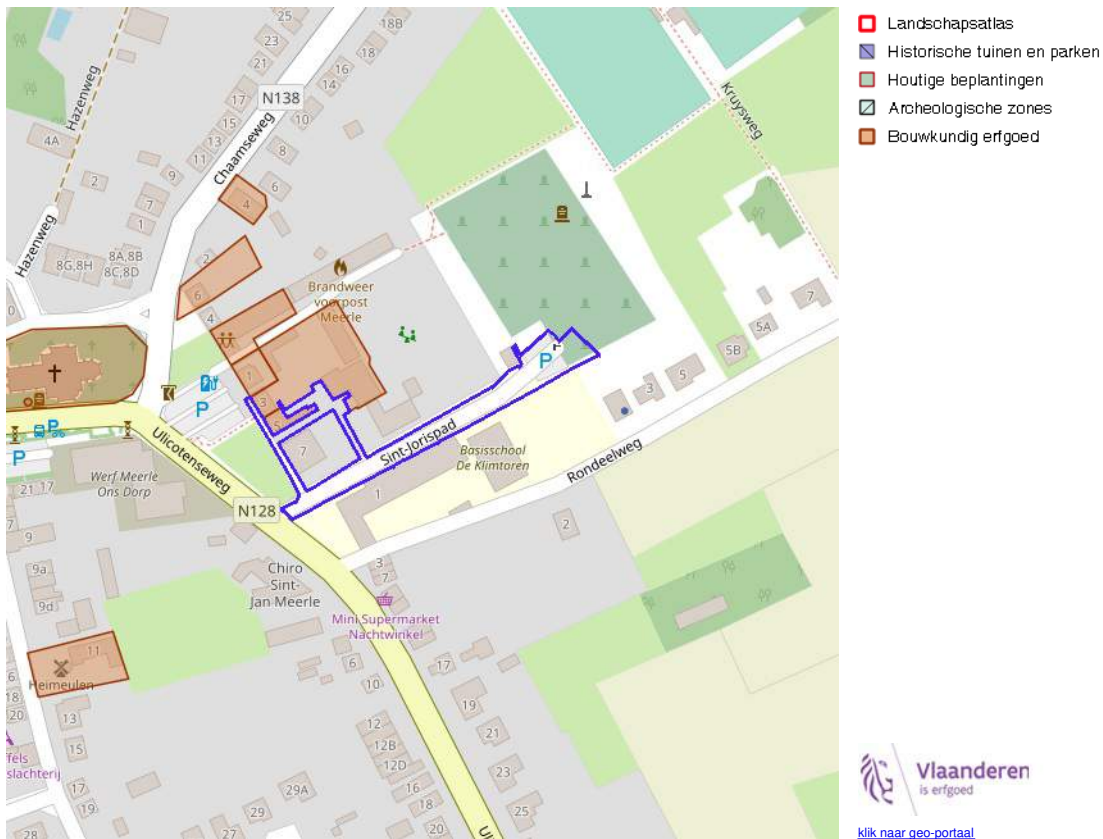


Vlaanderen is erfgoed  
[klik naar geo-portaal](#)

**Beschermd stads- of dorpsgezicht**

<b>Identificator</b>	5034
<b>Naam</b>	Dorpskom Meerle
<b>Type</b>	Beschermd stads- of dorpsgezicht, intrinsiek
<b>Locatie</b>	Chaamseweg, Gemeenteplein, Kerkstraat, Ulicotenseweg (Hoogstraten)
<b>Geldig sinds</b>	03/09/1981
<b>URL</b>	<a href="https://inventaris.onroerenderfgoed.be/aanduidingsobjecten/5034">https://inventaris.onroerenderfgoed.be/aanduidingsobjecten/5034</a>

BRONNEN  
 OpenStreetMap; Vlaamse Overheid - Agentschap Onroerend Erfgoed (© Deze data is eigendom van Agentschap Onroerend Erfgoed)  
[WMS Agentschap Onroerend Erfgoed Publieke View Service](#)  
[WFS Agentschap Onroerend Erfgoed Publieke Download Service](#)



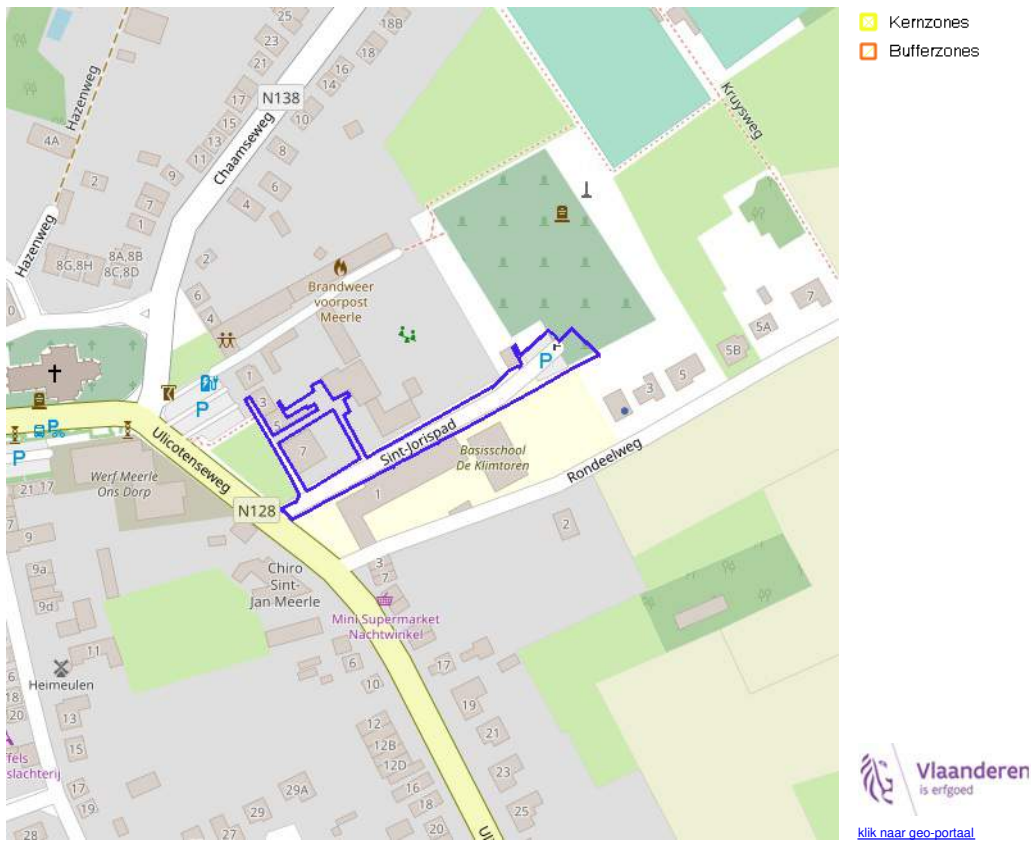
**Vlaanderen**  
is erfgoed

[klik naar geo-portaal](#)

**BRONNEN**

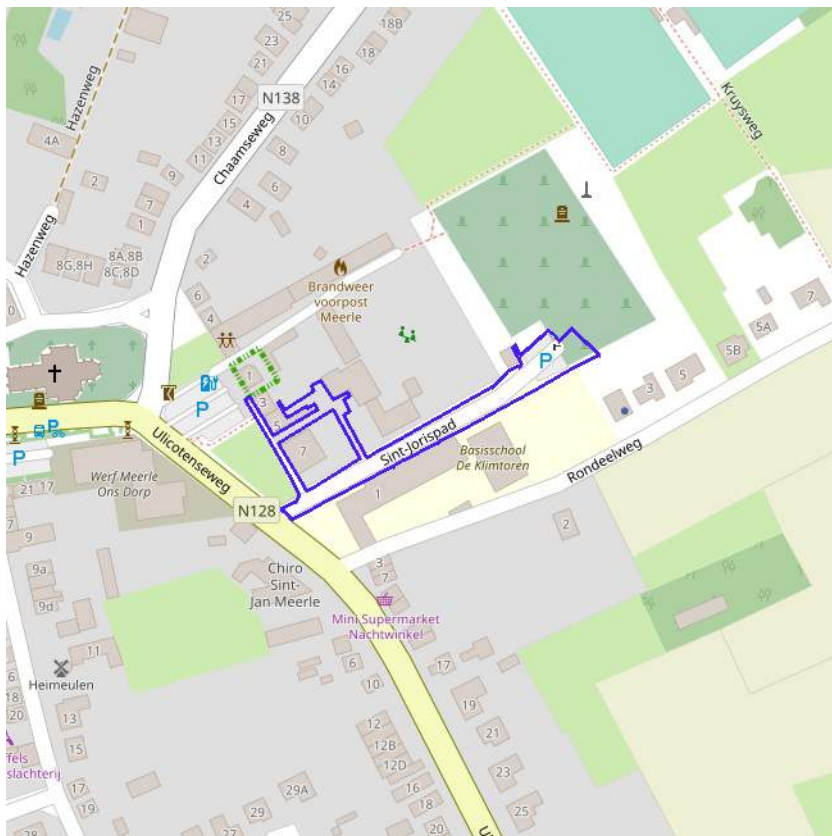
OpenStreetMap; Vlaamse Overheid - Agentschap Onroerend Erfgoed (© Deze data is eigendom van Agentschap Onroerend Erfgoed)  
[WMS Agentschap Onroerend Erfgoed Publieke View Service](#)  
[WFS Agentschap Onroerend Erfgoed Publieke Download Service](#)

Kernzones en bufferzones



BRONNEN  
OpenStreetMap; Vlaamse Overheid - Agentschap Onroerend Erfgoed (© Deze data is eigendom van Agentschap Onroerend Erfgoed)  
[WMS Agentschap Onroerend Erfgoed Publieke View Service](#)  
[WFS Agentschap Onroerend Erfgoed Publieke Download Service](#)





- Beheersplannen
- Onroerend erfgoedrichtplannen



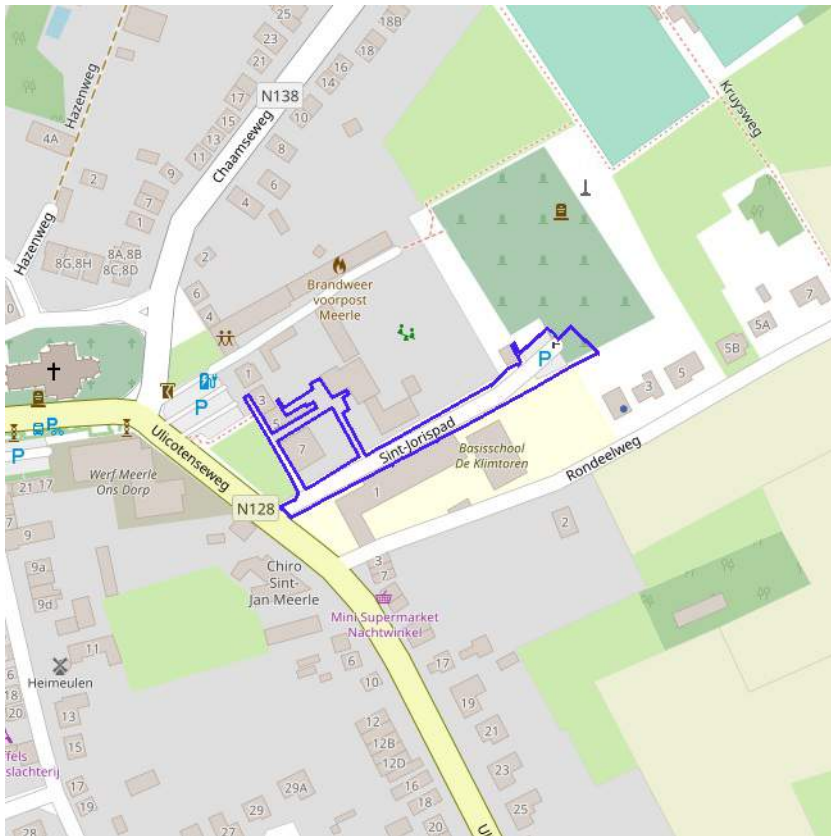
[klik naar geo-portaal](#)

**BRONNEN**

OpenStreetMap; Vlaamse Overheid - Agentschap Onroerend Erfgoed (© Deze data is eigendom van Agentschap Onroerend Erfgoed)

[WMS Agentschap Onroerend Erfgoed Publieke View Service](#)

[WFS Agentschap Onroerend Erfgoed Publieke Download Service](#)



- Gebieden geen archeologie - gewestelijk
- Gebieden geen archeologie - gemeentelijk



[klik naar geo-portaal](#)

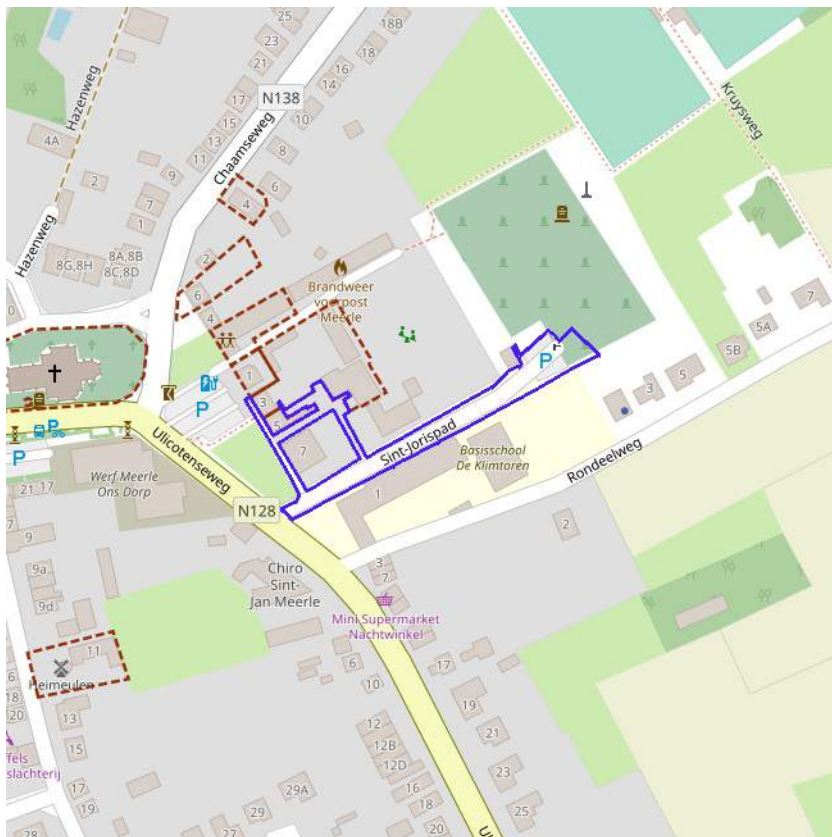
**BRONNEN**

OpenStreetMap; Vlaamse Overheid - Agentschap Onroerend Erfgoed (© Deze data is eigendom van Agentschap Onroerend Erfgoed)

[WMS Agentschap Onroerend Erfgoed Publieke View Service](#)

[WFS Agentschap Onroerend Erfgoed Publieke Download Service](#)

Bouwkundig, archeologisch en landschappelijk waardevol onroerend erfgoed



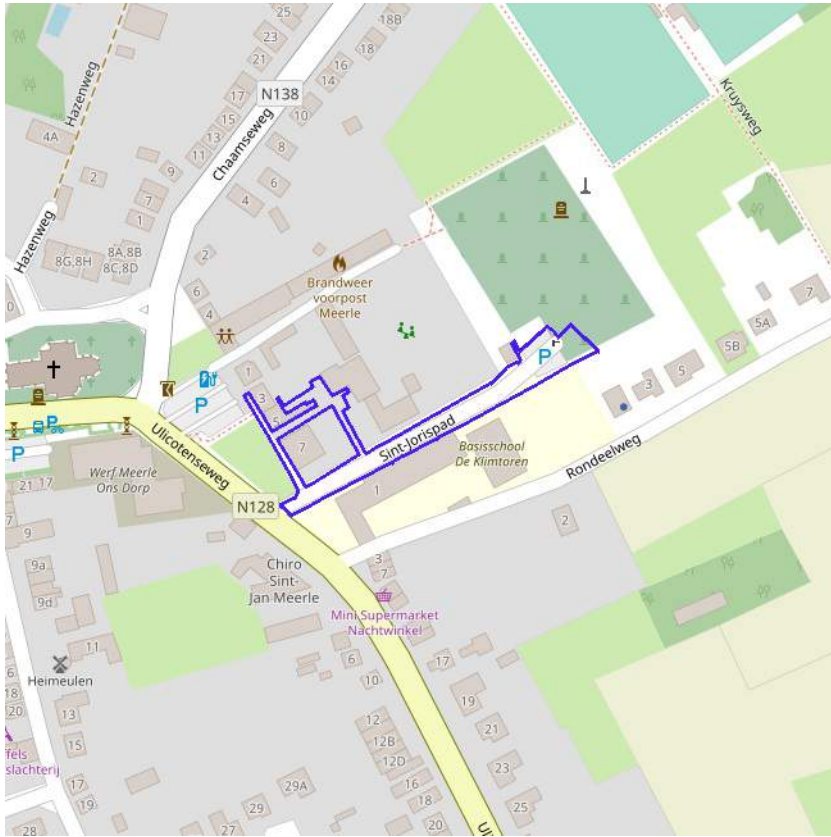
- Archeologisch erfgoed - gehelen
- ▬ Bouwkundig erfgoed - elementen
- ▭ Bouwkundig erfgoed - gehelen
- ▬ Landschappelijk erfgoed - elementen
- ▭ Landschappelijk erfgoed - gehelen

 **Vlaanderen**  
is erfgoed  
[klik naar geo-portaal](#)

**Bouwkundig erfgoed - element**

<b>Identificator</b>	46678
<b>Naam</b>	Onderwijzerswoning
<b>Locatie</b>	Gemeenteplein 5 (Hoogstraten)
<b>URL</b>	<a href="https://inventaris.onroerenderfgoed.be/erfgoedobjecten/46678">https://inventaris.onroerenderfgoed.be/erfgoedobjecten/46678</a>
<b>Omvang</b>	element

**BRONNEN**  
 OpenStreetMap; Vlaamse Overheid - Agentschap Onroerend Erfgoed (© Deze data is eigendom van Agentschap Onroerend Erfgoed)  
[WMS Agentschap Onroerend Erfgoed Publieke View Service](#)  
[WFS Agentschap Onroerend Erfgoed Publieke Download Service](#)



Erfgoedlandschappen (indicatief)



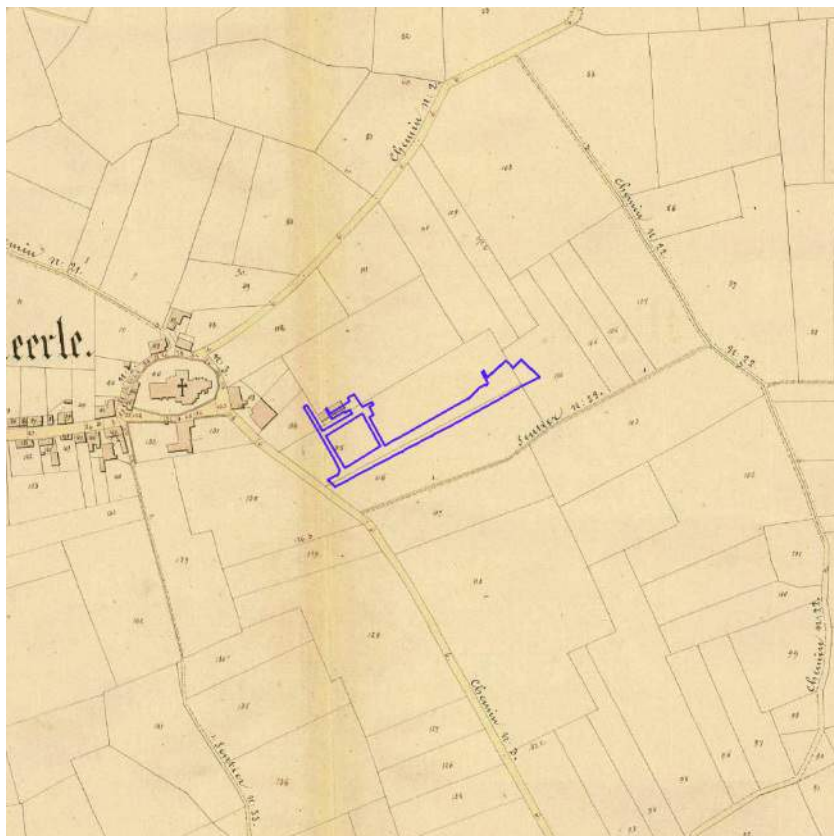
[klik naar geo-portaal](#)

**BRONNEN**

OpenStreetMap; Vlaamse Overheid - Agentschap Onroerend Erfgoed (© Deze data is eigendom van Agentschap Onroerend Erfgoed)

[WMS Agentschap Onroerend Erfgoed Publieke View Service](#)

[WFS Agentschap Onroerend Erfgoed Publieke Download Service](#)



[klik naar geo-portaal](#)

**BRONNEN**

Provincie Vlaams-Brabant, Provincie Limburg, Provincie Oost-Vlaanderen, Provincie West-Vlaanderen, Provincie Antwerpen

[WMS Atlas der Buurtwegen](#)