

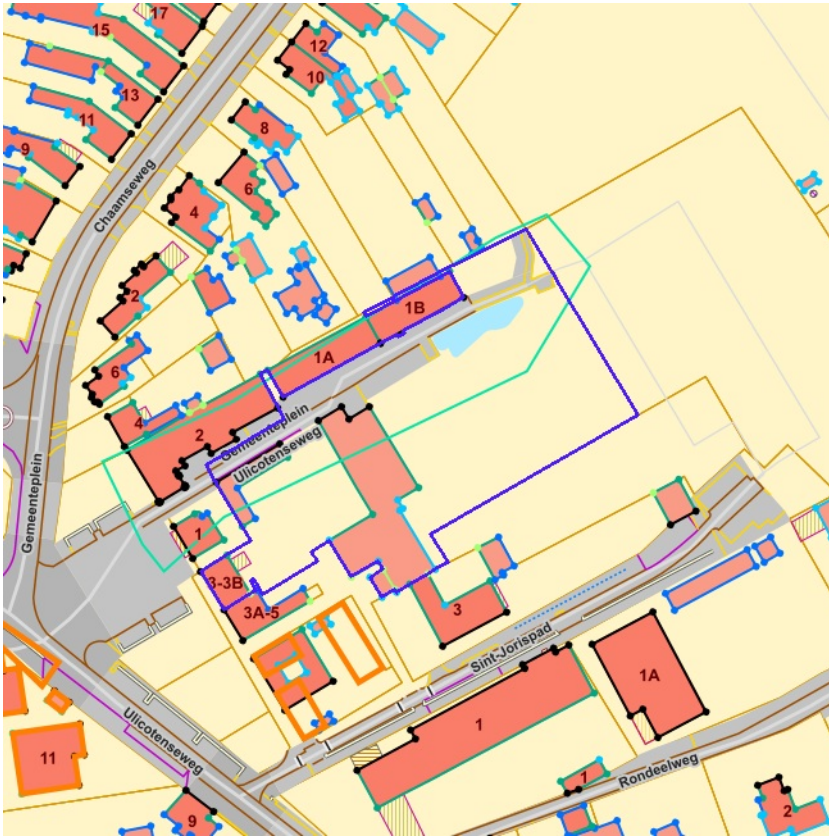
Gegevens opvraging

Referentienummer	b91c4151d3ef349bfc48
Datum	18-12-2023
Perceelsnummer	13022 E 0217/00W002
Adres / Ligging	Gemeenteplein 5, 2328 Meerle

Inhoudstafel

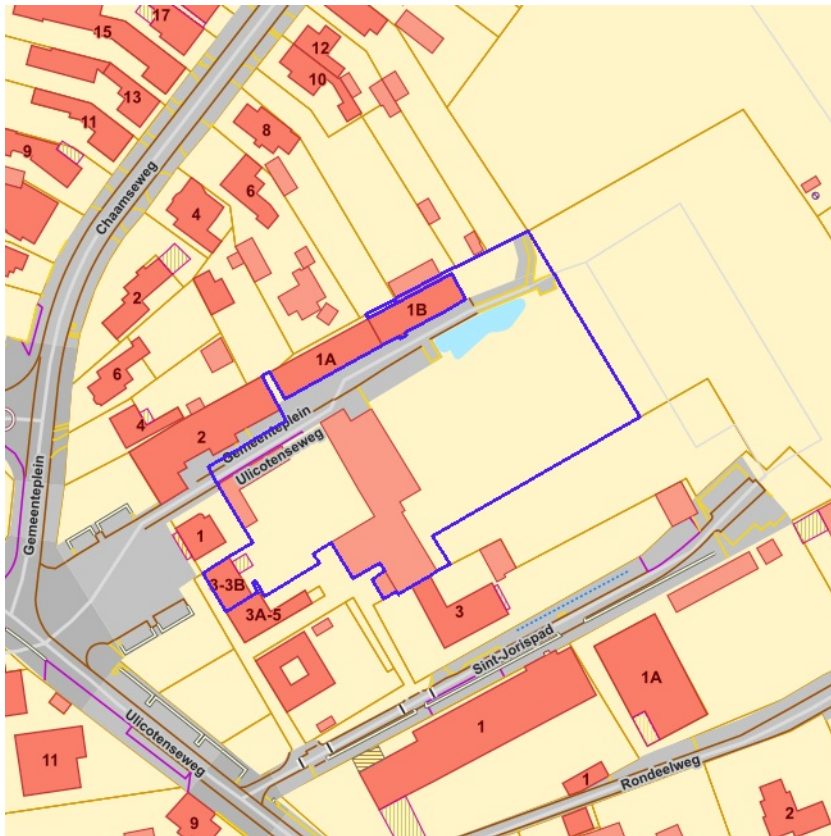
1. Grootschalig Referentiebestand
2. Kadaster
3. Boskartering 1990
4. Bosreferentielaag 2000
5. Digitale boswijzer Vlaanderen 2021
6. Groenkaart Vlaanderen 2018
7. Natuurbeheerplannen
8. RVV Overstromingsgebieden en oeverzones Integraal Waterbeleid
9. Recht van voorkoop
10. Recht van voorkoop - afbakeningen
11. Luchtfoto Vlaanderen winter 2019 - kleur
12. Woningkwaliteit - panden met een herstellvordering
13. Woningkwaliteit - Vlaamse inventaris van ongeschikte en onbewoonbare woningen
14. Woningkwaliteit - woningen met een conformiteitsattest
15. Gebieden van het VEN en het IVON
16. Watertoets - Overstromingsgevoelige gebieden vanuit de zee 2023
17. Watertoets - Overstromingsgevoelige gebieden fluviaal 2023
18. Watertoets - Overstromingsgevoelige gebieden pluviaal 2023
19. Signaalgebieden
20. Risicozones voor overstromingen
21. Recent overstromde gebieden
22. Overstromingsgebieden en oeverzones Integraal Waterbeleid
23. Van nature overstroombare gebieden
24. Grenzen van polders
25. Grenzen van wateringen
26. Grondwaterwingebieden en beschermingszones
27. PFAS
28. Jachtterreinen
29. Bodemonderzoeken en sanering (OVAM)
30. Gewestplan
31. Ruimtelijk uitvoeringsplan
32. Beschermd Onroerend Erfgoed
33. Vastgestelde Inventarissen
34. Unesco Werelderfgoed
35. Plannen
36. Gebieden geen archeologie
37. Wetenschappelijke inventarissen
38. Erfgoedlandschappen
39. Atlas der Buurtwegen

Legende : resultaat in perceel | geen resultaat in perceel



[klik naar geo-portaal](#)

BRONNEN
Agentschap Informatie Vlaanderen
[WMS GRB](#)

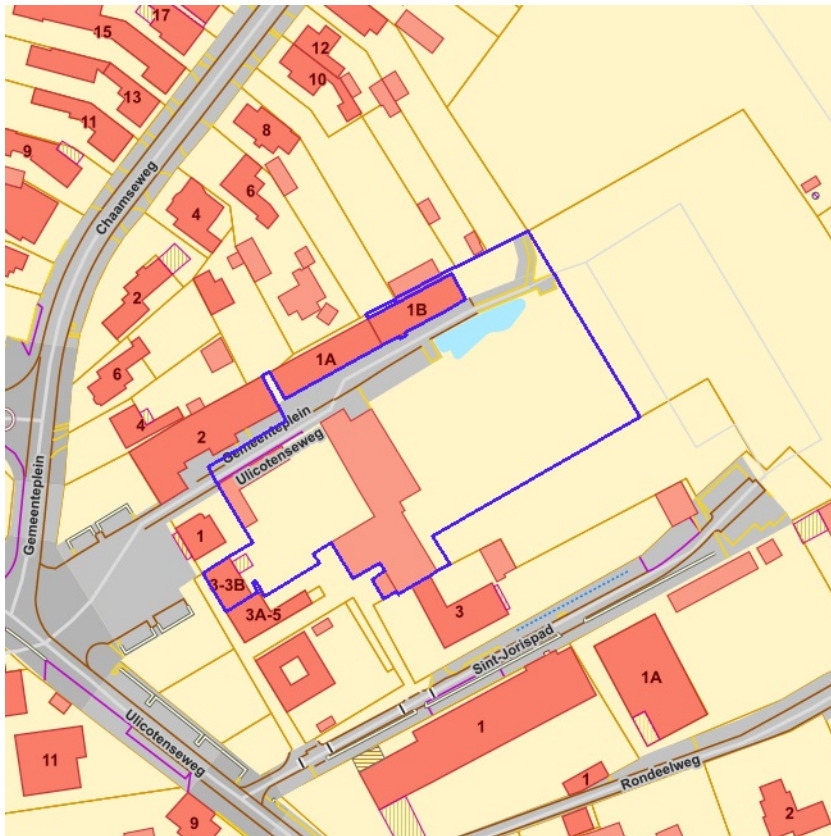


- Loofhout
- Gemengd loofhout (20 - 60% bijmenging naaldhout)
- Gemengd naaldhout (20 - 50% bijmenging loofhout)
- Naaldhout
- Heide
- Te herbebossen oppervlakte
- Niet beboste oppervlakte van het bosdomein
- Vijvers binnen het bosdomein



[klik naar geo-portaal](#)

BRONNEN
 Agentschap voor Natuur en Bos
[WMS Boskartering 1990](#)

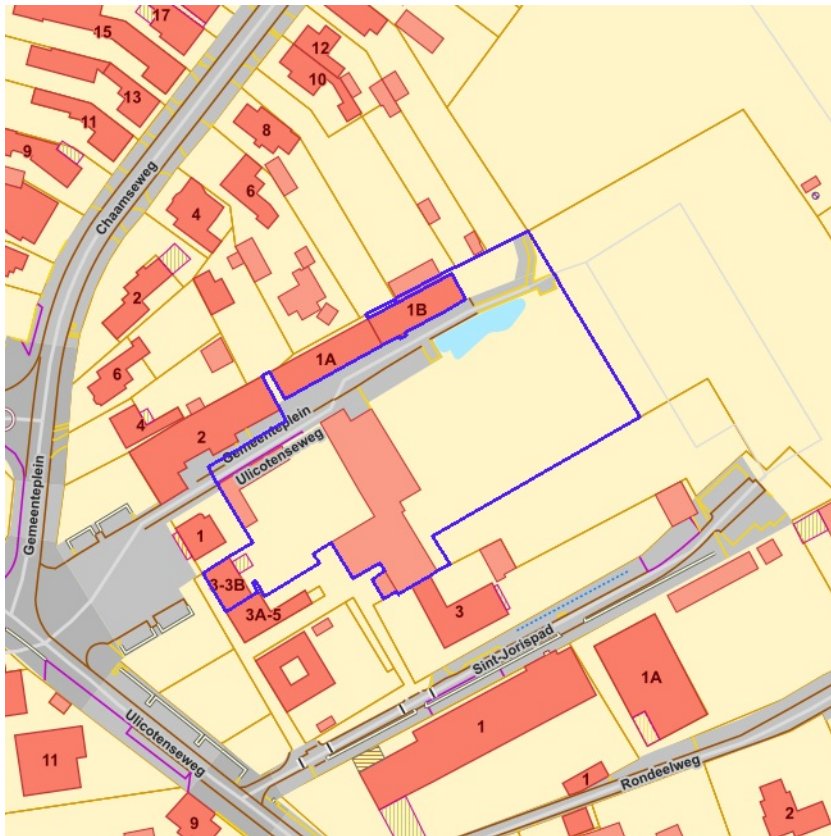


- Loofhout
- Gemengd loofhout (20 - 60% bijmenging naaldhout)
- Gemengd naaldhout (20 - 50% bijmenging loofhout)
- Naaldhout
- Heide
- Te herbebossen oppervlakte
- Niet beboste oppervlakte van het bosdomein
- Vijvers binnen het bosdomein



[klik naar geo-portaal](#)

BRONNEN
 Agentschap voor Natuur en Bos
[WMS Agentschap voor Natuur en Bos](#)
[WFS Bosreferentiaalag 2000](#)



Geen bos
Bos

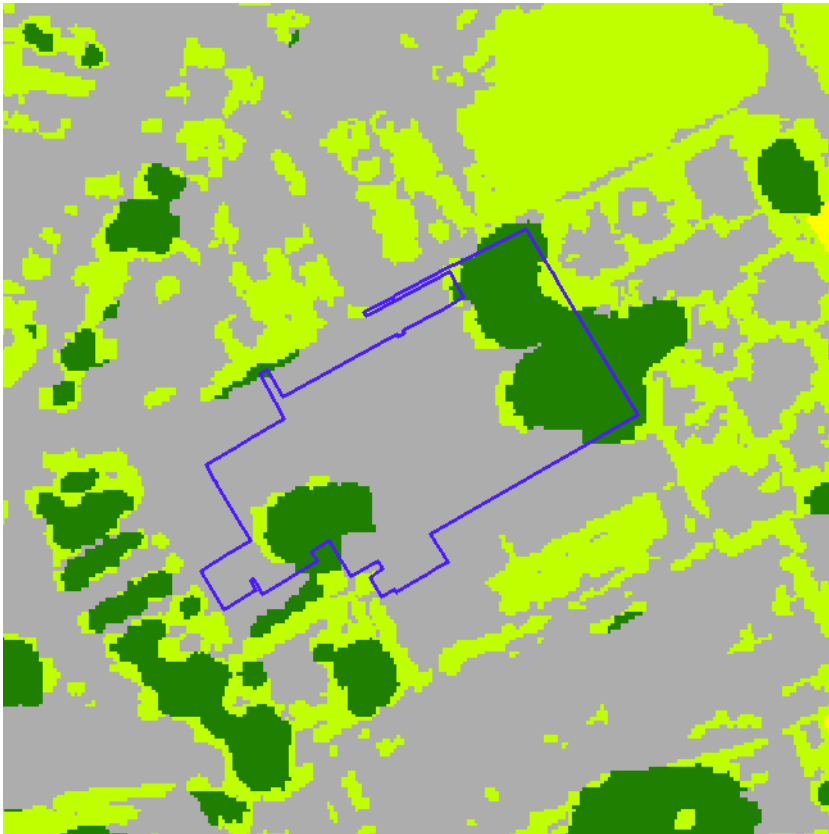


[klik naar geo-portaal](#)

BRONNEN

Agentschap voor Natuur en Bos

[WMS Agentschap voor Natuur en Bos](#)



- Geen classificatie
- Hoog groen
- Laag groen
- Landbouw
- Niet groen

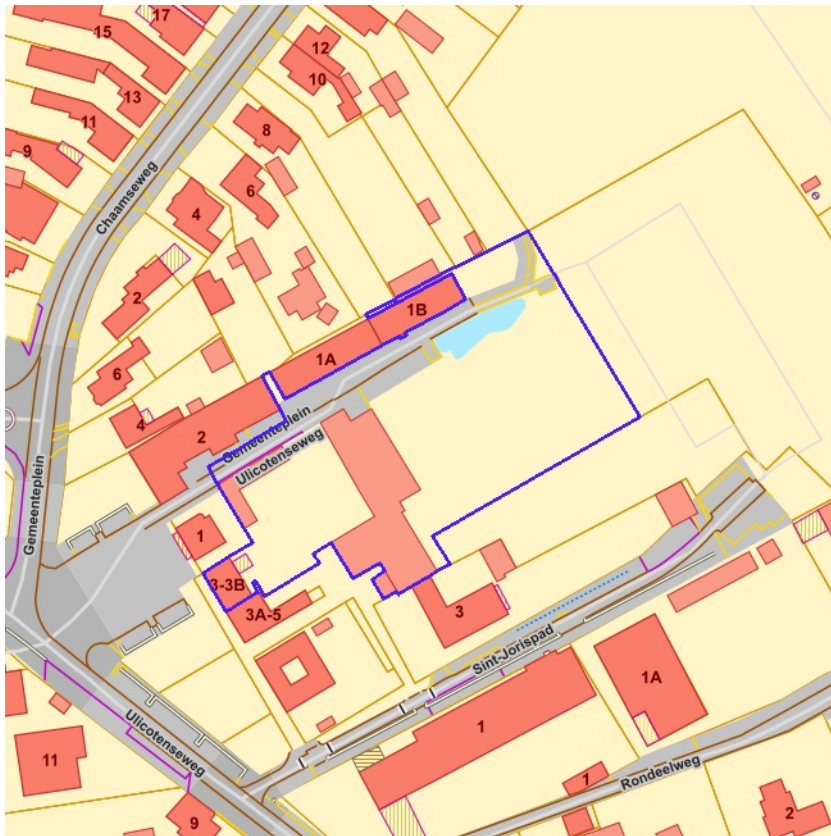


[klik naar geo-portaal](#)

BRONNEN

Agentschap voor Natuur en Bos

[WMS Agentschap voor Natuur en Bos](#)

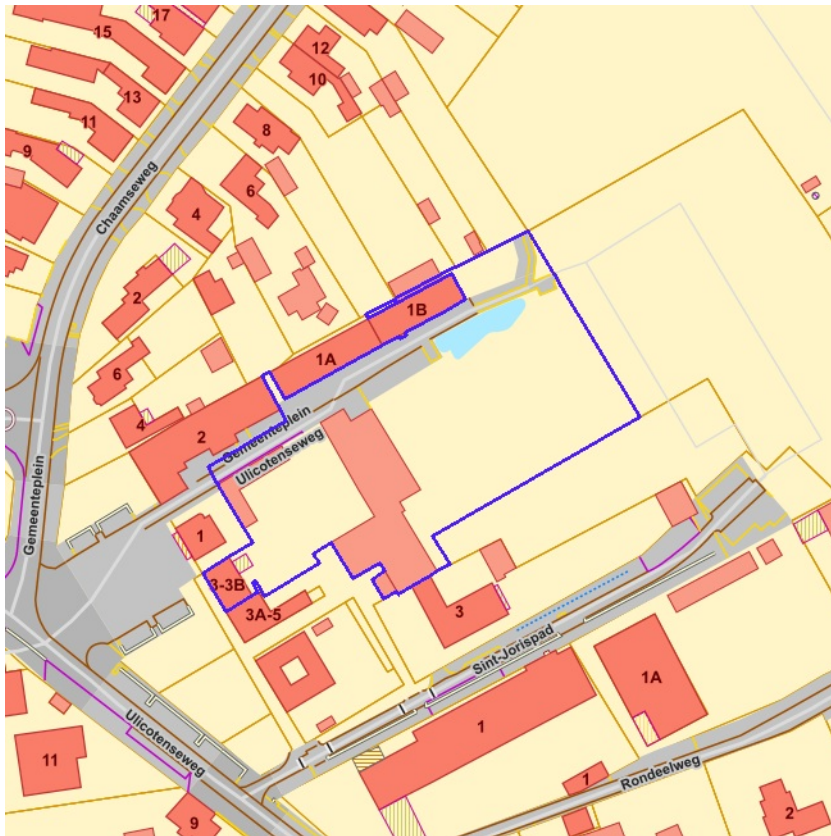


- Erfgoedbeheerplan
- Natuurbeheerplan Type 1
- Natuurbeheerplan Type 2
- Natuurbeheerplan Type 3
- Natuurbeheerplan Type 4
- Andere beheerplannen
- Harmonisch Park- en Groenbeheerplan
- Beperkt Bosbeheerplan
- Uitgebreid Bosbeheerplan
- Beheerplan Militair domein
- Vlaams Natuurreservaat
- Erkend Natuurreservaat
- Aangewezen Bosreservaat
- Erkend Bosreservaat



[klik naar geo-portaal](#)

BRONNEN
 Agentschap voor Natuur en Bos
[WMS Mercator Publieke View Service](#)
[WFS Mercator Publieke Download Service](#)

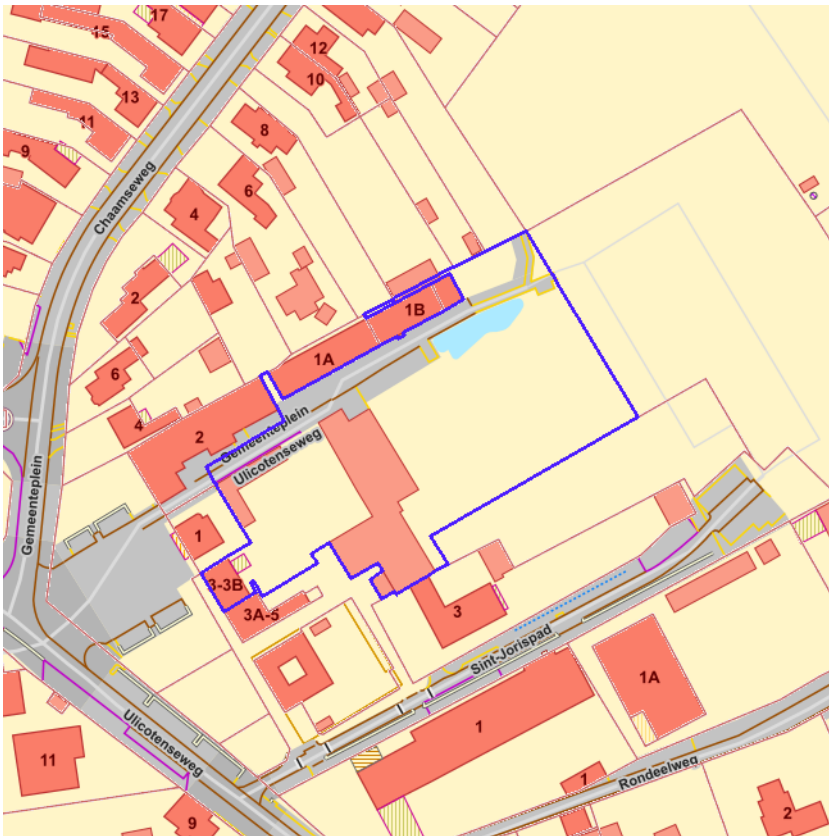


- IWB Oeverzone
- IWB Overstromingsgebied



[klik naar geo-portaal](#)

BRONNEN
Vlaamse Milieumaatschappij
[WMS RVV Afbakeningen](#)
[WFS Gebieden met recht van voorkoop](#)



[klik naar geo-portaal](#)

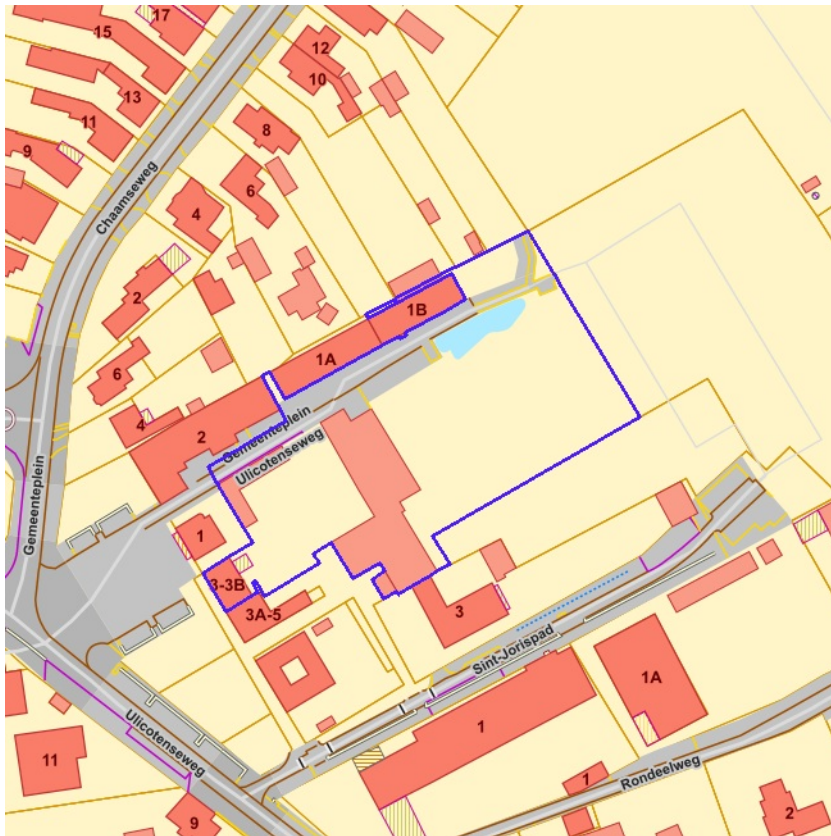
Sinds 1 oktober 2012 is het Harmoniseringsdecreet in werking en moeten aanbiedingen en uitoefeningen via het e-voorkooploket van de VLM verlopen.

Belangrijk: De rangschikking van de begunstigden die een identieke volgorde hebben in onderstaande lijst is willekeurig en doet geen uitspraak over de volgorde van uitoefenen.

Geen recht van voorkoop van toepassing op 18-12-2023 op het perceel 13022E0217/00W002.

BRONNEN

Agentschap voor Geografische Informatie Vlaanderen
[Geografisch themabestand 'Vlaamse voorkooprechten'](#)



- RVV Ruimtelijk Uitvoeringsplan
- RVV Vlaams Ecologisch Netwerk
- Natuurinrichtingsproject
- RVV Havengebied
- RVV Natuurreservaat
- RVV de Vlaamse Waterweg nv
- RVV Bijzondere gebieden Vlaamse Woonoode
- RVV Landinrichtingsplan en inrichtingsnota
- RVV Ruilverkaveling uit kracht van wet
- RVV Ruilverkaveling grote infrastructuurwerken



[klik naar geo-portaal](#)

BRONNEN

Agentschap voor Natuur en Bos, De Vlaamse Waterweg NV, Agentschap Informatie Vlaanderen, Vlaamse Landmaatschappij, Gemeentelijk Havenbedrijf Antwerpen

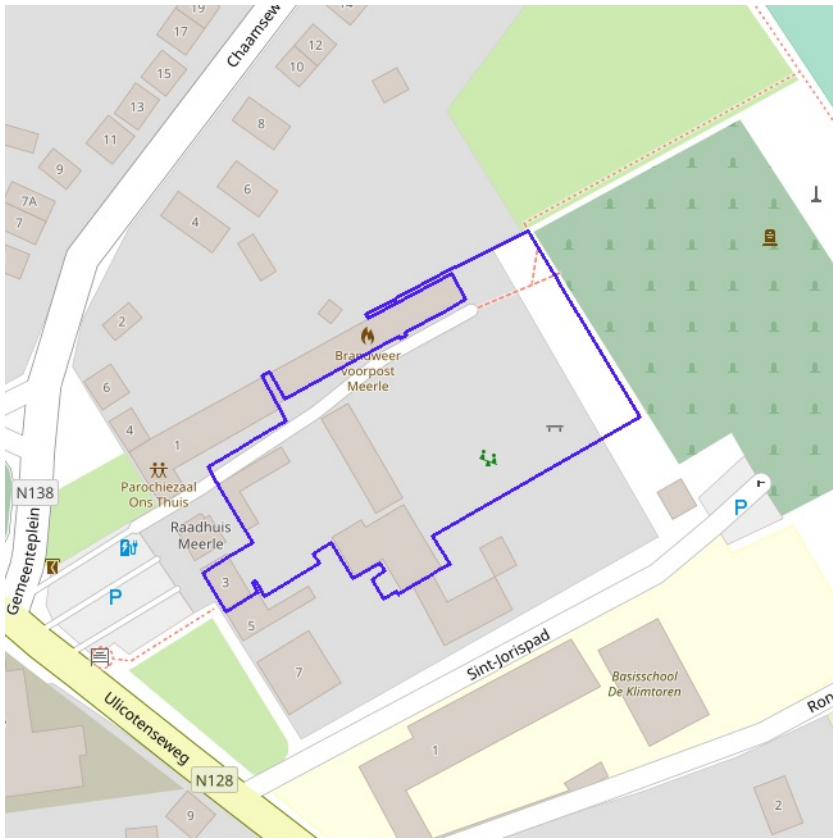
[WMS RVV Afbakeningen](#)

[WFS Gebieden met recht van voorkoop](#)



[klik naar geo-portaal](#)

BRONNEN
Agentschap Informatie Vlaanderen
[WMS Orthofotomozaïek, middenschalig, winteropnamen, kleur, 2019, Vlaanderen](#)

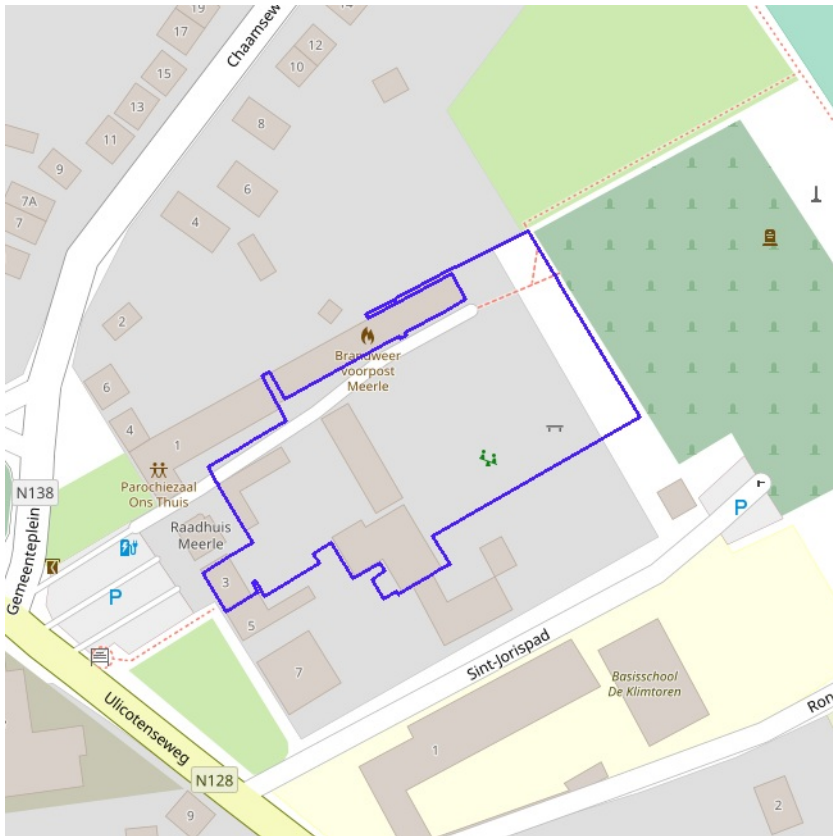


[klik naar geo-portaal](#)

BRONNEN

Wonen-Vlaanderen

[Panden met een herstelvordering via POI-service](#)

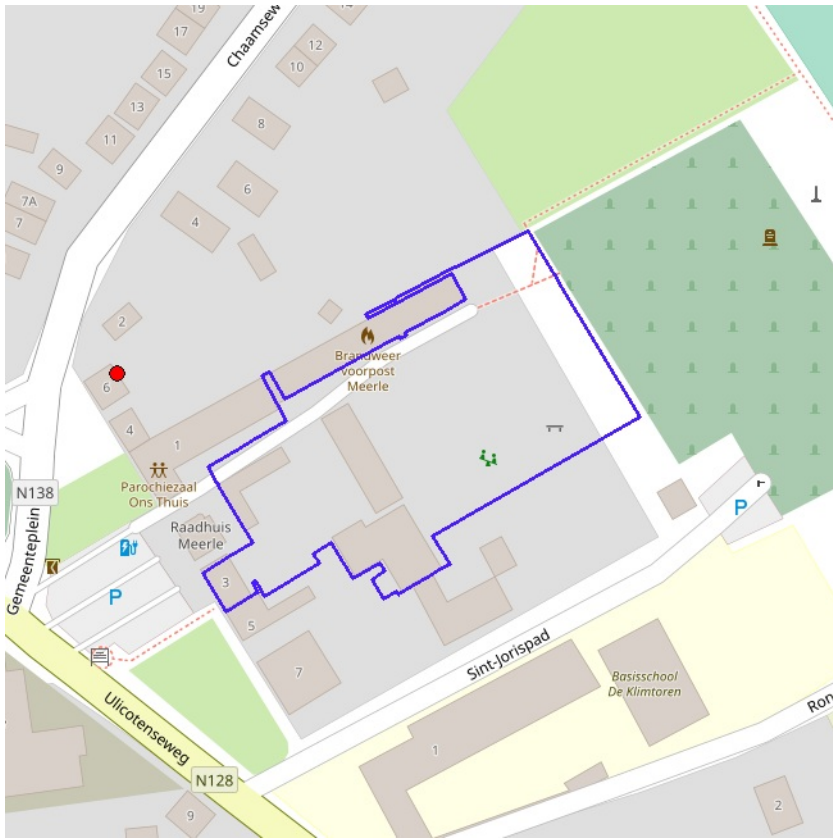


[klik naar geo-portaal](#)

BRONNEN

Wonen-Vlaanderen

[Vlaamse inventaris van ongeschikte en onbewoonbare woningen via POI-service Dataset.](#)

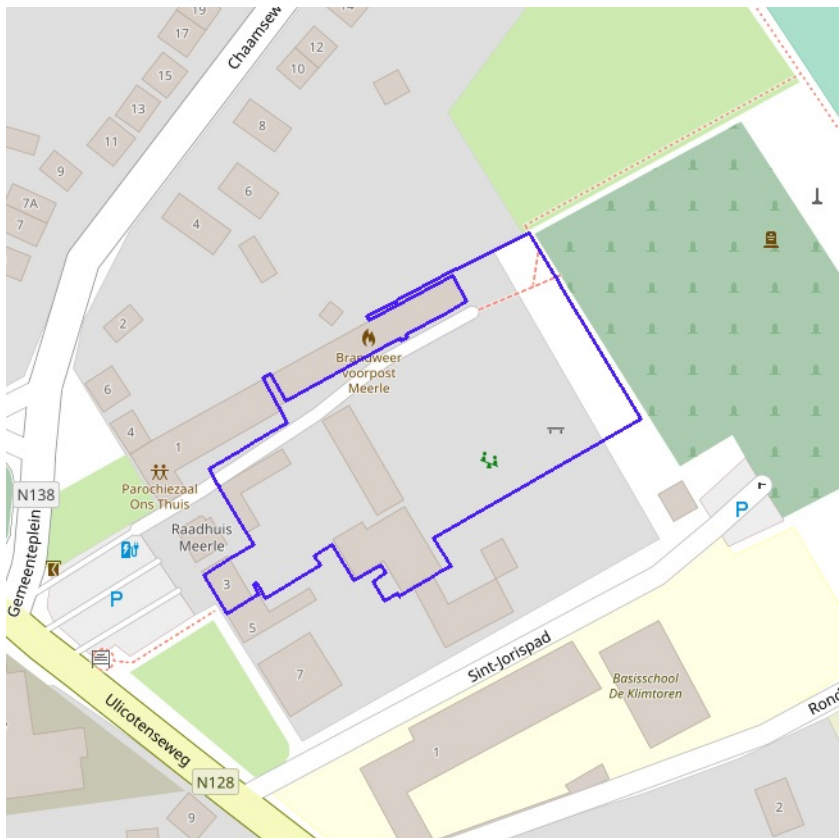


[klik naar geo-portaal](#)

BRONNEN

Wonen-Vlaanderen

[Woningen met een conformiteitsattest via POI-service Dataset](#)

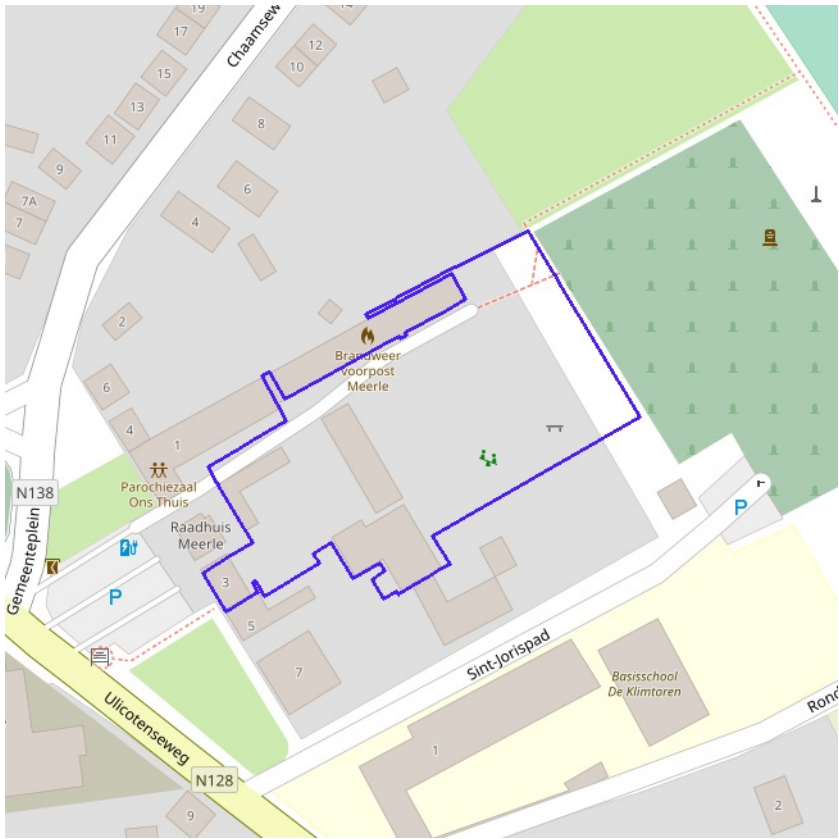


- Grote Eenheid Natuur
- Grote Eenheid Natuur in ontwikkeling
- Natuurverwervingsgebied



[klik naar geo-portaal](#)

BRONNEN
Agentschap voor Natuur en Bos, OpenStreetMap
[WMS Mercator Publieke View Service](#)
[WFS Mercator Publieke Download Service](#)

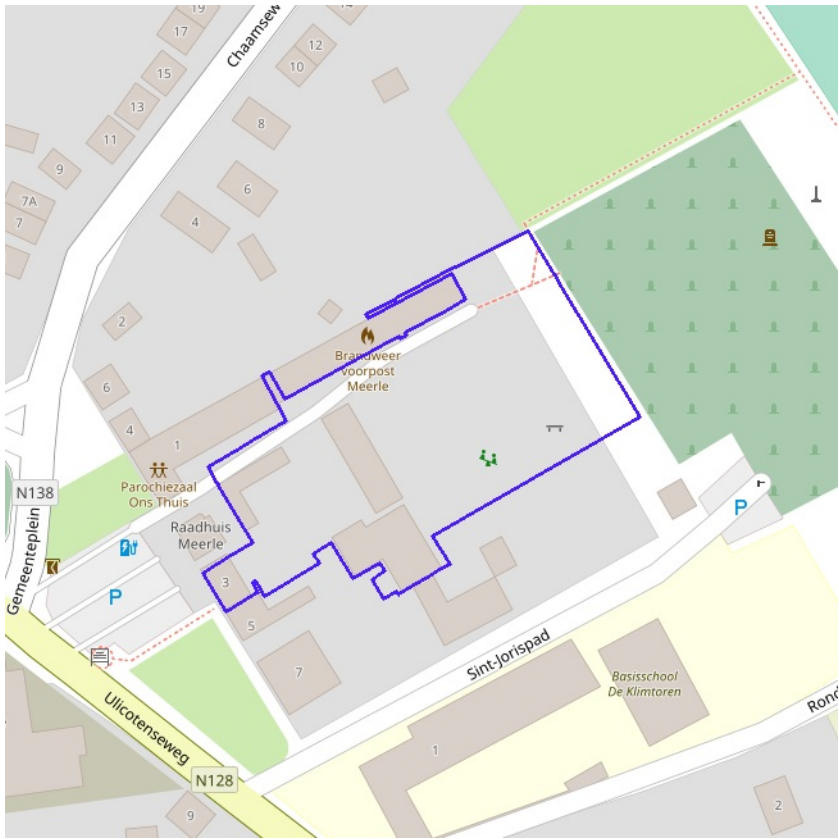


- Kleine kans op overstromingen onder klimaatverandering
- Kleine kans op overstromingen
- Middelgrote kans op overstromingen



[klik naar geo-portaal](#)

BRONNEN
Vlaamse Milieumaatschappij, OpenStreetMap
[WMS overstromingsgevoelige gebieden vanuit de zee](#)

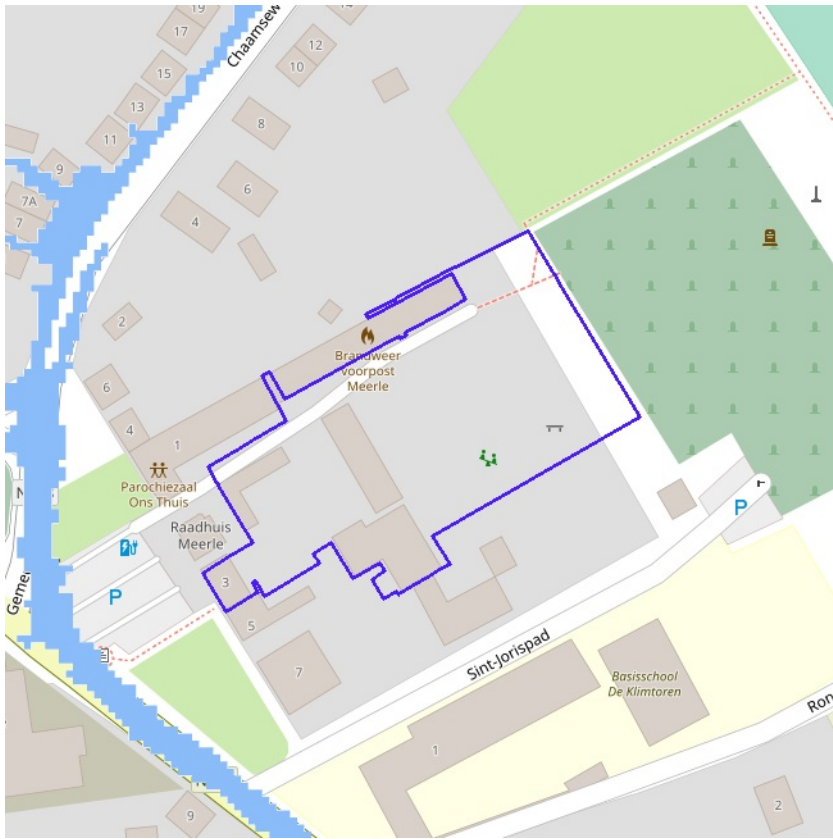


- Kleine kans op overstromingen onder klimaatverandering
- Kleine kans op overstromingen
- Middelgrote kans op overstromingen



[klik naar geo-portaal](#)

BRONNEN
Vlaamse Milieumaatschappij, OpenStreetMap
[WMS overstromingsgevoelige gebieden fluviaal](#)



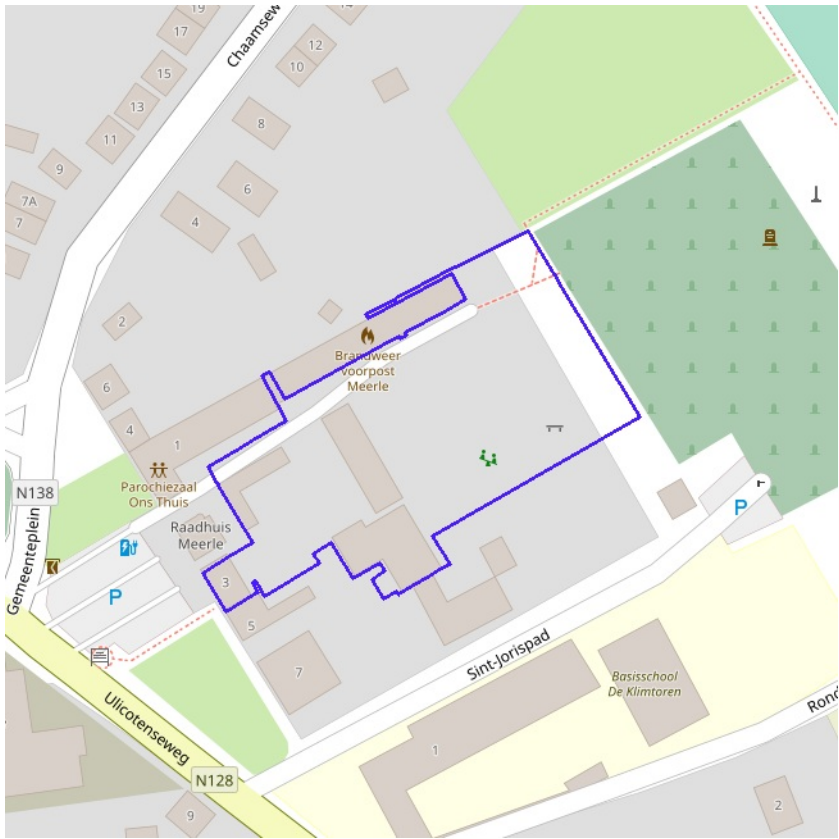
- Kleine kans op overstromingen onder klimaatverandering
- Kleine kans op overstromingen
- Middelgrote kans op overstromingen





[klik naar geo-portaal](#)

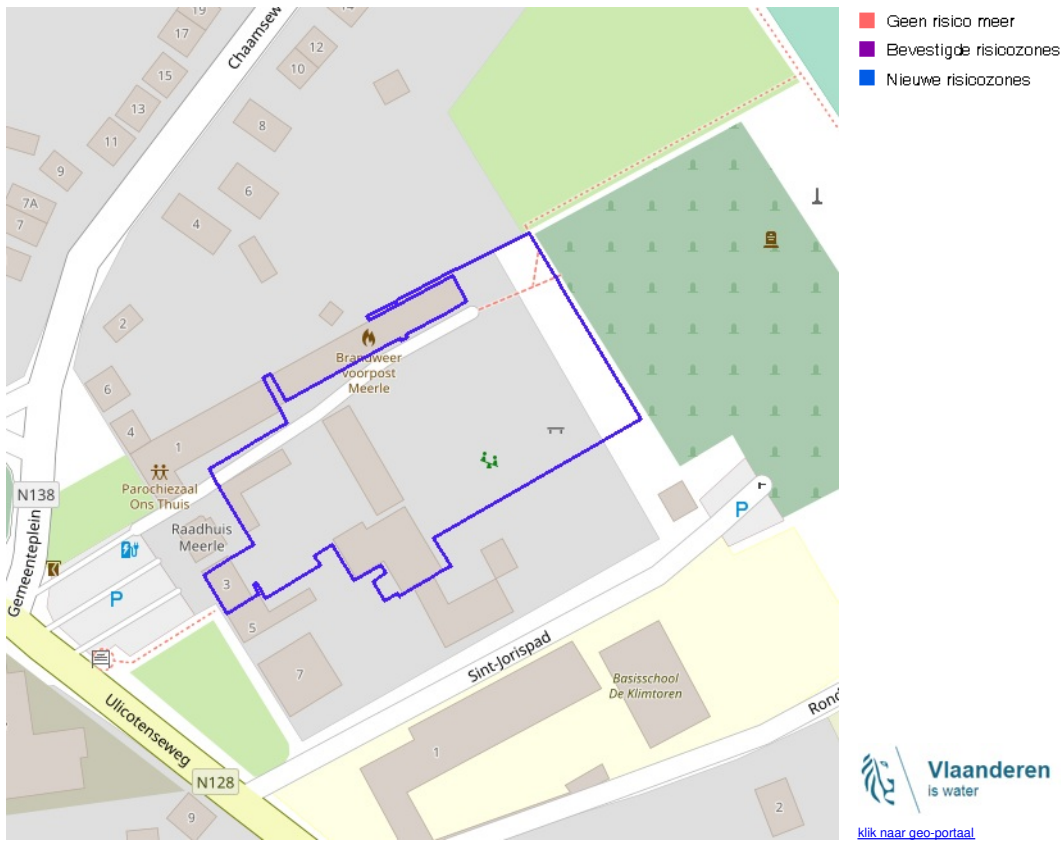
BRONNEN

Vlaamse Milieumaatschappij, OpenStreetMap
[WMS overstromingsgevoelige gebieden pluviaal](#)

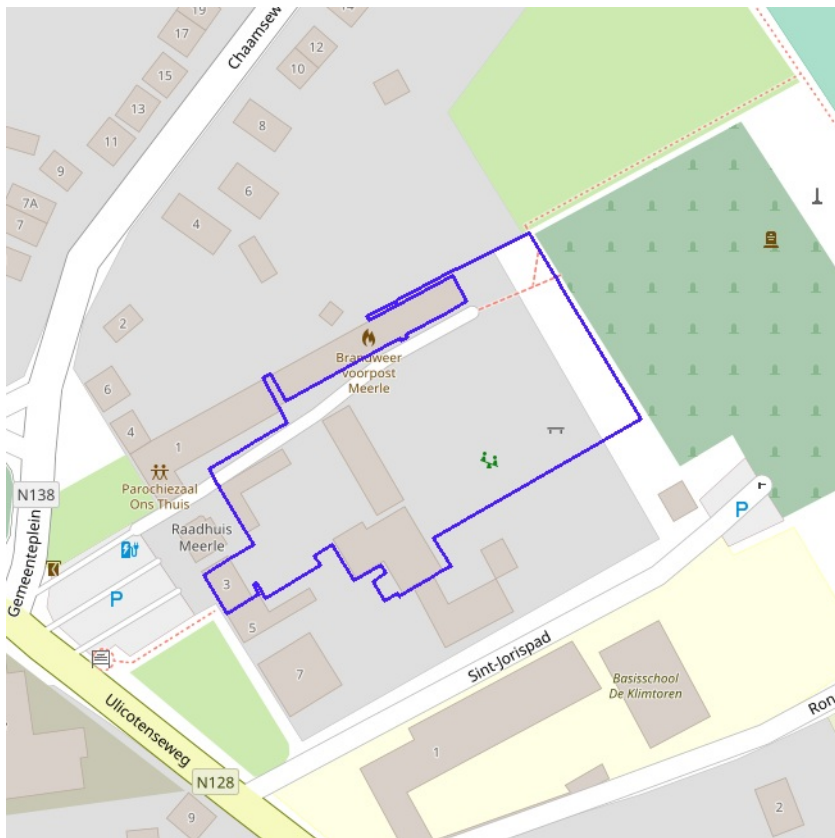


-  Bouwrijge opgave
-  Verscherpte watertoets

BRONNEN
Vlaamse Milieumaatschappij, OpenStreetMap
[WMS Signaalgebieden](#)



BRONNEN
Departement Mobiliteit en Openbare Werken, afdeling Waterbouwkundig Laboratorium en Vlaamse Milieumaatschappij - afdeling Operationeel Waterbeheer, OpenStreetMap
[WMS risicozones overstromingen 2017](#)

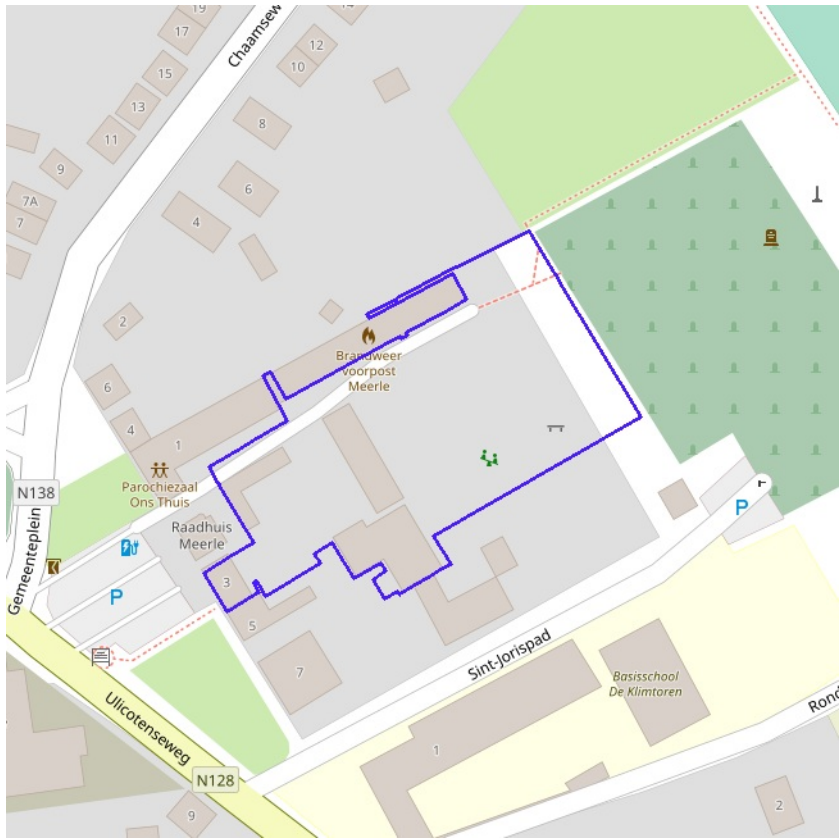


Recent overstroomd gebied



[klik naar geo-portaal](#)

BRONNEN
Vlaamse Milieumaatschappij, OpenStreetMap
[WMS Vlaamse Milieumaatschappij](#)
[WFS Recent overstroomde gebieden](#)



Overstromingsgebieden en oeverzones



[klik naar geo-portaal](#)

BRONNEN
Vlaamse Milieumaatschappij - afdeling Operationeel Waterbeheer, OpenStreetMap
[WMS Vlaamse Milieumaatschappij](#)
[WFS Overstromingsgebieden en oeverzones](#)



[klik naar geo-portaal](#)

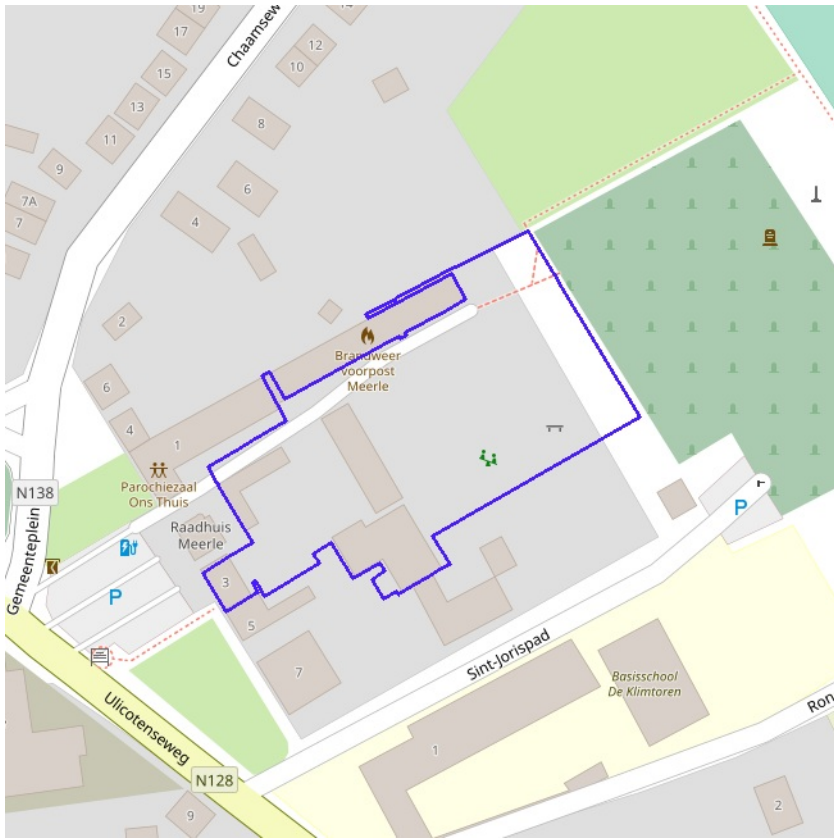
Van nature overstroombare gebieden

Object identificator	192
Identificator verschijningsstoestand van exemplaar	192
Oorzaak van de (historische) overstromingen	Q
Omschrijving oorzaak van de (historische) overstromingen	Van natuure niet overstroombaar
Herkomst	Expertise/interpretatie (code M)
Datum opname in NOG-bestand of laatste correctie	05/12/2000
Naam van het primair hydrografisch bekken	Maasbekken
Stroomgebied van het primair hydrografisch bekken	Maas

Van nature overstroombare gebieden

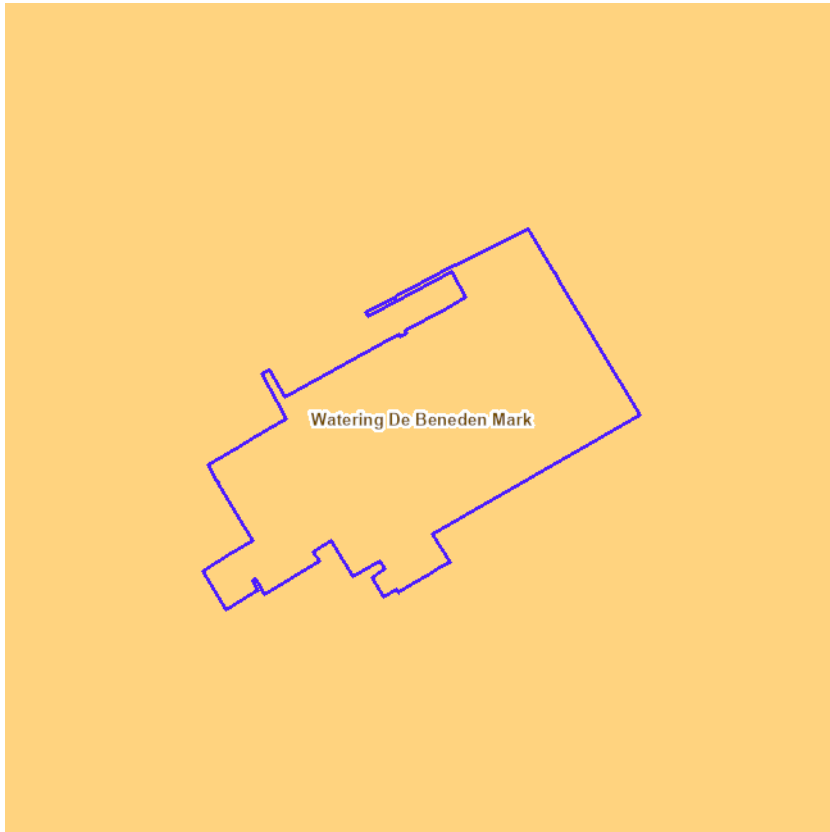
Object identificator	148
Identificator verschijningsstoestand van exemplaar	148
Oorzaak van de (historische) overstromingen	Q
Omschrijving oorzaak van de (historische) overstromingen	Van natuure niet overstroombaar
Herkomst	Vertaling van bodemkaartlegende (code B)
Datum opname in NOG-bestand of laatste correctie	05/12/2000
Naam van het primair hydrografisch bekken	Maasbekken
Stroomgebied van het primair hydrografisch bekken	Maas

BRONNEN
 Vlaamse Milieumaatschappij - afdeling Operationeel Waterbeheer, OpenStreetMap
[WMS Vlaamse Milieumaatschappij](#)
[WFS Van nature overstroombare gebieden](#)



[klik naar geo-portaal](#)

BRONNEN
Vlaamse Milieumaatschappij - afdeling Operationeel Waterbeheer, OpenStreetMap
[WMS Vlaamse Milieumaatschappij](#)
[WFS Grenzen van Polders Webservice](#)



[klik naar geo-portaal](#)

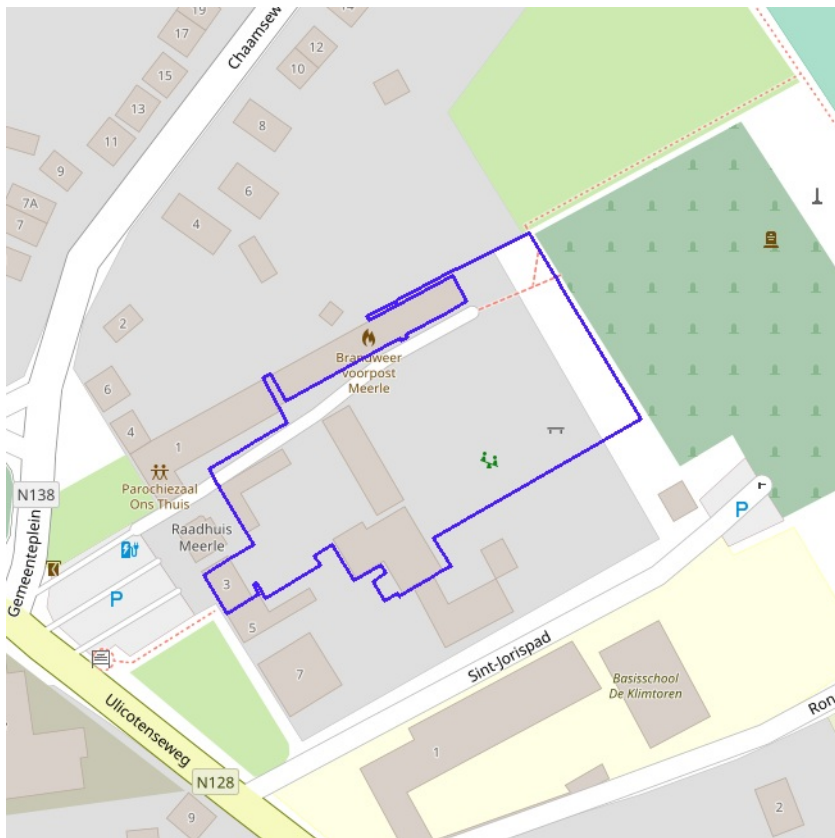
Object identificator	1
Identificator verschijningstoestand van exemplaar	266
Volgnummer	W1.01
Naam water	Watering De Beneden Mark
Adres	Gammel 33
Postcode	2310
Gemeente	Rijkevorsel
Telefoon	03/3141535
Email	wateringdebenenmark@scarlet.be
Status	Actief

BRONNEN

Vlaamse Milieumaatschappij - afdeling Operationeel Waterbeheer, OpenStreetMap

[WMS Vlaamse Milieumaatschappij](#)

[WFS Grenzen van wateringen](#)



- Winning
- Beschermingszone type I
- Beschermingszone type II
- Beschermingszone type III



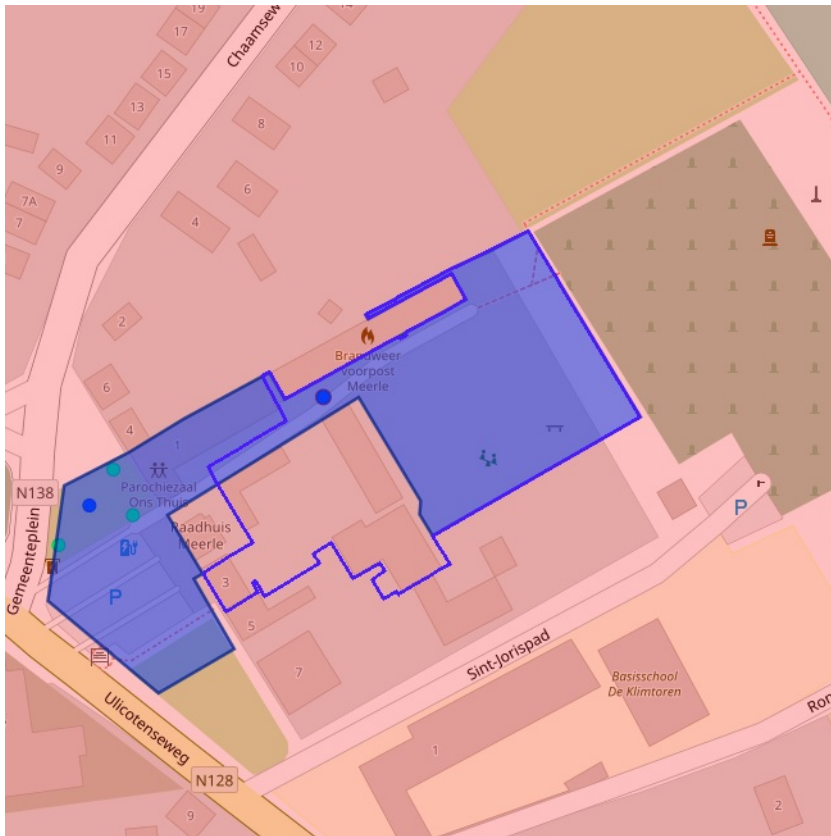
[klik naar geo-portaal](#)

BRONNEN

Vlaamse overheid - Vlaamse MilieuMaatschappij - Afdeling Operationeel Waterbeheer

[WMS Grondwaterwingebieden en beschermingszones](#)

[WFS Grondwaterwingebieden en beschermingszones](#)



Actuele no regret zones (PFAS)

- Opgeheven
- Preventief ingesteld
- Locatiespecifiek vastgesteld

Middelpunten no regret zones (PFAS)

- Geselecteerd profiel

Profielen (PFAS)

- Boring
- Peilbuis
- Waterbodemstaal
- Staal

Inventaris brandweer(oefen)terreinen en incidenten (PFAS)

- Geen verkennend bodemonderzoek beschikbaar (geen VBO)
- Niet-PFAS-verdachte locatie
- Verkennd bodemonderzoek beschikbaar (VBO)



[klik naar PFAS-verkenner](#)

Actuele no regret zones (PFAS)

PFAS-dossiernummer zoals bekend bij OVAM	96886
Gemeente waarin de risico-activiteit gelegen is	Hoogstraten
Adres of plaatsbeschrijving van de locatie	Gemeenteplein
Omschrijving van de ingestelde begrenzing	500m - vanaf profiel
Datum van briefwisseling met betrokken gemeente	01/03/2022
Datum van publicatie van de voorgestelde maatregelen	15/03/2022
Datum vanaf wanneer de ingestelde zone van toepassing is gemaakt	15/03/2022
Korte omschrijving van aard van de voorgestelde maatregelen	op grondwatergebruik
Onderbouwing van de voorgestelde maatregelen	na VBO
Aard van de beslissing	maatregelen aanpassen
Status van de ingestelde zone met no regret-maatregelen	locatiespecifiek vastgesteld

Middelpunten no regret zones (PFAS)

OVAM rapportnummer waarin het profiel is opgenomen	13484347
OVAM dossiernummer voor de PFAS-risicolocatie	96886
Soort profiel	Peilbuis
Datum plaatsing profiel	01/10/2021

Profielen (PFAS)

OVAM rapportnummer waarin het profiel is opgenomen	13484347
OVAM dossiernummer voor de PFAS-risicolocatie	96886
Soort profiel	Peilbuis
Datum plaatsing profiel	01/10/2021

Inventaris brandweer(oefen)terreinen en incidenten (PFAS)

PFAS-dossiernummer zoals bekend bij OVAM	96886
Gemeente waarin de PFAS-risicolocatie gelegen	Hoogstraten

Straat + huisnummer	Gemeenteplein
Status van het onderzoek naar PFAS verontreiniging in de risicolocatie	Verkendend bodemonderzoek beschikbaar (VBO)
Timestamp van aanmaak van het object in de GIS-tabel in beheer bij OVAM	05/04/2023
Timestamp van laatste bijwerking van één van de attribuutvelden van het object	01/06/2023
Datum van laatste bijwerking van de tabel op basis van de gegevens van de excelijst in beheer bij OVAM	18/12/2023
Type van de locatie	brandweerkazerne oefenterrein

BRONNEN

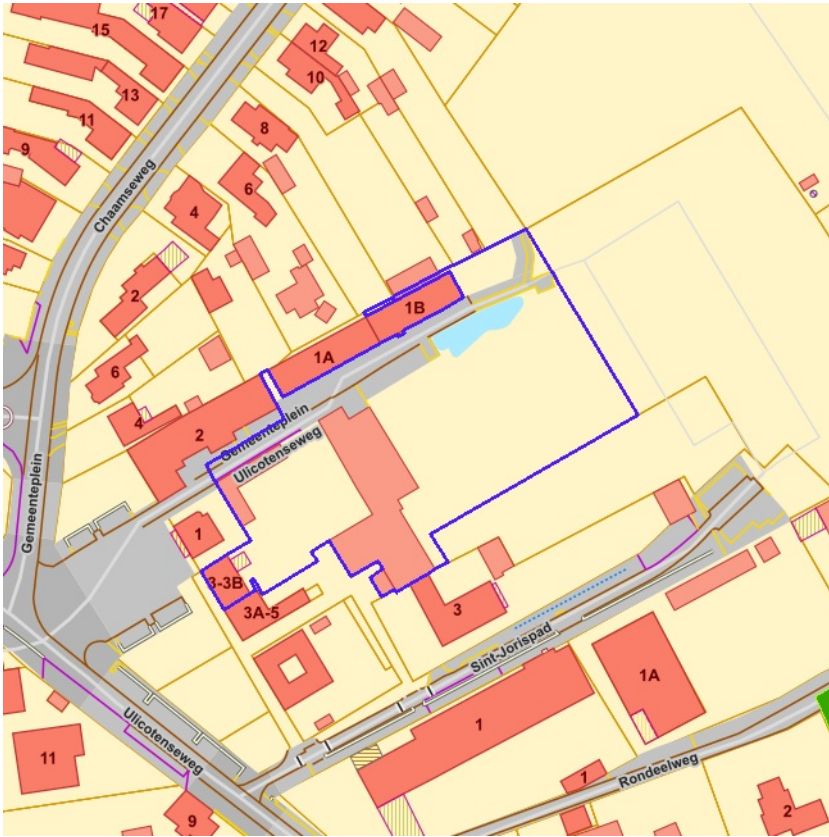
Openbare Vlaamse Afvalstoffenmaatschappij (OVAM), Agentschap Zorg en Gezondheid

[Actuele no regret zones \(PFAS\)](#)

[Middelpunten no regret zones \(PFAS\)](#)

[Profielen \(PFAS\)](#)

[Inventaris brandweer\(oefen\)terreinen en incidenten \(PFAS\)](#)

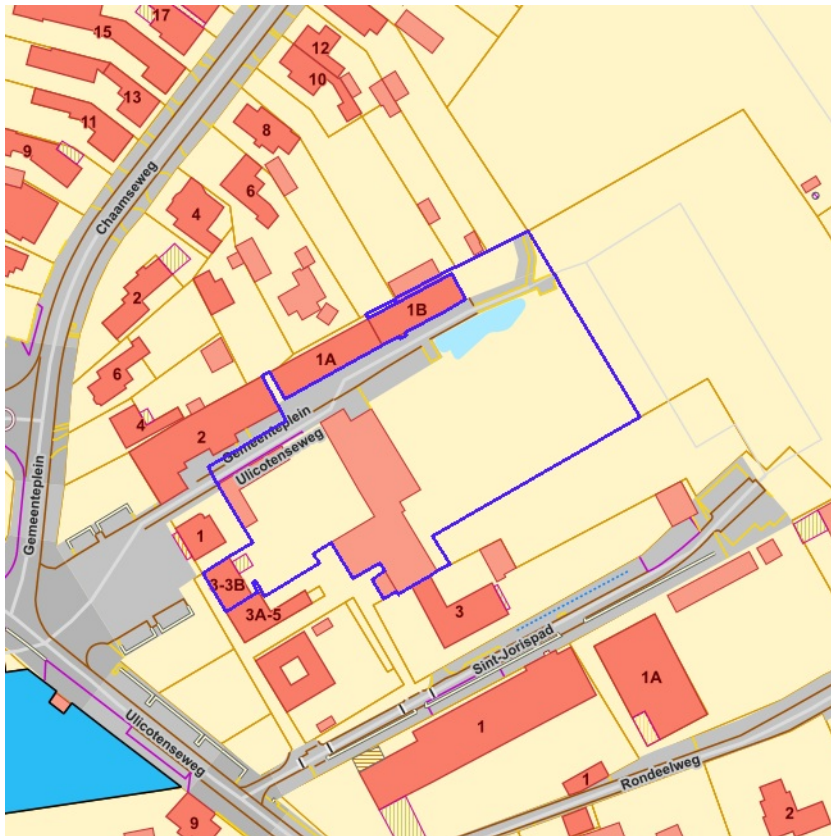


Jachtterreinen



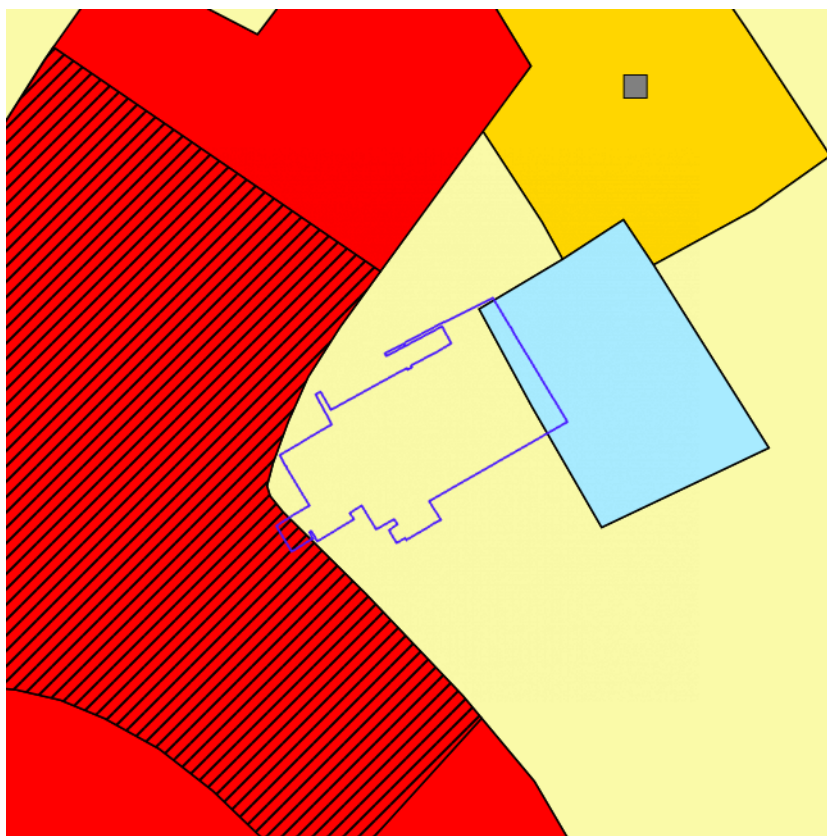
[klik naar geo-portaal](#)

BRONNEN
Agentschap Informatie Vlaanderen
[WMS.Jacht](#)



- Sitebesluit
- Oriënterend bodemonderzoek
- Beschrijvend bodemonderzoek
- Bodemsaneringsproject
- Eindevaluatieonderzoek
- Evaluatierapport schadegeval
- Vaststelling schadegeval
- Melding schadegeval
- Melding bodemverontreiniging

BRONNEN
 Openbare Afvalstoffenmaatschappij voor het Vlaamse Gewest
[WMS Mercator Publieke View Service](#)
[WFS Mercator Publieke Download Service](#)



	0100 - Woongebieden
	0105 - Woonuitbreidingsgebieden
	0200 - gebieden voor gemeenschapsvoorziening en openbaar nut
	0400 - Recreatiegebieden
	0401 - Gebieden voor dagrecreatie
	0402 - Gebieden voor verblijfsrecreatie
	0410 - Gebieden voor toeristische recreatieparken (TRP)
	0500 - Parkgebieden
	0600 - Bufferzones
	0700 - Groengebieden
	0701 - Natuurgebieden
	0702 - Natuurgebieden met wetenschappelijke waarde of natuurreservaten
	0800 - Bosgebieden
	0900 - Agrarische gebieden
	0901 - Landschappelijk waardevolle agrarische gebieden
	1000 - Industriegebieden
	1100 - Ambachtelijke bedrijven en KMO's
	1700 - Landelijke gebieden



[klik naar geo-portaal](#)

Gewestplan	
Identificator	376f69aa-f19a-472c-945b-fb5f03345510
Dossier type	GWP
Unieke identificatienummer	GWP_02000_222_00016_00001
Naam	origineel gewestplan Turnhout
Fase	BG ; Besluit tot goedkeuring
Deelgebiednummer	16
Identificatienummer van de objectgerichte voorschrifttekst	GWP_02000_222_00016_00001_00_0900
Naam van het stedenbouwkundig voorschrift	agrarische gebieden
Identificatienummer van de objectgerichte voorschrifttekst	https://download.dsi.omgeving.vlaanderen.be/be.vl.omg.dsi.stukonderdeel.GWP_02000_222_00016_00001.BG.1.Dossierstuk.SV.1#page=25
Fichelink	https://dsi.omgeving.vlaanderen.be/fiche-detail/fd17f70a-c5ed-4ac7-8f8c-1f14414d777a
De categorie van gebiedsaanduiding	LDB
Legende	0900
Ondergrond	TOPO
Datum van opmaak van de ondergrond	01/01/1971
Fasedatum	30/09/1977
Datum van verschijning in Belgisch Staatsblad	22/10/1977

Gewestplan	
Identificator	7b4fb024-29d1-4433-ad58-6a166ec20d67
Dossier type	GWP
Unieke identificatienummer	GWP_02000_222_00016_00001
Naam	origineel gewestplan Turnhout
Fase	BG ; Besluit tot goedkeuring
Deelgebiednummer	16
Identificatienummer van de objectgerichte voorschrifttekst	GWP_02000_222_00016_00001_00_0200

Naam van het stedenbouwkundig voorschrift	gebieden voor gemeenschapsvoorzieningen en openbaar nut
Identificatienummer van de objectgerichte voorschrifttekst	https://download.dsi.omgeving.vlaanderen.be/be.vl.omg.dsi.stukonderdeel.GWP_02000_222_00016_00001.BG.1.Dossierstuk.SV.1#page=10
Fichelink	https://dsi.omgeving.vlaanderen.be/fiche-detail/fd17f70a-c5ed-4ac7-8f8c-1f14414d777a
De categorie van gebiedsaanduiding	GNV
Legende	0200
Ondergrond	TOPO
Datum van opmaak van de ondergrond	01/01/1971
Fasedatum	30/09/1977
Datum van verschijning in Belgisch Staatsblad	22/10/1977

Gewestplan

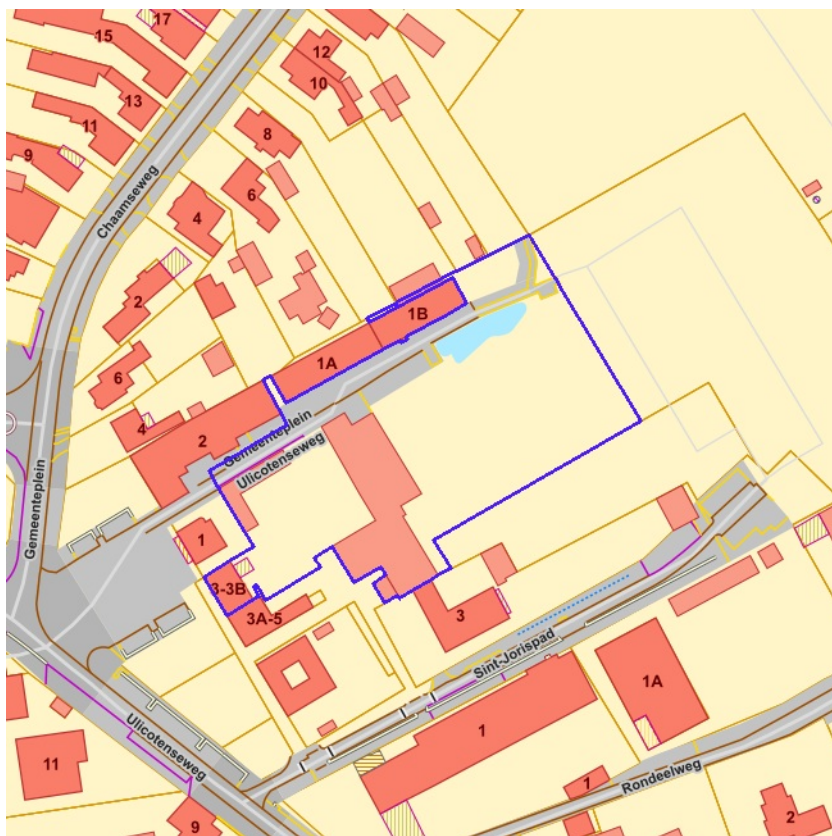
Identificator	ce01cd81-6a3c-487c-8f66-493c7a5bf51a
Dossier type	GWP
Unieke identificatienummer	GWP_02000_222_00016_00001
Naam	origineel gewestplan Turnhout
Fase	BG ; Besluit tot goedkeuring
Deelgebiednummer	16
Identificatienummer van de objectgerichte voorschrifttekst	GWP_02000_222_00016_00001_00_0101
Naam van het stedenbouwkundig voorschrift	woongebieden met cultureel, historische en/of esthetische waarde
Identificatienummer van de objectgerichte voorschrifttekst	https://download.dsi.omgeving.vlaanderen.be/be.vl.omg.dsi.stukonderdeel.GWP_02000_222_00016_00001.BG.1.Dossierstuk.SV.1#page=5
Fichelink	https://dsi.omgeving.vlaanderen.be/fiche-detail/fd17f70a-c5ed-4ac7-8f8c-1f14414d777a
De categorie van gebiedsaanduiding	WON
Legende	0101
Ondergrond	TOPO
Datum van opmaak van de ondergrond	01/01/1971
Fasedatum	30/09/1977
Datum van verschijning in Belgisch Staatsblad	22/10/1977

BRONNEN

Vlaamse Overheid, Departement Omgeving, Vlaams Planbureau voor Omgeving

[WMS Mercator Publieke View Service](#)

[WFS Mercator Publieke Download Service](#)



- Contour van grondvlakken
- Contour van overdrukken
- Contour van lijnen



[klik naar geo-portaal](#)

Gemeentelijk Ruimtelijk Uitvoeringsplan

Identificator	0f010729-1e86-4a8c-9dcb-edece4457b4a
Identificatienummer van het plan, uniek in Vlaanderen	RUP_13014_214_00025_00001
Dossier type	gemRUP
Fase	DV ; Definitieve vaststelling
Fasedatum	27/08/2018
Identificatienummer stedenbouwkundig voorschrift	RUP_13014_214_00025_00001_001
Naam van het stedenbouwkundig voorschrift	Art. 1: zone voor openbaar nut en recreatie
De categorie van gebiedsaanduiding	REC
Ondergrond	GRB
Datum van opmaak van de ondergrond	01/01/2018
Identificatienummer van de objectgerichte voorschrifttekst	https://download.dsi.omgeving.vlaanderen.be/be.vl.omg.dsi.stukonderdeel.RUP_13014_214_00025_00001.DV.3.Dossierstuk.SV.1#page=68
Fichelink	https://dsi.omgeving.vlaanderen.be/fiche-detail/1c55023a-c671-4288-a82d-b680bd04c01a
Datum van verschijning in Belgisch Staatsblad	10/10/2018

Gemeentelijk Ruimtelijk Uitvoeringsplan

Identificator	b3e5073f-5aea-4b8b-ad84-b1d66cb47e9b
Identificatienummer van het plan, uniek in Vlaanderen	RUP_13014_214_00025_00001
Dossier type	gemRUP
Fase	DV ; Definitieve vaststelling
Fasedatum	27/08/2018
Identificatienummer stedenbouwkundig voorschrift	RUP_13014_214_00025_00001_002
Naam van het stedenbouwkundig voorschrift	Art. 2: zone voor wonen en gemeenschapsfuncties
De categorie van gebiedsaanduiding	WON
Ondergrond	GRB
Datum van opmaak van de ondergrond	01/01/2018

Identificatienummer van de objectgerichte voorschrifttekst	https://download.dsi.omgeving.vlaanderen.be/be.vl.omg.dsi.stukonderdeel.RUP_13014_214_00025_00001.DV.3.Dossierstuk.SV.1#page=71
Fichelink	https://dsi.omgeving.vlaanderen.be/fiche-detail/1c55023a-c671-4288-a82d-b680bd04c01a
Datum van verschijning in Belgisch Staatsblad	10/10/2018

Gemeentelijk Ruimtelijk Uitvoeringsplan

Identificator	c6d6caf4-a28b-4f5a-99ca-74089f148c4a
Identificatienummer van het plan, uniek in Vlaanderen	RUP_13014_214_00025_00001
Dossier type	gemRUP
Fase	DV ; Definitieve vaststelling
Fasedatum	27/08/2018
Identificatienummer stedenbouwkundig voorschrift	RUP_13014_214_00025_00001_005
Naam van het stedenbouwkundig voorschrift	Art. 5: overlay onroerend erfgoed, beschermd dorpsgezicht
Ondergrond	GRB
Datum van opmaak van de ondergrond	01/01/2018
Identificatienummer van de objectgerichte voorschrifttekst	https://download.dsi.omgeving.vlaanderen.be/be.vl.omg.dsi.stukonderdeel.RUP_13014_214_00025_00001.DV.3.Dossierstuk.SV.1#page=76
Fichelink	https://dsi.omgeving.vlaanderen.be/fiche-detail/1c55023a-c671-4288-a82d-b680bd04c01a
Datum van verschijning in Belgisch Staatsblad	10/10/2018

Gemeentelijk Ruimtelijk Uitvoeringsplan

Identificator	14d30b66-d350-48f2-934d-10bc5793e491
Identificatienummer van het plan, uniek in Vlaanderen	RUP_13014_214_00025_00001
Dossier type	gemRUP
Fase	DV ; Definitieve vaststelling
Fasedatum	27/08/2018
Identificatienummer stedenbouwkundig voorschrift	RUP_13014_214_00025_00001_006
Naam van het stedenbouwkundig voorschrift	Art. 6: overlay gebiedsontsluiting
Ondergrond	GRB
Datum van opmaak van de ondergrond	01/01/2018
Identificatienummer van de objectgerichte voorschrifttekst	https://download.dsi.omgeving.vlaanderen.be/be.vl.omg.dsi.stukonderdeel.RUP_13014_214_00025_00001.DV.3.Dossierstuk.SV.1#page=77
Fichelink	https://dsi.omgeving.vlaanderen.be/fiche-detail/1c55023a-c671-4288-a82d-b680bd04c01a
Datum van verschijning in Belgisch Staatsblad	10/10/2018

Gemeentelijk Ruimtelijk Uitvoeringsplan

Identificator	594d37a1-7d98-4564-9b3f-cf17c6695f6b
Identificatienummer van het plan, uniek in Vlaanderen	RUP_13014_214_00025_00001
Dossier type	gemRUP
Fase	DV ; Definitieve vaststelling
Fasedatum	27/08/2018
Identificatienummer stedenbouwkundig voorschrift	RUP_13014_214_00025_00001_006
Naam van het stedenbouwkundig voorschrift	Art. 6: overlay gebiedsontsluiting
Ondergrond	GRB
Datum van opmaak van de ondergrond	01/01/2018
Identificatienummer van de objectgerichte voorschrifttekst	https://download.dsi.omgeving.vlaanderen.be/be.vl.omg.dsi.stukonderdeel.RUP_13014_214_00025_00001.DV.3.Dossierstuk.SV.1#page=77
Fichelink	https://dsi.omgeving.vlaanderen.be/fiche-detail/1c55023a-c671-4288-a82d-b680bd04c01a
Datum van verschijning in Belgisch Staatsblad	10/10/2018

Gemeentelijk Ruimtelijk Uitvoeringsplan

Identificator	495f9552-f069-4203-a380-d36b0e71e26c
Identificatienummer van het plan, uniek in Vlaanderen	RUP_13014_214_00025_00001
Dossier type	gemRUP
Fase	DV ; Definitieve vaststelling
Fasedatum	27/08/2018
Identificatienummer stedenbouwkundig voorschrift	RUP_13014_214_00025_00001_005
Naam van het stedenbouwkundig voorschrift	Art. 5: overlay onroerend erfgoed, waardevol bouwkundig erfgoed
Ondergrond	GRB
Datum van opmaak van de ondergrond	01/01/2018
Identificatienummer van de objectgerichte voorschrifttekst	https://download.dsi.omgeving.vlaanderen.be/be.vl.omg.dsi.stukonderdeel.RUP_13014_214_00025_00001.DV.3.Dossierstuk.SV.1#page=76
Fichelink	https://dsi.omgeving.vlaanderen.be/fiche-detail/1c55023a-c671-4288-a82d-b680bd04c01a
Datum van verschijning in Belgisch Staatsblad	10/10/2018

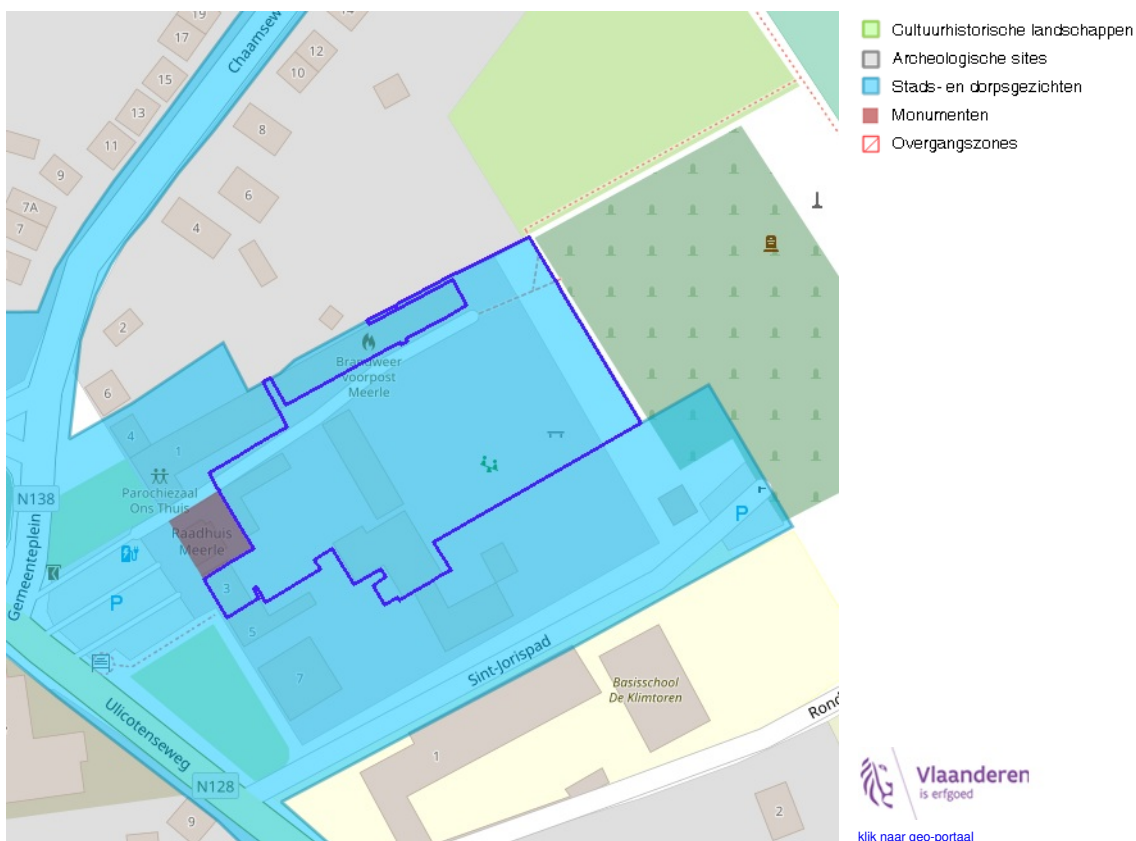
BRONNEN

Vlaamse Overheid, Departement Omgeving, Vlaams Planbureau voor Omgeving

[WMS Mercator Publieke View Service](#)

[WFS Mercator Publieke Download Service](#)

Cultuurhistorische landschappen / archeologische sites / stads- en dorpsgezichten / monumenten en overgangszones

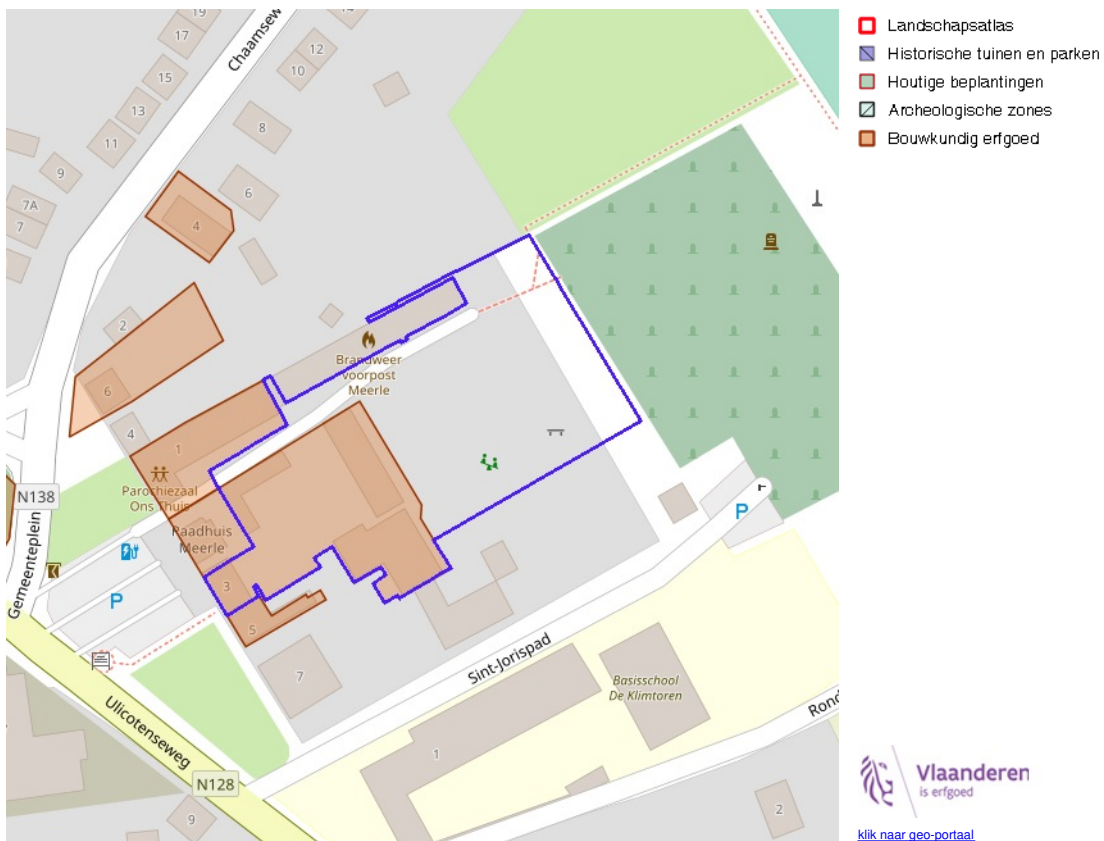


Vlaanderen is erfgoed
[klik naar geo-portaal](#)

Beschermd stads- of dorpsgezicht

Identificator	5034
Naam	Dorpskom Meerle
Type	Beschermd stads- of dorpsgezicht, intrinsiek
Locatie	Chaamseweg, Gemeenteplein, Kerkstraat, Ulicotenseweg (Hoogstraten)
Geldig sinds	03/09/1981
URL	https://inventaris.onroerenderfgoed.be/aanduidingsobjecten/5034

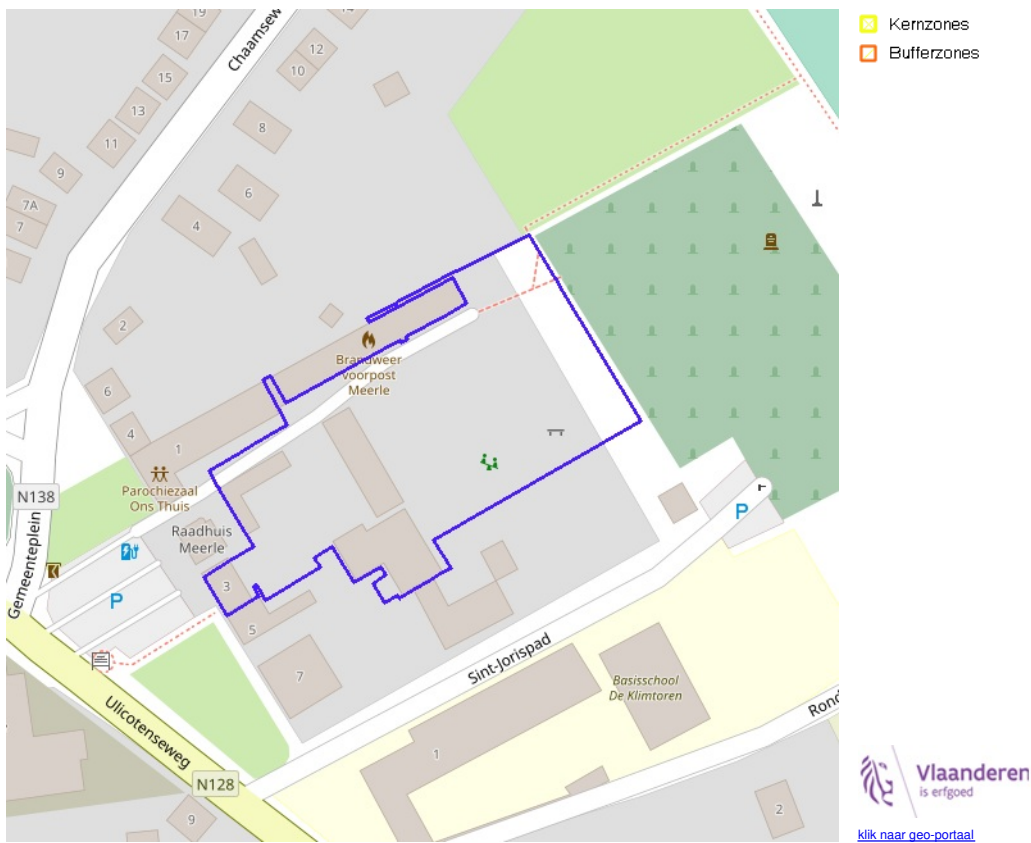
BRONNEN
 OpenStreetMap; Vlaamse Overheid - Agentschap Onroerend Erfgoed (© Deze data is eigendom van Agentschap Onroerend Erfgoed)
[WMS Agentschap Onroerend Erfgoed Publieke View Service](#)
[WFS Agentschap Onroerend Erfgoed Publieke Download Service](#)



Vlaanderen is erfgoed
[klik naar geo-portaal](#)

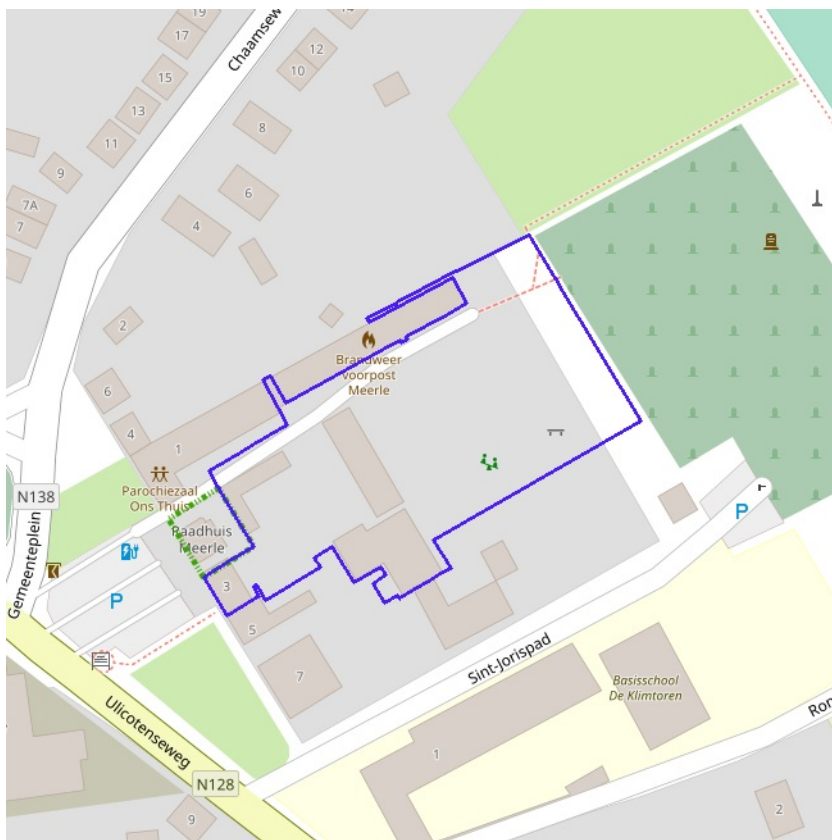
BRONNEN
 OpenStreetMap; Vlaamse Overheid - Agentschap Onroerend Erfgoed (© Deze data is eigendom van Agentschap Onroerend Erfgoed)
[WMS Agentschap Onroerend Erfgoed Publieke View Service](#)
[WFS Agentschap Onroerend Erfgoed Publieke Download Service](#)



Kernzones en bufferzones



 Vlaanderen
is erfgoed
[klik naar geo-portaal](#)

BRONNEN
OpenStreetMap; Vlaamse Overheid - Agentschap Onroerend Erfgoed (© Deze data is eigendom van Agentschap Onroerend Erfgoed)
[WMS Agentschap Onroerend Erfgoed Publieke View Service](#)
[WFS Agentschap Onroerend Erfgoed Publieke Download Service](#)



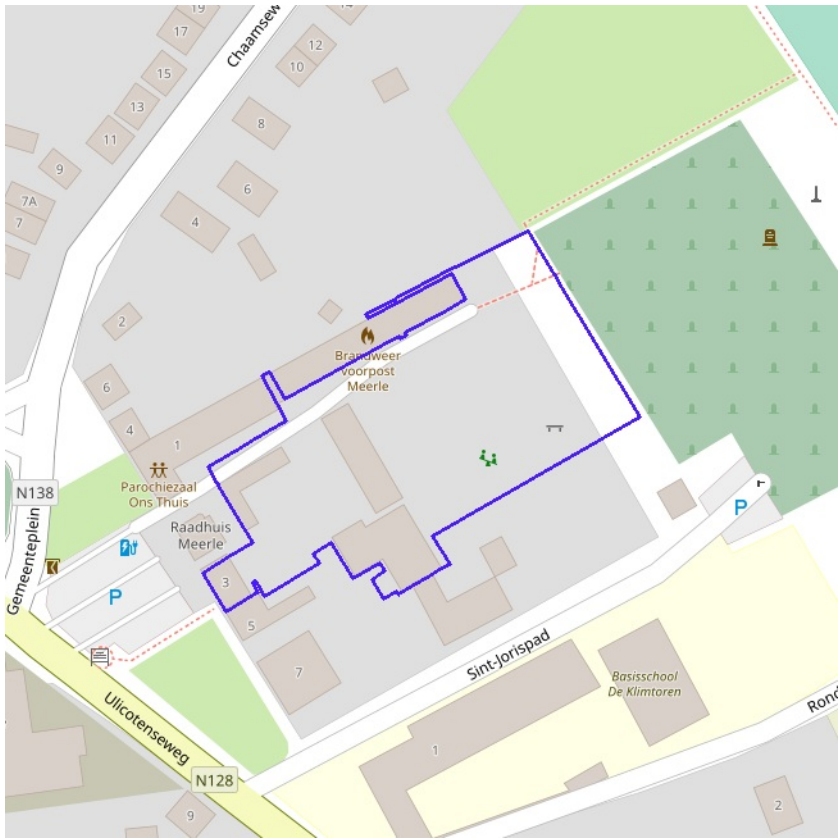
-  Beheersplannen
-  Onroerenderfgoedrichtplannen

 Vlaanderen
is erfgoed
[klik naar geo-portaal](#)

Beheersplan

Naam	Meerle (Hoogstraten) - Raadhuis
Start datum	15/05/2018
Eind datum	15/05/2042

BRONNEN
 OpenStreetMap; Vlaamse Overheid - Agentschap Onroerend Erfgoed (© Deze data is eigendom van Agentschap Onroerend Erfgoed)
[WMS Agentschap Onroerend Erfgoed Publieke View Service](#)
[WFS Agentschap Onroerend Erfgoed Publieke Download Service](#)

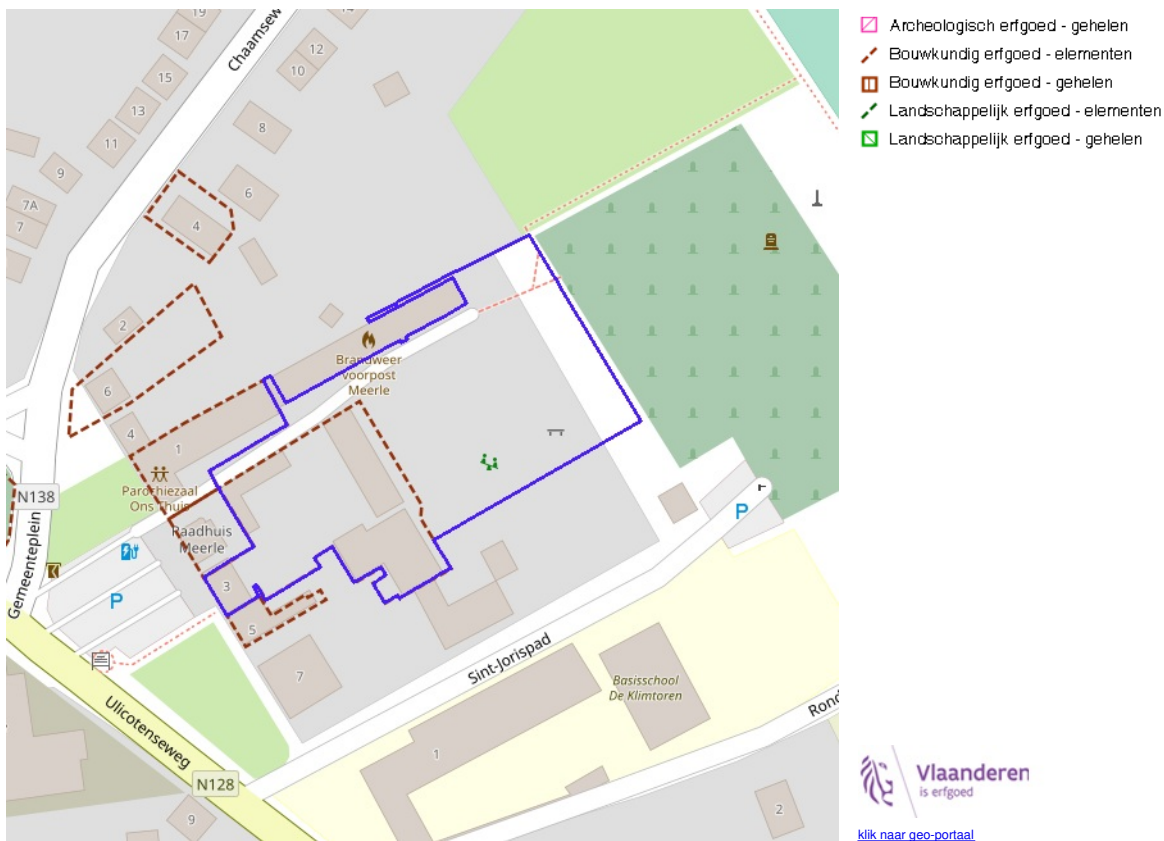


- Gebieden geen archeologie - gewestelijk
- Gebieden geen archeologie - gemeentelijk

 Vlaanderen
is erfgoed
[klik naar geo-portaal](#)

BRONNEN
OpenStreetMap; Vlaamse Overheid - Agentschap Onroerend Erfgoed (© Deze data is eigendom van Agentschap Onroerend Erfgoed)
[WMS Agentschap Onroerend Erfgoed Publieke View Service](#)
[WFS Agentschap Onroerend Erfgoed Publieke Download Service](#)

Bouwkundig, archeologisch en landschappelijk waardevol onroerend erfgoed

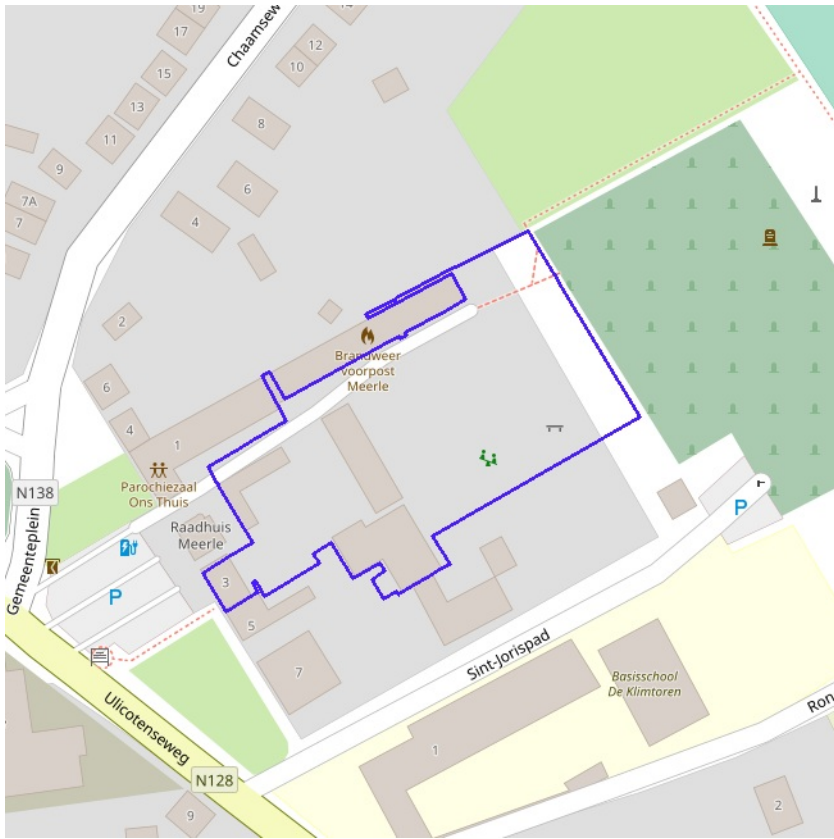


Vlaanderen is erfgoed
[klik naar geo-portaal](#)

Bouwkundig erfgoed - element

Identificator	46677
Naam	Jongensschool
Locatie	Gemeenteplein 3 (Hoogstraten)
URL	https://inventaris.onroerenderfgoed.be/erfgoedobjecten/46677
Omvang	element

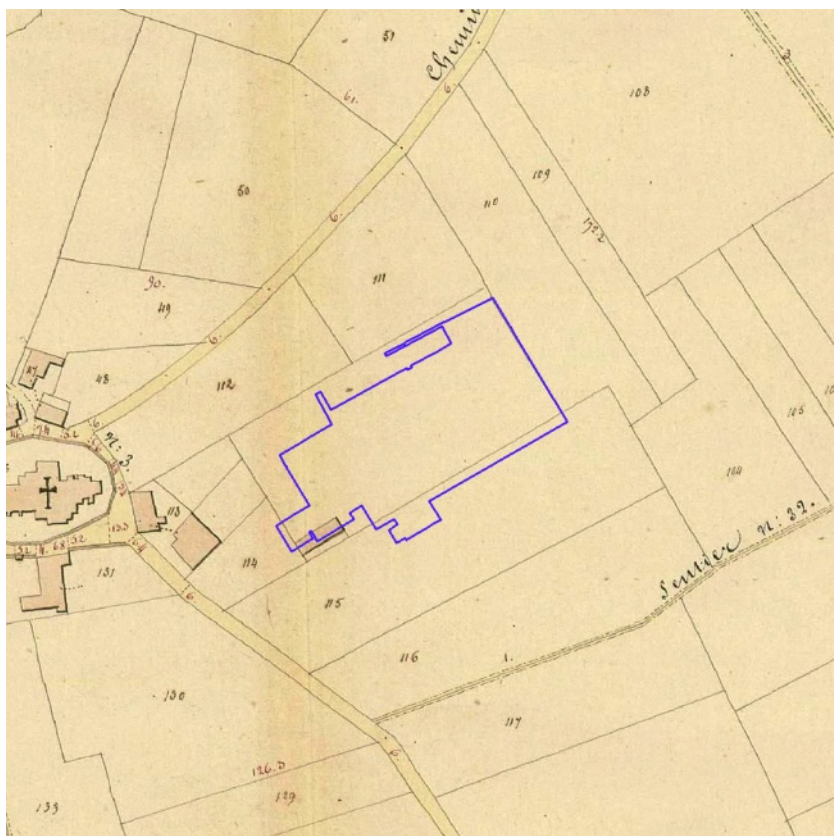
BRONNEN
 OpenStreetMap; Vlaamse Overheid - Agentschap Onroerend Erfgoed (© Deze data is eigendom van Agentschap Onroerend Erfgoed)
[WMS Agentschap Onroerend Erfgoed Publieke View Service](#)
[WFS Agentschap Onroerend Erfgoed Publieke Download Service](#)



Erfgoedlandschappen (indicatief)



BRONNEN
OpenStreetMap; Vlaamse Overheid - Agentschap Onroerend Erfgoed (© Deze data is eigendom van Agentschap Onroerend Erfgoed)
[WMS Agentschap Onroerend Erfgoed Publieke View Service](#)
[WFS Agentschap Onroerend Erfgoed Publieke Download Service](#)



[klik naar geo-portaal](#)

BRONNEN
Provincie Vlaams-Brabant, Provincie Limburg, Provincie Oost-Vlaanderen, Provincie West-Vlaanderen, Provincie Antwerpen
[WMS Atlas der Buurtwegen](#)