

DC à la carte



Diestsesteenweg 68, 3390 Tielt
24106E0334/00G000
Diestersteenweg, 3390 Tielt
24106E0334/00H000

Locatie
Omgeving
Kadaster
Gewestplan
Water
Natuur
Recht van voorkoop
Beschermd onroerend erfgoed
Vastgestelde inventarissen
Wetenschappelijke inventarissen
Unesco werelderfgoed
Historische kaarten
Wonen

Dossier: 00-06-5347/001

Diestsesteenweg 68, 3390 Tielt
Diestersteenweg, 3390 Tielt

Locatie

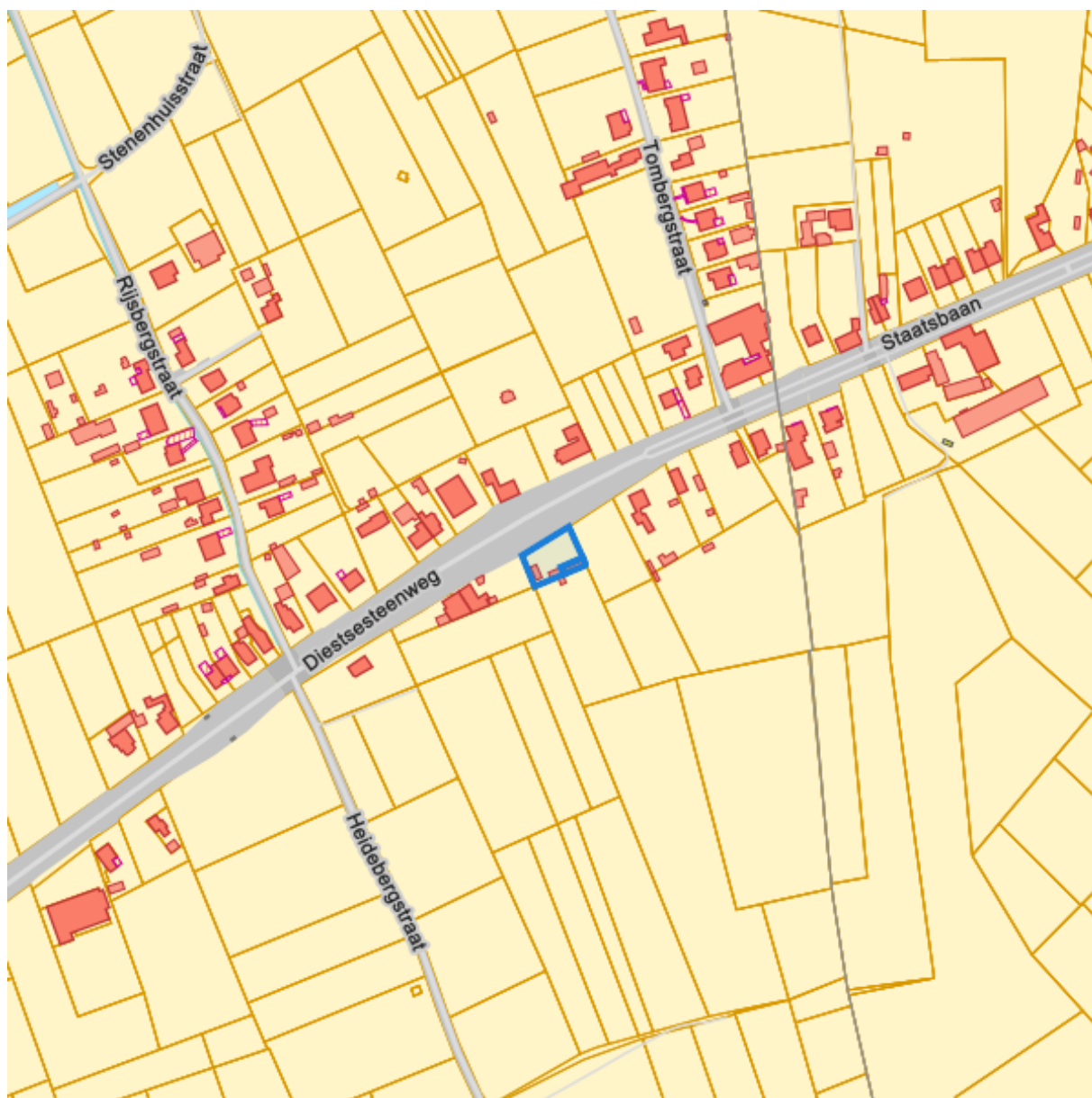


Dossier: 00-06-5347/001

Document: DC à la carte - VLANED - DC
Kaarten: 16/04/2024 - 9mejl8yrnxz4l86wcau9q4v4drk8t4m82l5o4ow

Diestsesteenweg 68, 3390 Tielt
Diestersteenweg, 3390 Tielt

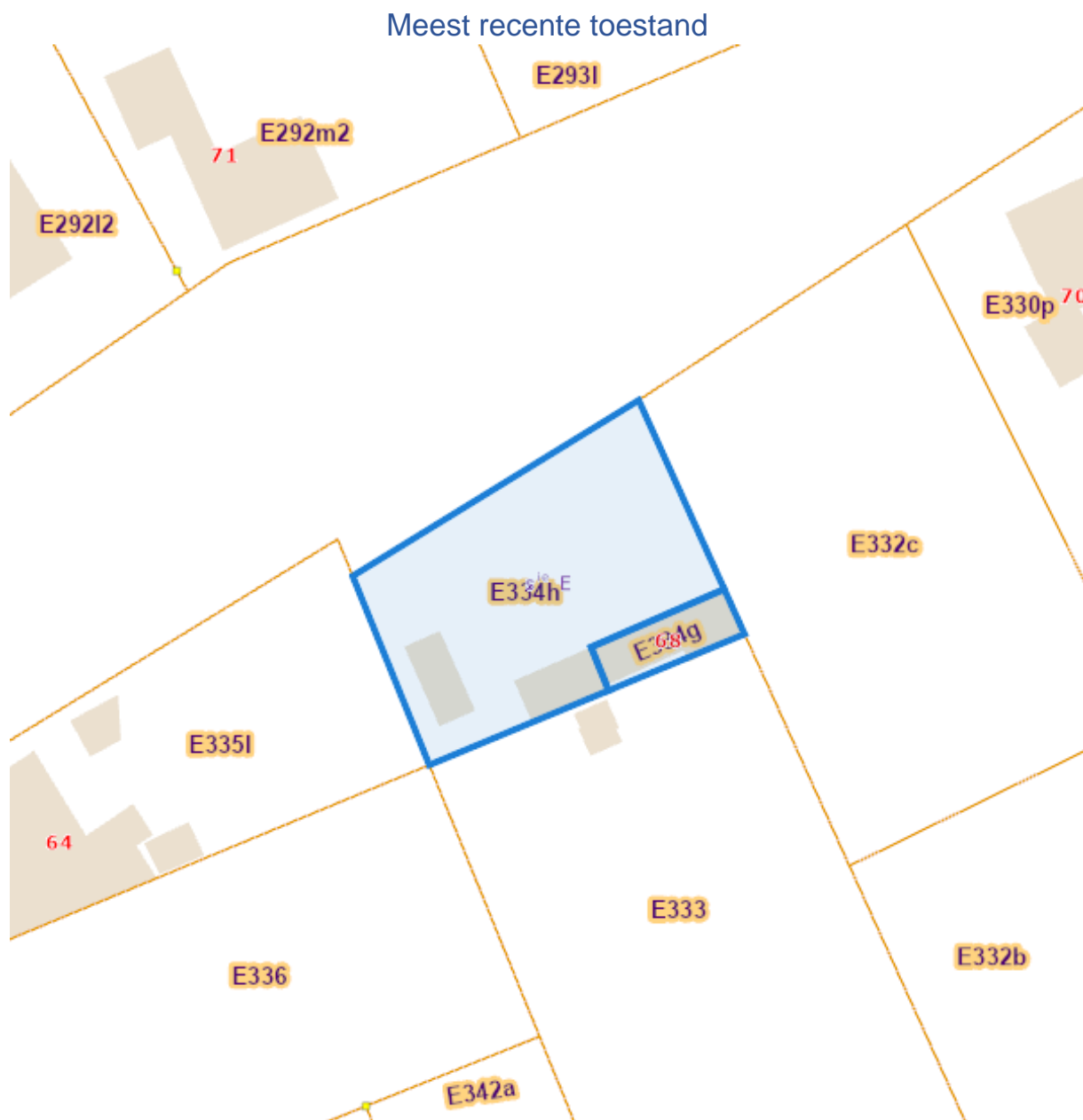
Omgeving



Dossier: 00-06-5347/001

Diestsesteenweg 68, 3390 Tielt
Diestersteenweg, 3390 Tielt

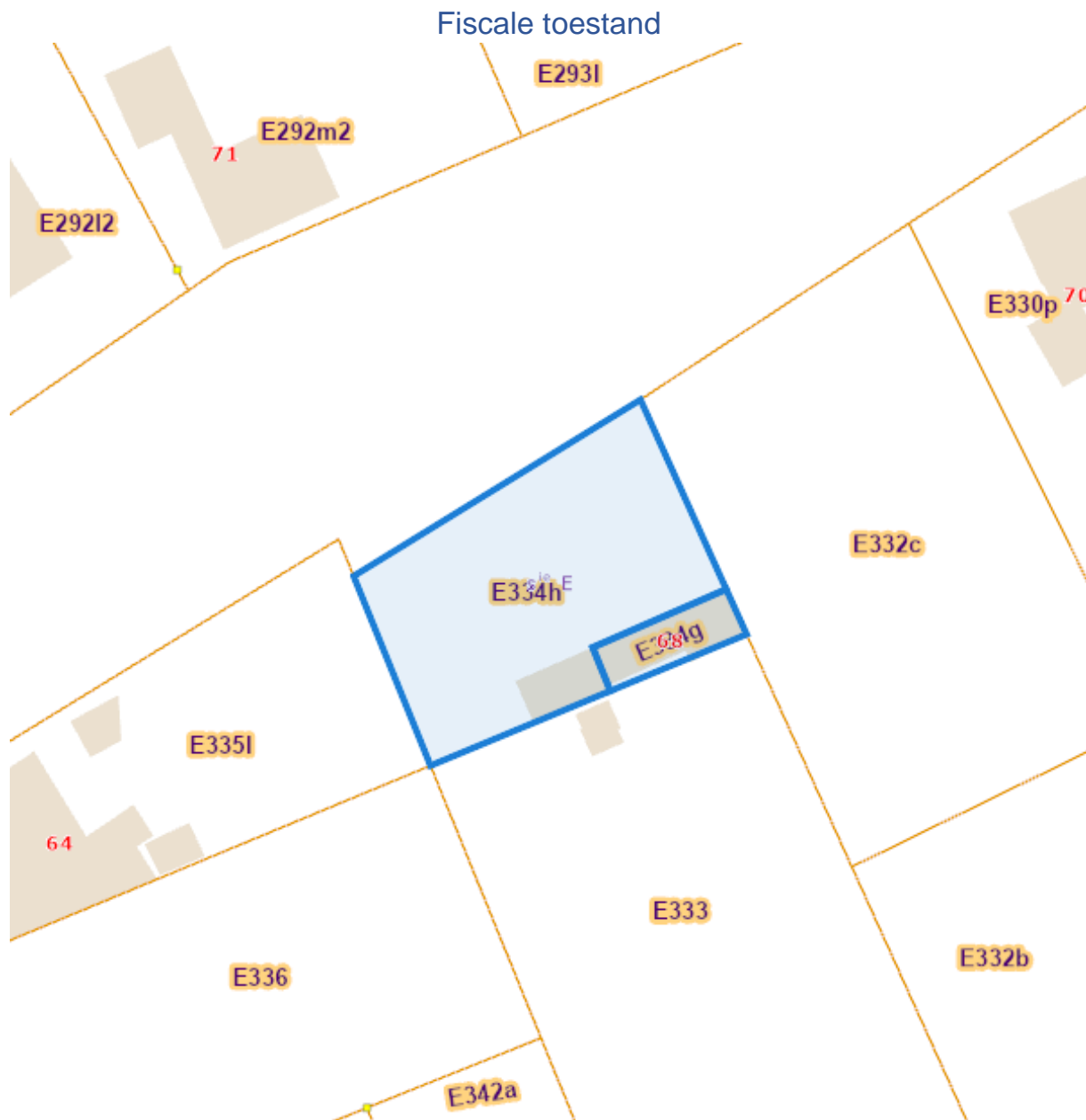
Kadaster



eservices.minfin.fgov.be

Dossier: 00-06-5347/001

Diestsesteenweg 68, 3390 Tielt
Diestersteenweg, 3390 Tielt

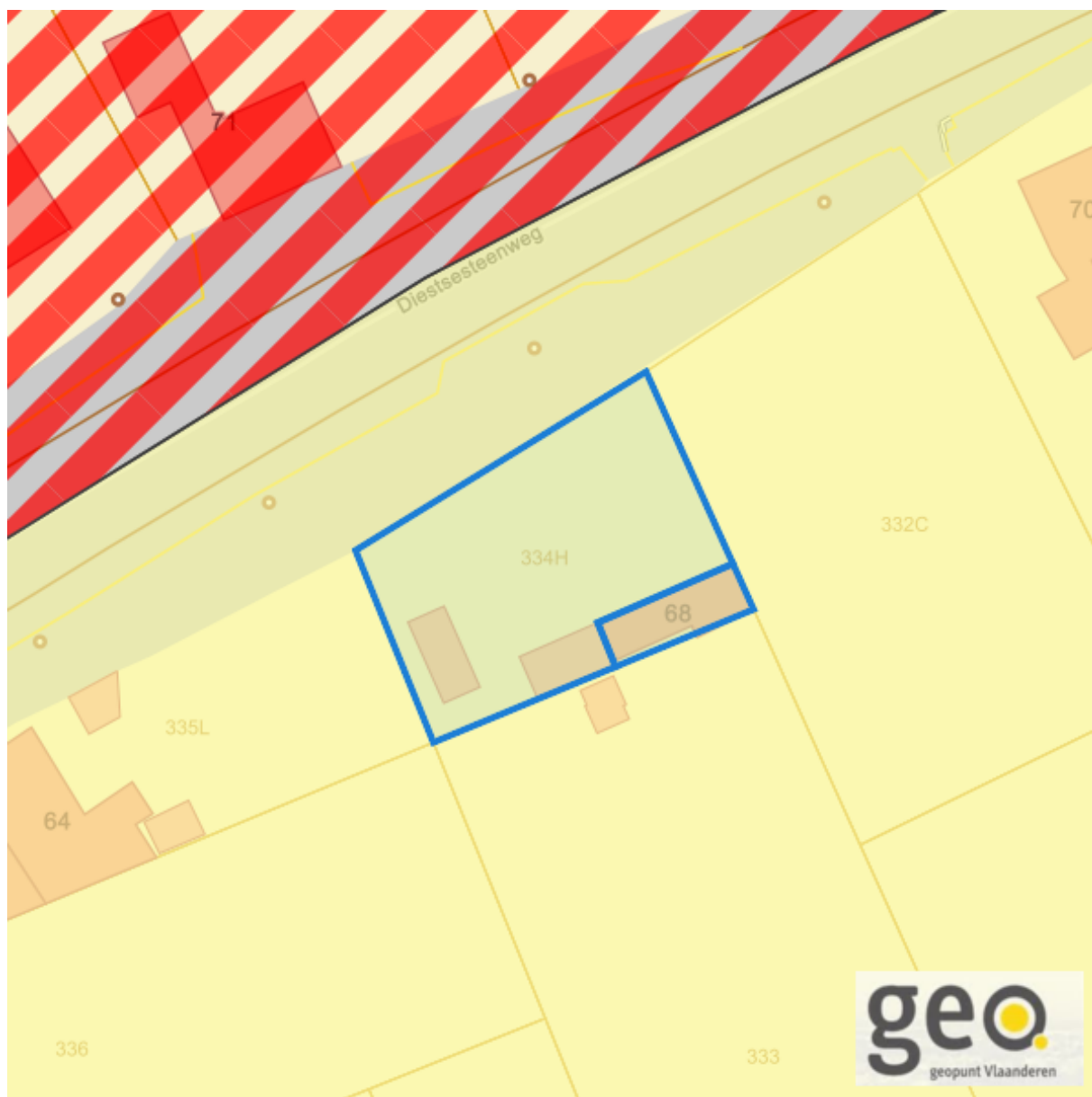


eservices.minfin.fgov.be

Dossier: 00-06-5347/001

Diestsesteenweg 68, 3390 Tielt
Diestersteenweg, 3390 Tielt

Gewestplan



www.geopunt.be
[Gewestplan legende](#)

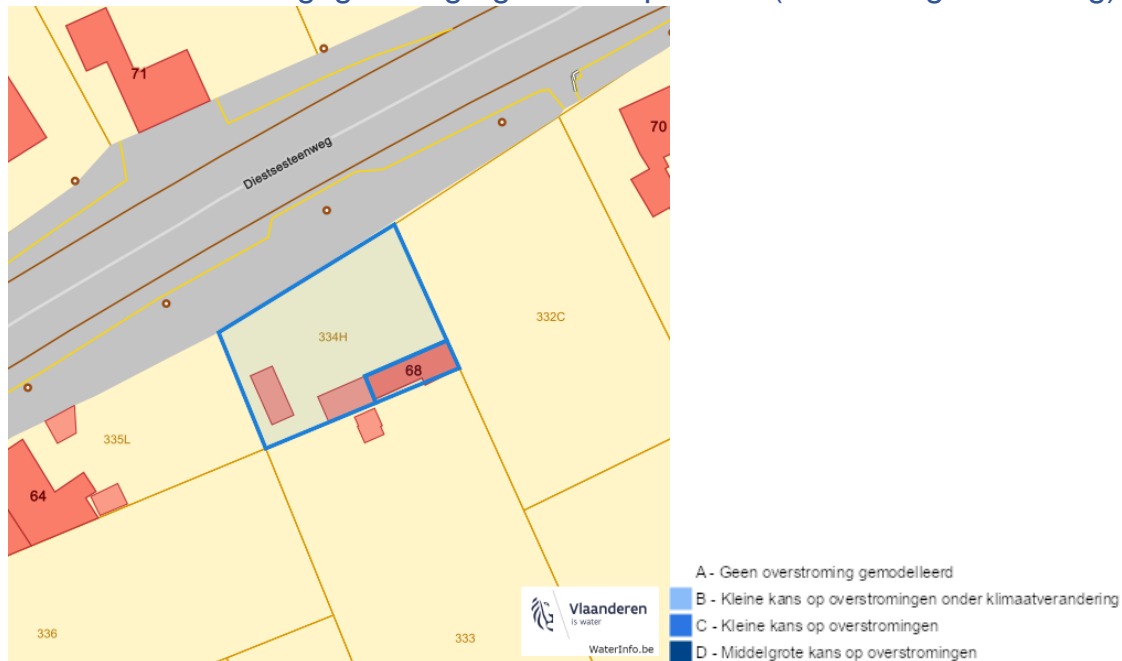
Dossier: 00-06-5347/001

Document: DC à la carte - VLANED - DC
Kaarten: 16/04/2024 - 9mejli8yrnxz4l86wcau9q4v4drk8t4m82l5o4ow

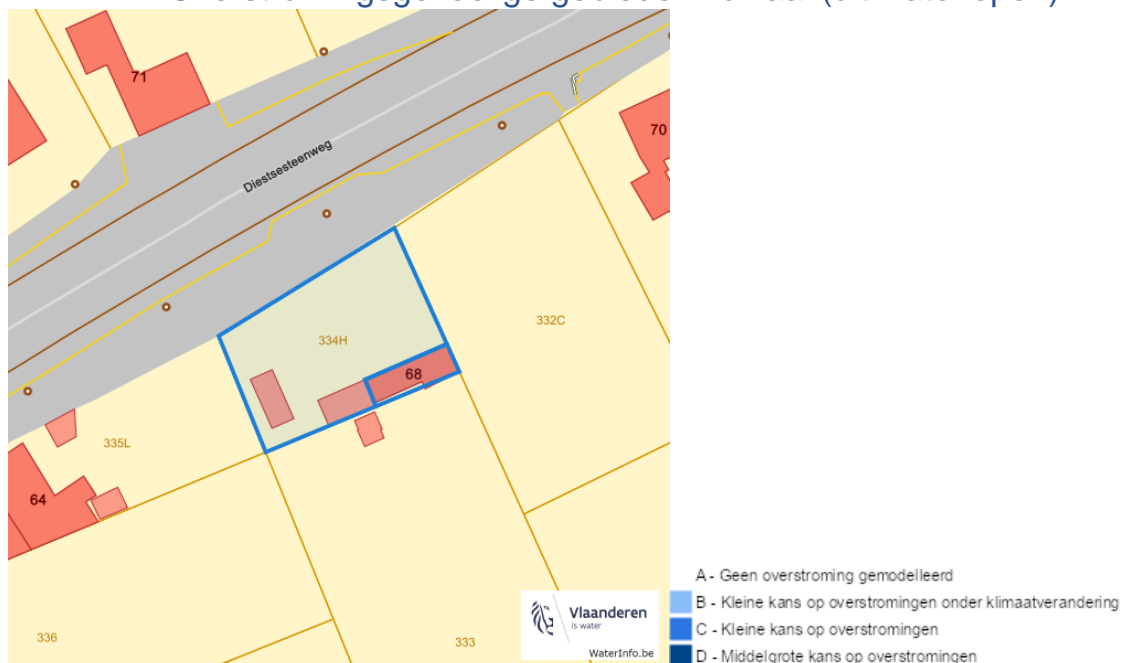
Diestsesteenweg 68, 3390 Tielt
Diestersteenweg, 3390 Tielt

Water

Overstromingsgevoelige gebieden pluviaal (door hevige neerslag)



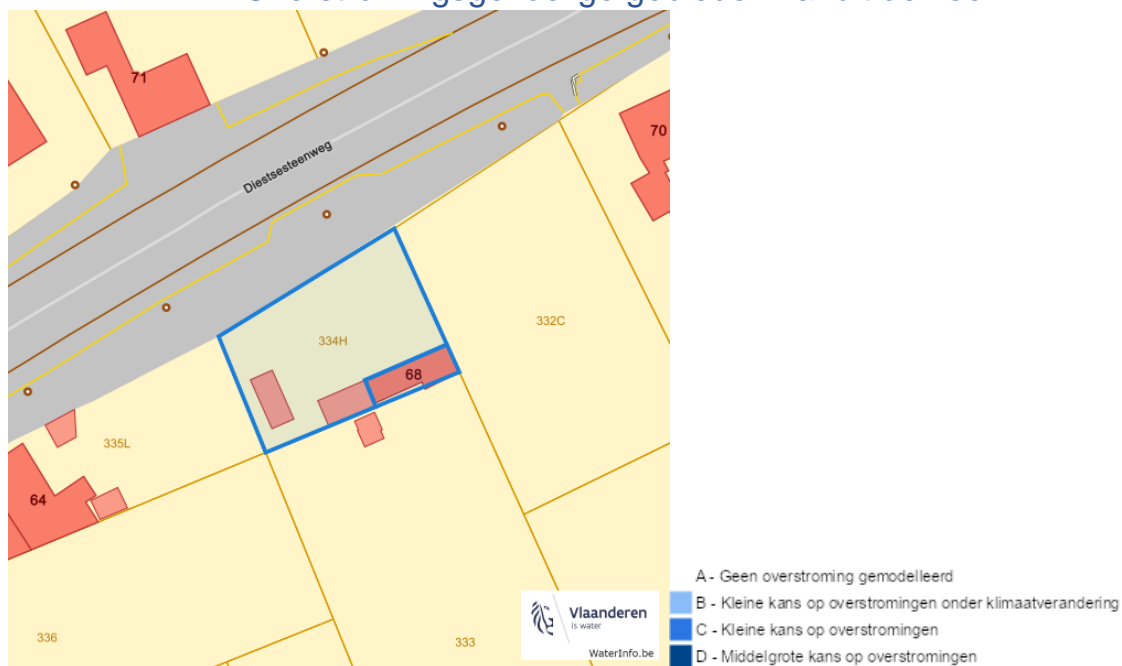
Overstromingsgevoelige gebieden fluviaal (uit waterlopen)



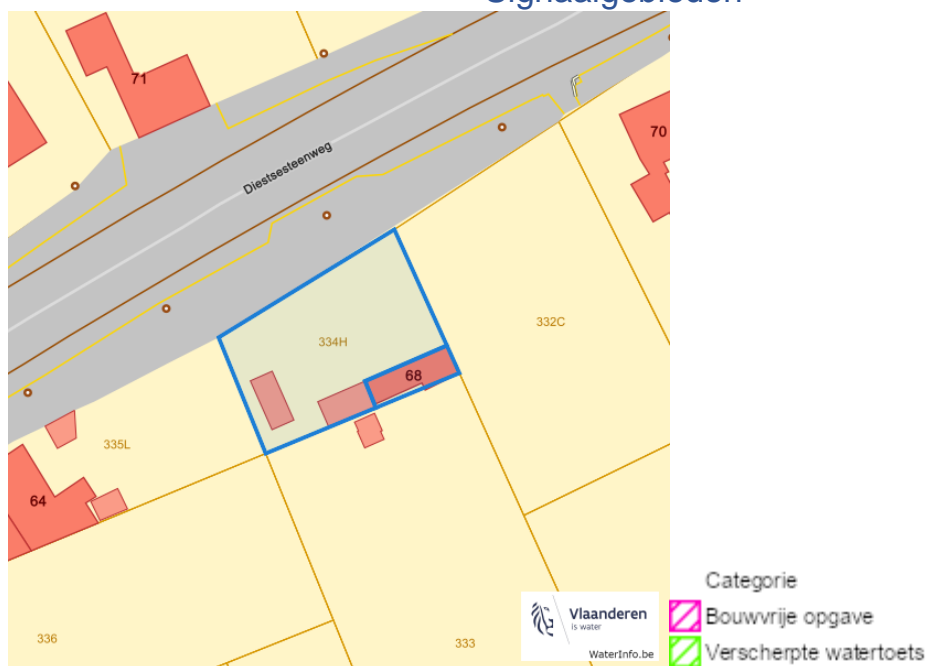
Dossier: 00-06-5347/001

Diestsesteenweg 68, 3390 Tielt
 Diestersteenweg, 3390 Tielt

Overstromingsgevoelige gebieden vanuit de zee



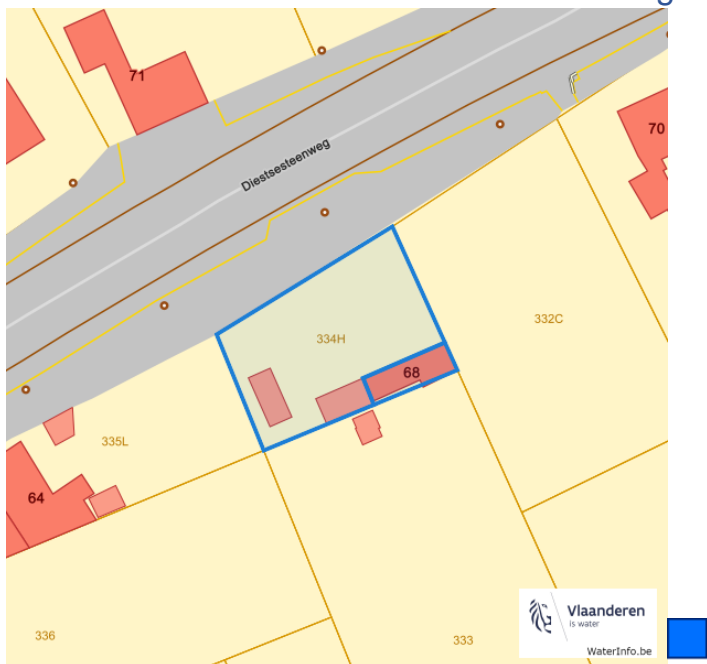
Signaalgebieden



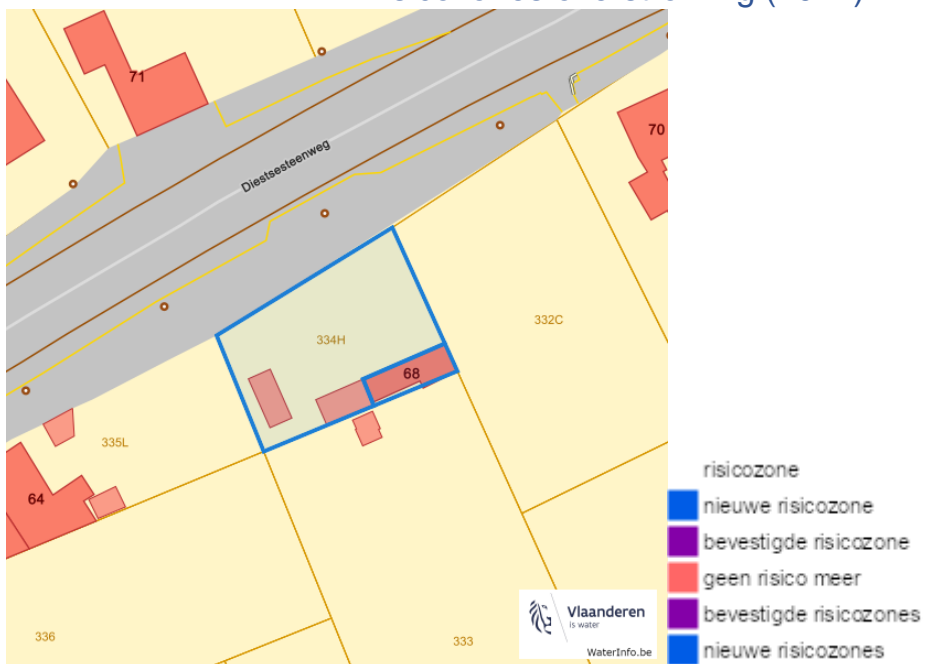
Dossier: 00-06-5347/001

Diestsesteenweg 68, 3390 Tielt
 Diestersteenweg, 3390 Tielt

Recent overstromde gebieden (2017)



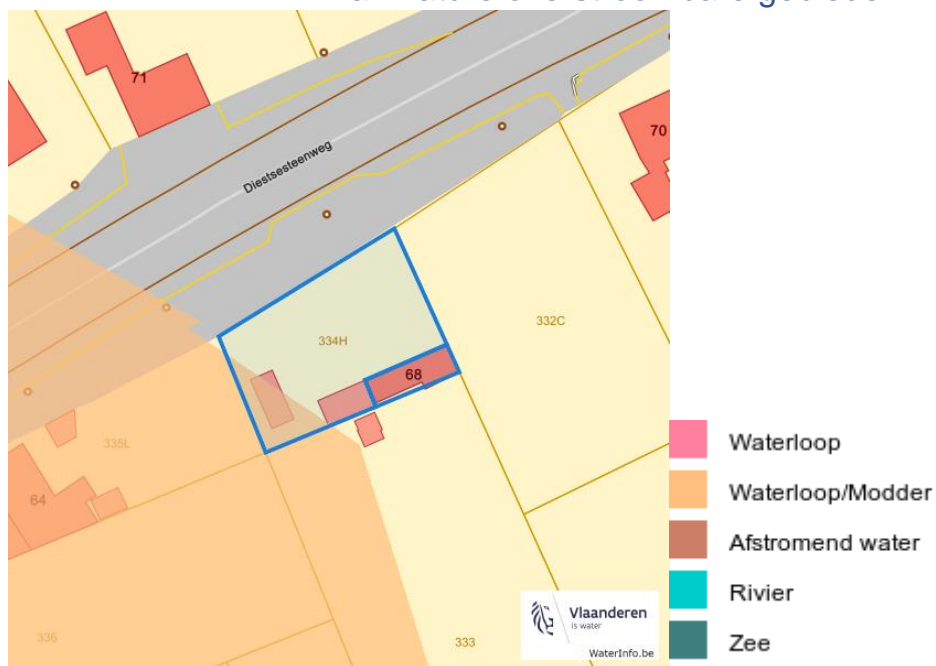
Risicozones overstrooming (2017)



Dossier: 00-06-5347/001

Diestsesteenweg 68, 3390 Tielt
Diestersteenweg, 3390 Tielt

Van nature overstroombare gebieden

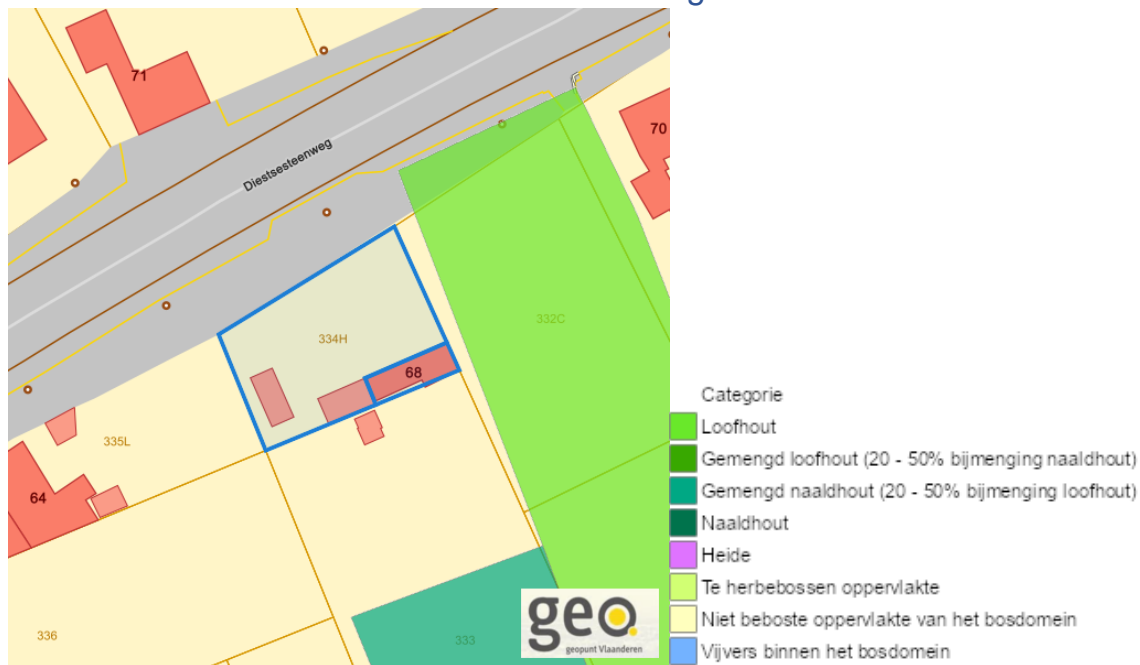


Dossier: 00-06-5347/001

Diestsesteenweg 68, 3390 Tielt
 Diestersteenweg, 3390 Tielt

Natuur

Bosreferentielaag 2000



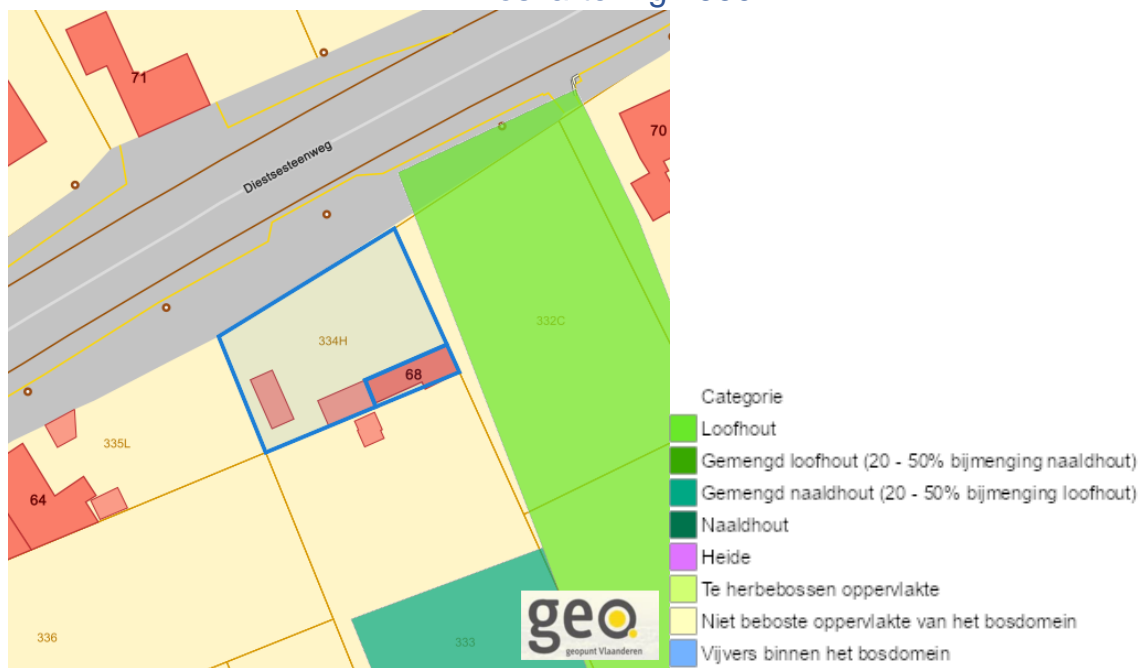
Groenkaart Vlaanderen (2021)



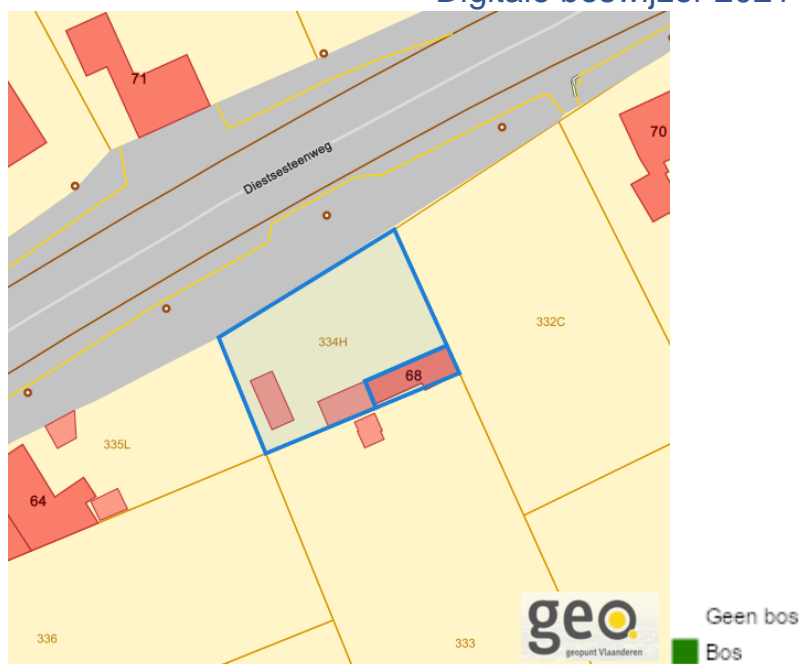
Dossier: 00-06-5347/001

Diestsesteenweg 68, 3390 Tielt
 Diestersteenweg, 3390 Tielt

Boskartering 1990



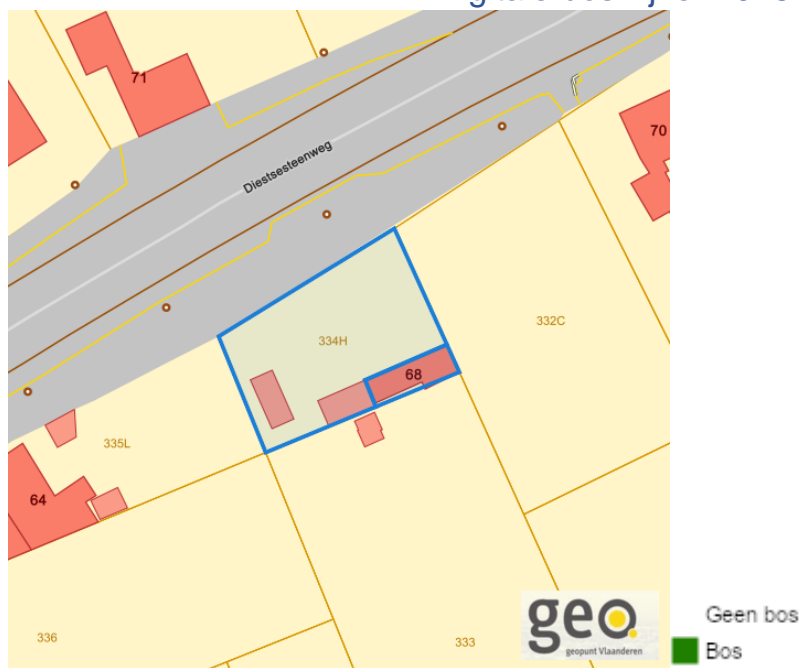
Digitale boswijzer 2021



Dossier: 00-06-5347/001

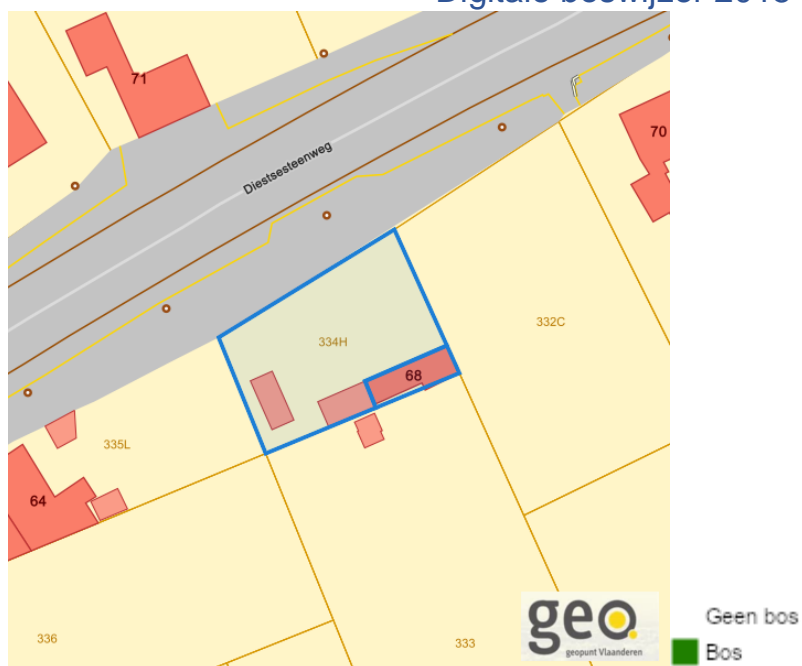
Diestsesteenweg 68, 3390 Tielt
Diestsesteenweg, 3390 Tielt

Digitale boswijzer 2018



www.geopunt.be

Digitale boswijzer 2015

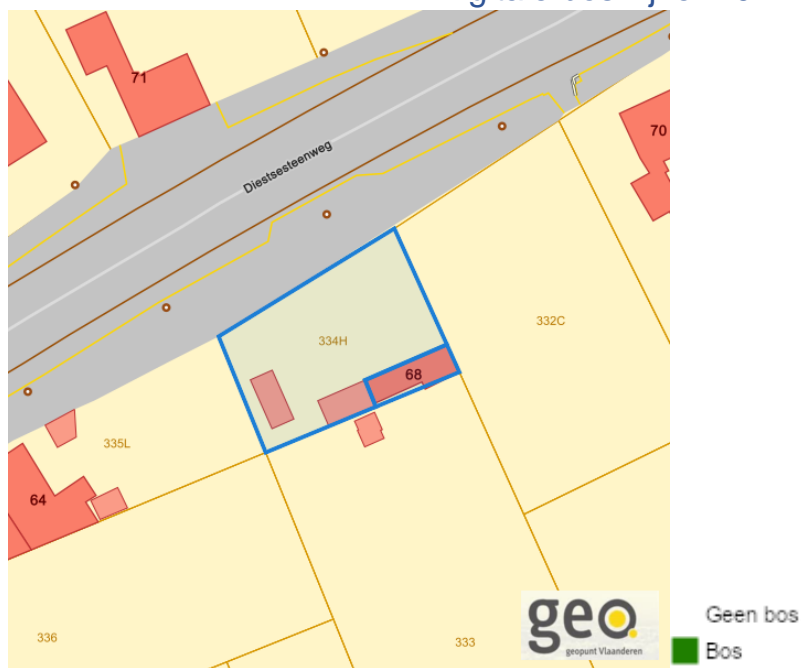


www.geopunt.be

Dossier: 00-06-5347/001

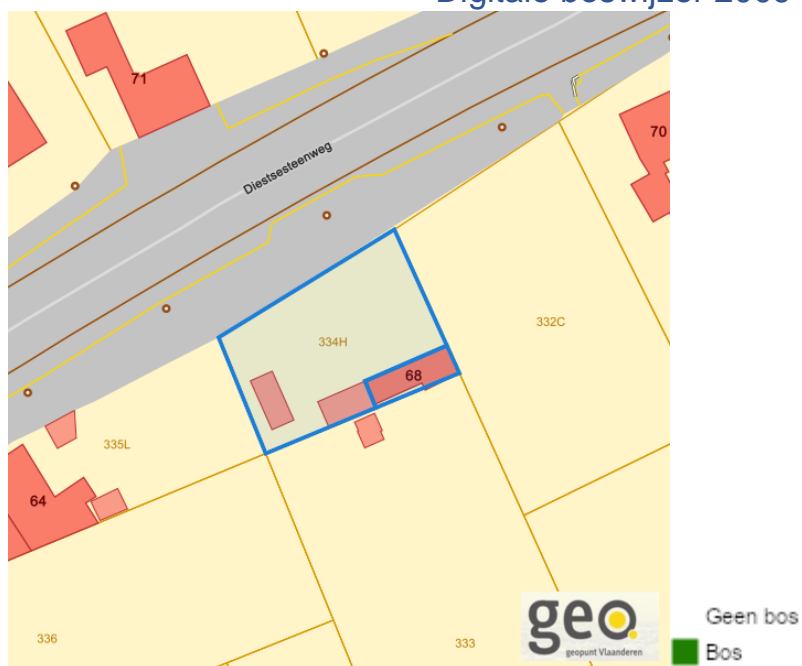
Diestsesteenweg 68, 3390 Tielt
Diestsesteenweg, 3390 Tielt

Digitale boswijzer 2012



www.geopunt.be

Digitale boswijzer 2009

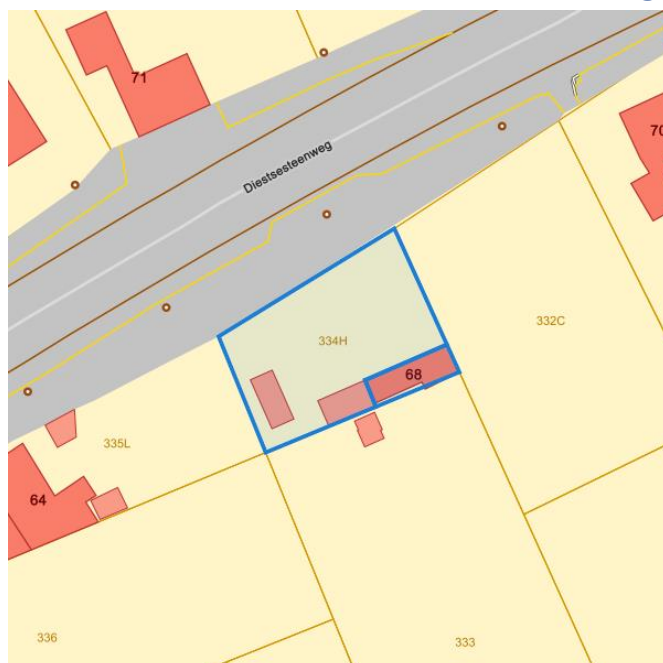


www.geopunt.be

Dossier: 00-06-5347/001

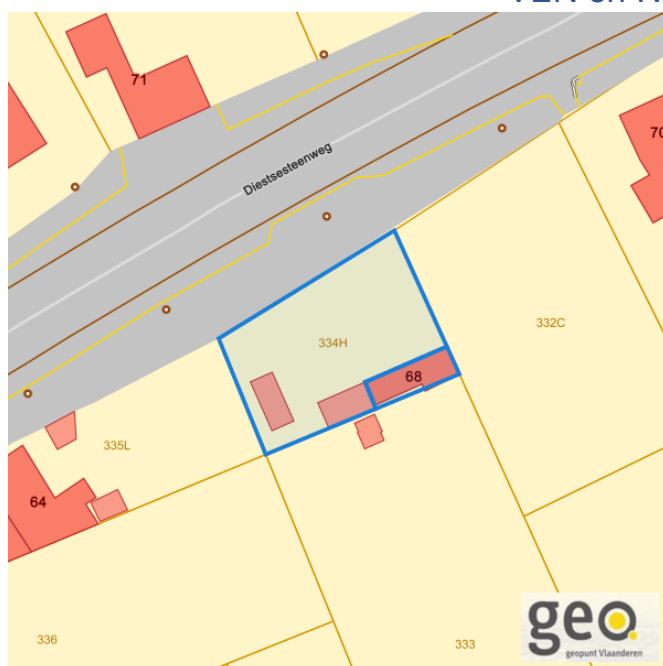
Diestsesteenweg 68, 3390 Tielt
 Diestersteenweg, 3390 Tielt

PFAS



- Opgeheven
- Preventief ingesteld
- Locatiespecifiek vastgesteld
- Overruled door een andere zone
- Opgeheven mits gebruiksadvies
- Geen verkennend bodemonderzoek beschikbaar (geen VBO)
- Niet-PFAS-verdachte locatie
- Verkennend bodemonderzoek beschikbaar (VBO)
- geselecteerd profiel
- boring
- peilbuis
- waterbodemstaal
- staal

VEN en IVON



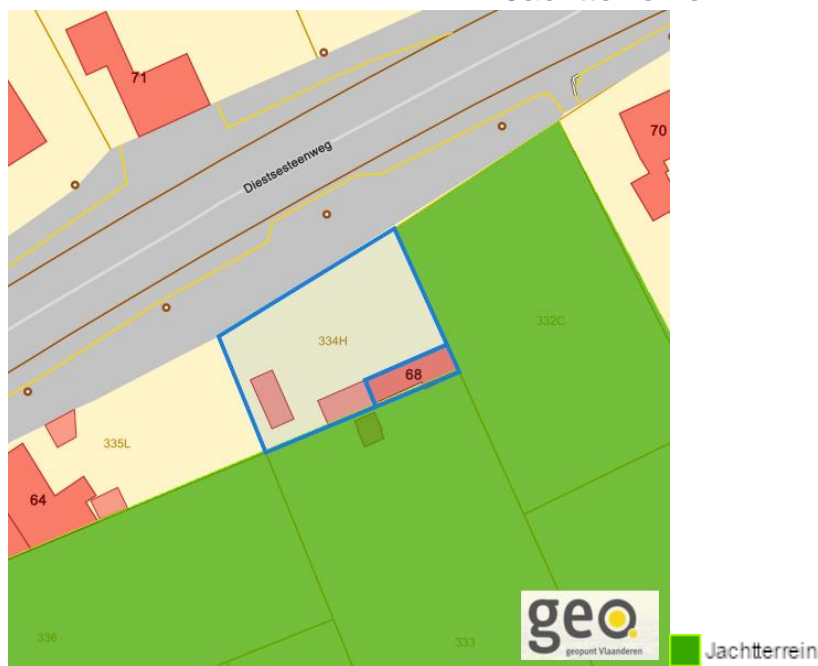
- Grote Eenheid Natuur
- Grote Eenheid Natuur in ontwikkeling
- Natuurverweingsgebied

www.geopunt.be

Dossier: 00-06-5347/001

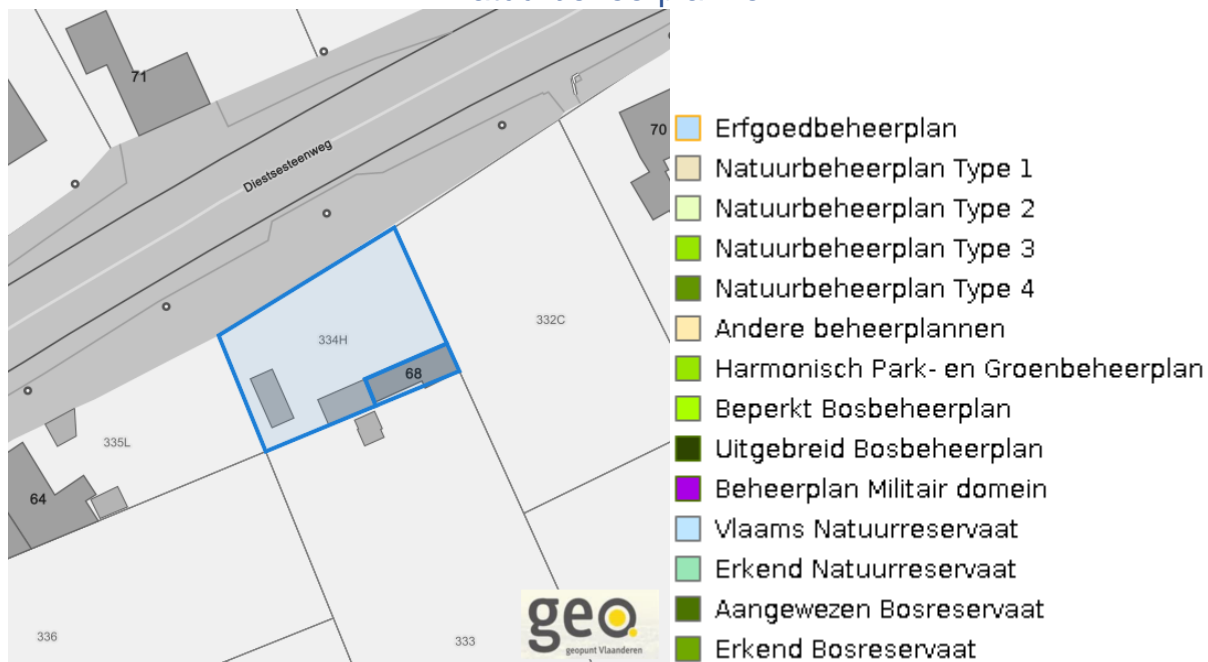
Diestsesteenweg 68, 3390 Tielt
 Diestersteenweg, 3390 Tielt

Jachtterreinen



www.geopunt.be

Natuurbeheerplannen

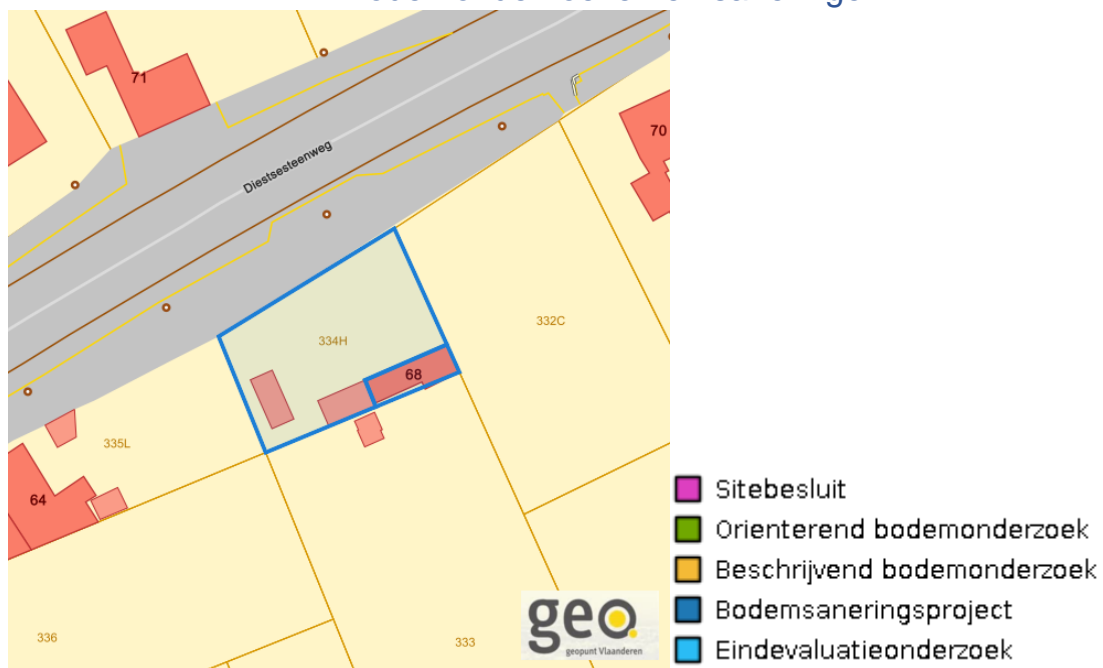


www.geopunt.be

Dossier: 00-06-5347/001

Diestsesteenweg 68, 3390 Tielt
Diestersteenweg, 3390 Tielt

Bodemonderzoeken en saneringen

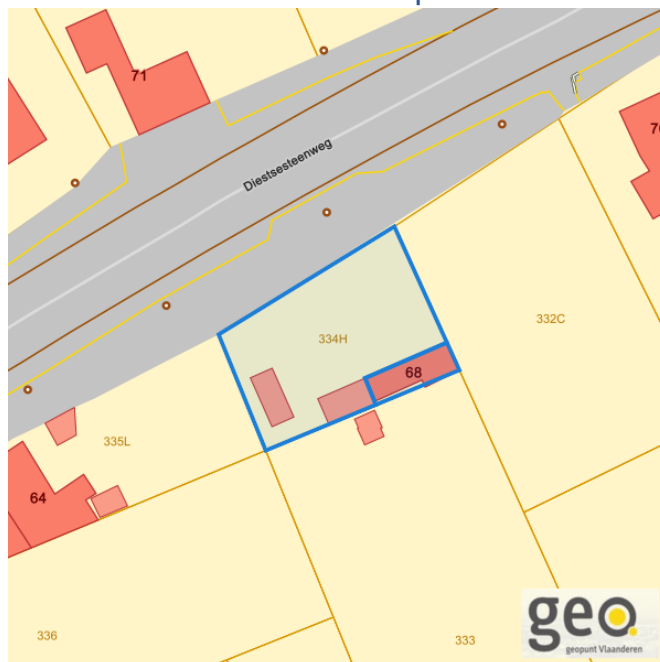


Dossier: 00-06-5347/001

Diestsesteenweg 68, 3390 Tielt
Diestersteenweg, 3390 Tielt

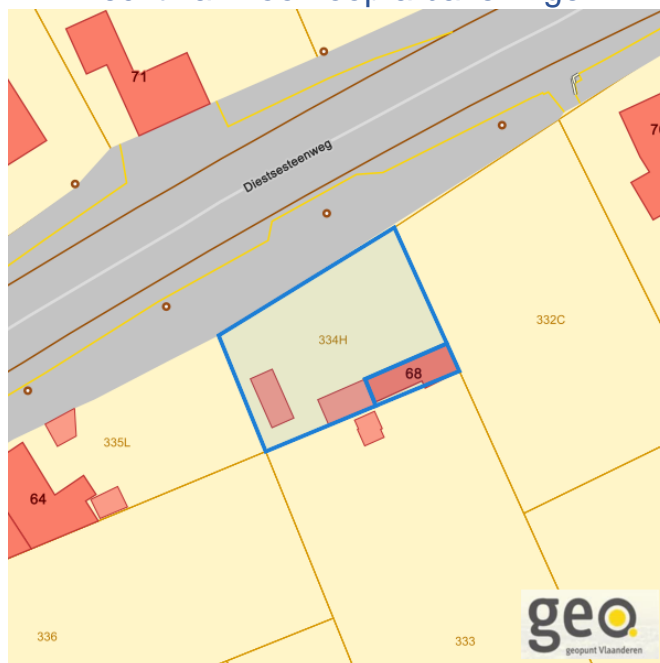
Recht van voorkoop

Vlaams voorkooprecht



www.geopunt.be

Recht van voorkoop afbakening



www.geopunt.be

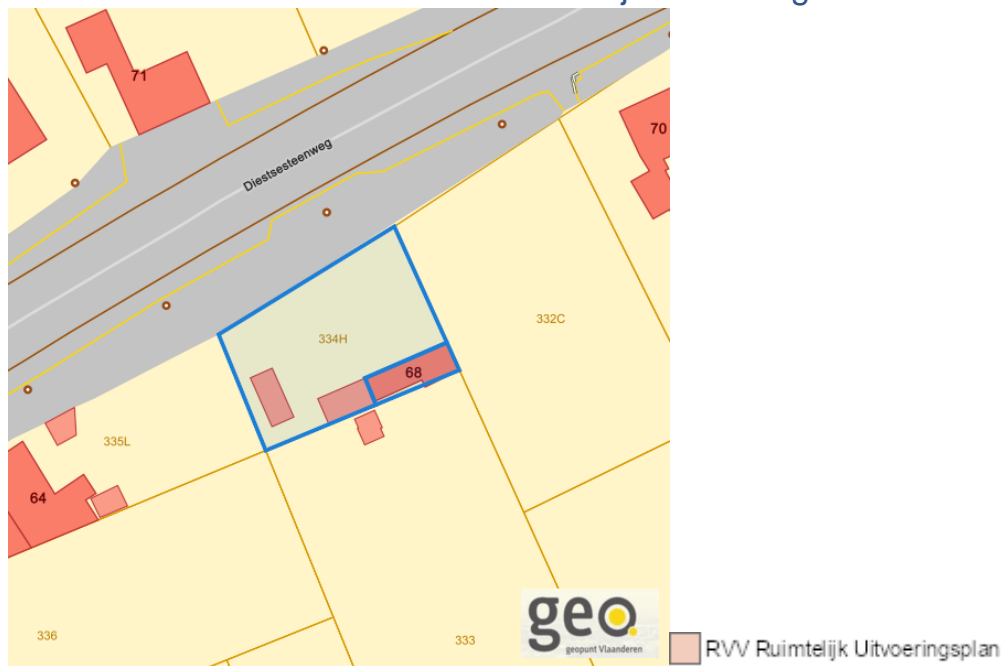
Dossier: 00-06-5347/001

Diestsesteenweg 68, 3390 Tielt
Diestersteenweg, 3390 Tielt

Detailkaarten recht van voorkoop

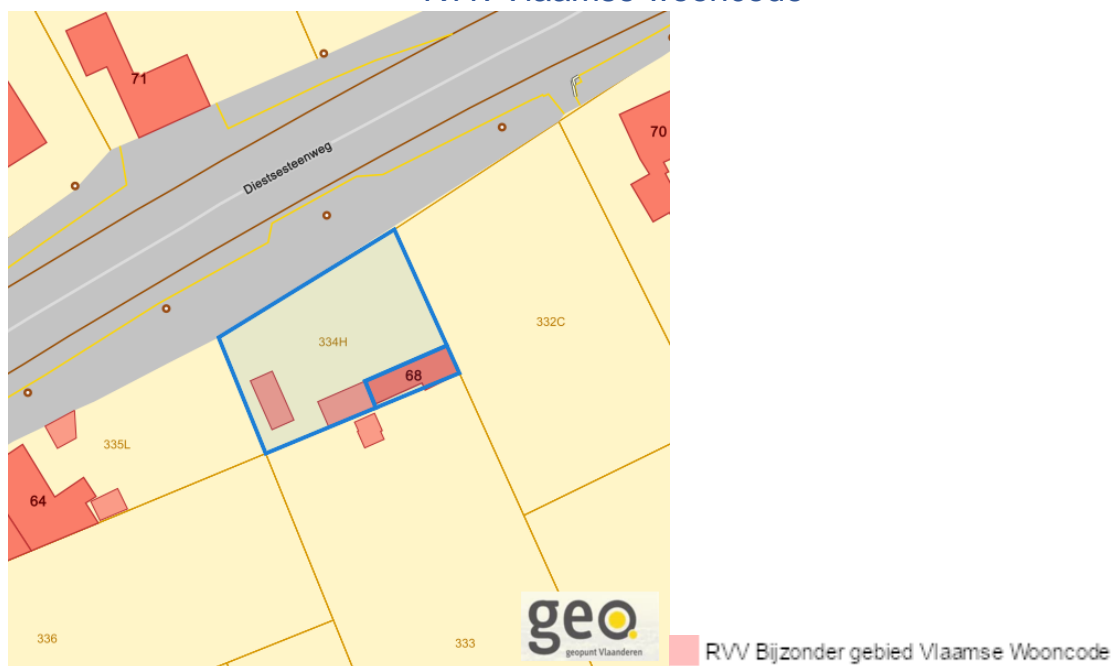
Detailkaarten recht van voorkoop pagina 1

Rvv: Ruimtelijke ordening



www.geopunt.be

Rvv: Vlaamse wooncode



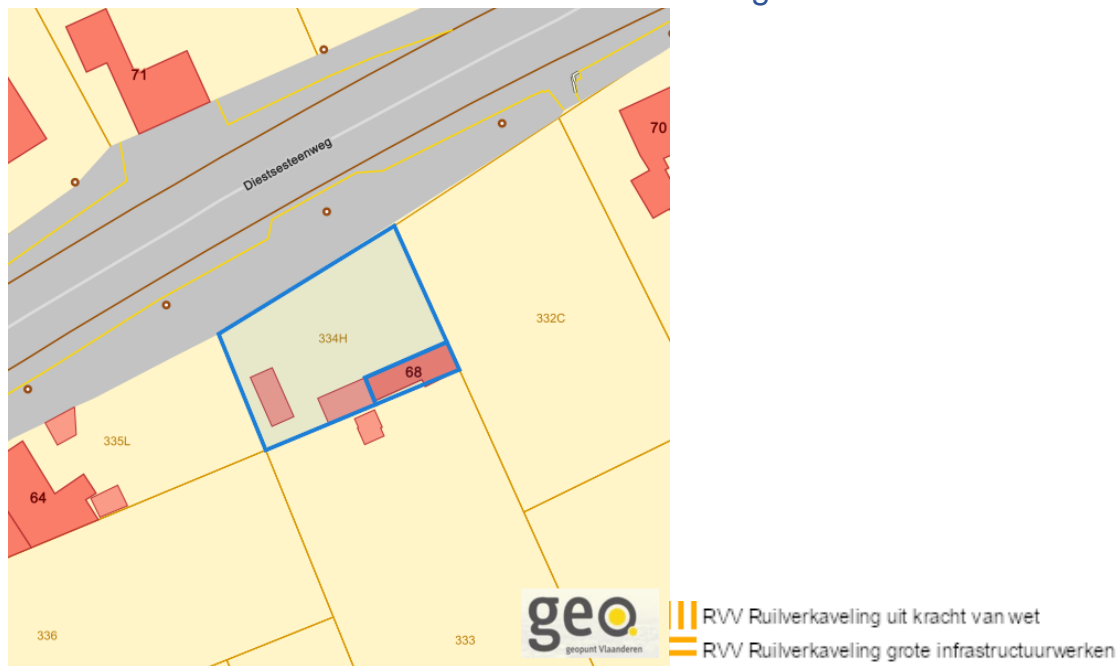
www.geopunt.be

Dossier: 00-06-5347/001

Diestsesteenweg 68, 3390 Tielt
Diestersteenweg, 3390 Tielt

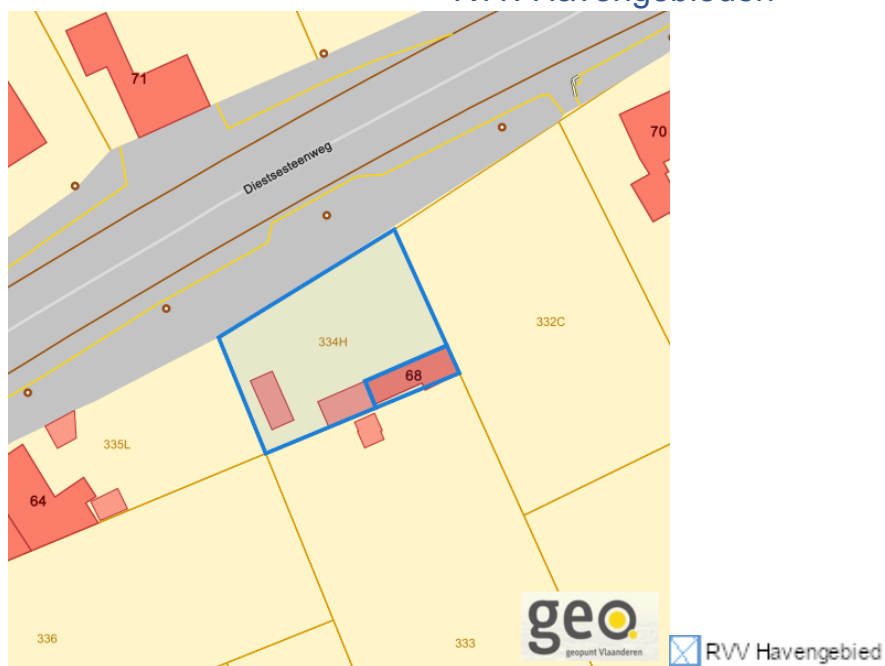
Detailkaarten recht van voorkoop pagina 2

Rvv: Ruilverkaveling



www.geopunt.be

Rvv: Havengebieden



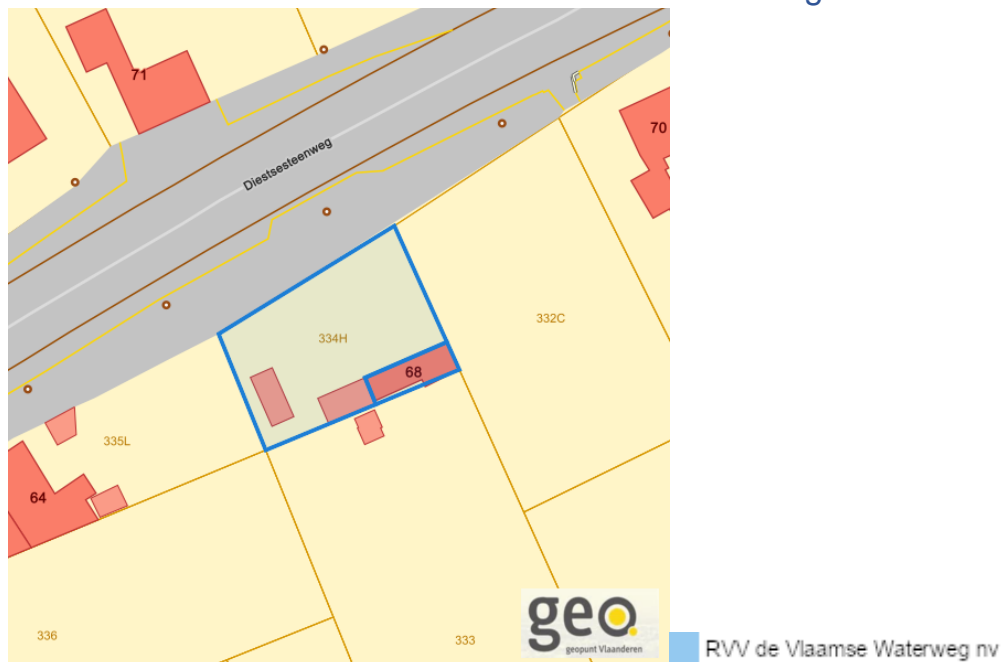
www.geopunt.be

Dossier: 00-06-5347/001

Diestsesteenweg 68, 3390 Tielt
 Diestersteenweg, 3390 Tielt

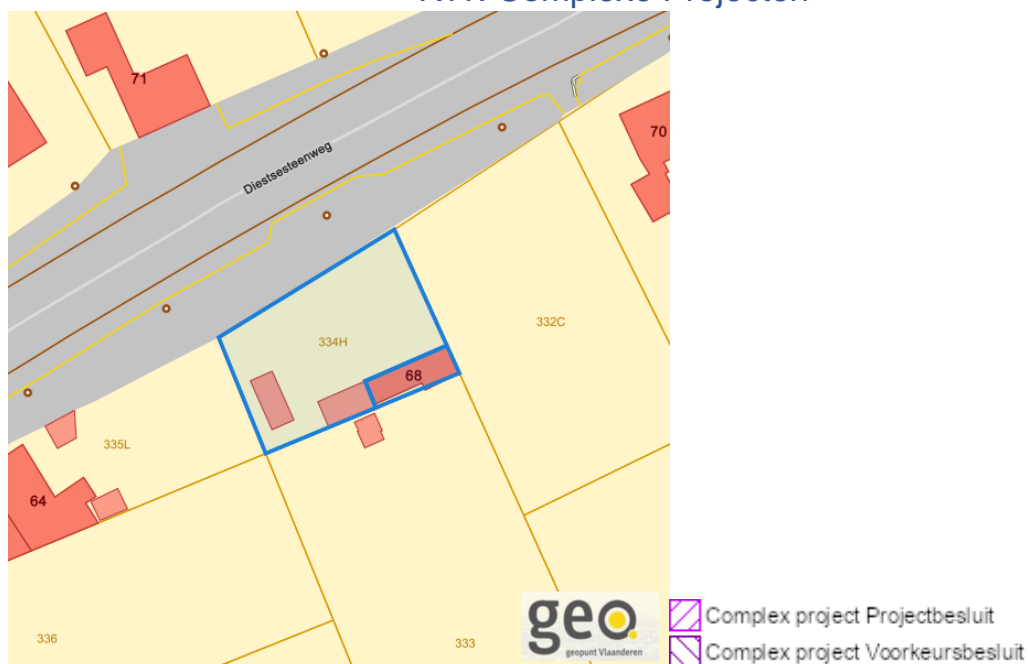
Detailkaarten recht van voorkoop pagina 3

Rvv: de Vlaamse waterweg



www.geopunt.be

Rvv: Complexe Projecten



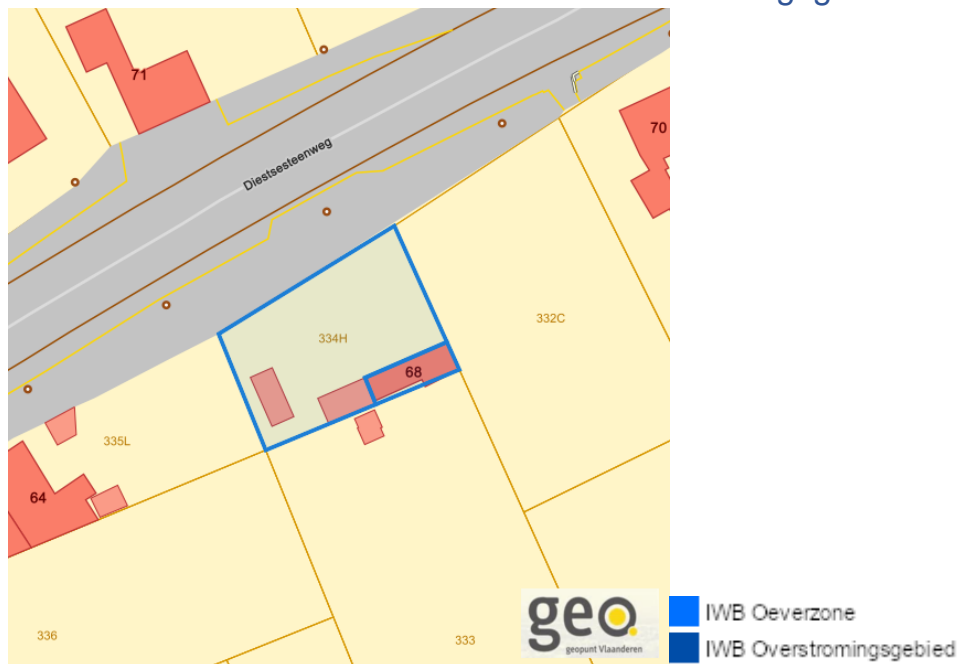
www.geopunt.be

Dossier: 00-06-5347/001

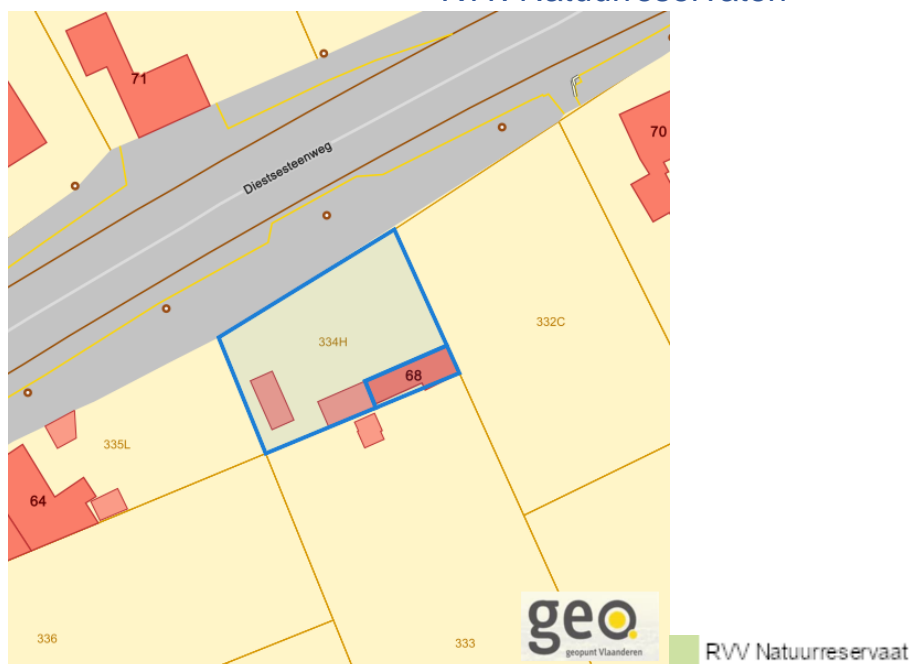
Diestsesteenweg 68, 3390 Tielt
Diestersteenweg, 3390 Tielt

Detailkaarten recht van voorkoop pagina 4

Rvw: Oeverzones en overstromingsgebieden



Rvw: Natuurreservaten

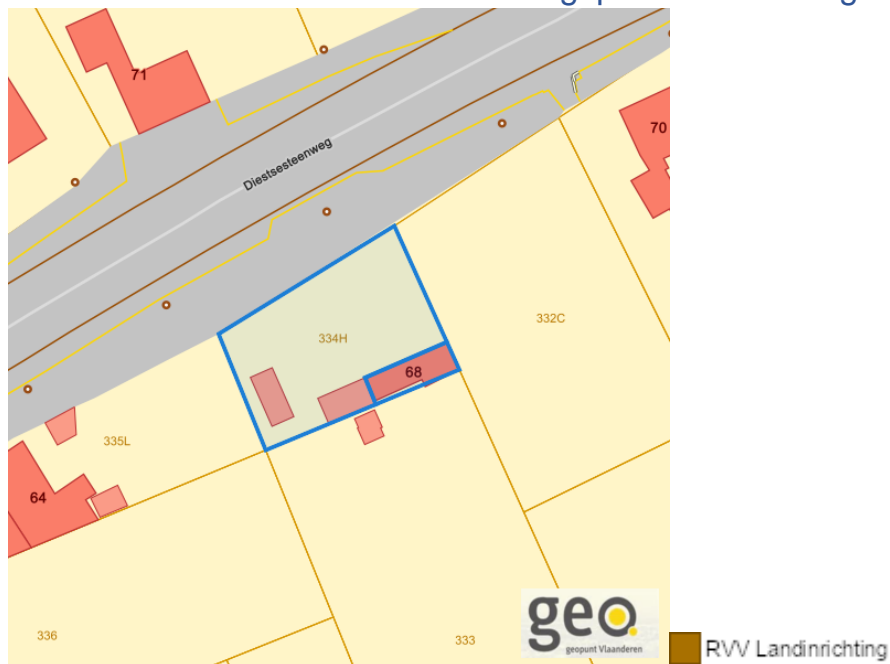


Dossier: 00-06-5347/001

Diestsesteenweg 68, 3390 Tielt
Diestersteenweg, 3390 Tielt

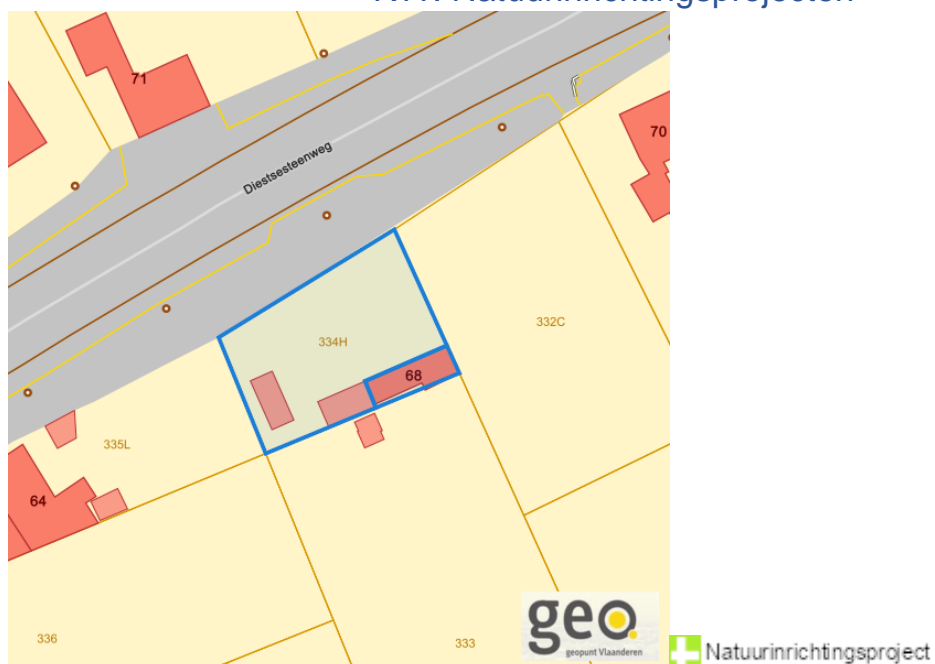
Detailkaarten recht van voorkoop pagina 5

Rvv: Landinrichtingsplan en inrichtingsnota



www.geopunt.be

Rvv: Natuurinrichtingsprojecten



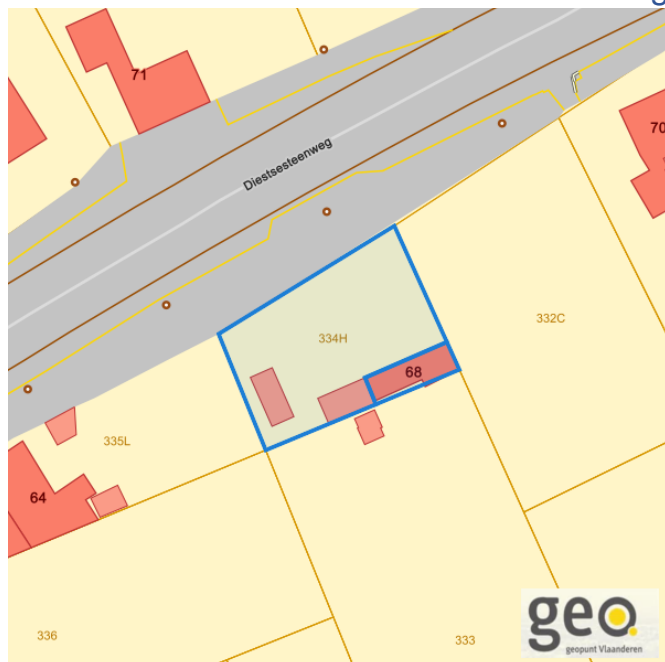
www.geopunt.be

Dossier: 00-06-5347/001

Diestsesteenweg 68, 3390 Tielt
Diestersteenweg, 3390 Tielt

Detailkaarten recht van voorkoop pagina 6

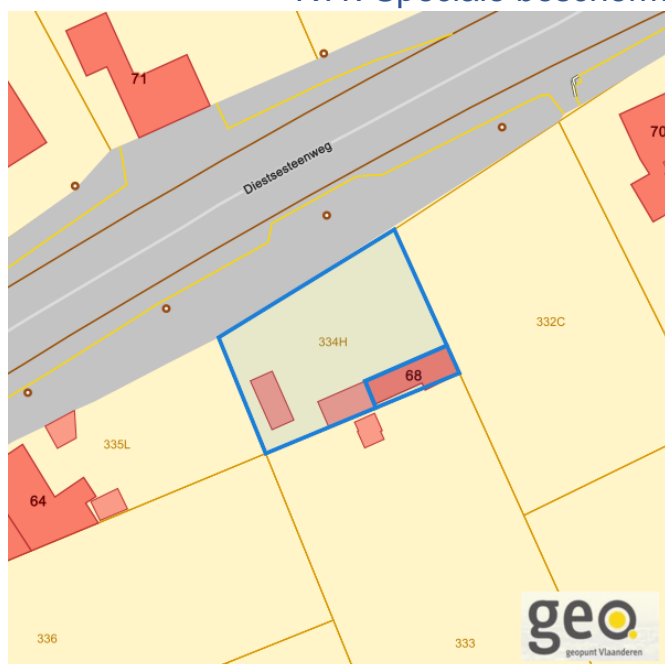
Rvv: Vlaams Ecologisch Network



RVV Vlaams Ecologisch Network

www.geopunt.be

Rvv: Speciale beschermingszones natuur



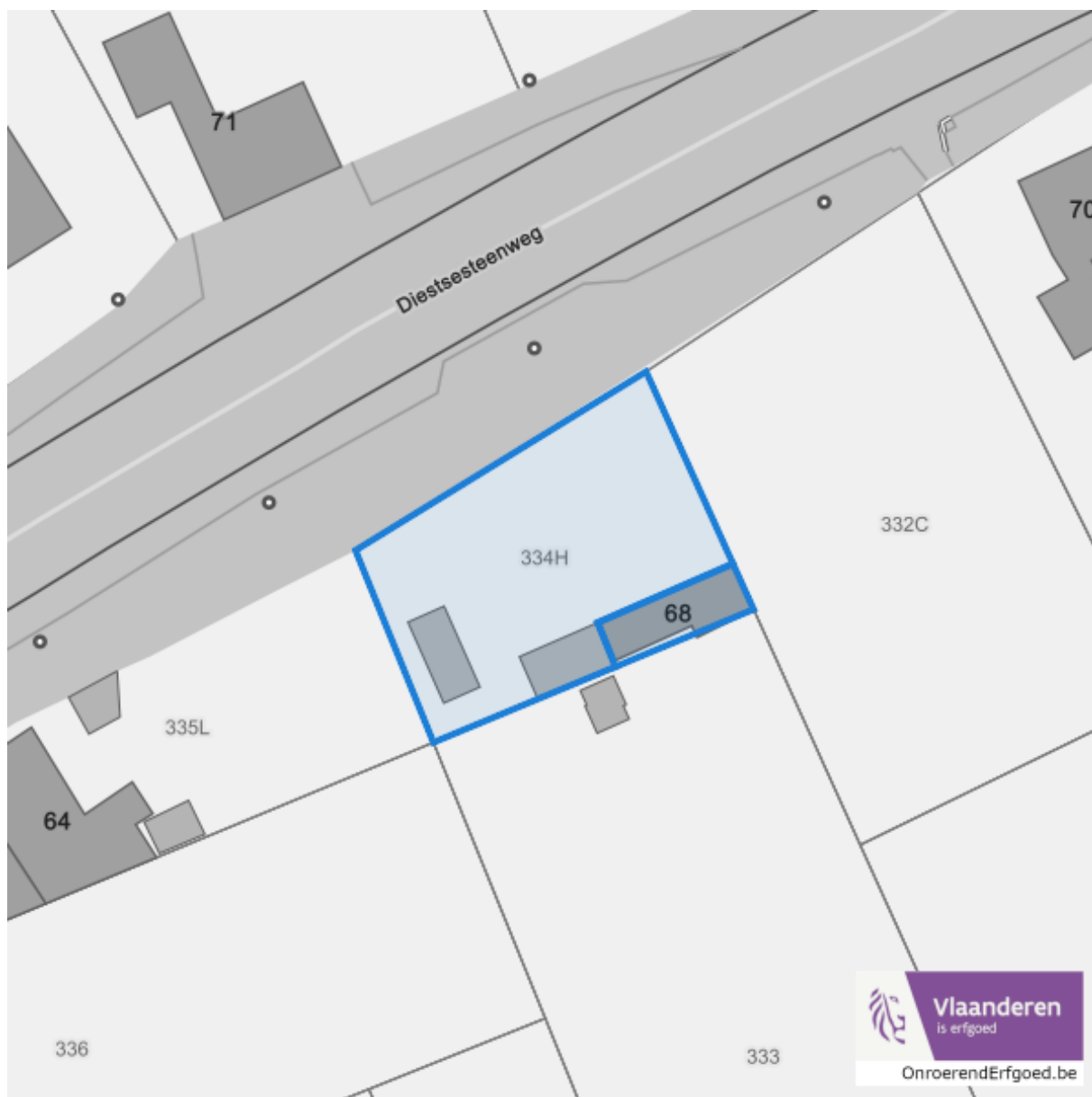
RVV Speciale beschermingszone natuur

www.geopunt.be

Dossier: 00-06-5347/001

Diestsesteenweg 68, 3390 Tielt
Diestersteenweg, 3390 Tielt

Beschermd onroerend erfgoed



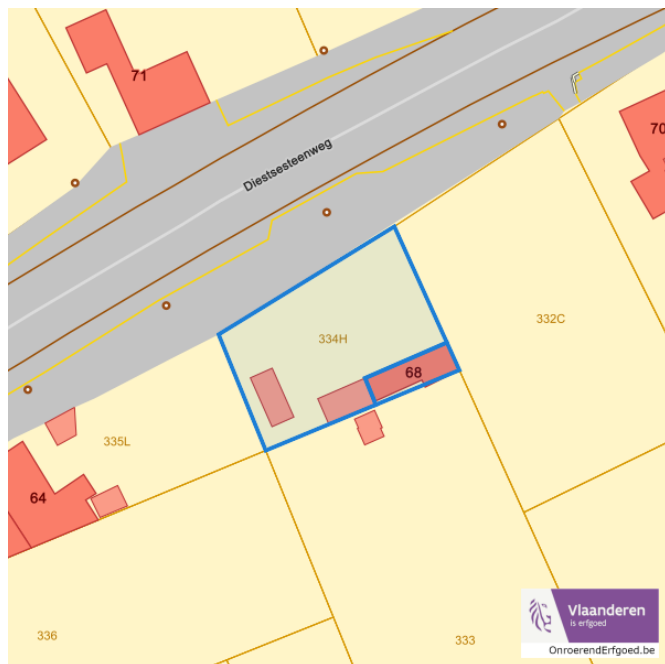
Dossier: 00-06-5347/001

Diestsesteenweg 68, 3390 Tielt
Diestersteenweg, 3390 Tielt

Detailkaarten beschermd onroerend erfgoed

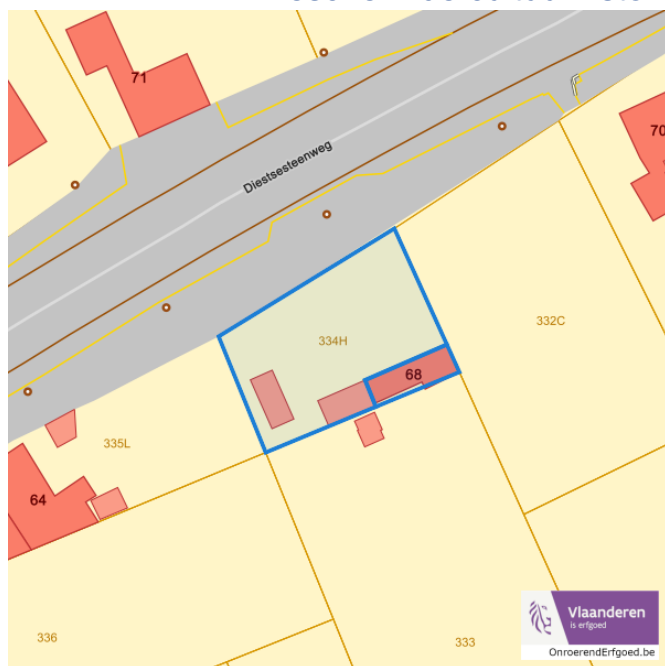
Detailkaarten beschermd onroerend erfgoed pagina 1

Beschermd archeologische sites



■ Beschermd archeologische site

Beschermd cultuurhistorische landschappen



■ Beschermd landschap

Dossier: 00-06-5347/001

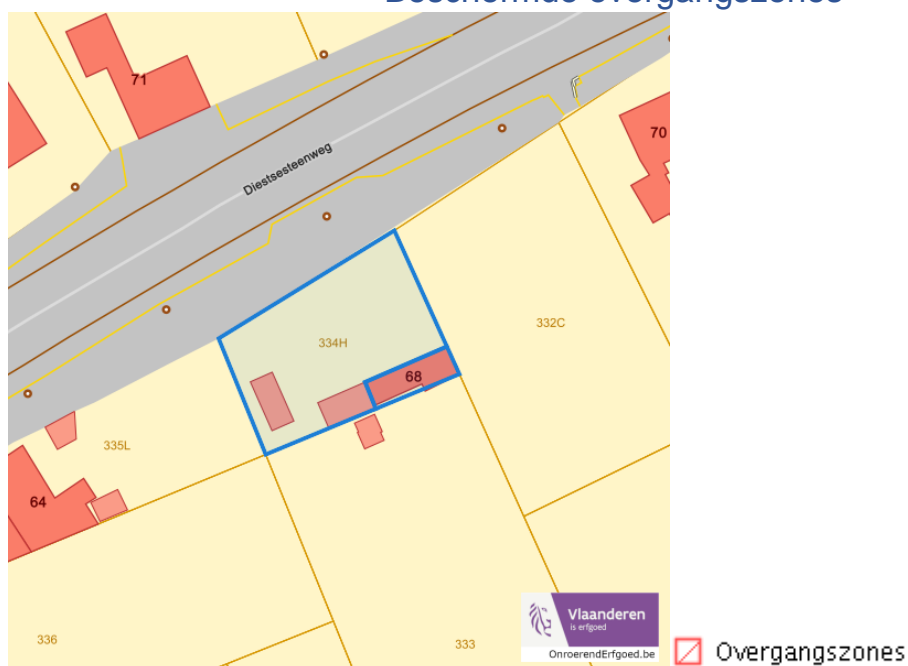
Diestsesteenweg 68, 3390 Tielt
Diestersteenweg, 3390 Tielt

Detailkaarten beschermd onroerend erfgoed pagina 2

Beschermd monumenten



Beschermd overgangszones

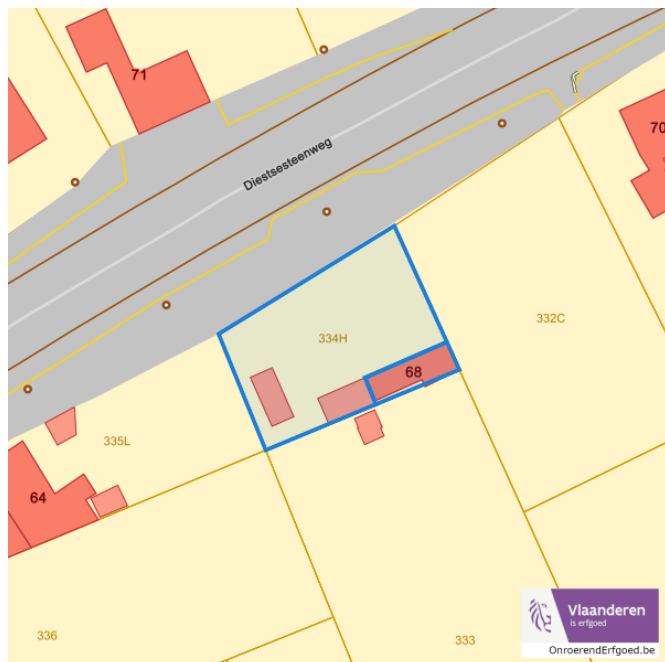



Dossier: 00-06-5347/001

Diestsesteenweg 68, 3390 Tielt
Diestersteenweg, 3390 Tielt

Detailkaarten beschermd onroerend erfgoed pagina 3

Beschermdde stads en dorpsgezichten

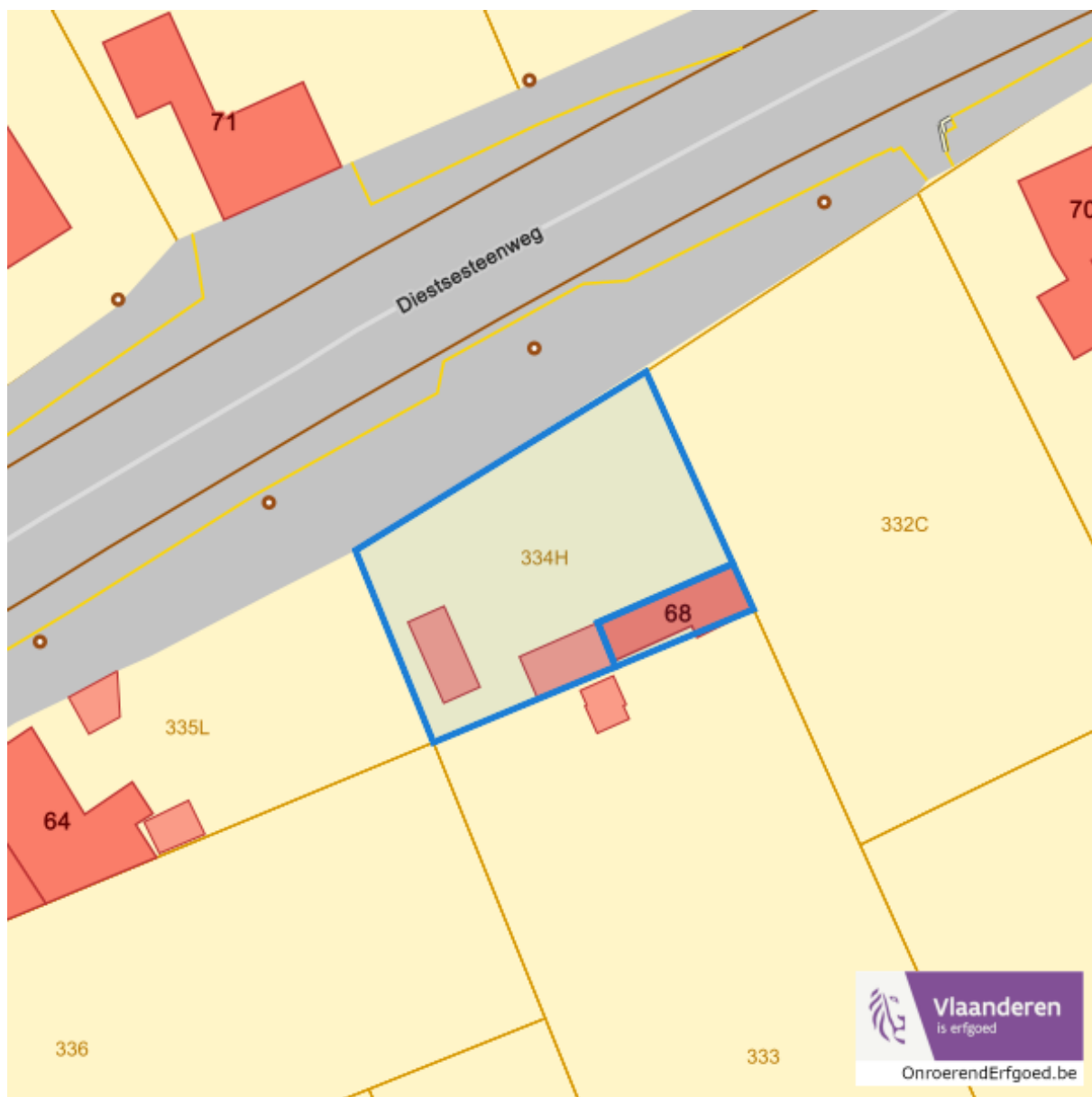


 Beschermd stads- en dorpsgezicht

Dossier: 00-06-5347/001

Diestsesteenweg 68, 3390 Tielt
Diestersteenweg, 3390 Tielt

Vastgestelde inventarissen



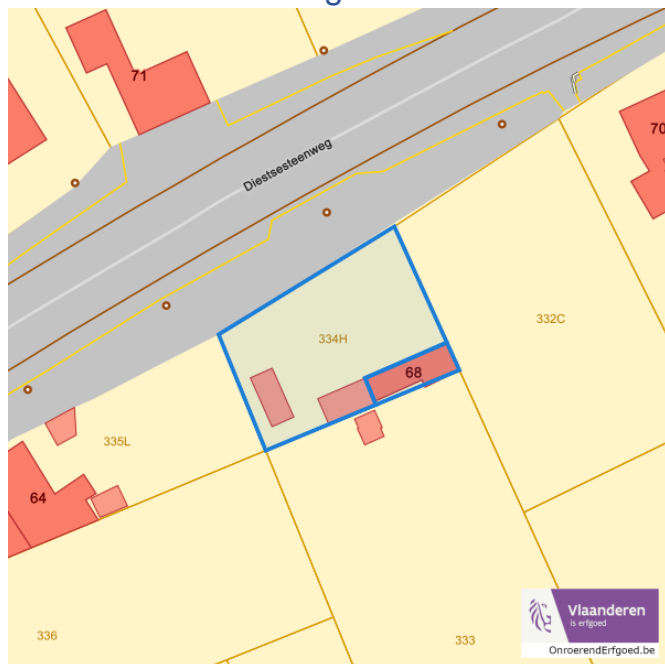
Dossier: 00-06-5347/001

Diestsesteenweg 68, 3390 Tielt
 Diestersteenweg, 3390 Tielt

Detailkaarten vastgestelde inventarissen

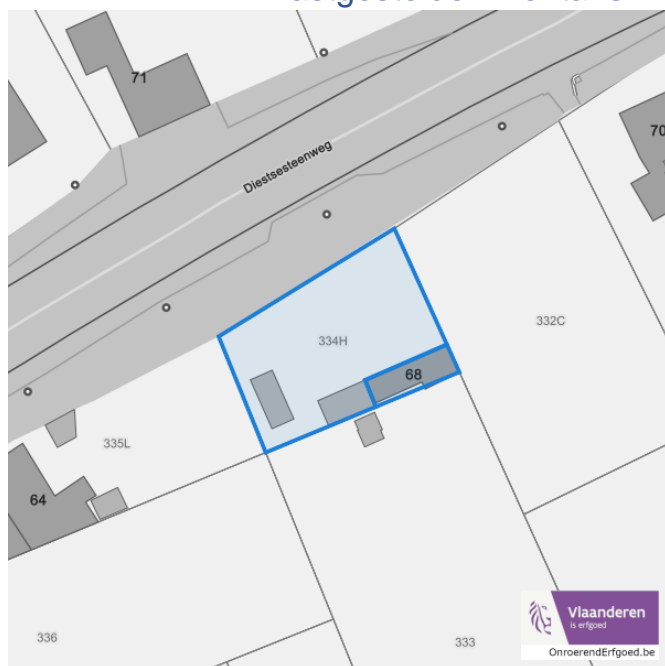
Detailkaarten vastgestelde inventaris pagina 1

Vastgestelde inventaris: Archeologische zones



Vastgestelde afgebakende archeologische zone

Vastgestelde inventaris: Bouwkundig erfgoed



Item uit de vastgestelde inventaris bouwkundig erfgoed

Dossier: 00-06-5347/001

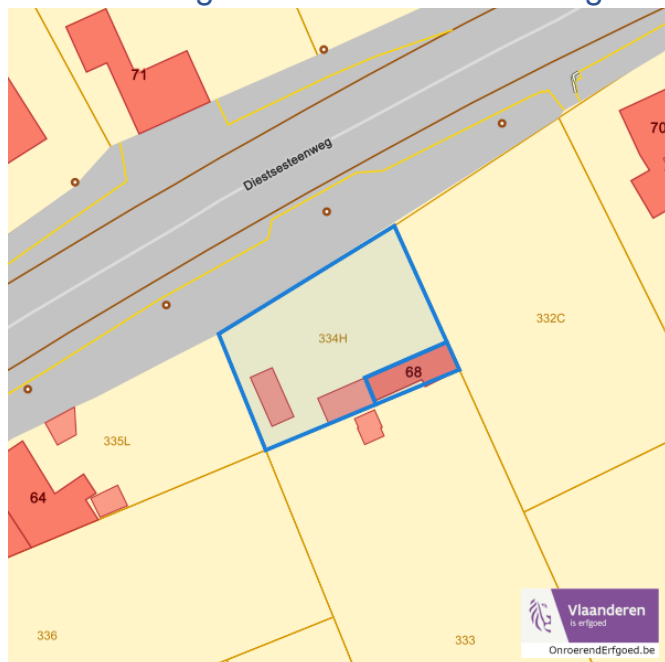
Diestsesteenweg 68, 3390 Tielt
Diestersteenweg, 3390 Tielt

Dossier: 00-06-5347/001

Diestsesteenweg 68, 3390 Tielt
Diestersteenweg, 3390 Tielt

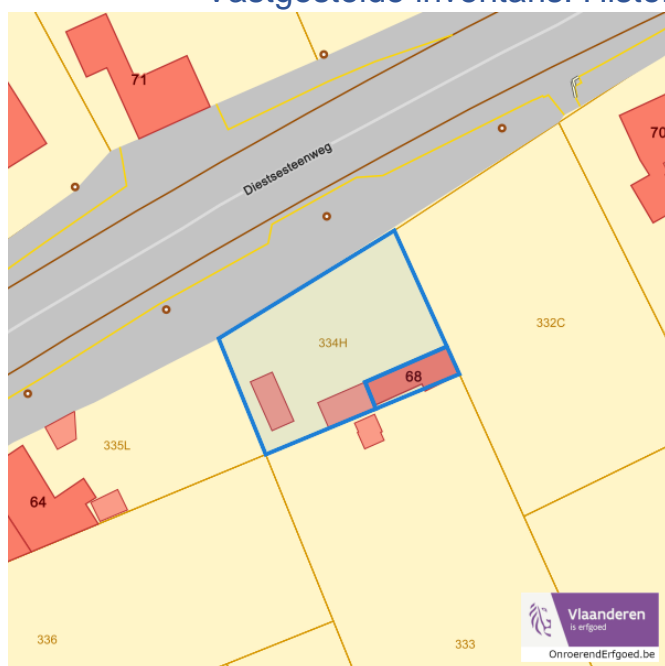
Detailkaarten vastgestelde inventaris pagina 2

Vastgestelde inventaris: Houtige beplanting met erfgoedwaarde



■ Vastgestelde inventaris houtig erfgoed

Vastgestelde inventaris: Historische tuinen en parken



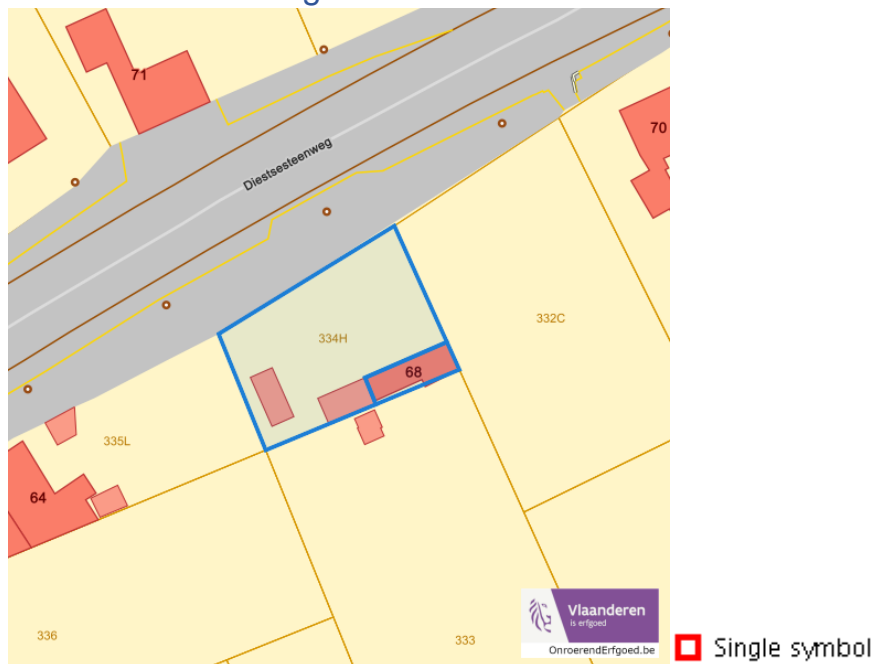
■ Vastgestelde inventaris park en tuin

Dossier: 00-06-5347/001

Diestsesteenweg 68, 3390 Tielt
Diestersteenweg, 3390 Tielt

Detailkaarten vastgestelde inventaris pagina 3

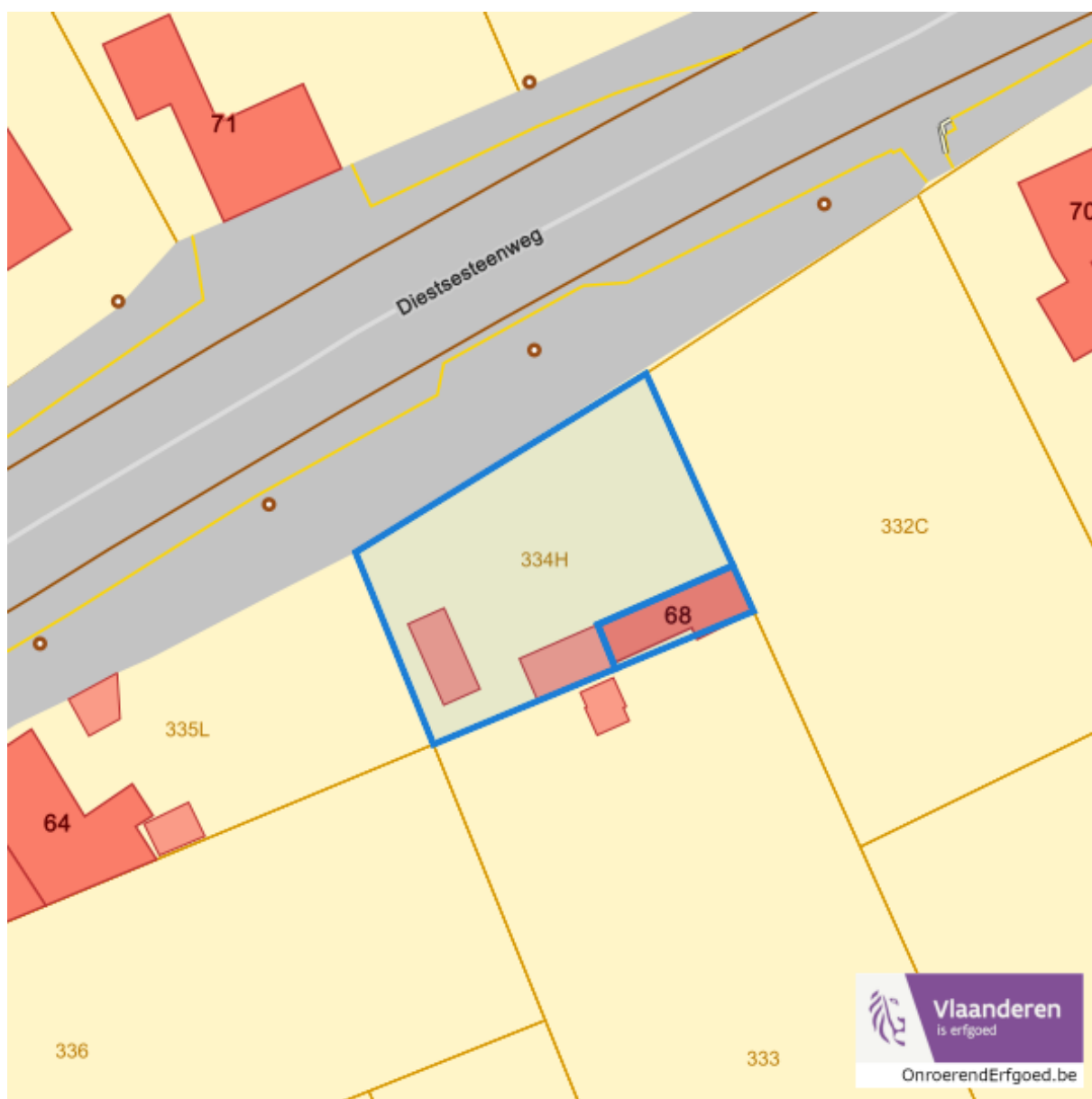
Vastgestelde inventaris: Relicten landschapsatlas



Dossier: 00-06-5347/001

Diestsesteenweg 68, 3390 Tielt
Diestersteenweg, 3390 Tielt

Wetenschappelijke inventarissen



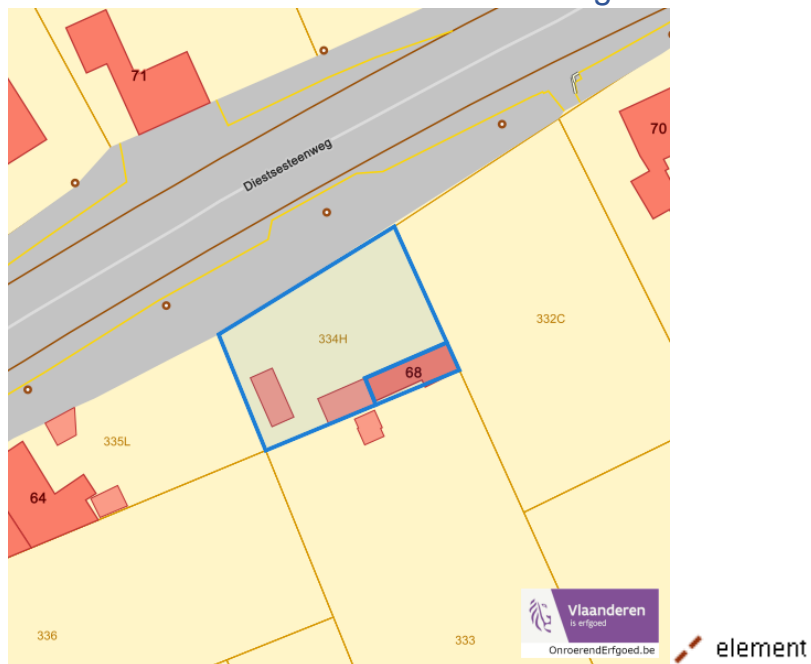
Dossier: 00-06-5347/001

Diestsesteenweg 68, 3390 Tielt
Diestersteenweg, 3390 Tielt

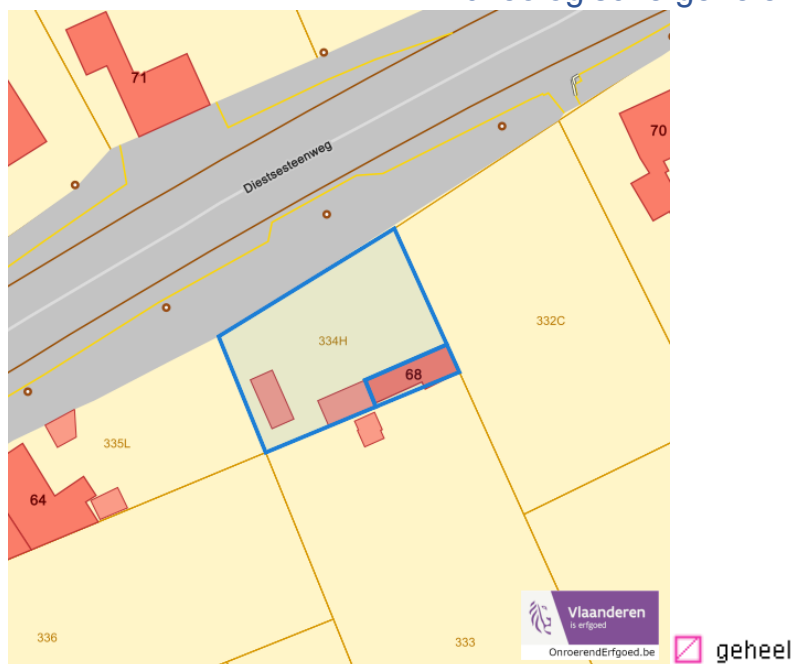
Detailkaarten wetenschappelijke inventarissen

Detailkaarten wetenschappelijke inventarissen pagina 1

Bouwkundige elementen



Archeologische gehelen

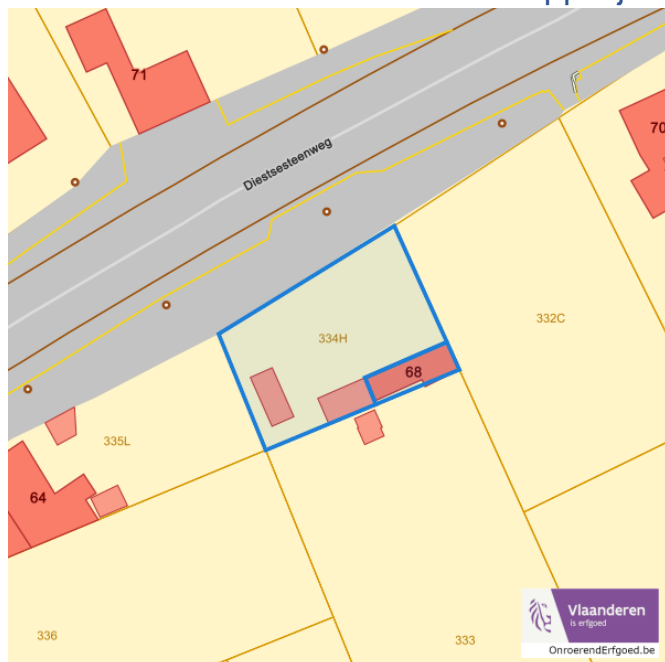


Dossier: 00-06-5347/001

Diestsesteenweg 68, 3390 Tielt
Diestersteenweg, 3390 Tielt

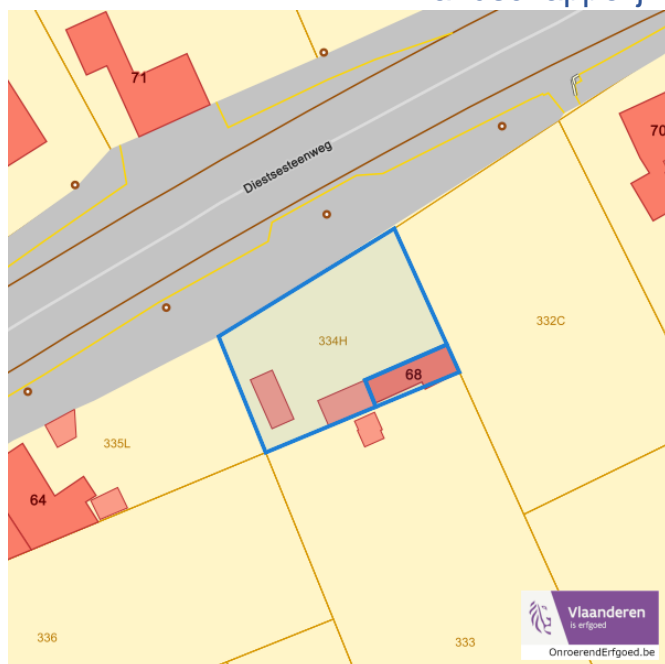
Detailkaarten wetenschappelijke inventarissen pagina 2

Landschappelijke elementen



element

Landschappelijke gehelen

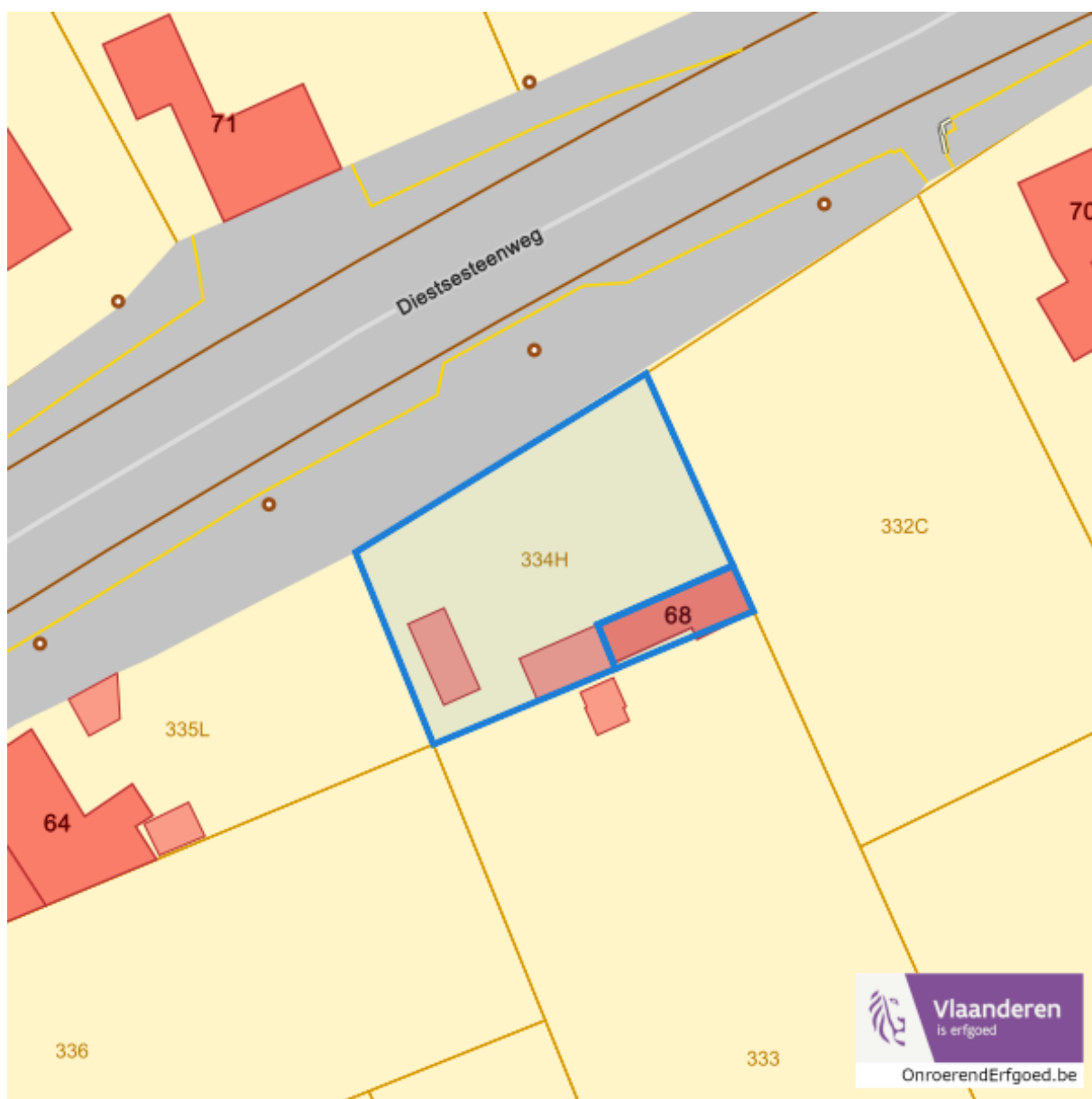


geheel

Dossier: 00-06-5347/001

Diestsesteenweg 68, 3390 Tielt
Diestersteenweg, 3390 Tielt

Unesco werelderfgoed

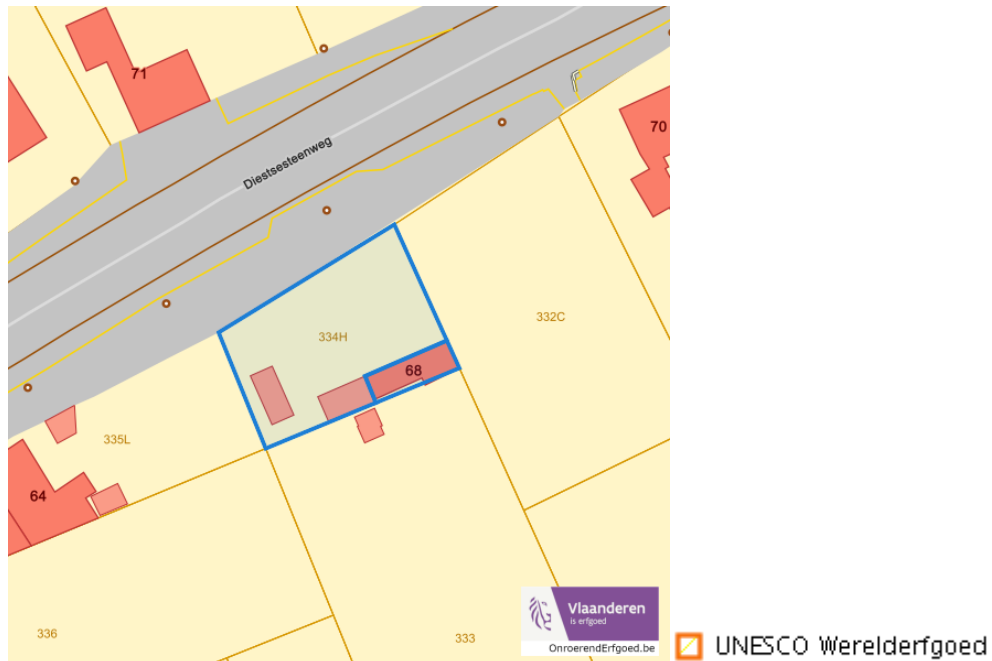


Dossier: 00-06-5347/001

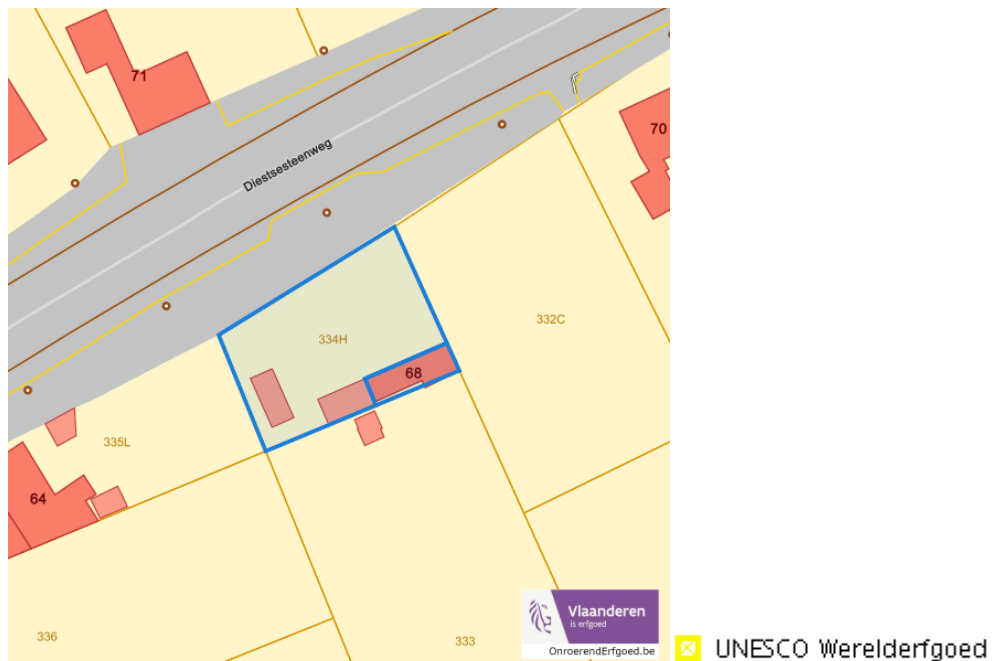
Diestsesteenweg 68, 3390 Tielt
Diestersteenweg, 3390 Tielt

Detailkaarten Unesco werelderfgoed

Unesco: Bufferzones



Unesco: Kernzones

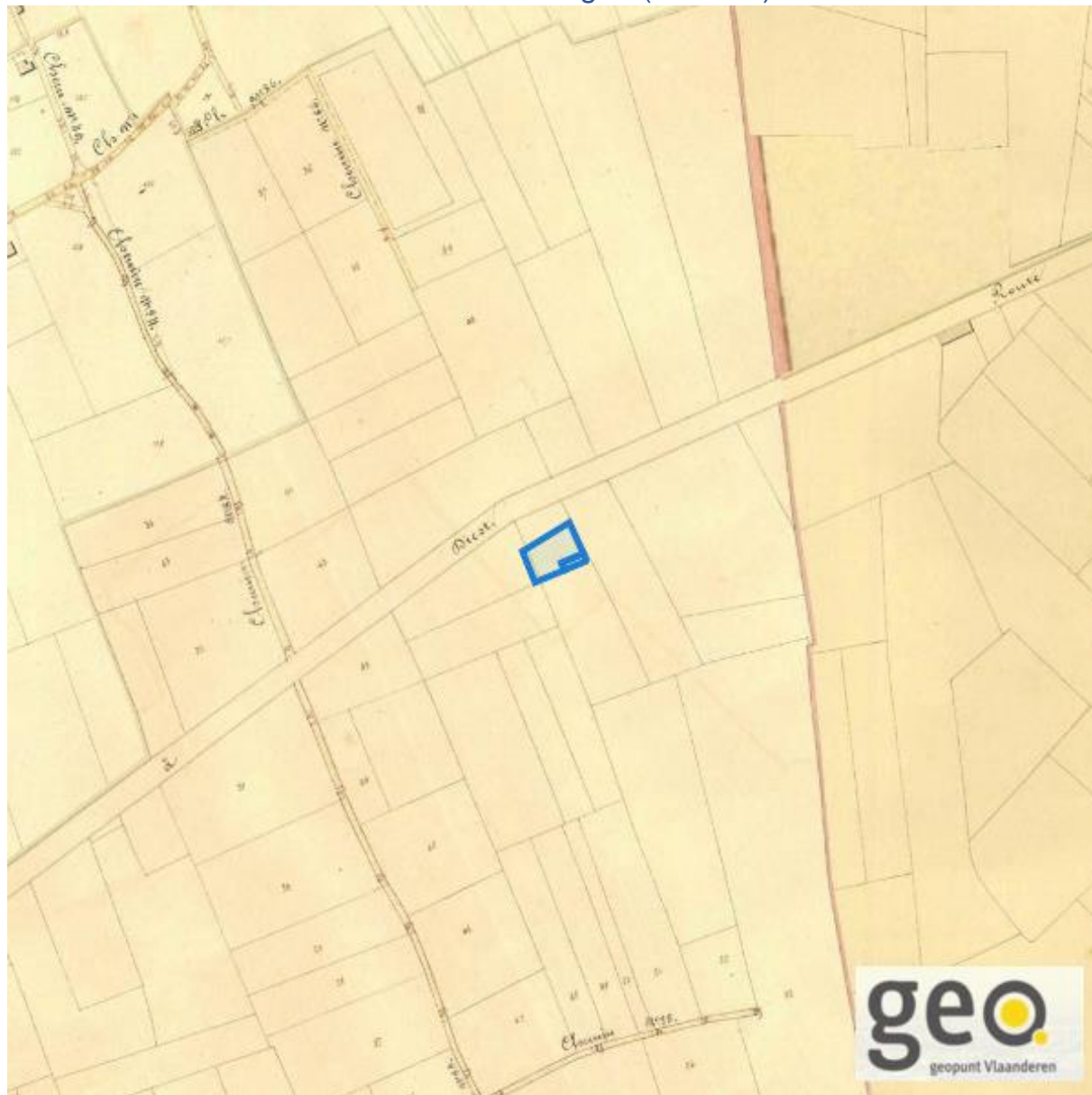


Dossier: 00-06-5347/001

Diestsesteenweg 68, 3390 Tielt
Diestersteenweg, 3390 Tielt

Historische kaarten

Atlas der Buurtwegen (ca 1840)



www.geopunt.be

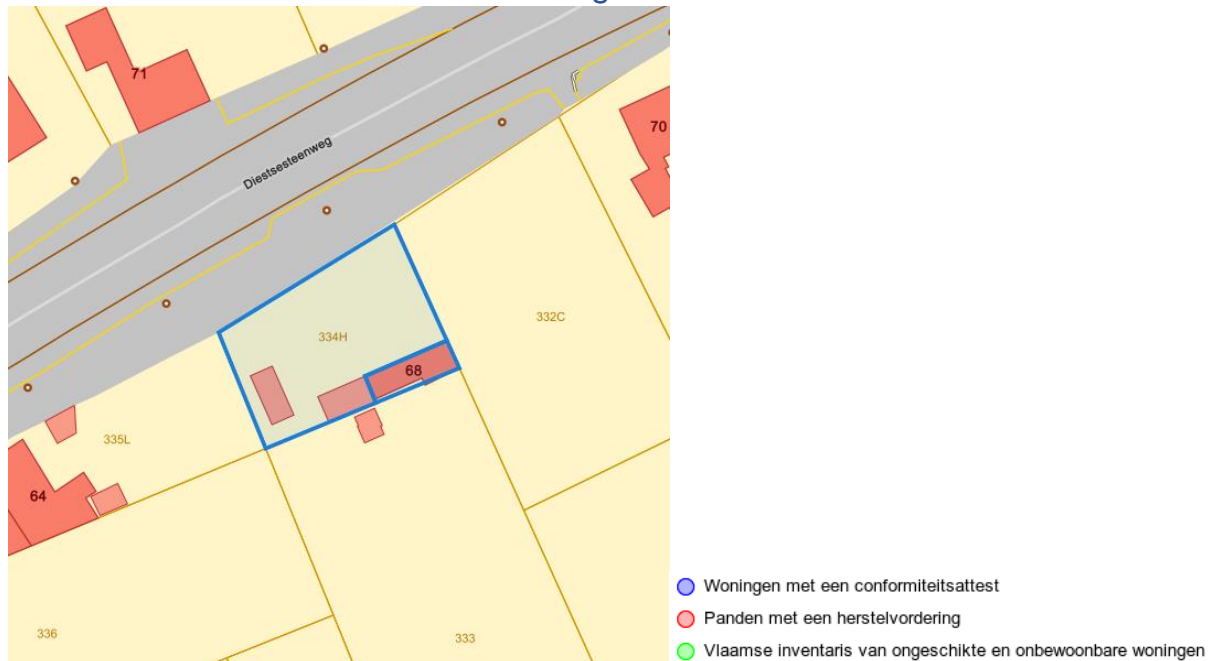
Dossier: 00-06-5347/001

Document: DC à la carte - VLANED - DC
Kaarten: 16/04/2024 - 9mejl8yrnxz4l86wcau9q4v4drk8t4m82l5o4ow

Diestsesteenweg 68, 3390 Tielt
 Diestersteenweg, 3390 Tielt

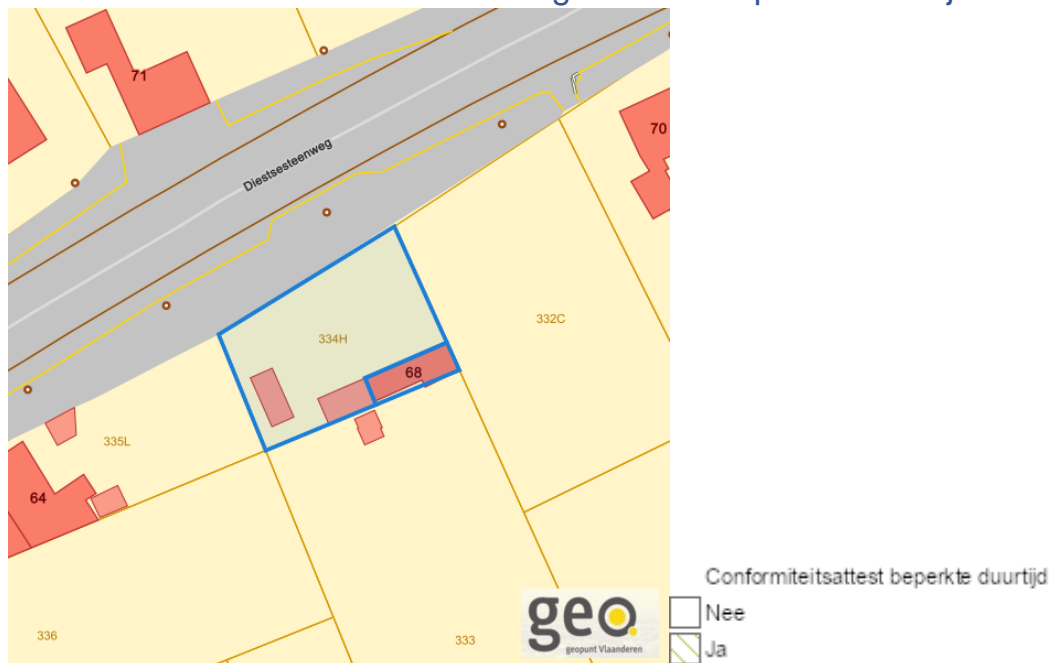
Wonen

Woningkwaliteit



www.geopunt.be

Conformiteitsattest gemeente beperkte duurtijd

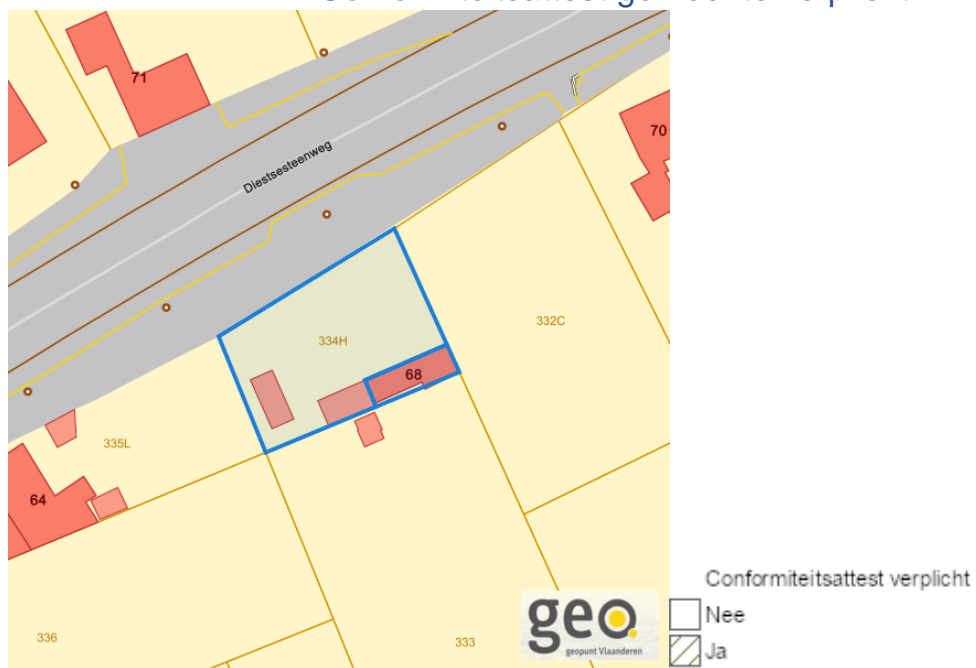


www.geopunt.be

Dossier: 00-06-5347/001

Diestsesteenweg 68, 3390 Tielt
Diestersteenweg, 3390 Tielt

Conformiteitsattest gemeente verplicht



www.geopunt.be

Dossier: 00-06-5347/001