

DC à la carte



Schoolstraat 22, 3380 Bunsbeek
24018C0154/00N005

Locatie

Omgeving

Kadaster

Gewestplan

Water

Natuur

Recht van voorkoop

Beschermd onroerend erfgoed

Vastgestelde inventarissen

Wetenschappelijke inventarissen

Unesco werelderfgoed

Historische kaarten

Wonen

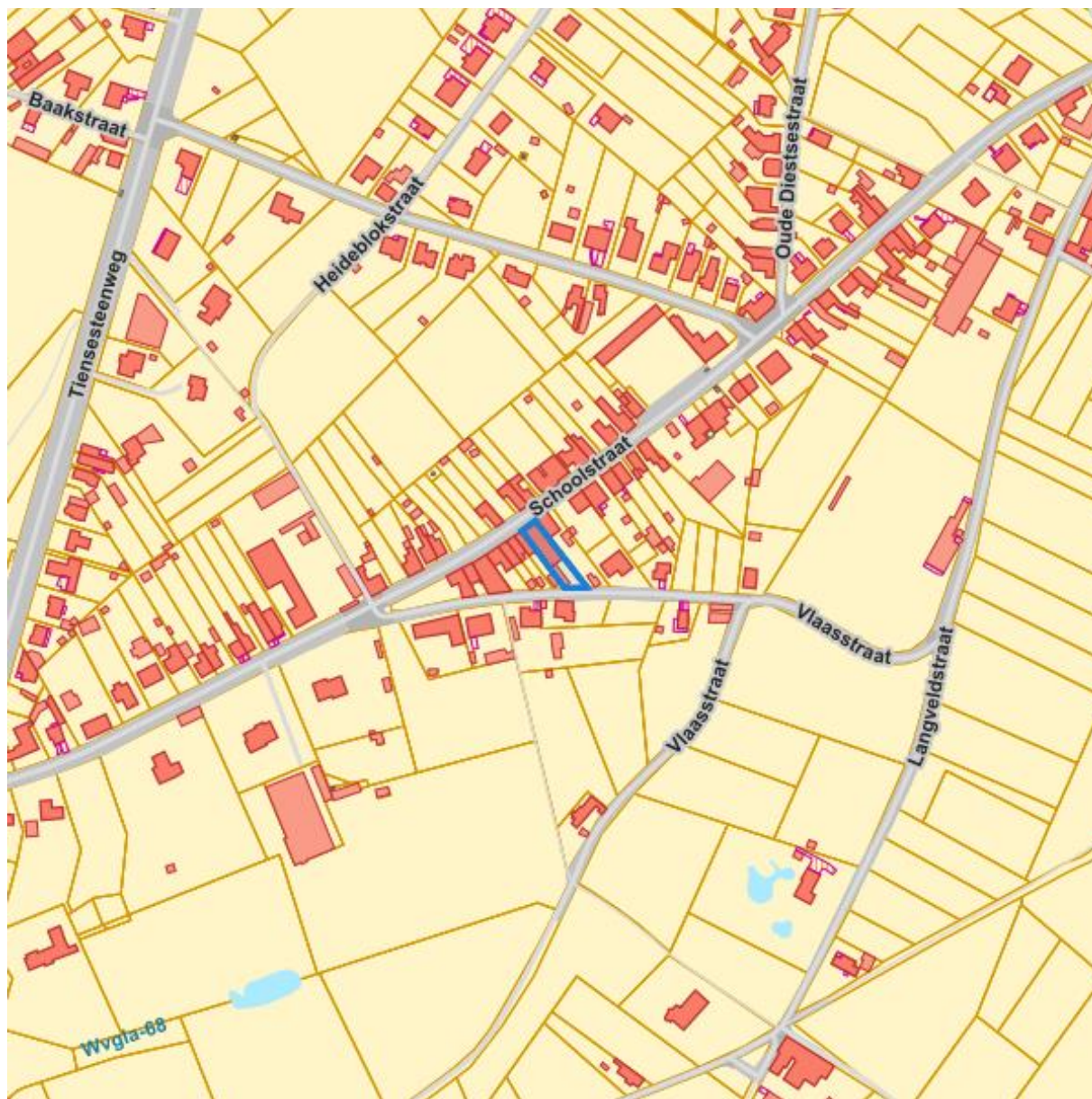
Dossier: 00-06-3983/001

Locatie



Dossier: 00-06-3983/001

Omgeving



Dossier: 00-06-3983/001

Kadaster

Meest recente toestand



eservices.minfin.fgov.be

Dossier: 00-06-3983/001

Fiscale toestand



eservices.minfin.fgov.be

Gewestplan



www.geopunt.be
Gewestplan legende

Dossier: 00-06-3983/001

Document: DC à la carte - VLANED - DC
Kaarten: 18/07/2023 - 4944isx4xe9q7t06e0nesi4lp5gwipp8kth97wqi

Water

Overstromingsgevoelige gebieden pluviaal (door hevige neerslag)



- A - Geen overstroming gemodelleerd
- B - Kleine kans op overstromingen onder klimaatverandering
- C - Kleine kans op overstromingen
- D - Middelgrote kans op overstromingen

Overstromingsgevoelige gebieden fluviaal (uit waterlopen)



- A - Geen overstroming gemodelleerd
- B - Kleine kans op overstromingen onder klimaatverandering
- C - Kleine kans op overstromingen
- D - Middelgrote kans op overstromingen

Overstromingsgevoelige gebieden vanuit de zee



- A - Geen overstroming gemodelleerd
- B - Kleine kans op overstromingen onder klimaatverandering
- C - Kleine kans op overstromingen
- D - Middelgrote kans op overstromingen

Signaalgebieden

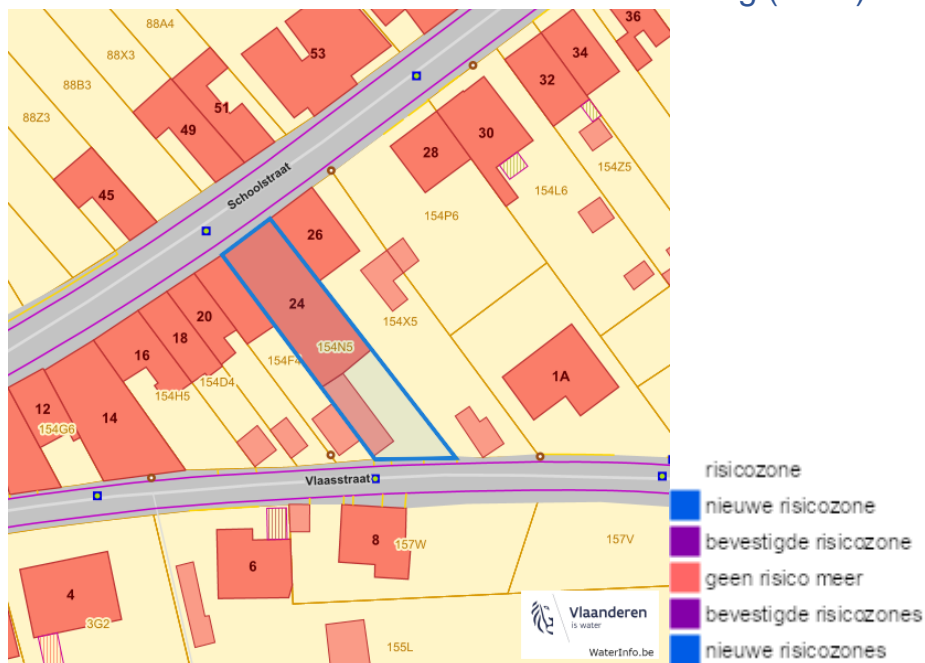


- Categorie
- Bouwvrije opgave
 - Verscherpte watertoets

Recent overstromde gebieden (2017)



Risicozones overstroming (2017)



Schoolstraat 22, 3380 Bunsbeek

Van nature overstroombare gebieden

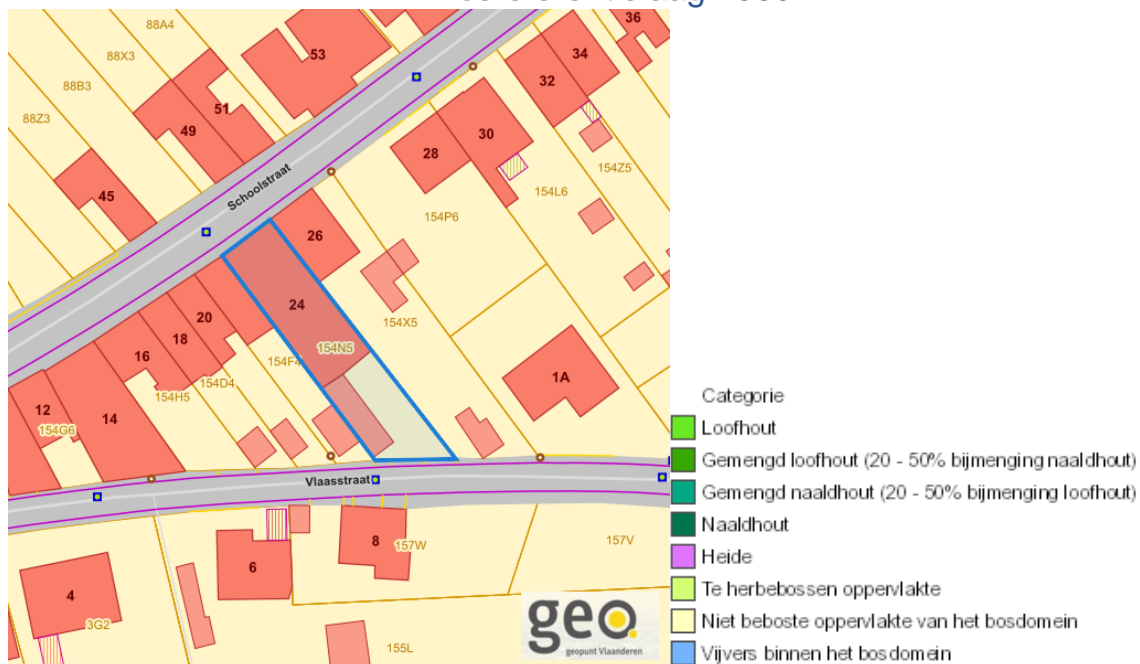


Dossier: 00-06-3983/001

Document: DC à la carte - VLANED - DC
Kaarten: 18/07/2023 - 4944isx4xe9q7t06e0nesi4lp5gwipp8kth97wqi

Natuur

Bosreferentielaag 2000

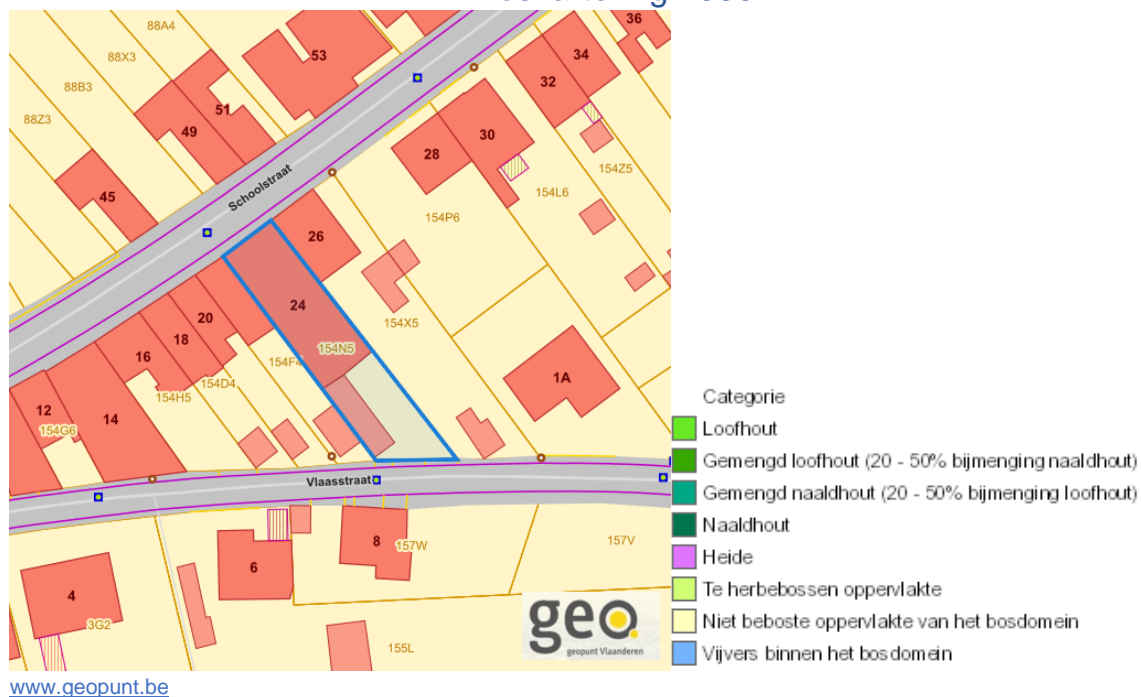


Groenkaart Vlaanderen (2021)

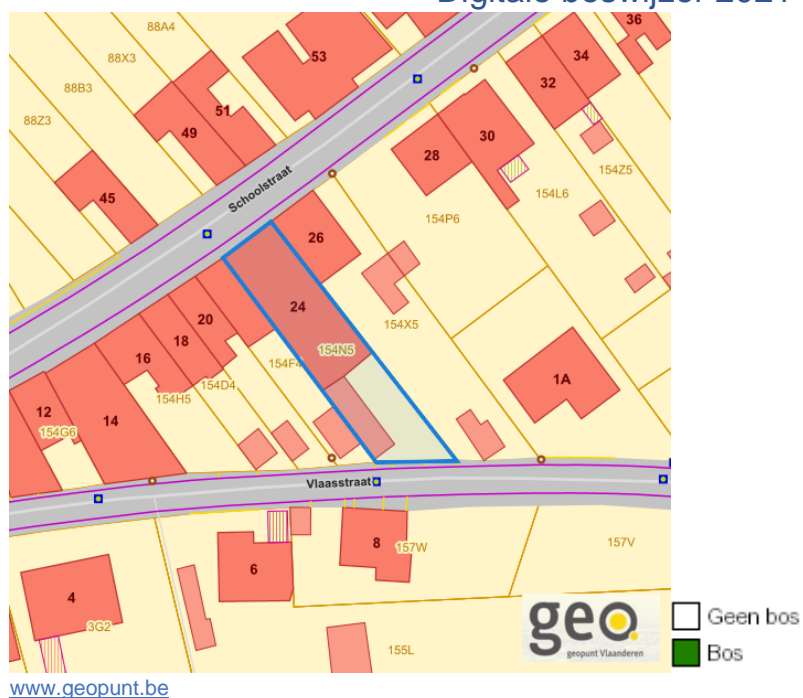


Schoolstraat 22, 3380 Bunsbeek

Boskartering 1990



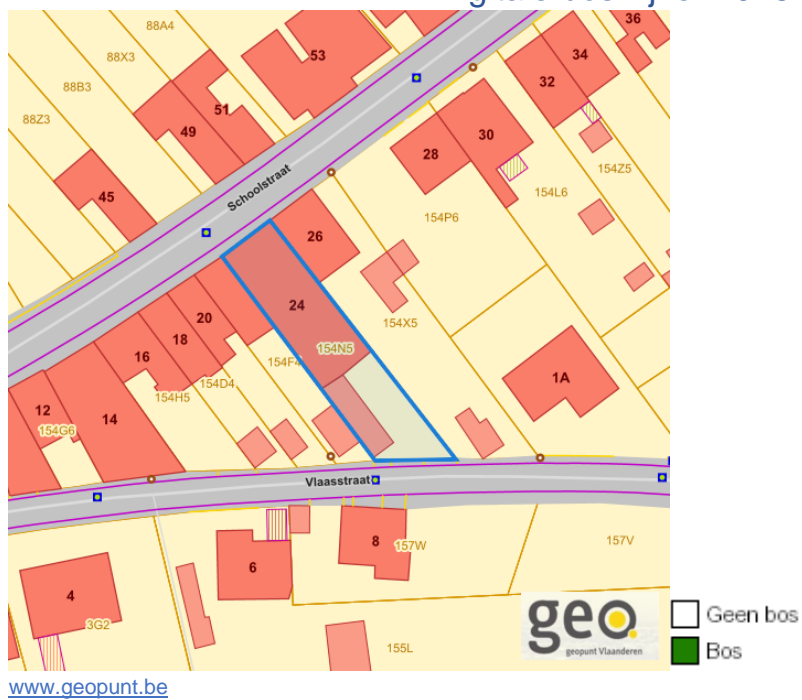
Digitale boswijzer 2021



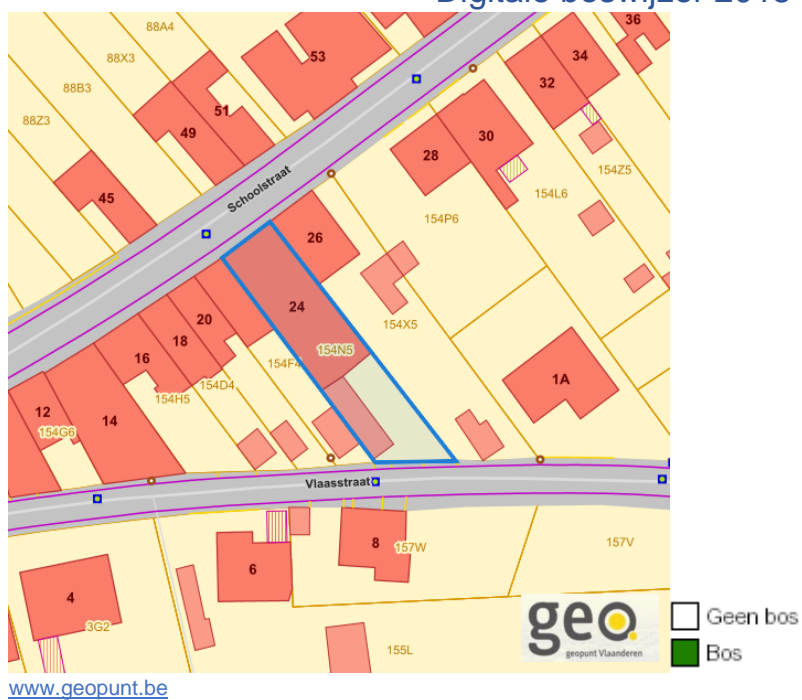
Dossier: 00-06-3983/001

Schoolstraat 22, 3380 Bunsbeek

Digitale boswijzer 2018



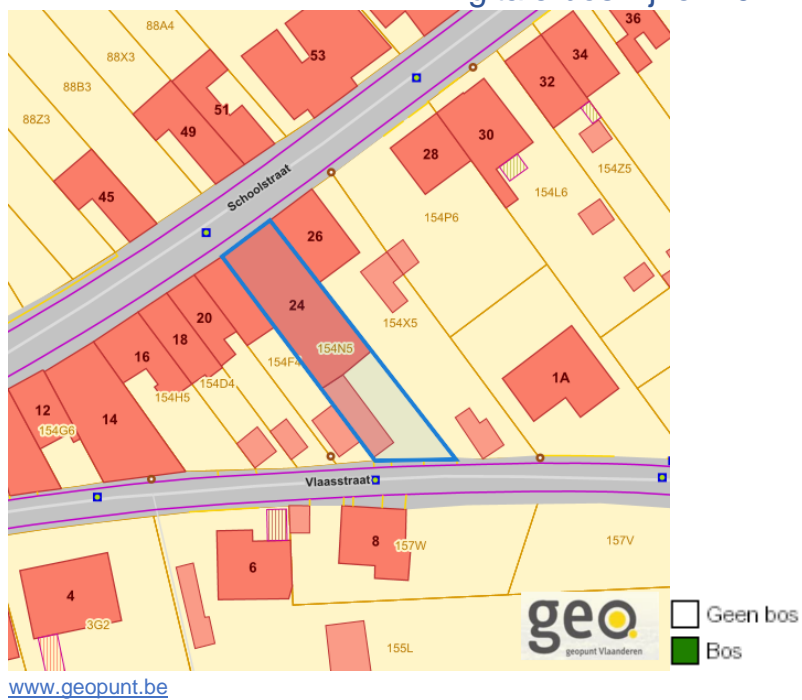
Digitale boswijzer 2015



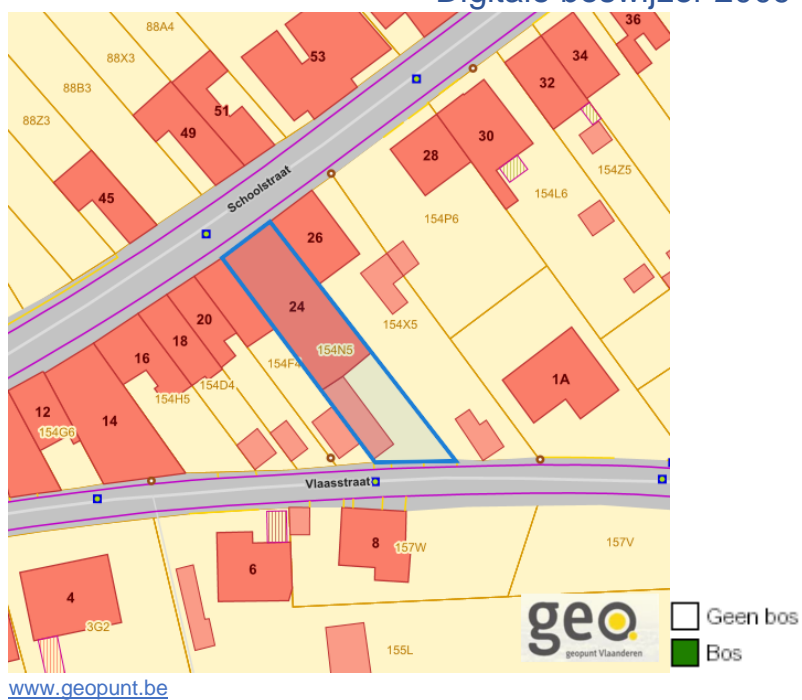
Dossier: 00-06-3983/001

Schoolstraat 22, 3380 Bunsbeek

Digitale boswijzer 2012

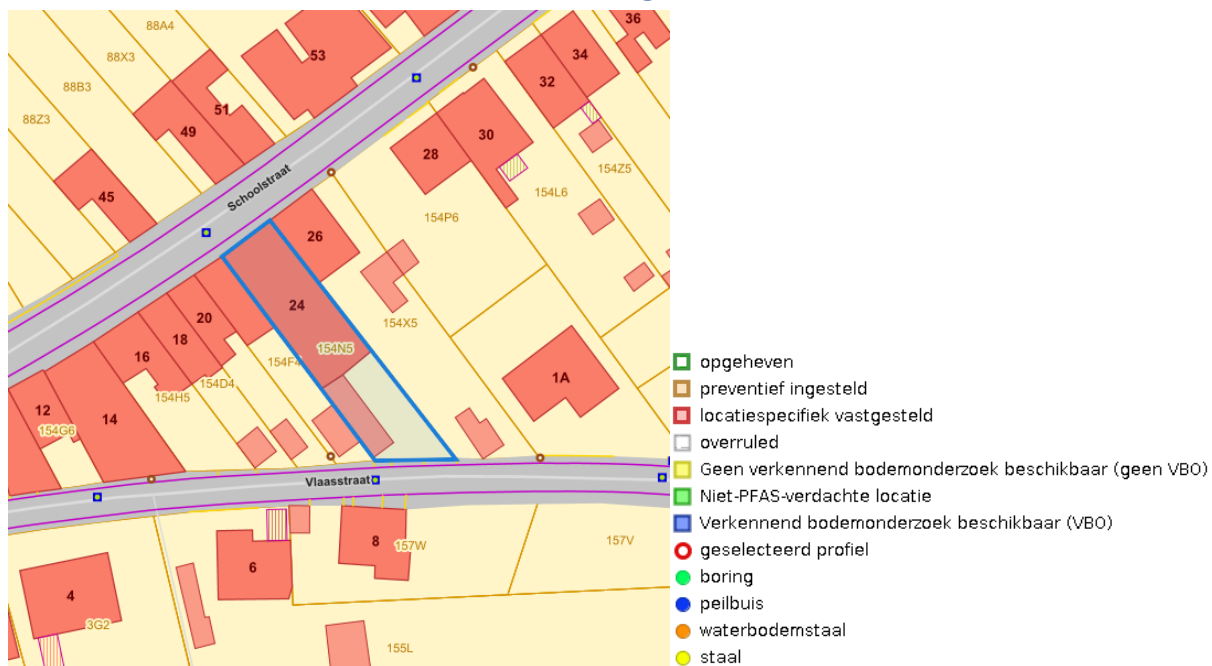


Digitale boswijzer 2009

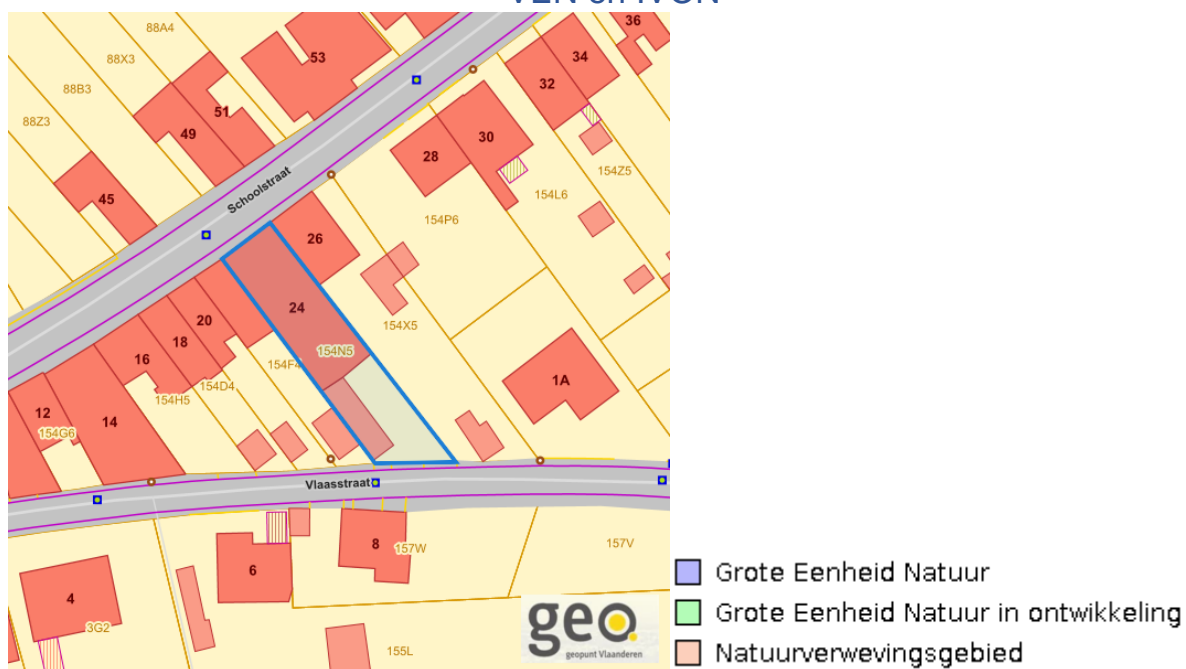


Dossier: 00-06-3983/001

PFAS



VEN en IVON



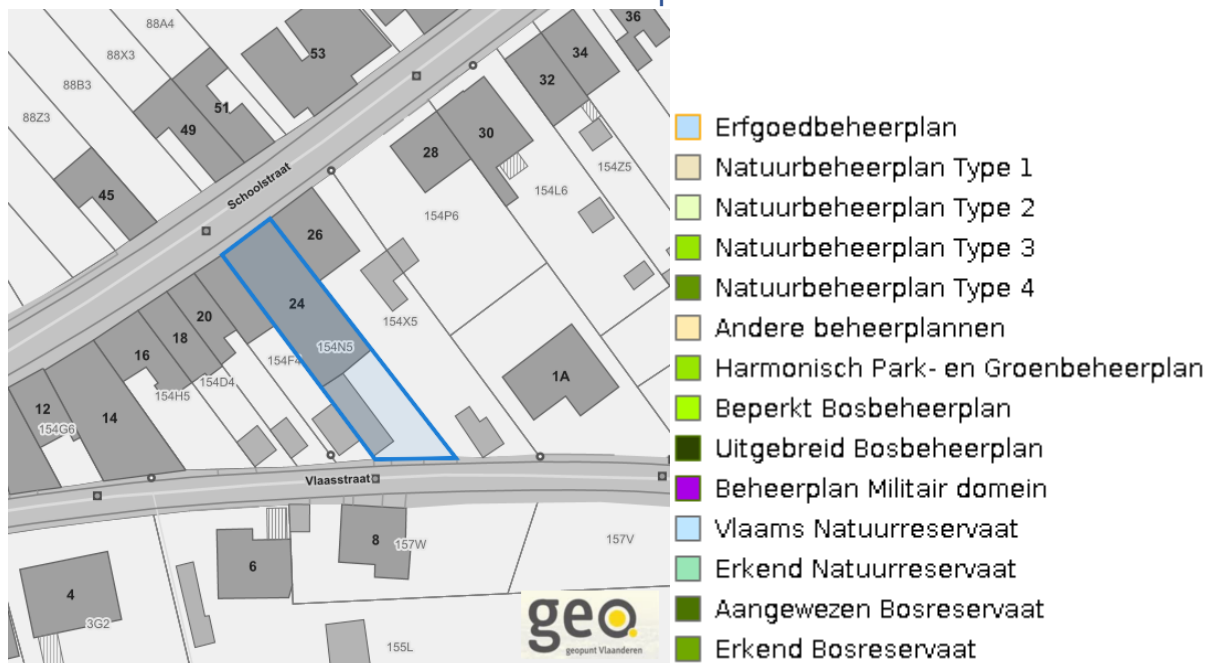
www.geopunt.be

Jachtterreinen



www.geopunt.be

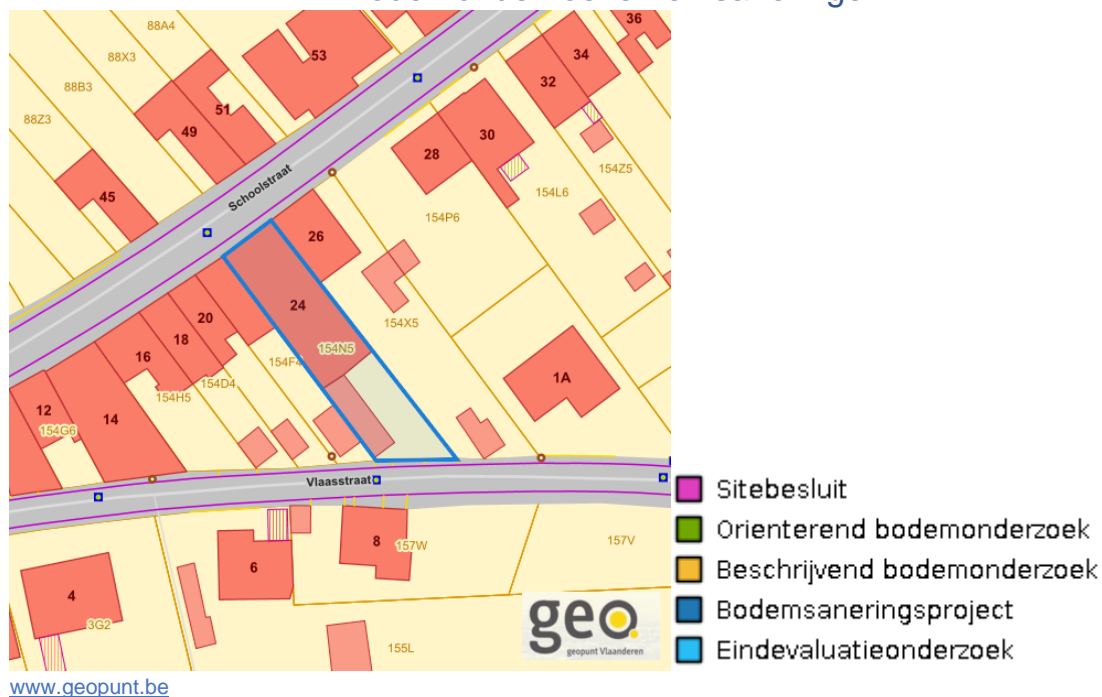
Natuurbeheerplannen



www.geopunt.be

Schoolstraat 22, 3380 Bunsbeek

Bodemonderzoeken en saneringen



Dossier: 00-06-3983/001

Document: DC à la carte - VLANED - DC
Kaarten: 18/07/2023 - 4944isx4xe9q7t06e0nesi4lp5gwipp8kth97wqi

Recht van voorkoop

Vlaams voorkooprecht



www.geopunt.be

Recht van voorkoop afbakening



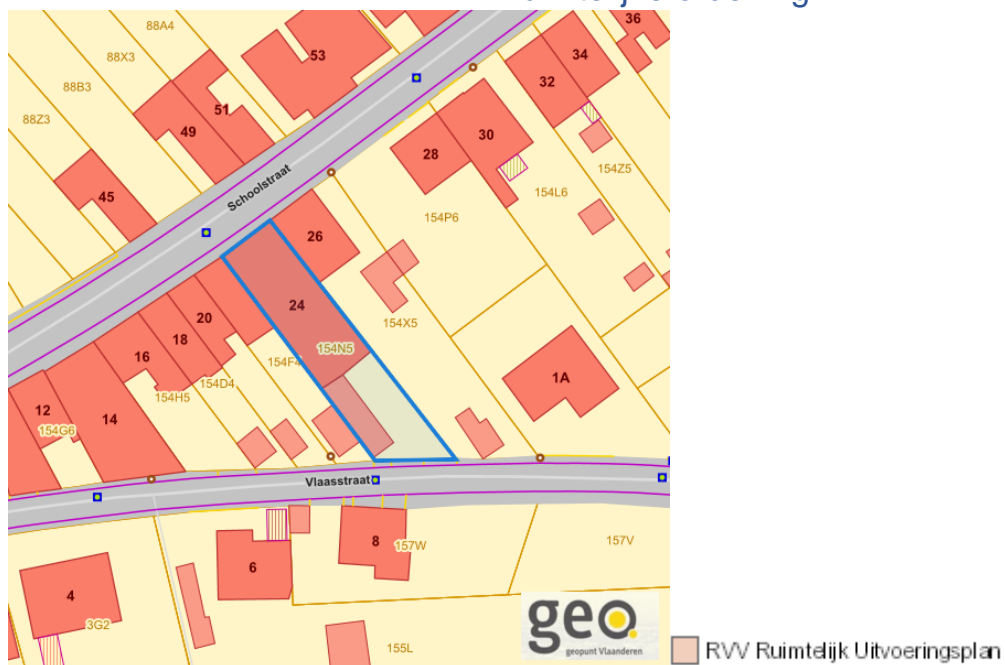
www.geopunt.be

Dossier: 00-06-3983/001

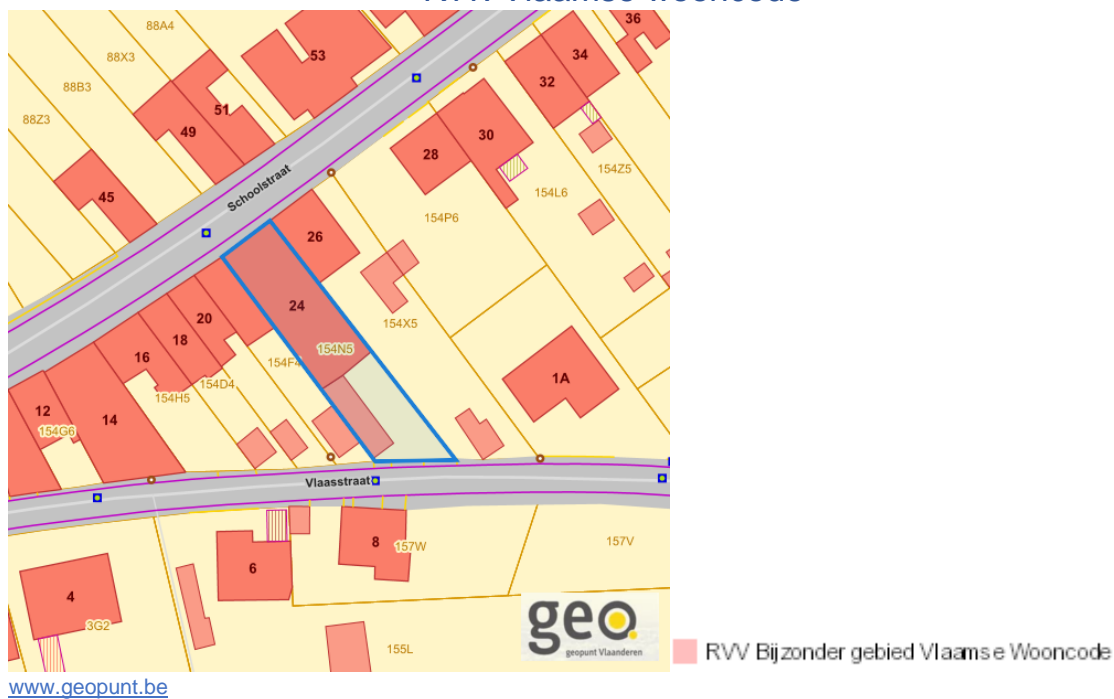
Detailkaarten recht van voorkoop

Detailkaarten recht van voorkoop pagina 1

Rvv: Ruimtelijke ordening



Rvv: Vlaamse wooncode



Dossier: 00-06-3983/001

Schoolstraat 22, 3380 Bunsbeek

Detailkaarten recht van voorkoop pagina 2

Rvv: Ruilverkaveling



www.geopunt.be

Rvv: Havengebieden



www.geopunt.be

Dossier: 00-06-3983/001

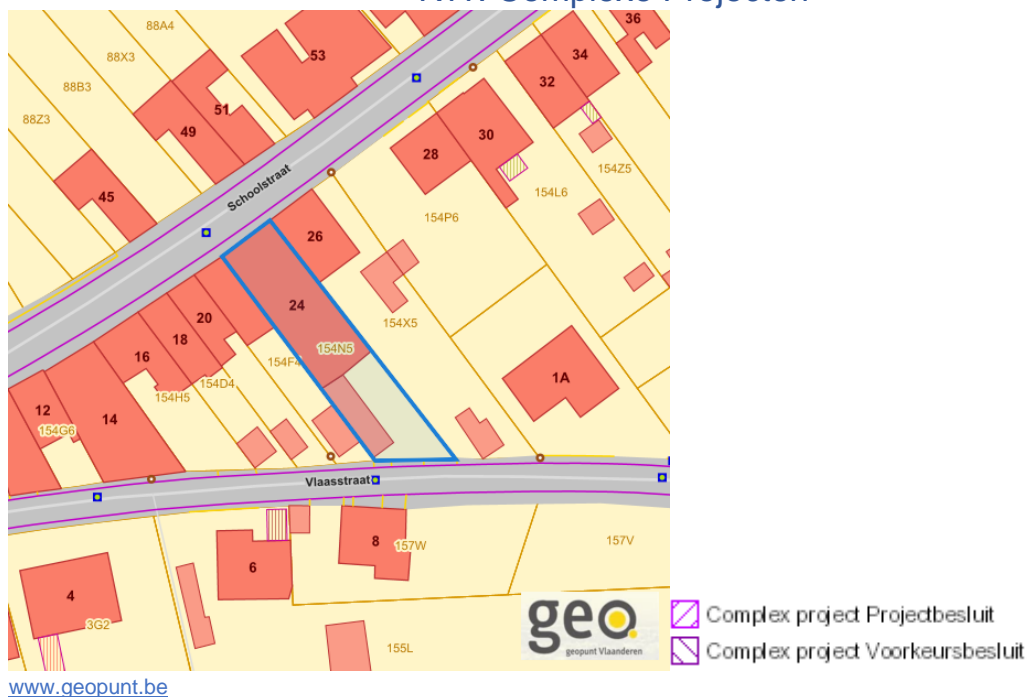
Schoolstraat 22, 3380 Bunsbeek

Detailkaarten recht van voorkoop pagina 3

Rvv: de Vlaamse waterweg



Rvv: Complexe Projecten



Dossier: 00-06-3983/001

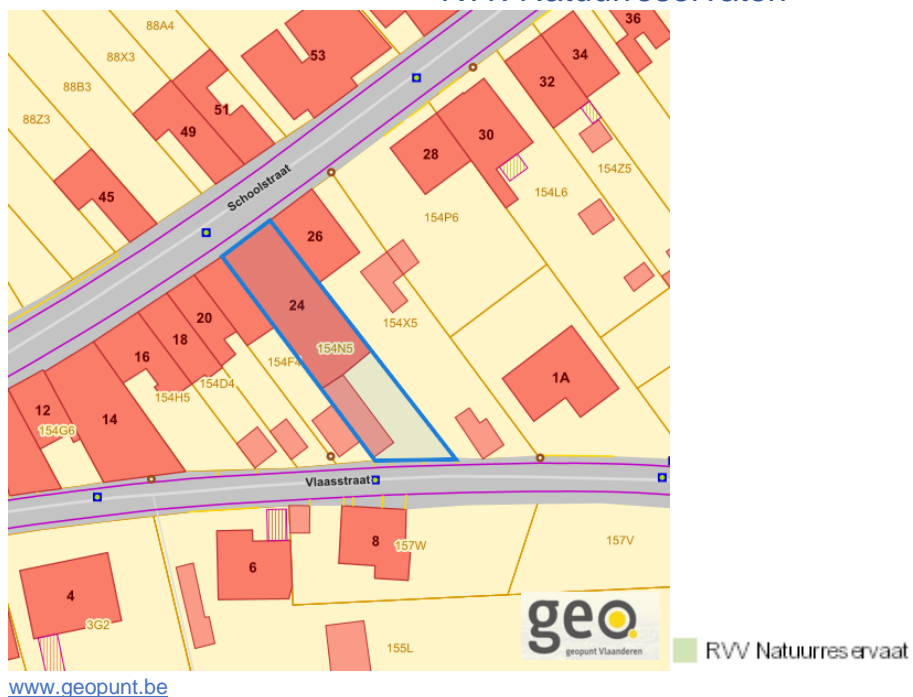
Schoolstraat 22, 3380 Bunsbeek

Detailkaarten recht van voorkoop pagina 4

Rvw: Oeverzones en overstromingsgebieden



Rvw: Natuurreservaten



Dossier: 00-06-3983/001

Schoolstraat 22, 3380 Bunsbeek

Detailkaarten recht van voorkoop pagina 5

Rvv: Landinrichtingsplan en inrichtingsnota



www.geopunt.be

Rvv: Natuurinrichtingsprojecten



www.geopunt.be

Dossier: 00-06-3983/001

Schoolstraat 22, 3380 Bunsbeek

Detailkaarten recht van voorkoop pagina 6

Rvv: Vlaams Ecologisch Network



geo
geopunt Vlaanderen

RVV Vlaams Ecologisch Network

www.geopunt.be

Rvv: Speciale beschermingszones natuur



geo
geopunt Vlaanderen

RVV Speciale beschermingszone natuur

www.geopunt.be

Dossier: 00-06-3983/001

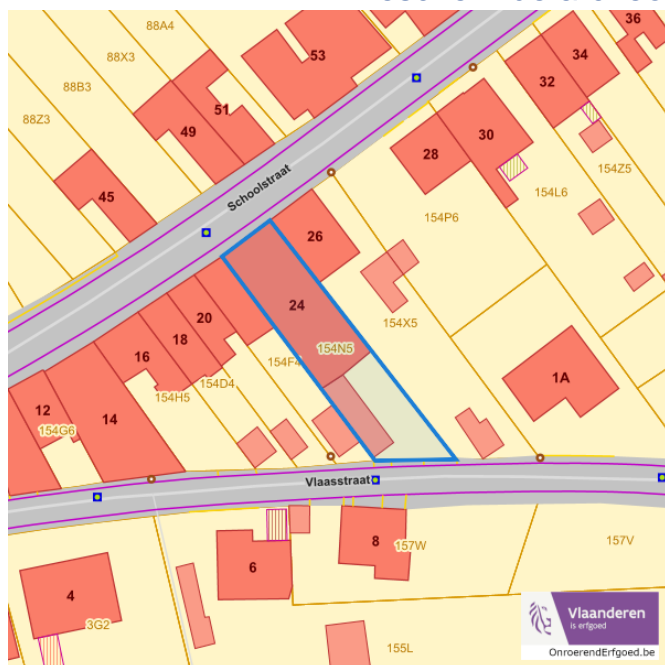
Beschermd onroerend erfgoed



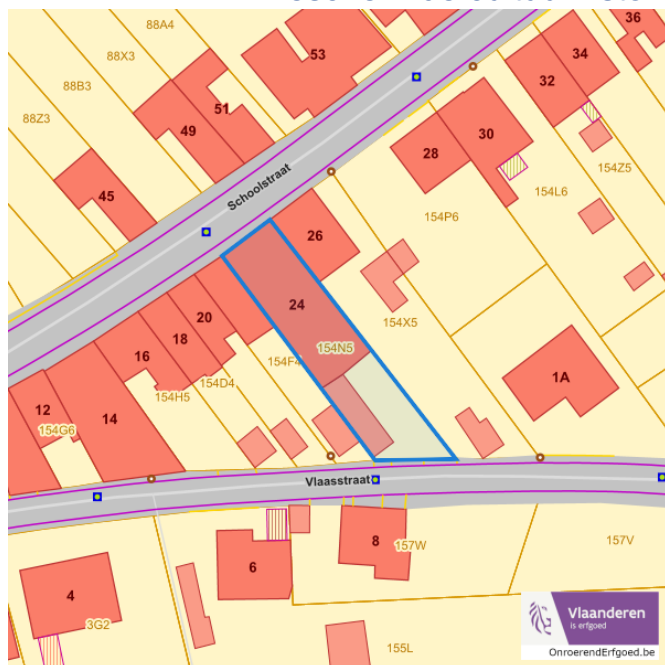
Dossier: 00-06-3983/001

Detailkaarten beschermd onroerend erfgoed

Detailkaarten beschermd onroerend erfgoed pagina 1

Beschermde archeologische sites

■ Beschermde archeologische site

Beschermde cultuurhistorische landschappen

■ Beschermde landschap

Dossier: 00-06-3983/001

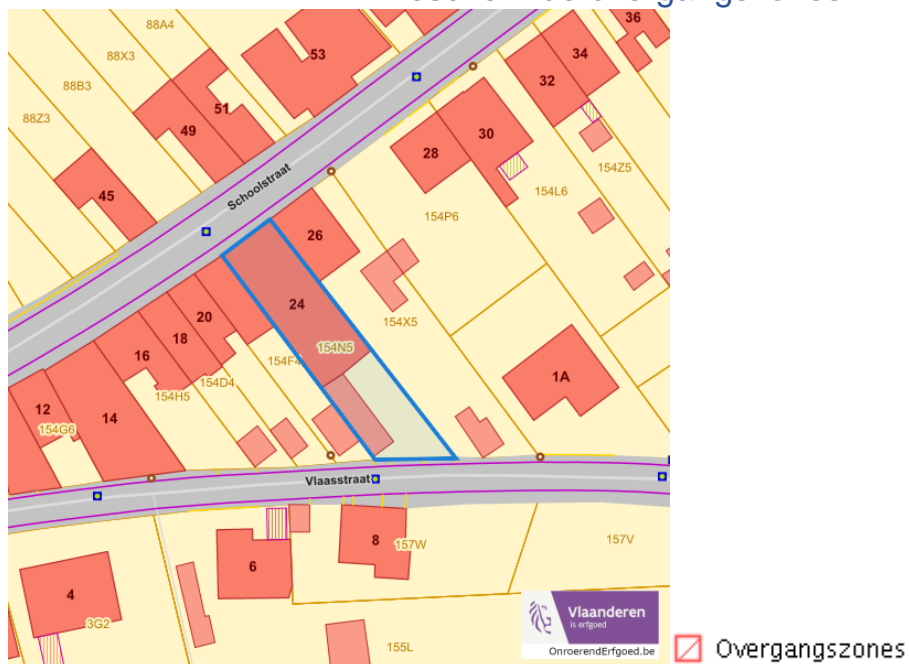
Schoolstraat 22, 3380 Bunsbeek

Detailkaarten beschermd onroerend erfgoed pagina 2

Beschermd monumenten



Beschermd overgangszones

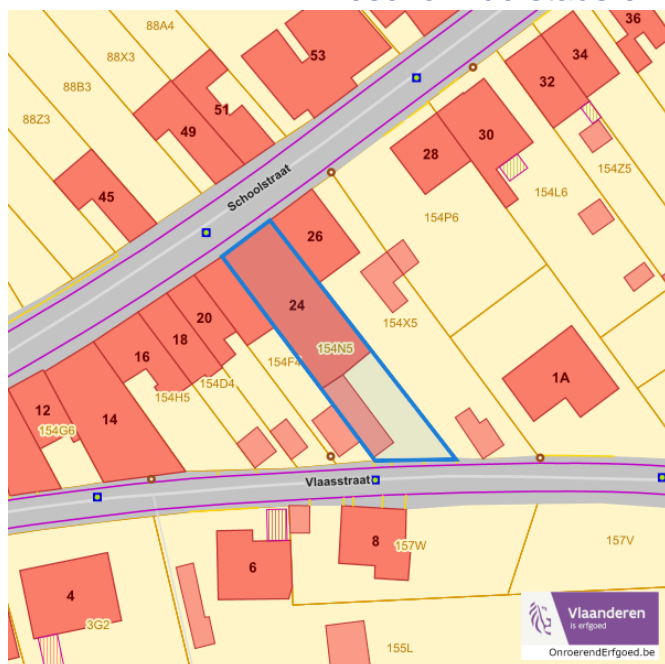


Dossier: 00-06-3983/001

Schoolstraat 22, 3380 Bunsbeek

Detailkaarten beschermd onroerend erfgoed pagina 3

Beschermd stads en dorpsgezichten



■ Beschermd stads- en dorpsgezicht

Dossier: 00-06-3983/001

Vastgestelde inventarissen

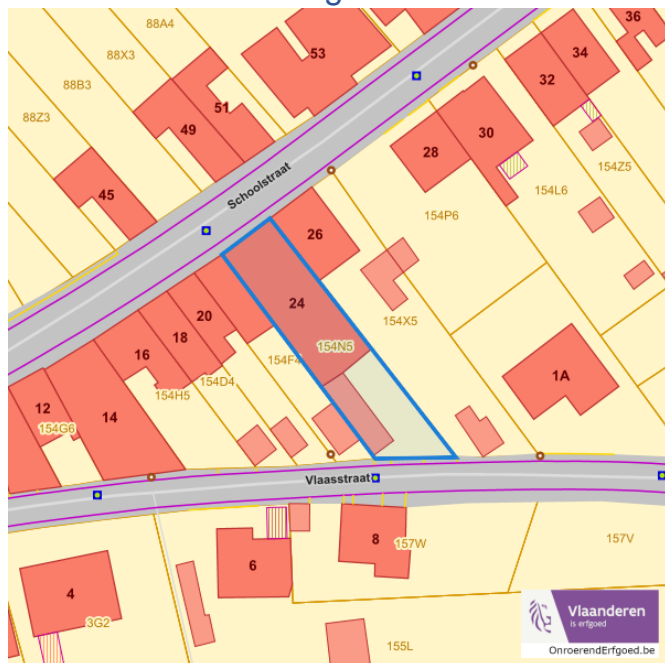


Dossier: 00-06-3983/001

Detailkaarten vastgestelde inventarissen

Detailkaarten vastgestelde inventaris pagina 1

Vastgestelde inventaris: Archeologische zones


 Vastgestelde afgebakende archeologische zone

Vastgestelde inventaris: Bouwkundig erfgoed


 Item uit de vastgestelde inventaris bouwkundig erfgoed

Dossier: 00-06-3983/001

Schoolstraat 22, 3380 Bunsbeek

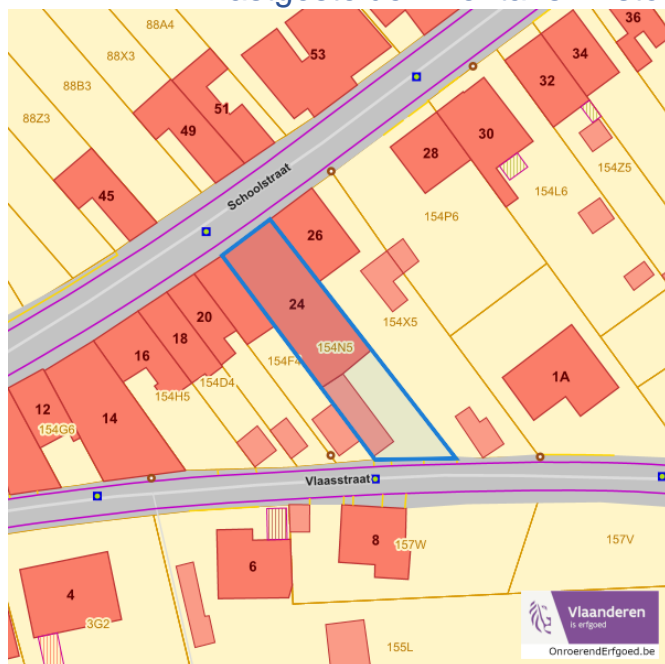
Detailkaarten vastgestelde inventaris pagina 2

Vastgestelde inventaris: Houtige beplanting met erfgoedwaarde



 Vastgestelde inventaris houtig erfgoed

Vastgestelde inventaris: Historische tuinen en parken



 Vastgestelde inventaris park en tuin

Dossier: 00-06-3983/001

Schoolstraat 22, 3380 Bunsbeek

Detailkaarten vastgestelde inventaris pagina 3

Vastgestelde inventaris: Relicten landschapsatlas



Dossier: 00-06-3983/001

Wetenschappelijke inventarissen



Dossier: 00-06-3983/001

Detailkaarten wetenschappelijke inventarissen

Detailkaarten wetenschappelijke inventarissen pagina 1

Bouwkundige elementen



Bouwkundige geheelen



Dossier: 00-06-3983/001

Schoolstraat 22, 3380 Bunsbeek

Detailkaarten wetenschappelijke inventarissen pagina 2

Landschappelijke elementen



Landschappelijke gehelen



Dossier: 00-06-3983/001

Schoolstraat 22, 3380 Bunsbeek

Detailkaarten wetenschappelijke inventarissen pagina 3

Archeologische gehelen



Dossier: 00-06-3983/001

Unesco werelderfgoed



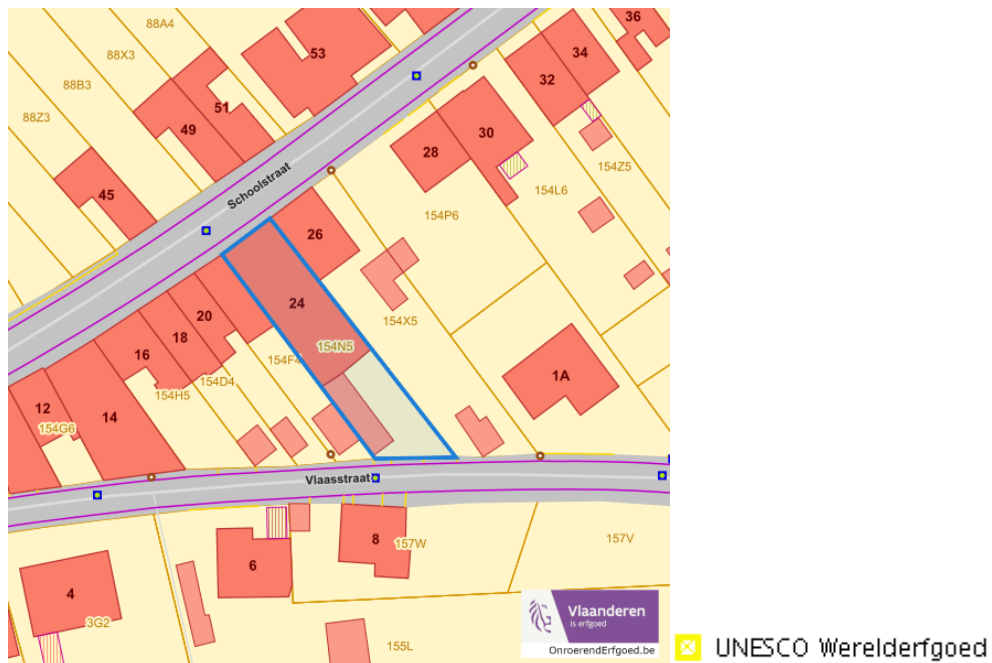
Dossier: 00-06-3983/001

Detailkaarten Unesco werelderfgoed

Unesco: Bufferzones

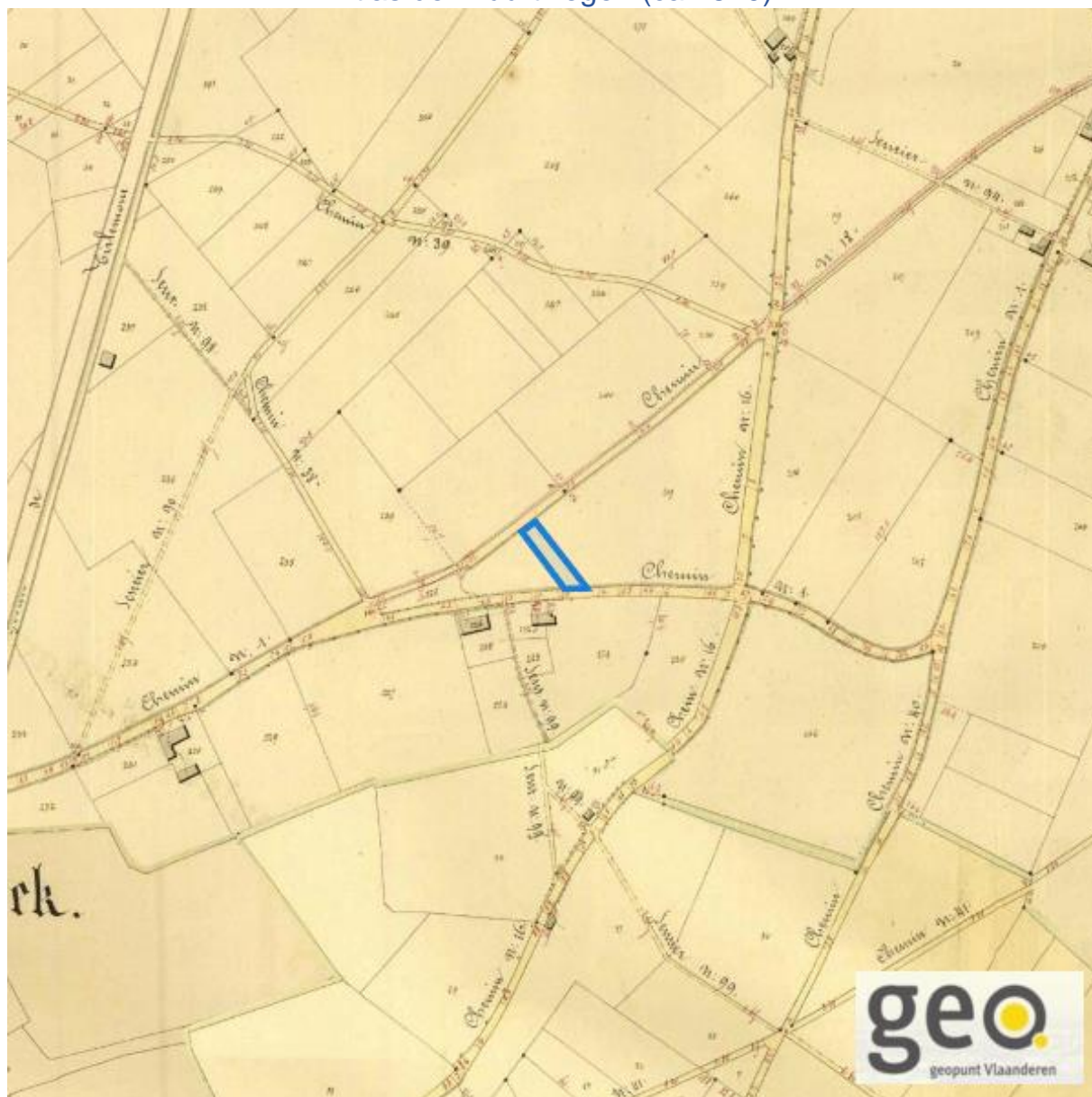


Unesco: Kernzones



Historische kaarten

Atlas der Buurtwegen (ca 1840)



www.geopunt.be

Dossier: 00-06-3983/001

Document: DC à la carte - VLANED - DC
Kaarten: 18/07/2023 - 4944isx4xe9q7t06e0nesi4lp5gwipp8kth97wqi

Wonen

Woningkwaliteit



- Woningen met een conformiteitsattest
- Panden met een herstelvordering
- Vlaamse inventaris van ongeschikte en onbewoonbare woningen

www.geopunt.be

Conformiteitsattest gemeente beperkte duurtijd



Conformiteitsattest beperkte duurtijd

- Nee
- ▨ Ja

www.geopunt.be

Dossier: 00-06-3983/001

Schoolstraat 22, 3380 Bunsbeek

Conformiteitsattest gemeente verplicht



Conformiteitsattest verplicht

- Nee
- Ja

www.geopunt.be

Dossier: 00-06-3983/001