

DC à la carte



Sint-Rumoldusstraat, 3890 Montenaken
71040C02 10/00M002

[Locatie](#)
[Omgeving](#)
[Kadaster](#)
[Gewestplan](#)
[Water](#)
[Natuur](#)
[Recht van voorkoop](#)
[Beschermd onroerend erfgoed](#)
[Vastgestelde inventarissen](#)
[Wetenschappelijke inventarissen](#)
[Unesco werelderfgoed](#)
[Historische kaarten](#)
[Wonen](#)

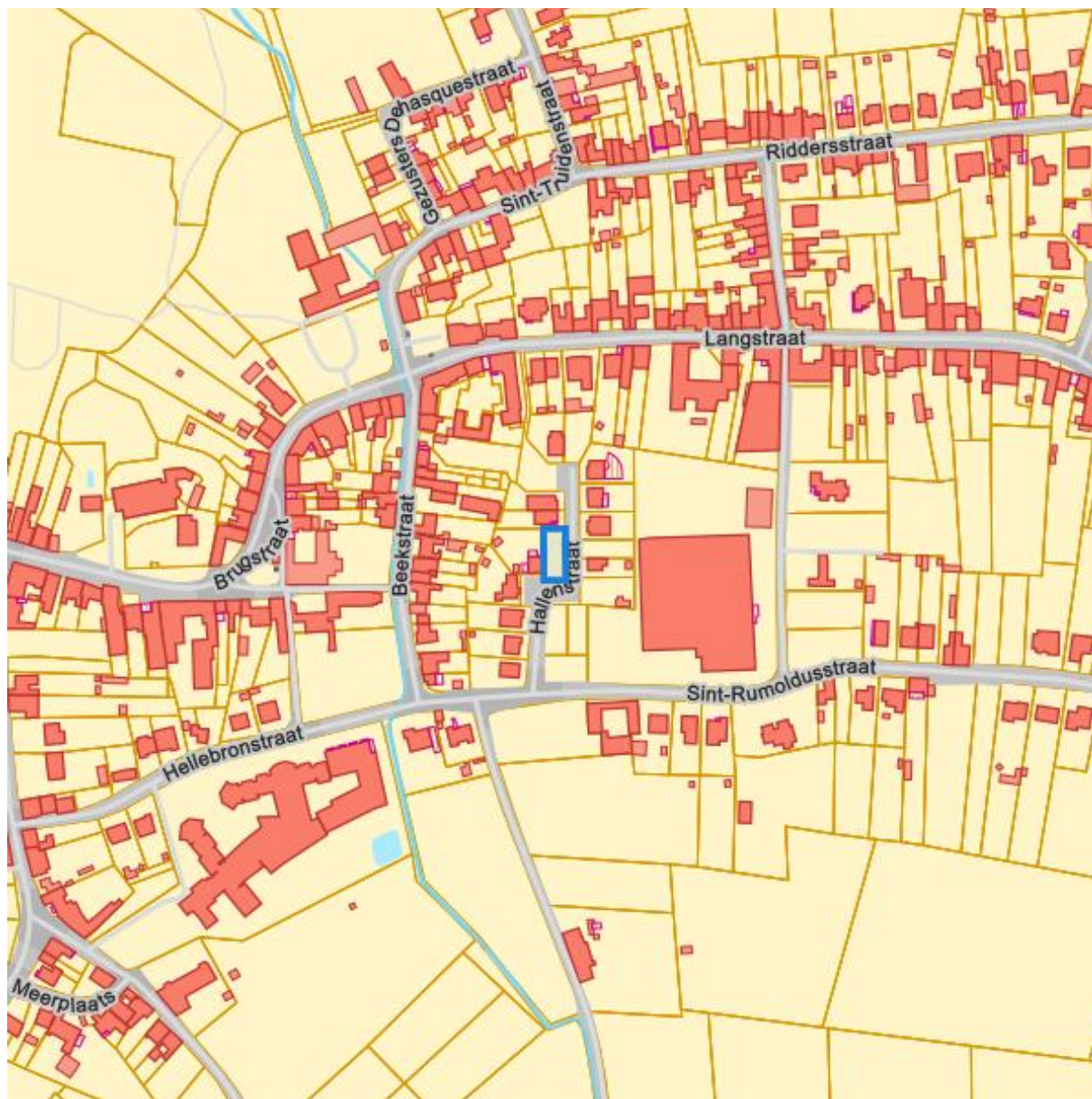
Dossier: 00-06-5647/001

Locatie



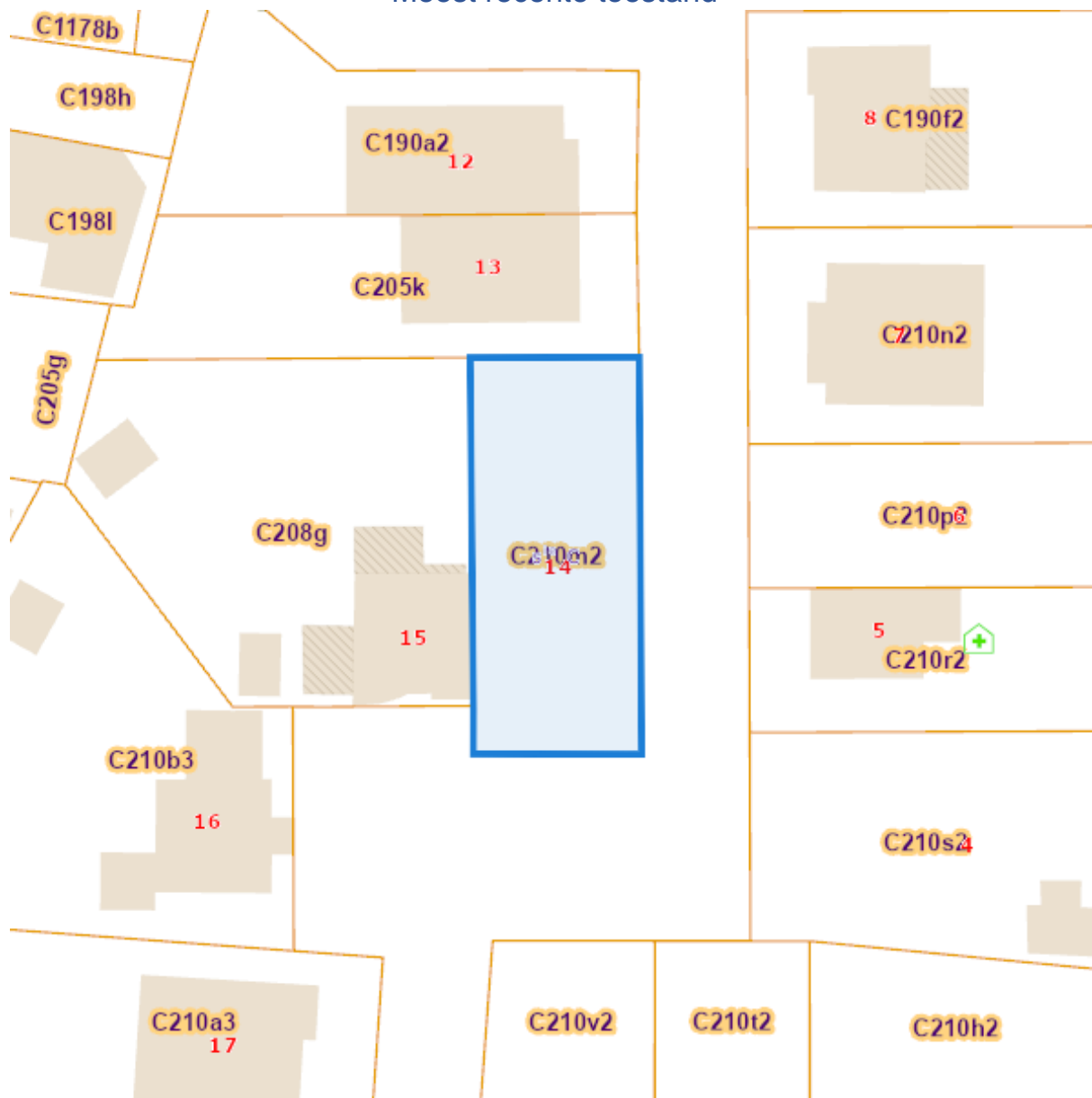
Dossier: 00-06-5647/001

Omgeving



Kadaster


Meest recente toestand



eservices.minfin.fgov.be

Dossier: 00-06-5647/001

Gewestplan



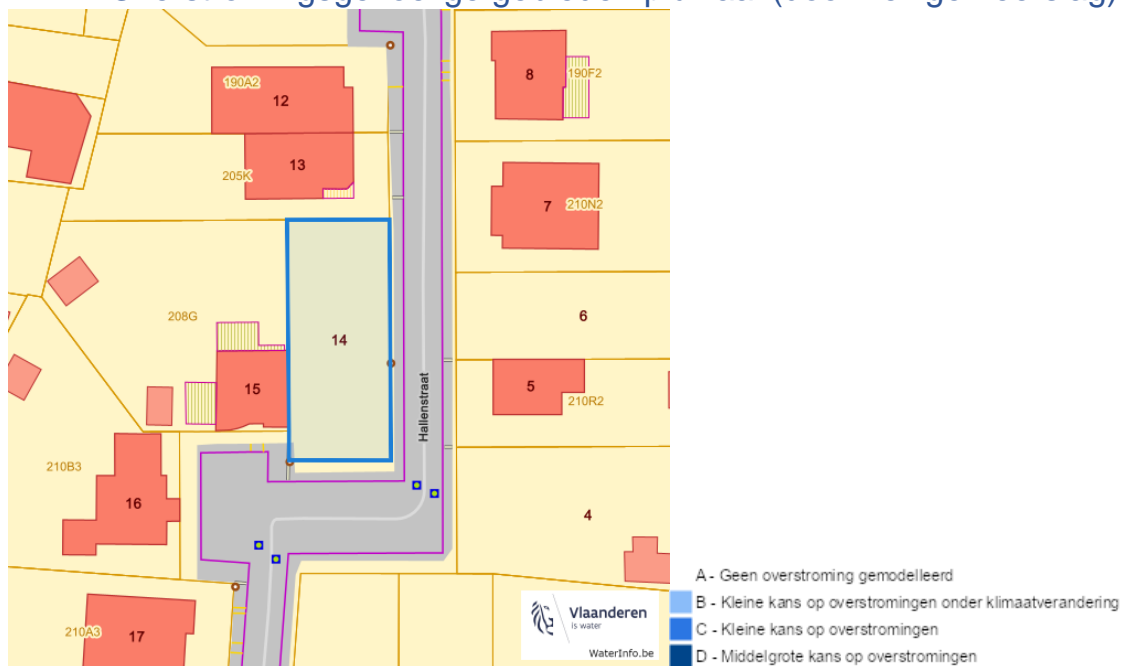
www.geopunt.be
Gewestplan legende

Dossier: 00-06-5647/001

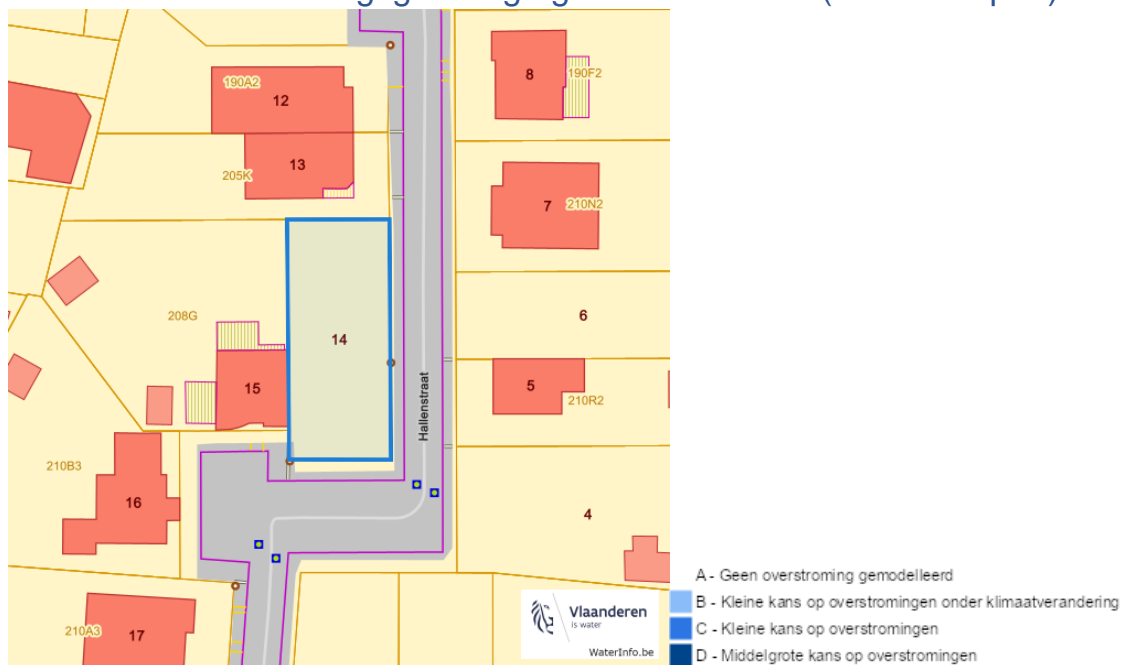
Document: DC à la carte - VLANED - DC
Kaarten: 14/10/2024 - 0qr0sf1eziih0bo56pfrmr13z0rcnwtjpoqvpnu

Water

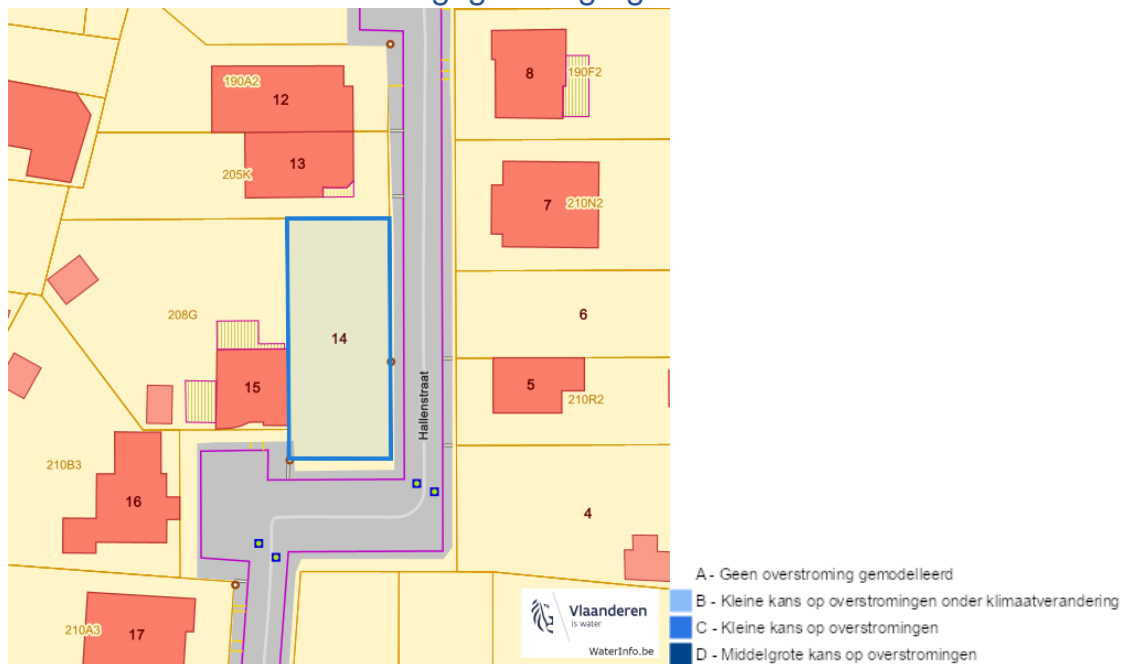
Overstromingsgevoelige gebieden pluviaal (door hevige neerslag)



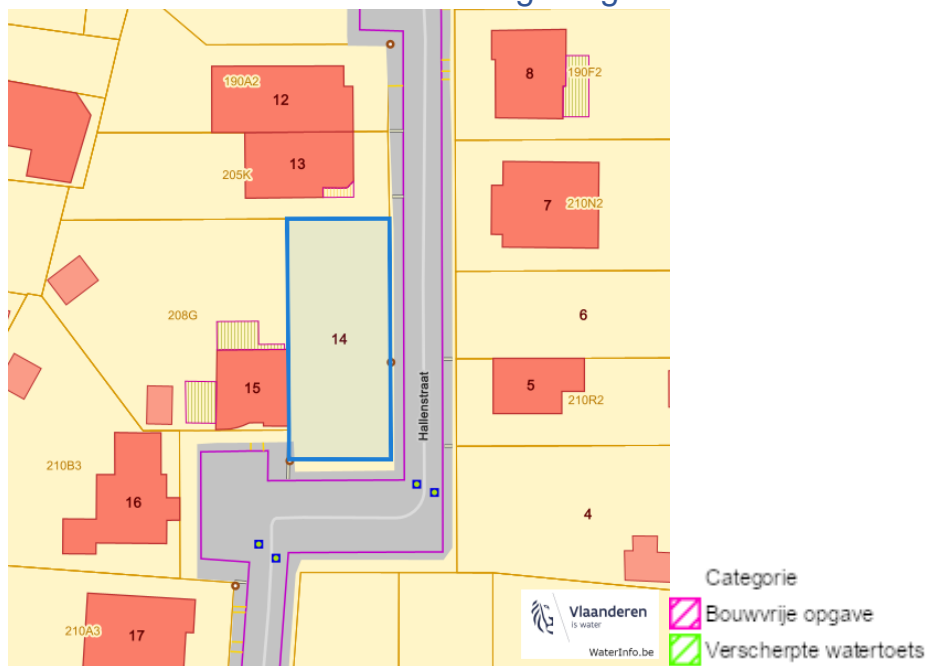
Overstromingsgevoelige gebieden fluviaal (uit waterlopen)



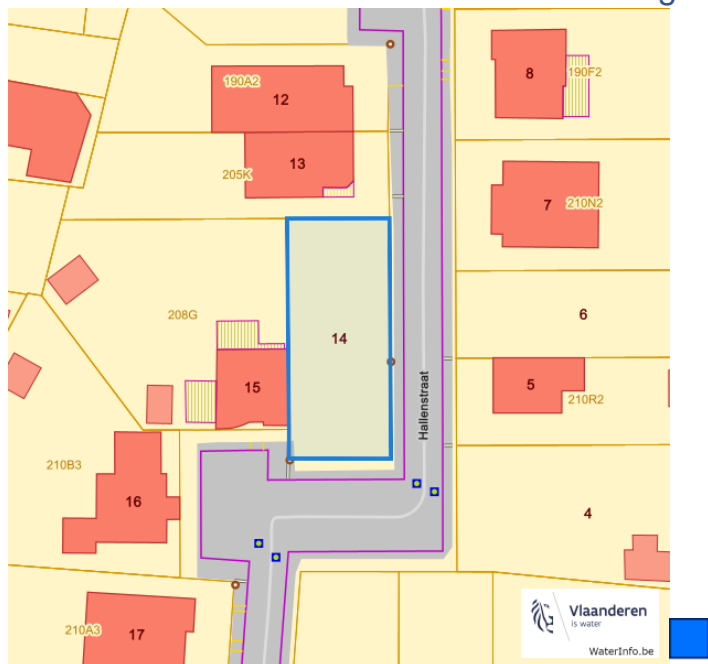
Overstromingsgevoelige gebieden vanuit de zee



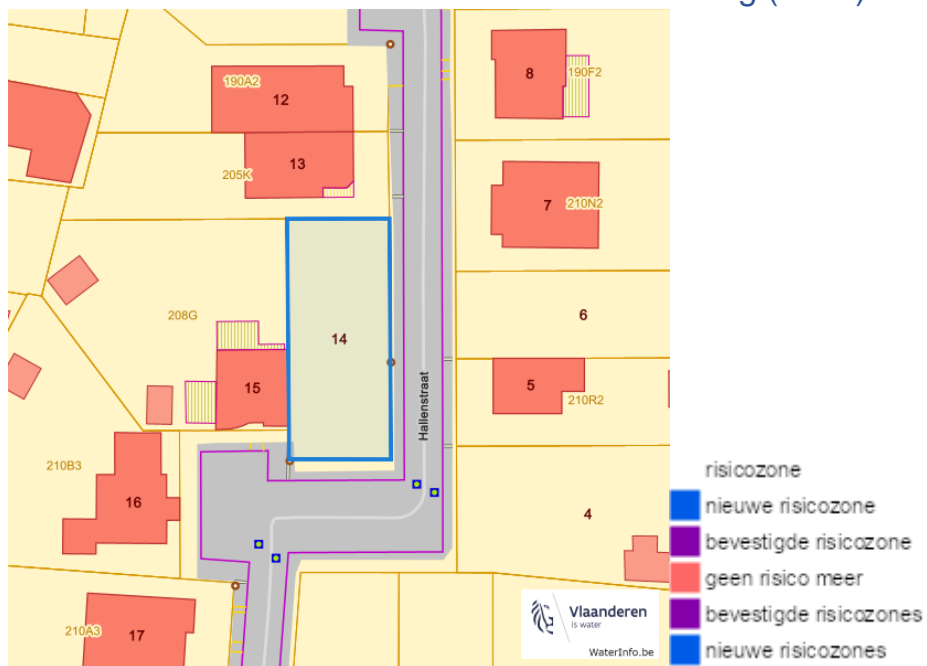
Signaalgebieden



Recent overstromde gebieden (2017)

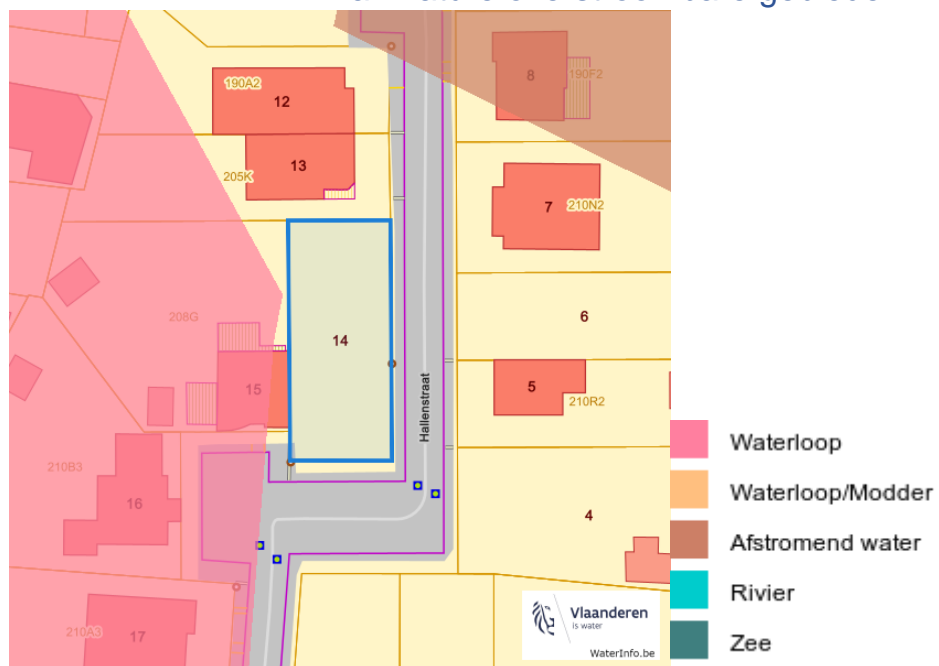


Risicozones overstrooming (2017)

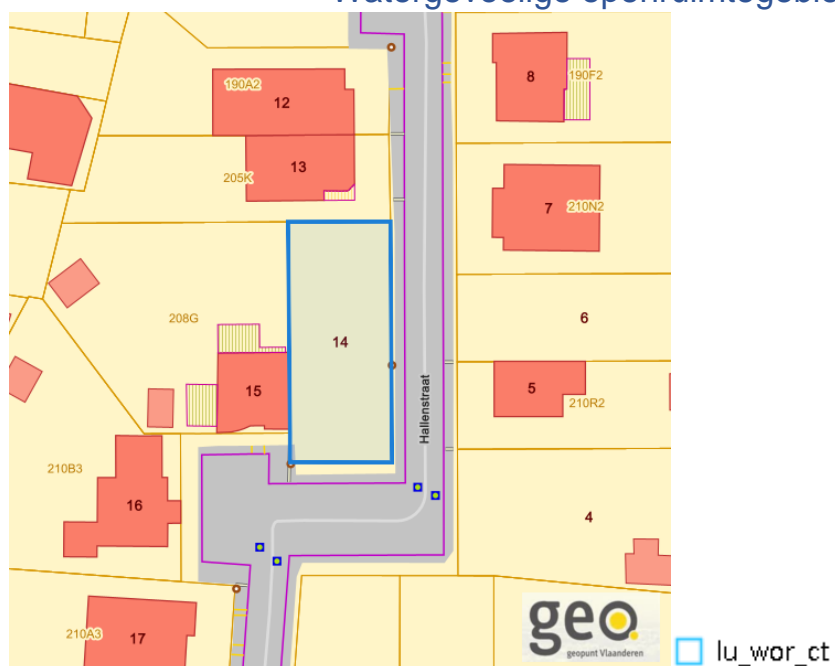


Sint-Rumoldusstraat, 3890 Montenaken

Van nature overstroombare gebieden



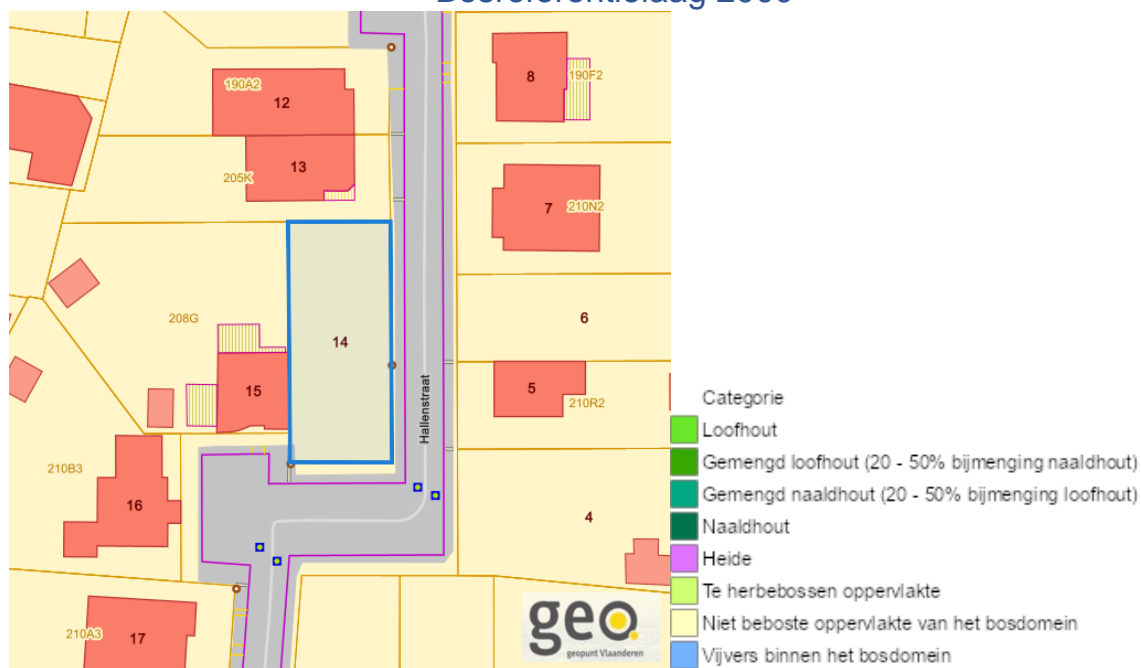
Watergevoelige openruimtegebieden



Dossier: 00-06-5647/001

Natuur

Bosreferentielaag 2000



www.geopunt.be

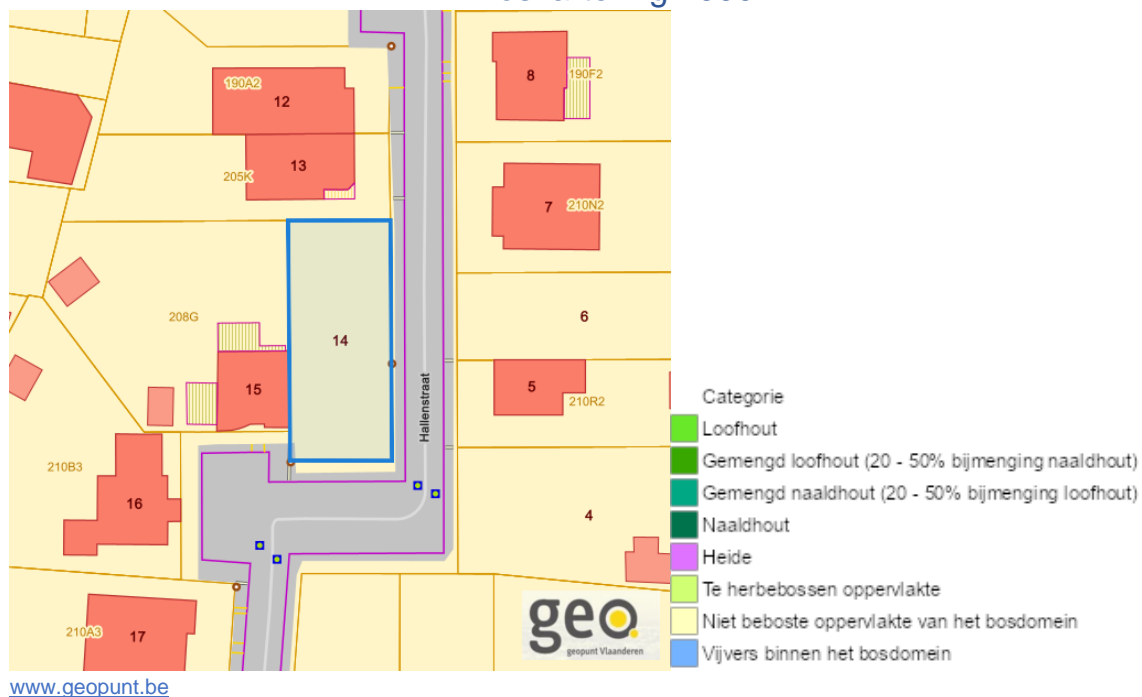
Groenkaart Vlaanderen (2021)



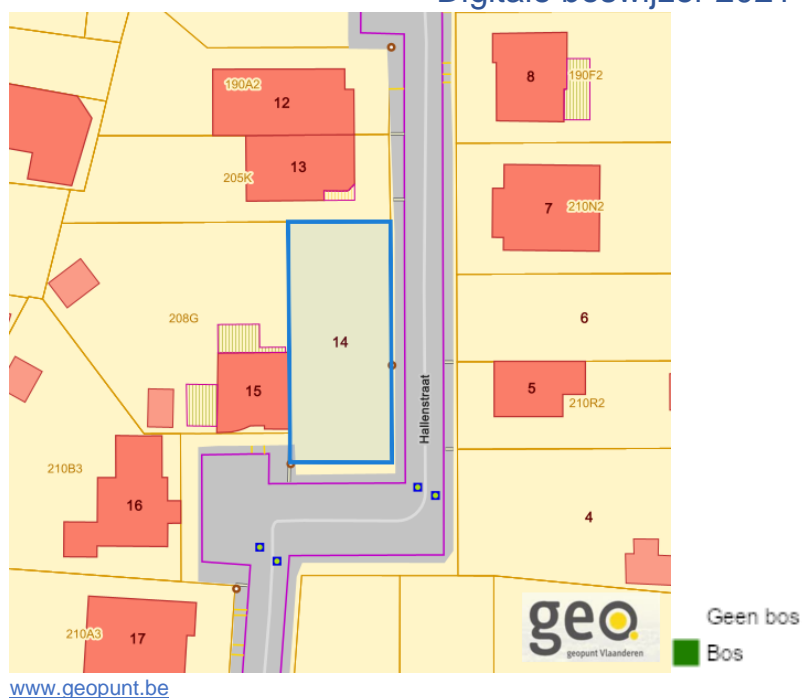
www.geopunt.be

Sint-Rumoldusstraat, 3890 Montenaken

Boskartering 1990



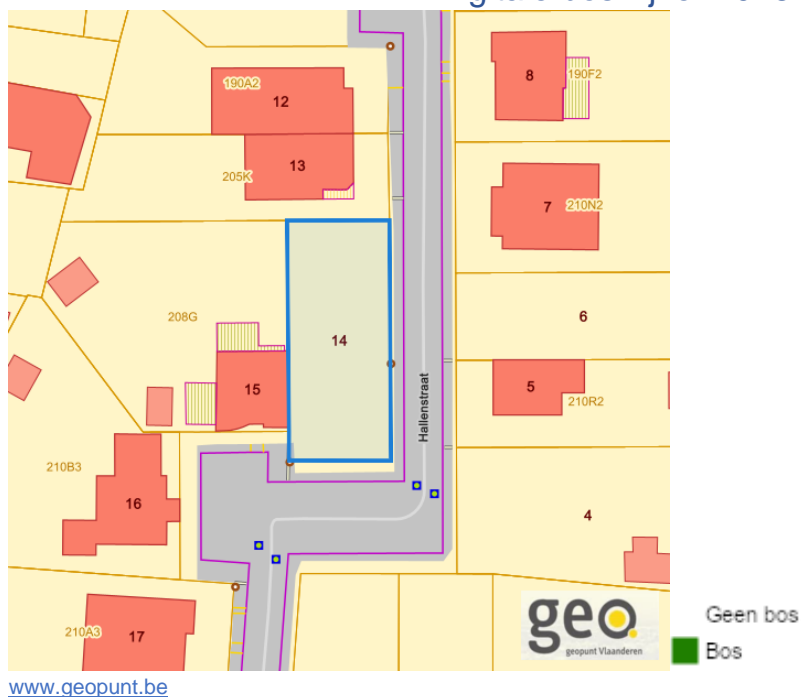
Digitale boswijzer 2021



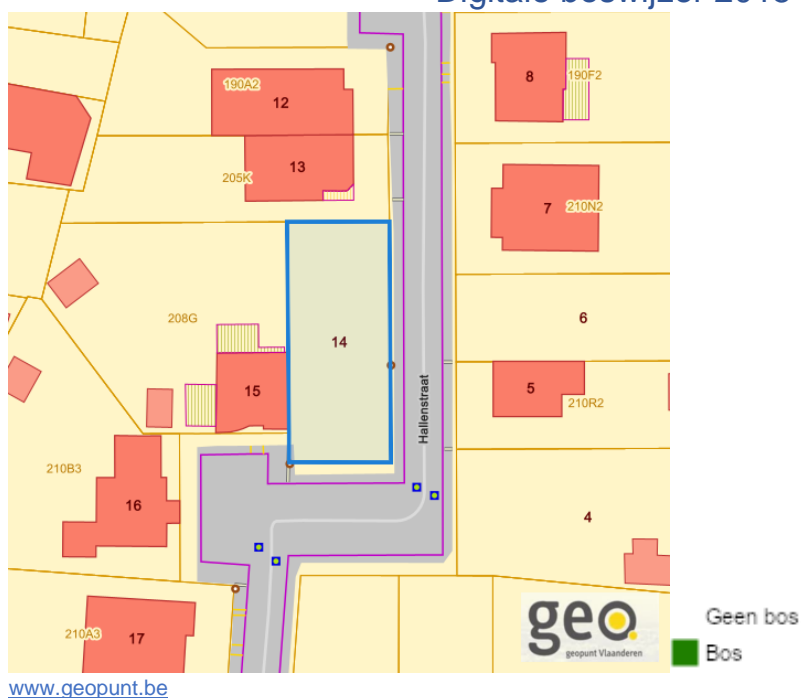
Dossier: 00-06-5647/001

Sint-Rumoldusstraat, 3890 Montenaken

Digitale boswijzer 2018



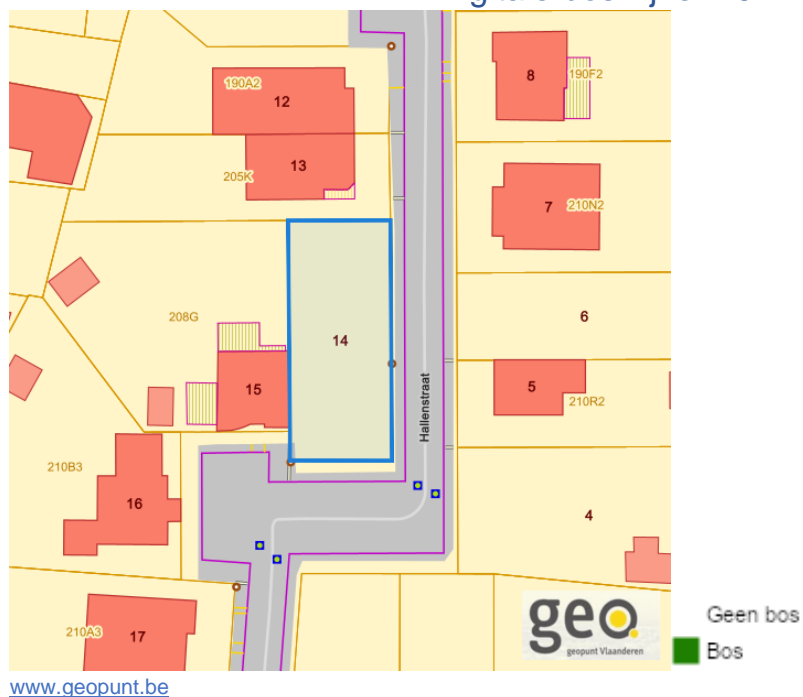
Digitale boswijzer 2015



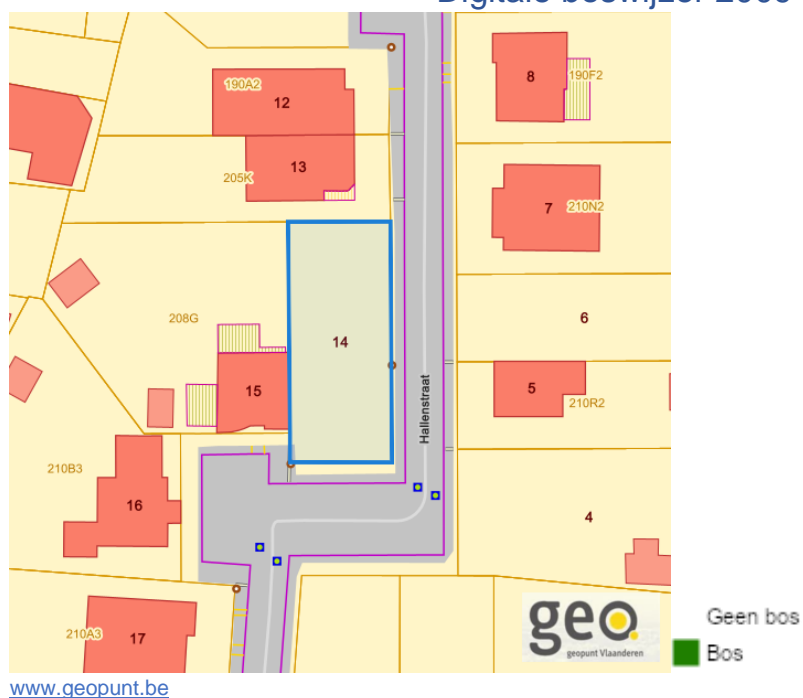
Dossier: 00-06-5647/001

Sint-Rumoldusstraat, 3890 Montenaken

Digitale boswijzer 2012

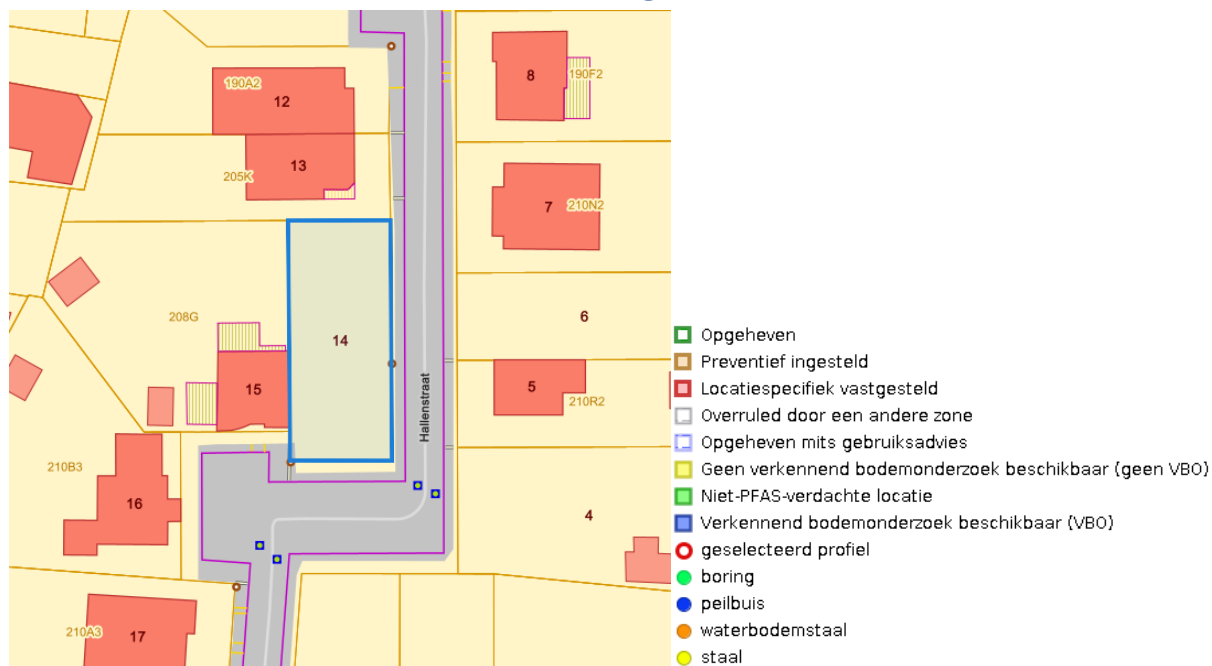


Digitale boswijzer 2009

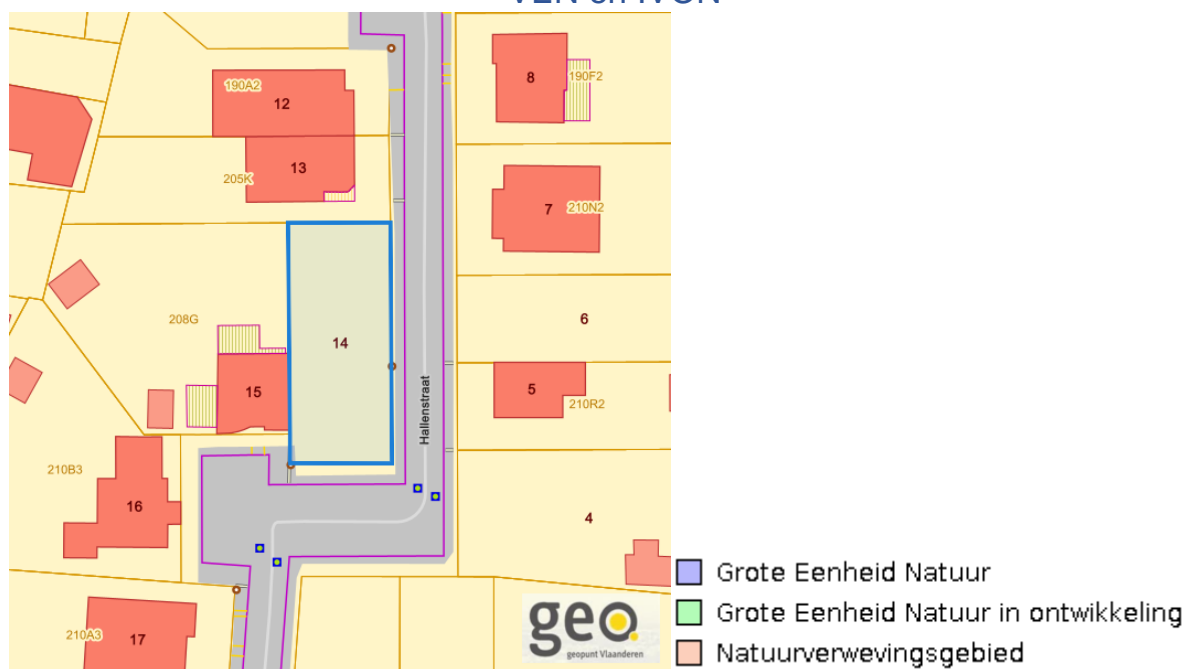


Dossier: 00-06-5647/001

PFAS

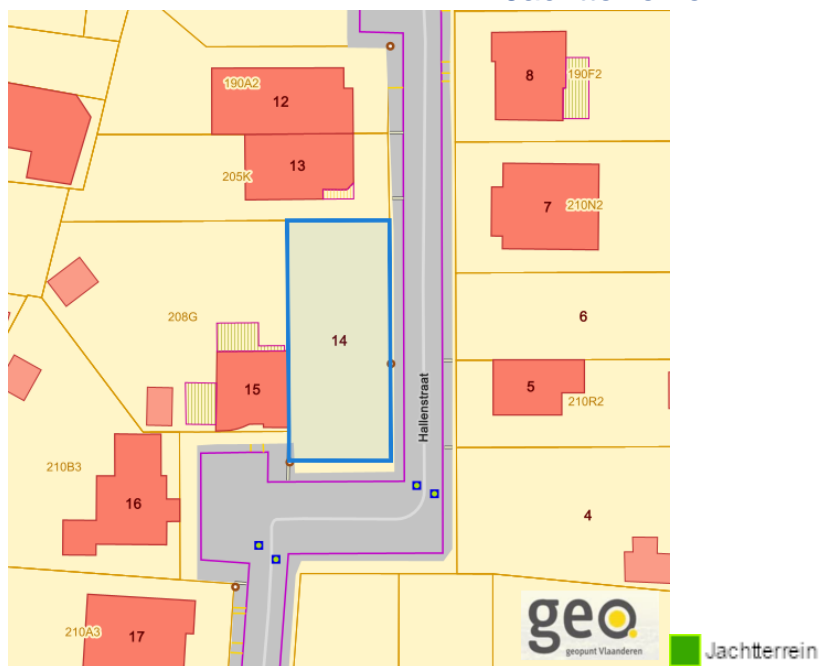


VEN en IVON



www.geopunt.be

Jachterreinen



www.geopunt.be

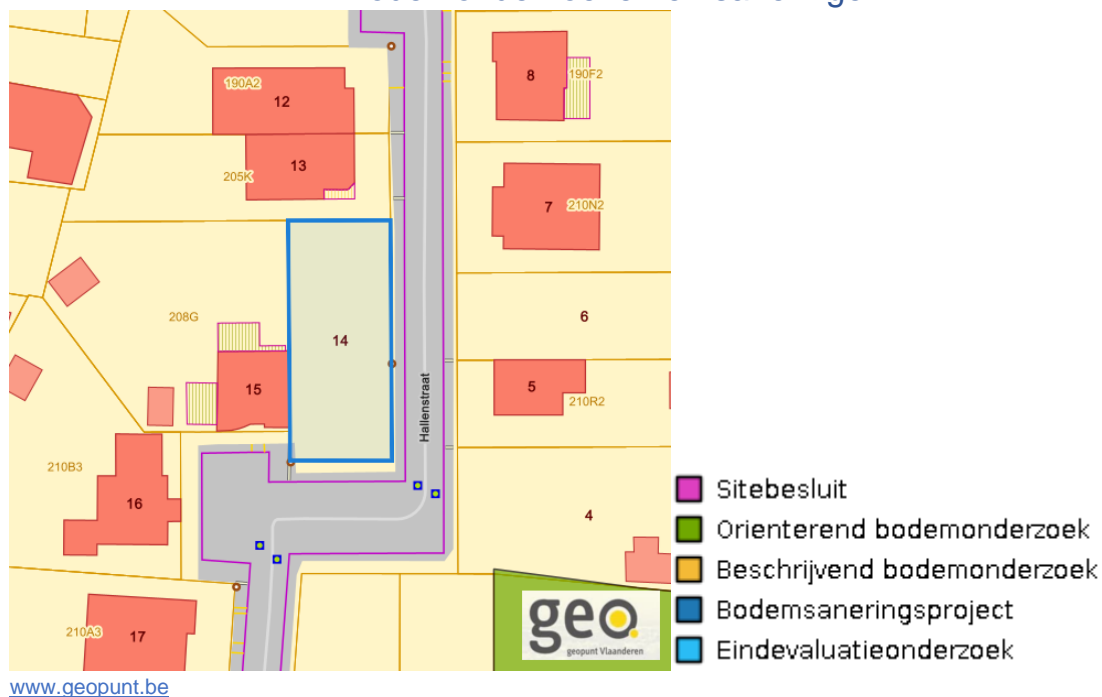
Natuurbeheerplannen



www.geopunt.be

Sint-Rumoldusstraat, 3890 Montenaken

Bodemonderzoeken en saneringen

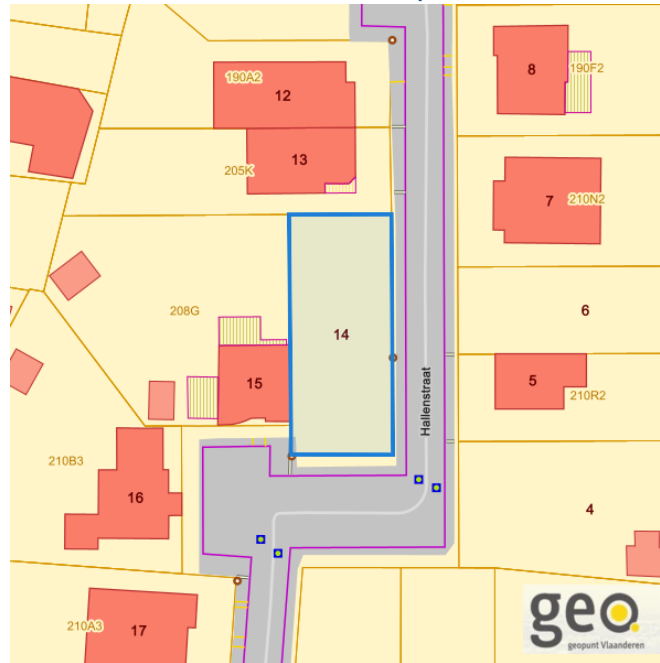


Dossier: 00-06-5647/001

Document: DC à la carte - VLANED - DC
Kaarten: 14/10/2024 - 0qr0sf1eziih0bo56pfrmr13z0rcnwtjpoqvpnu

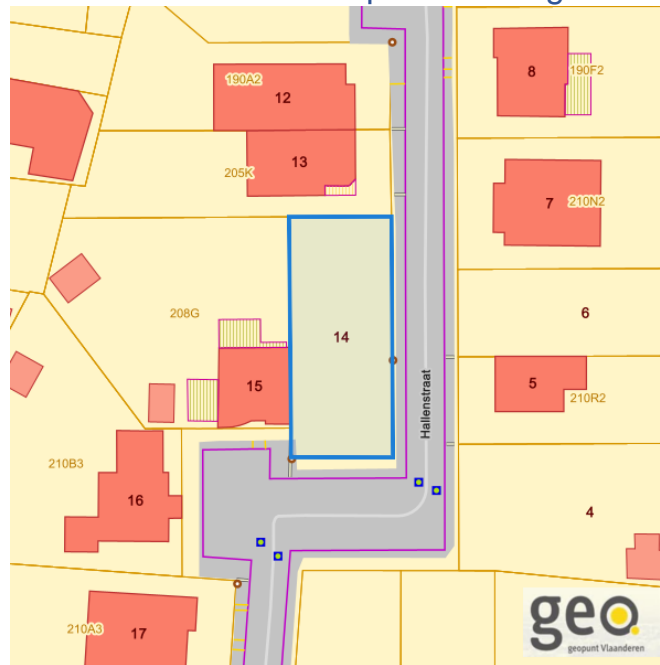
Recht van voorkoop

Vlaams voorkooprecht



www.geopunt.be

Recht van voorkoop afbakening



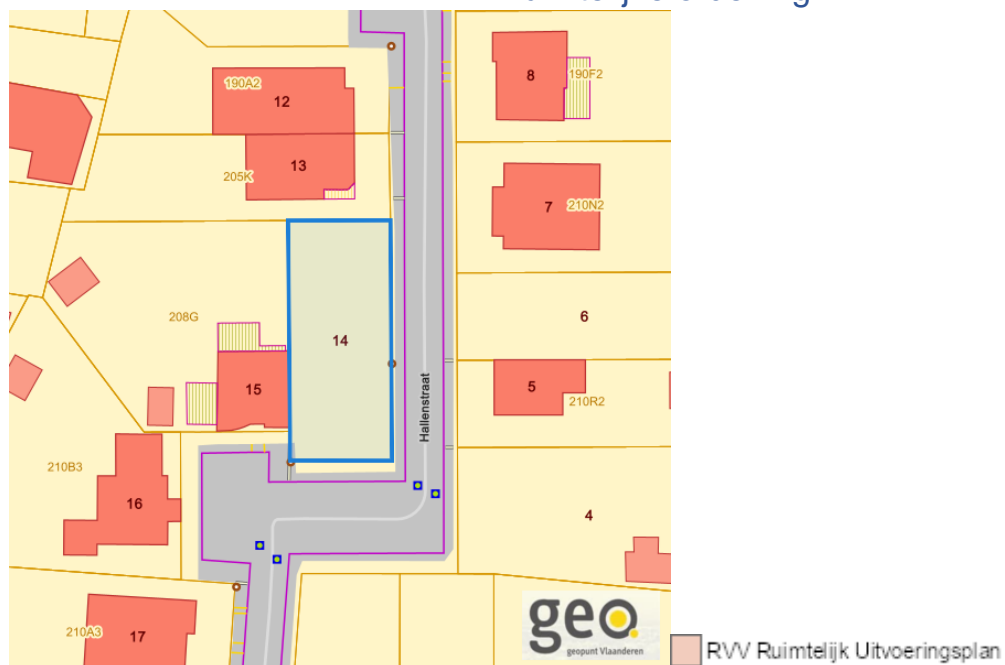
www.geopunt.be

Dossier: 00-06-5647/001

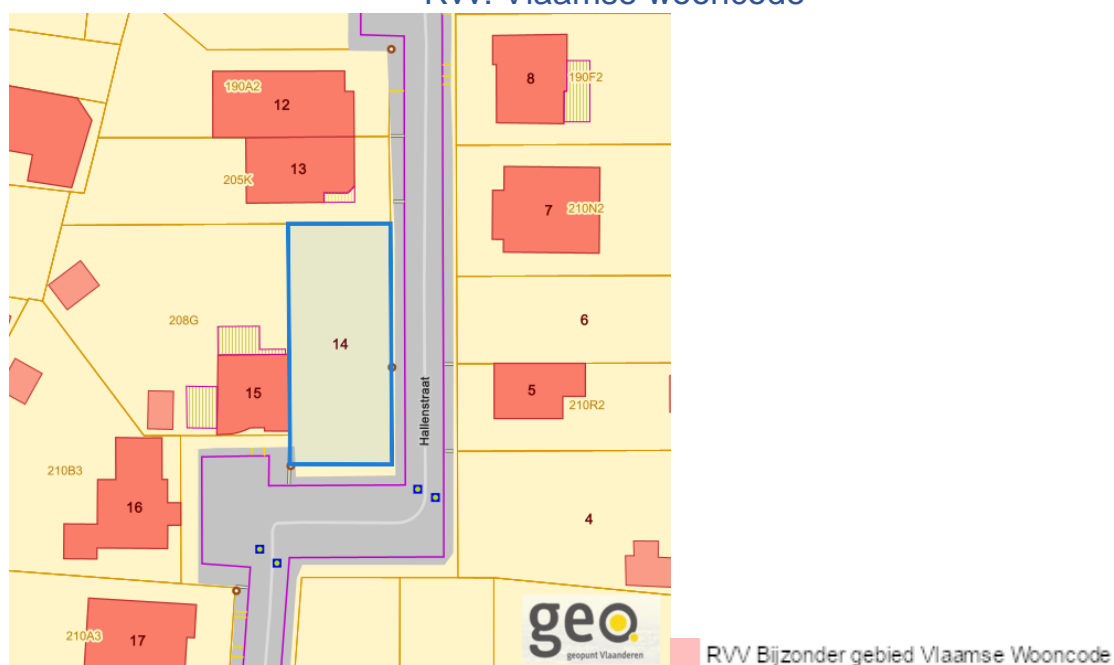
Detailkaarten recht van voorkoop

Detailkaarten recht van voorkoop pagina 1

Rvv: Ruimtelijke ordening



Rvv: Vlaamse wooncode

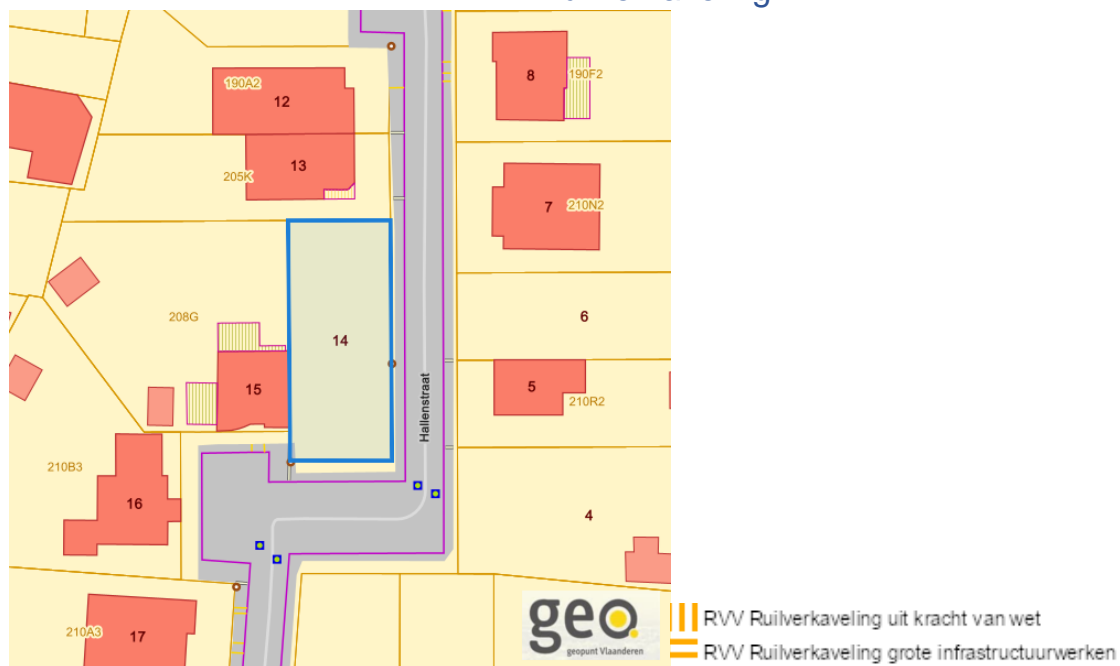


Dossier: 00-06-5647/001

Sint-Rumoldusstraat, 3890 Montenaken

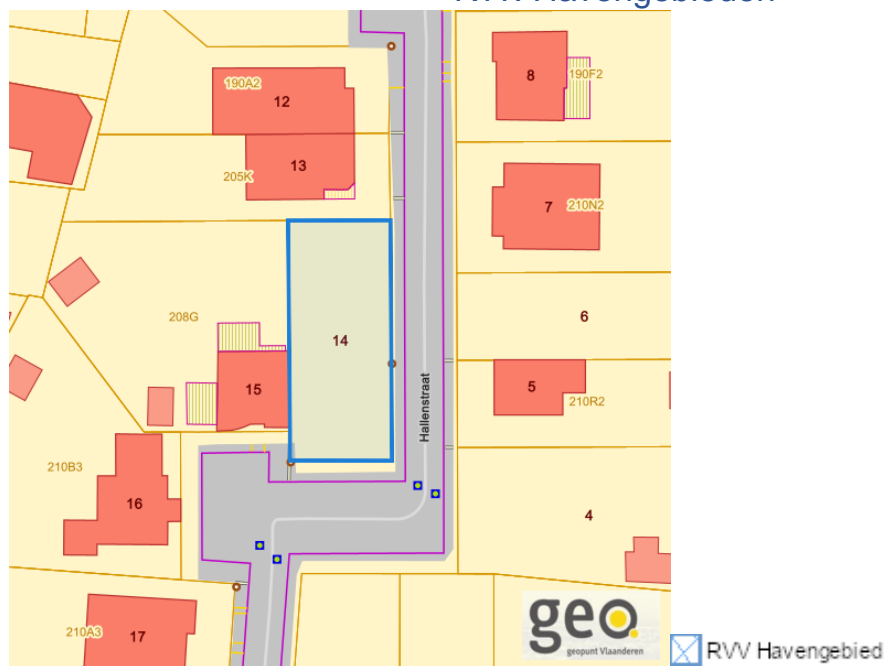
Detailkaarten recht van voorkoop pagina 2

Rvv: Ruilverkaveling



www.geopunt.be

Rvv: Havengebieden



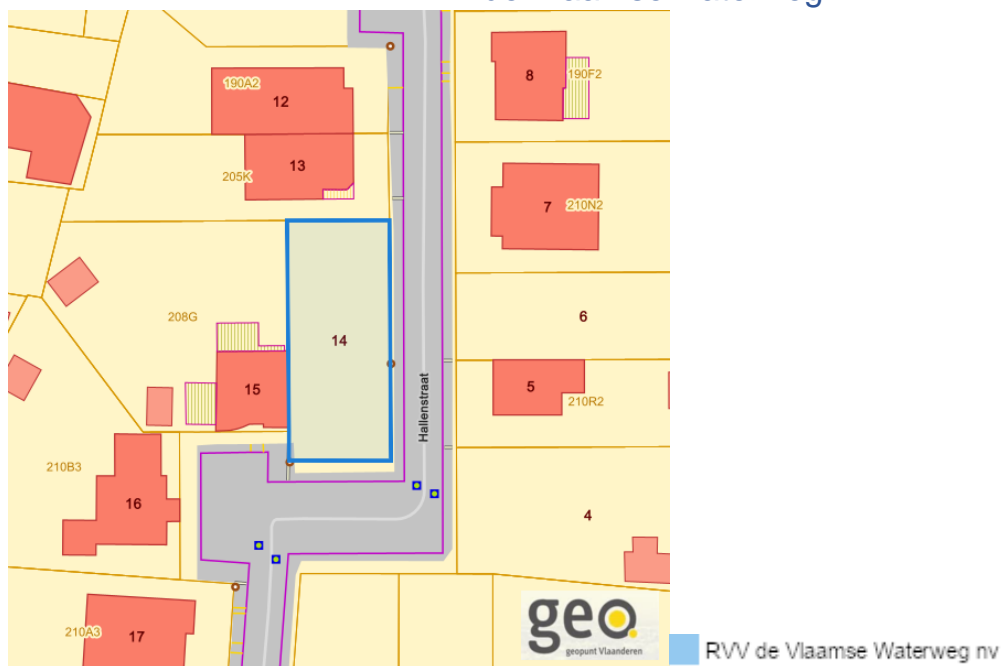
www.geopunt.be

Dossier: 00-06-5647/001

Sint-Rumoldusstraat, 3890 Montenaken

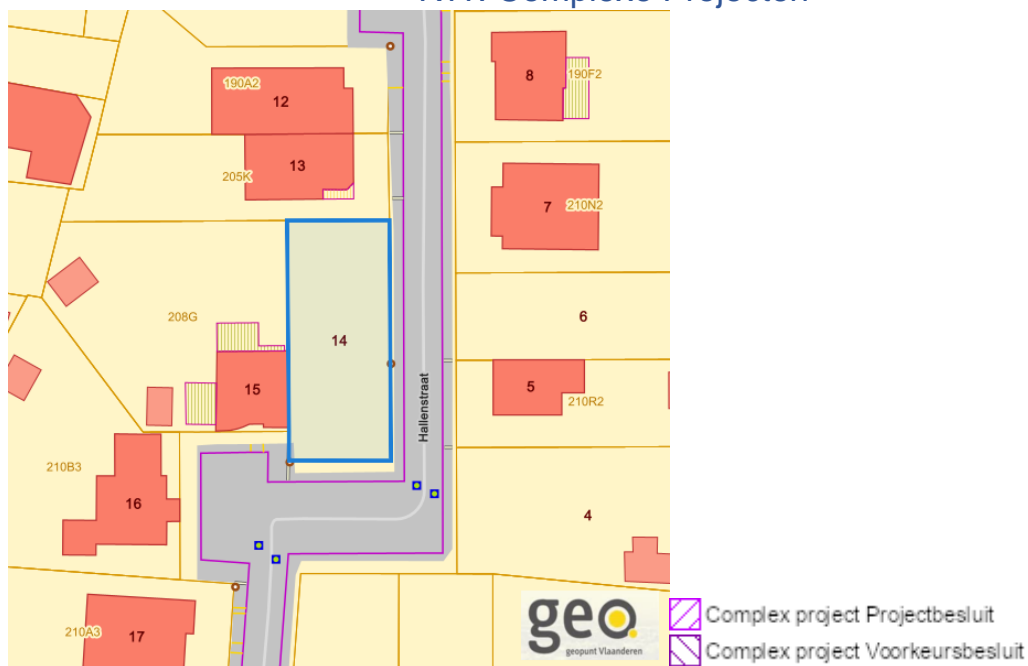
Detailkaarten recht van voorkoop pagina 3

Rvv: de Vlaamse waterweg



www.geopunt.be

Rvv: Complexe Projecten



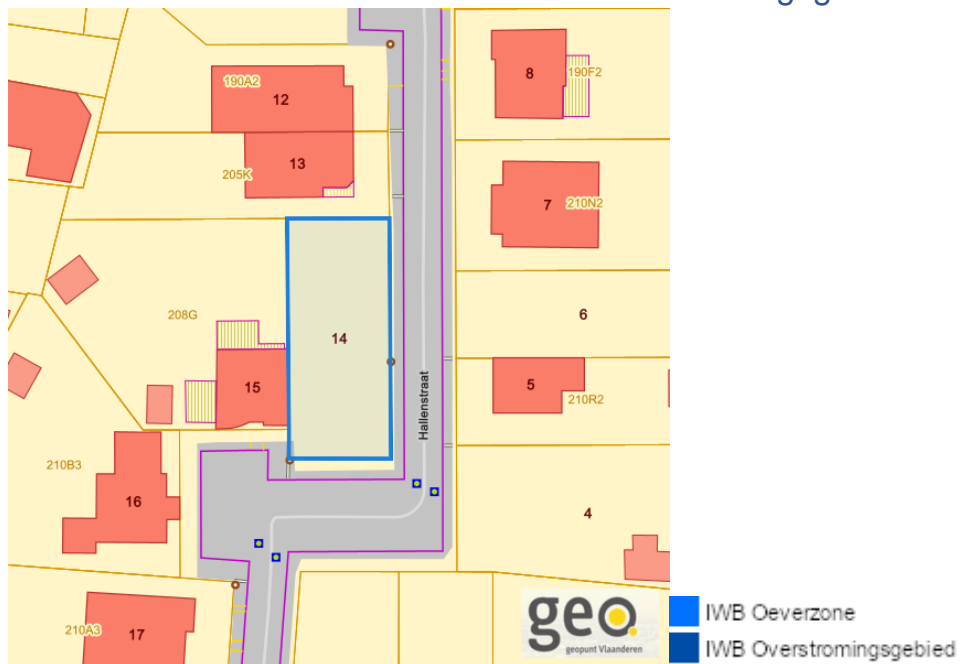
www.geopunt.be

Dossier: 00-06-5647/001

Sint-Rumoldusstraat, 3890 Montenaken

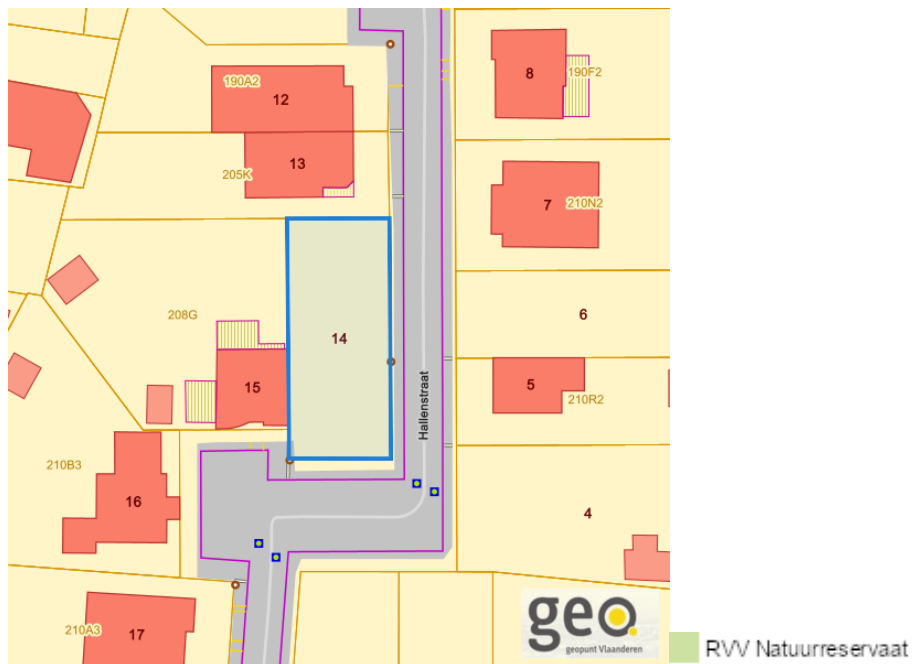
Detailkaarten recht van voorkoop pagina 4

Rvv: Oeverzones en overstromingsgebieden



www.geopunt.be

Rvv: Natuureservaten



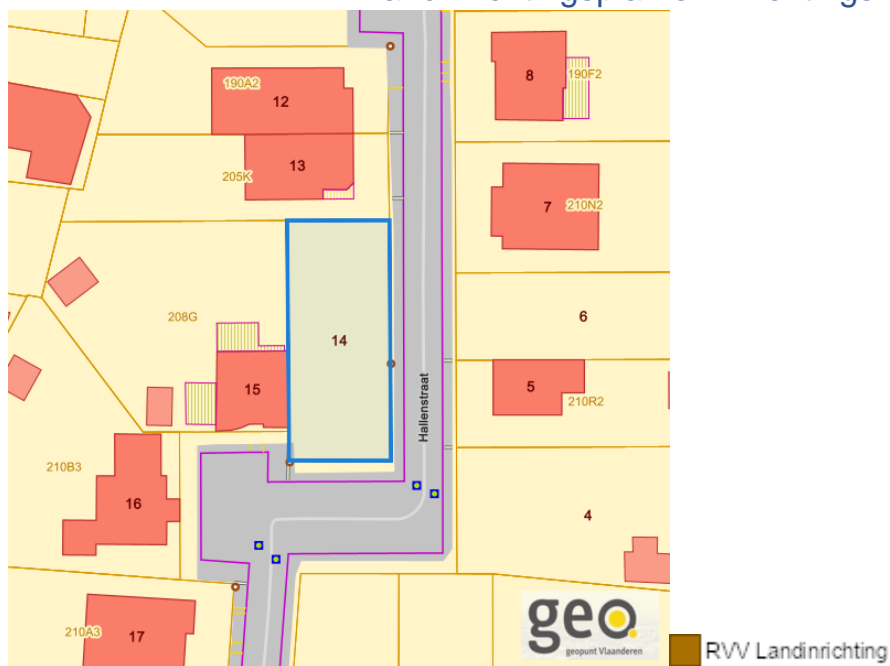
www.geopunt.be

Dossier: 00-06-5647/001

Sint-Rumoldusstraat, 3890 Montenaken

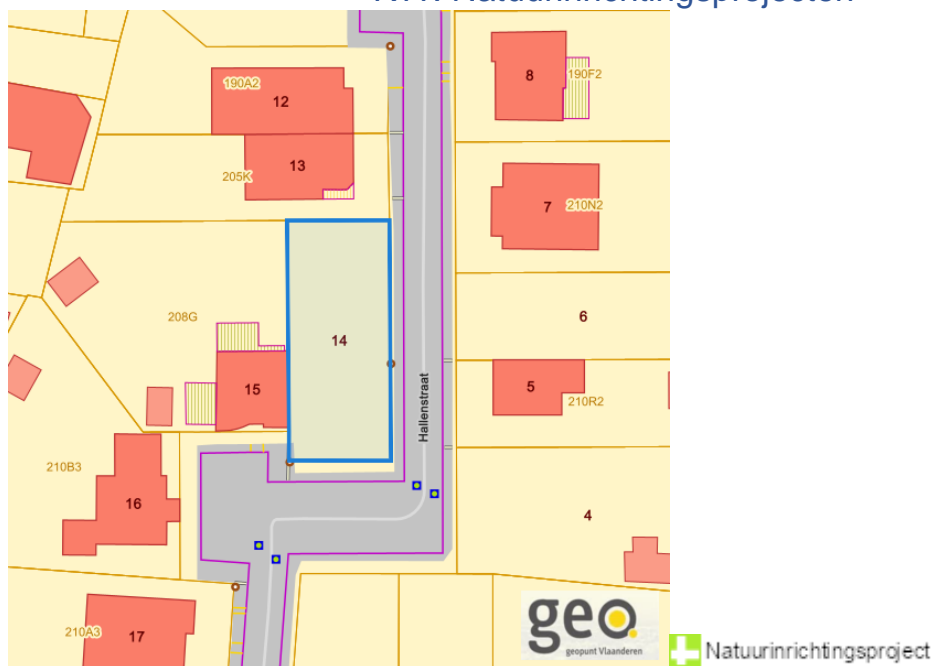
Detailkaarten recht van voorkoop pagina 5

Rvv: Landinrichtingsplan en inrichtingsnota



www.geopunt.be

Rvv: Natuurinrichtingsprojecten



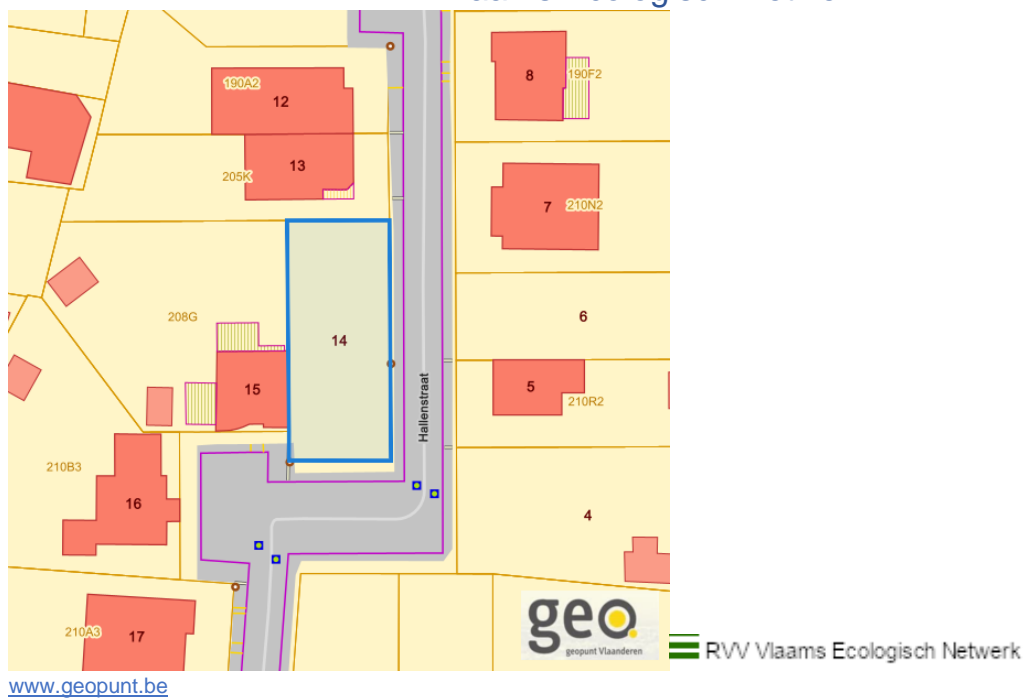
www.geopunt.be

Dossier: 00-06-5647/001

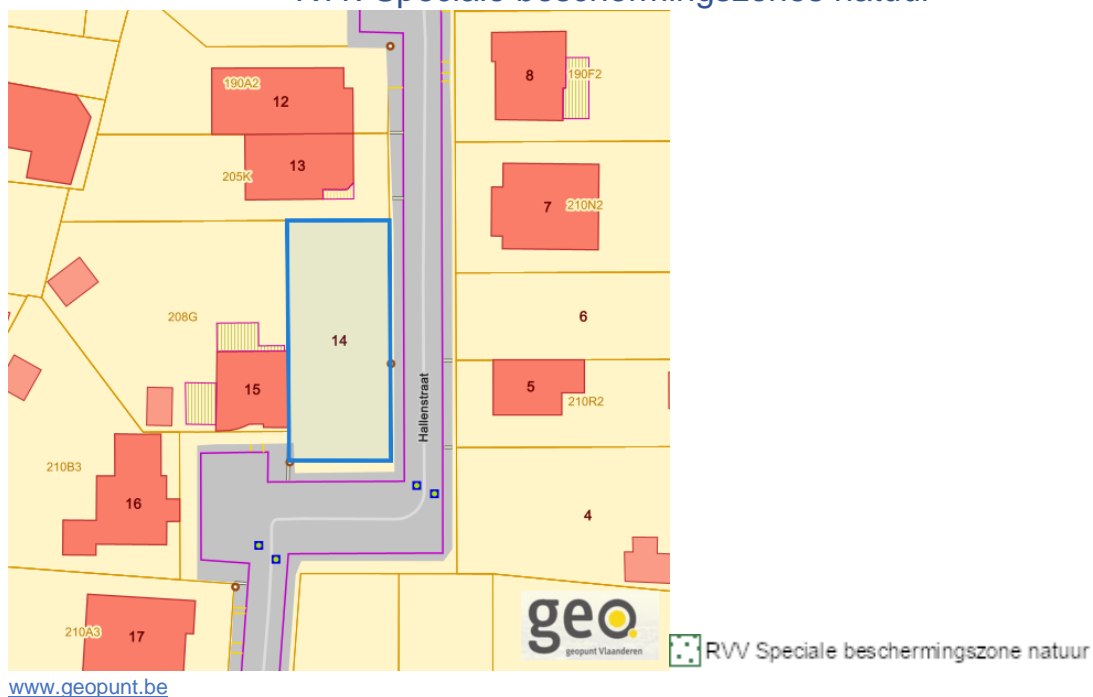
Sint-Rumoldusstraat, 3890 Montenaken

Detailkaarten recht van voorkoop pagina 6

Rvv: Vlaams Ecologisch Network

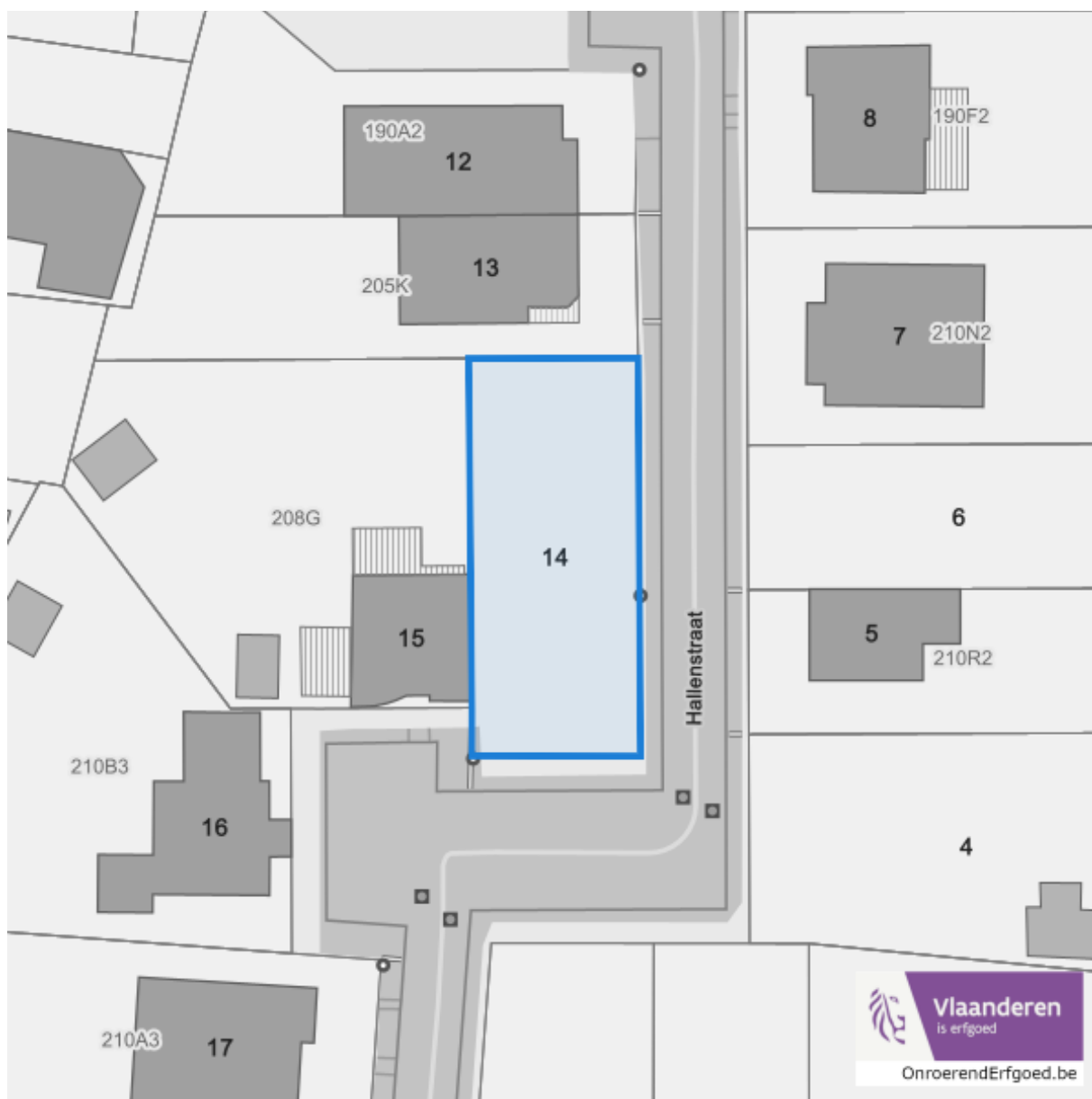


Rvv: Speciale beschermingszones natuur



Dossier: 00-06-5647/001

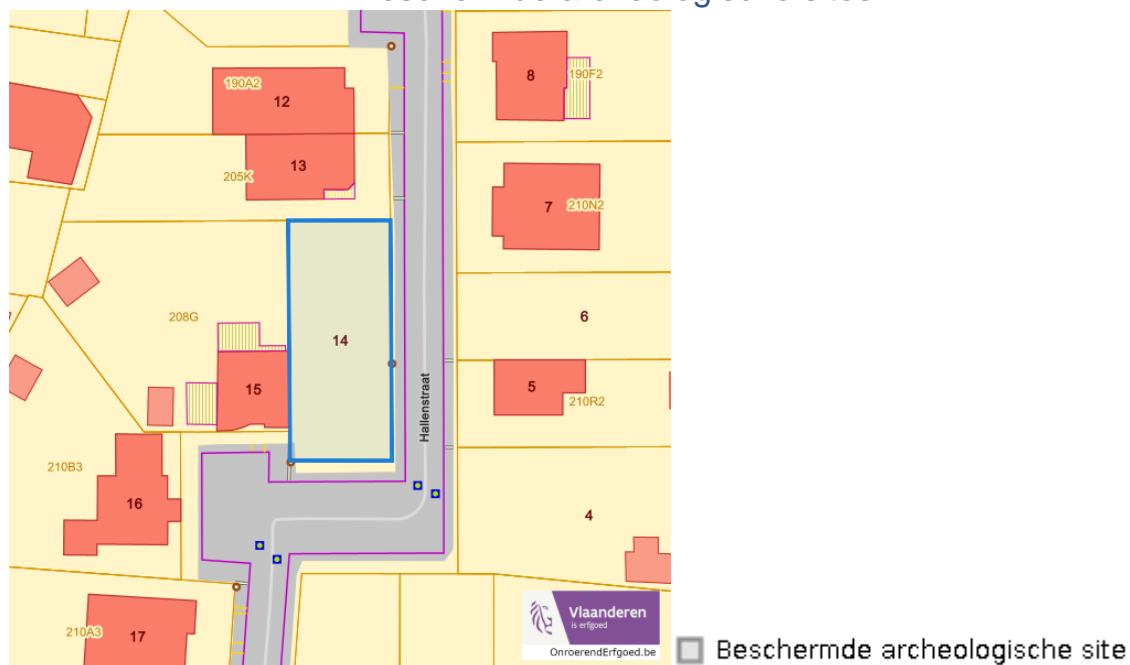
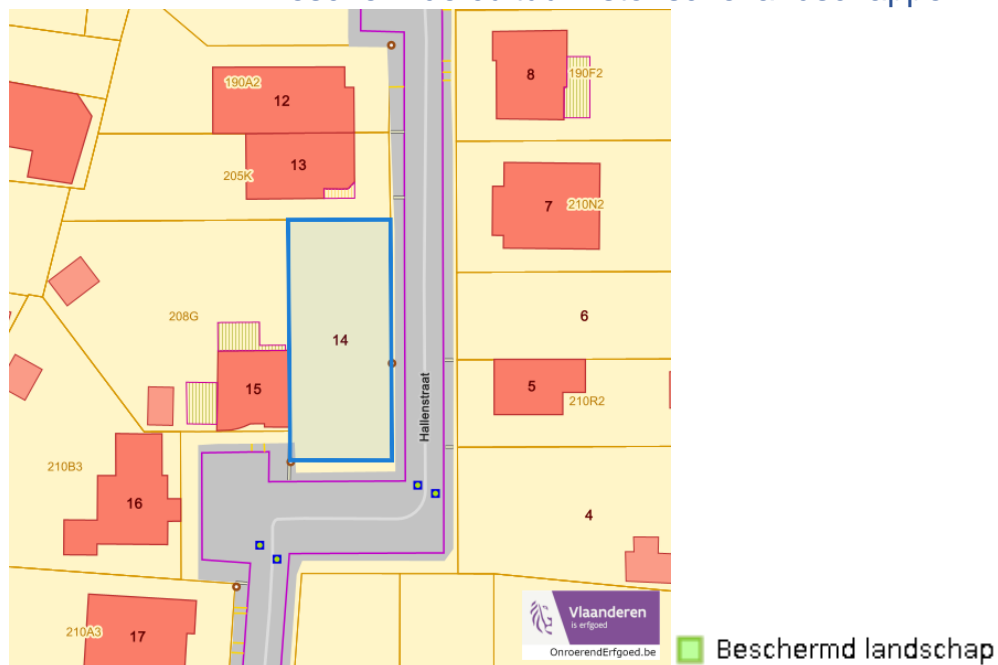
Beschermd onroerend erfgoed



Dossier: 00-06-5647/001

Detailkaarten beschermd onroerend erfgoed

Detailkaarten beschermd onroerend erfgoed pagina 1

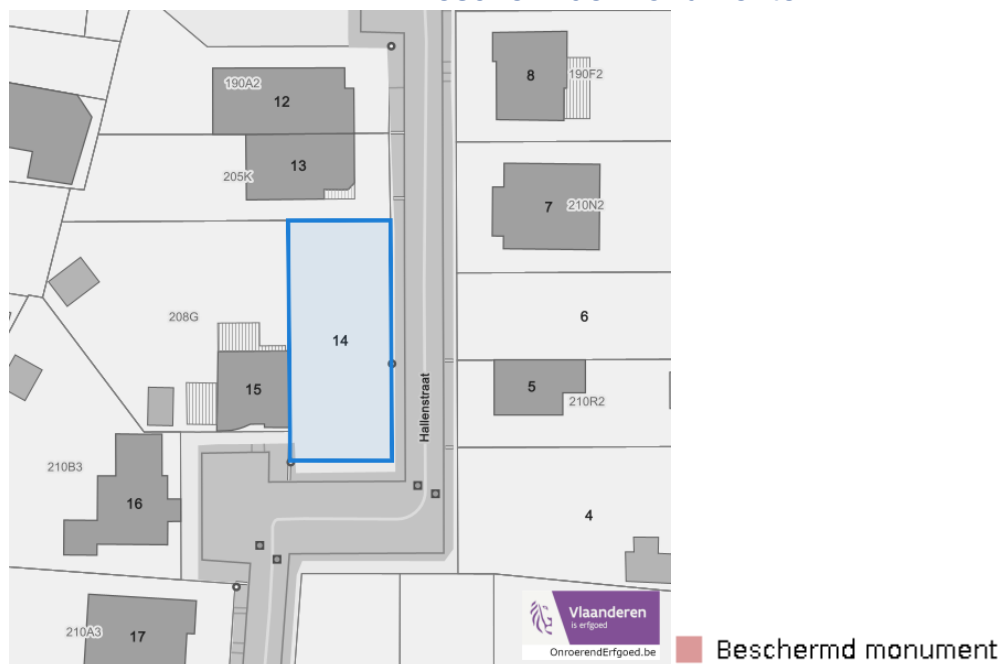
Beschermde archeologische sites**Beschermde cultuurhistorische landschappen**

Dossier: 00-06-5647/001

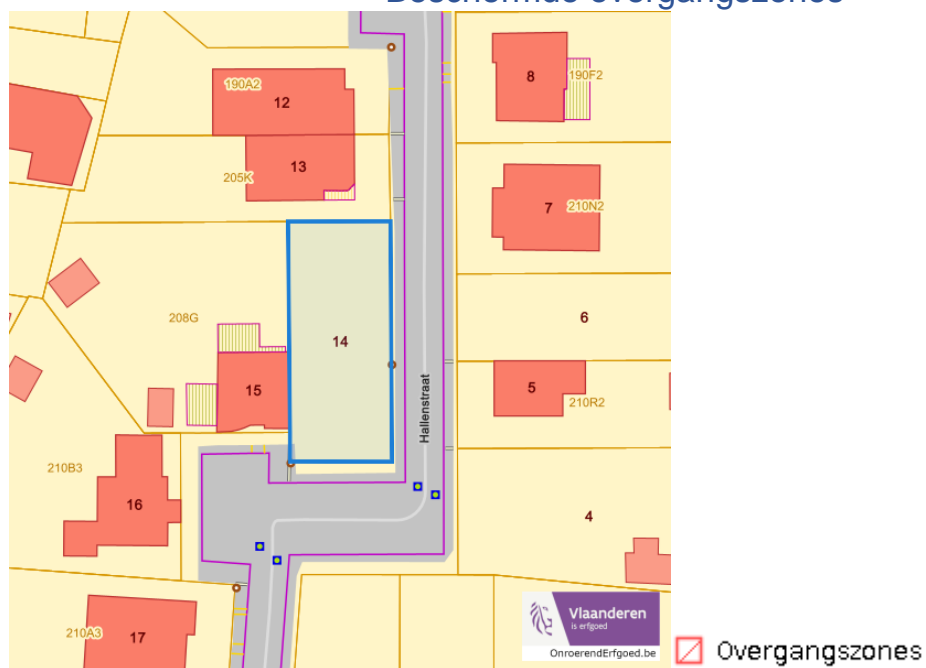
Sint-Rumoldusstraat, 3890 Montenaken

Detailkaarten beschermd onroerend erfgoed pagina 2

Beschermd monumenten



Beschermd overgangszones

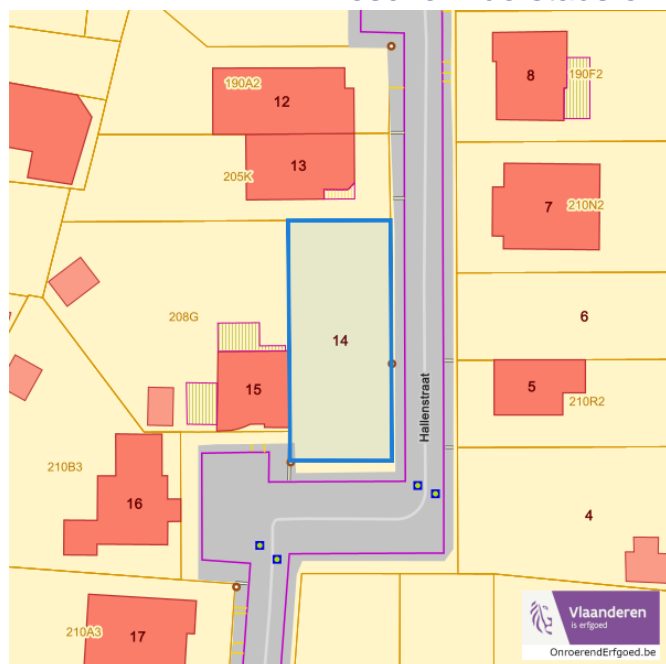


Dossier: 00-06-5647/001

Sint-Rumoldusstraat, 3890 Montenaken

Detailkaarten beschermd onroerend erfgoed pagina 3

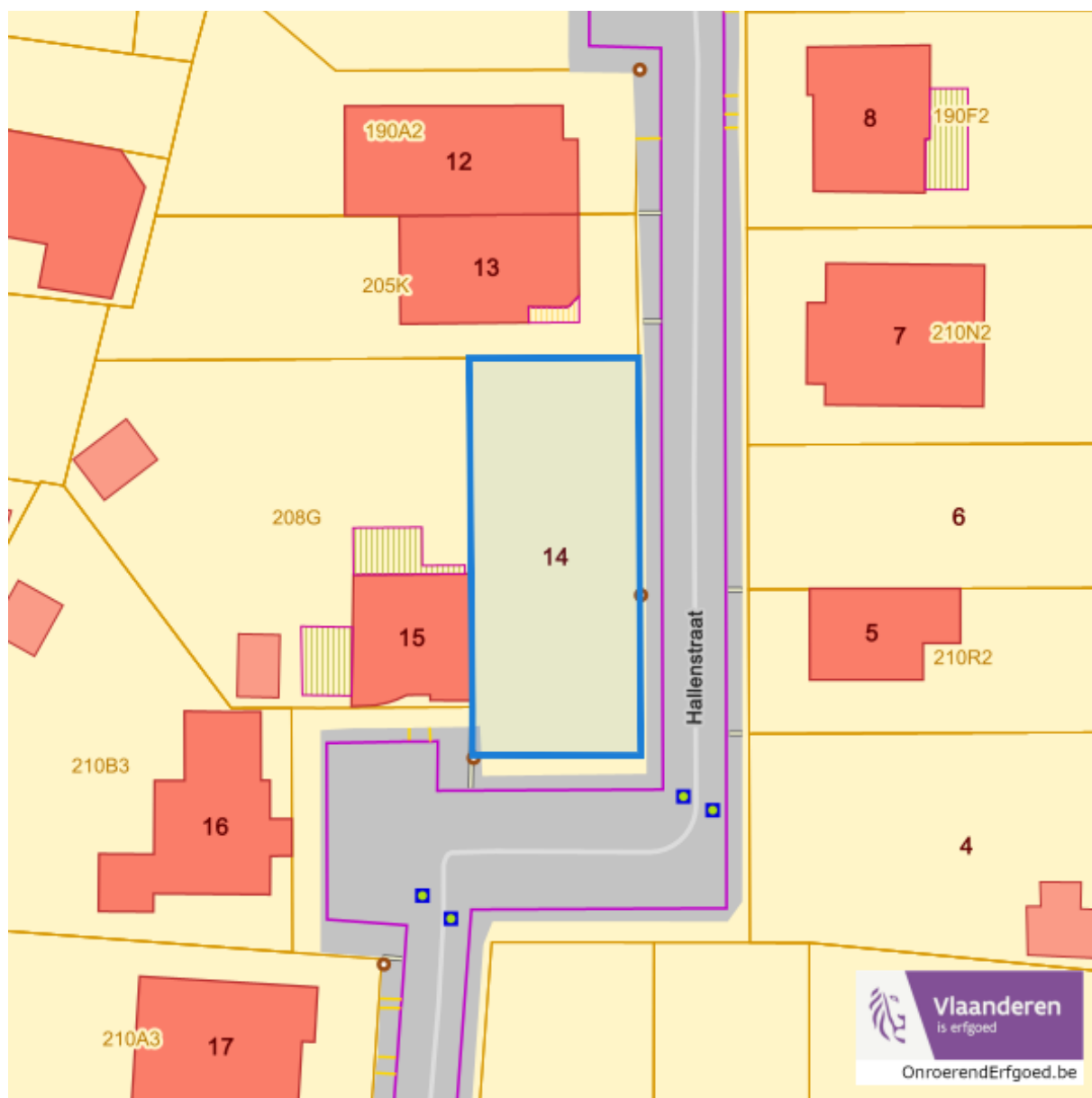
Beschermd stads en dorpsgezichten



■ Beschermd stads- en dorpsgezicht

Dossier: 00-06-5647/001

Vastgestelde inventarissen

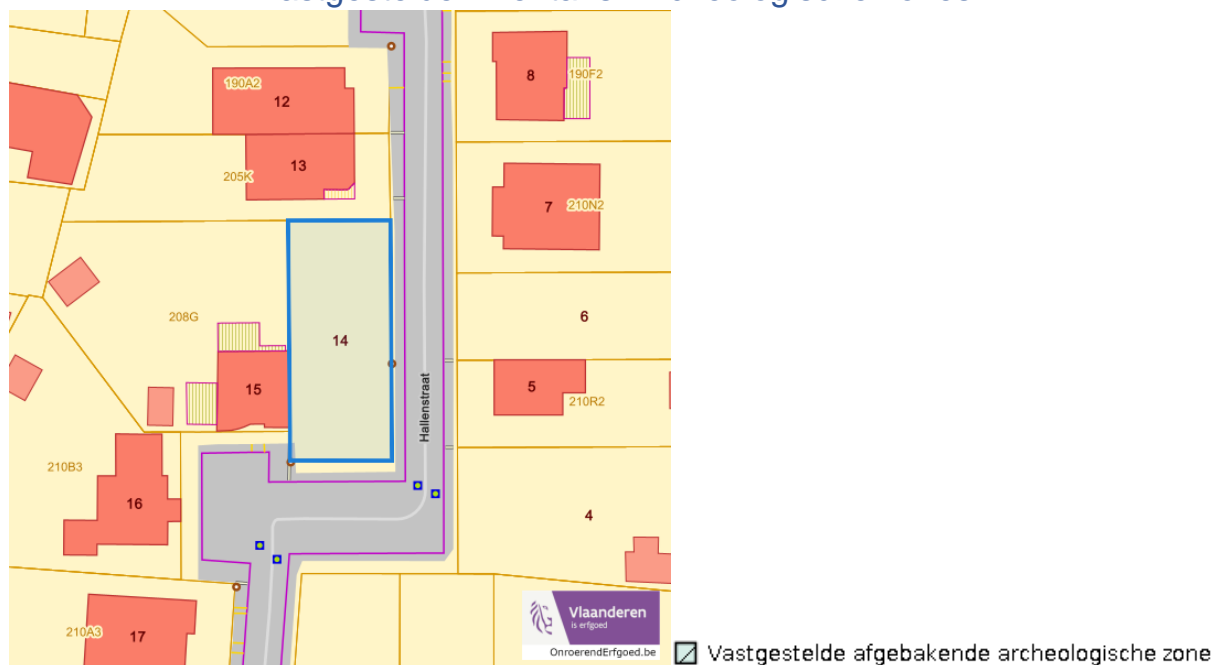


Dossier: 00-06-5647/001

Detailkaarten vastgestelde inventarissen

Detailkaarten vastgestelde inventaris pagina 1

Vastgestelde inventaris: Archeologische zones



Vastgestelde inventaris: Bouwkundig erfgoed

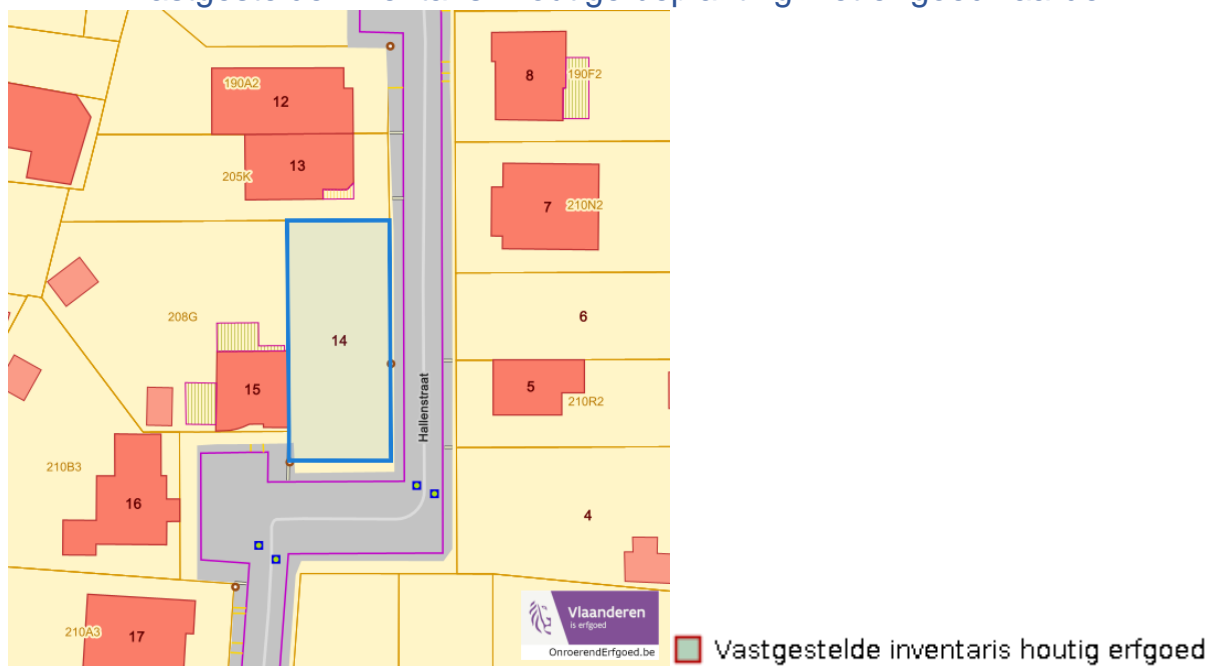


Dossier: 00-06-5647/001

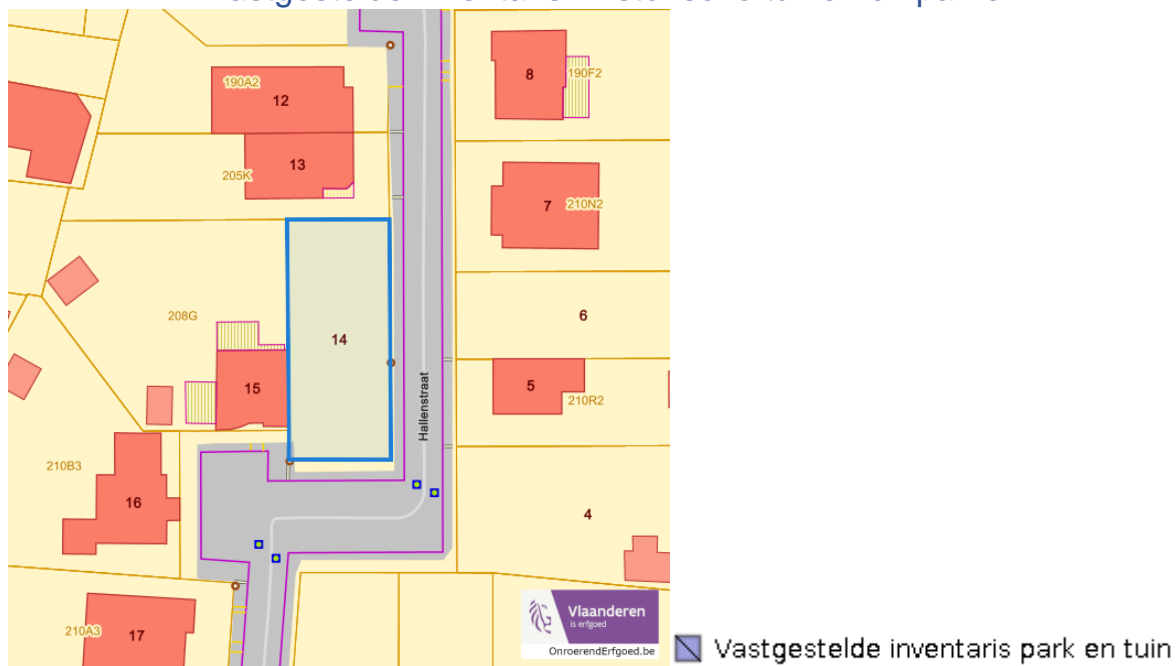
Sint-Rumoldusstraat, 3890 Montenaken

Detailkaarten vastgestelde inventaris pagina 2

Vastgestelde inventaris: Houtige beplanting met erfgoedwaarde



Vastgestelde inventaris: Historische tuinen en parken

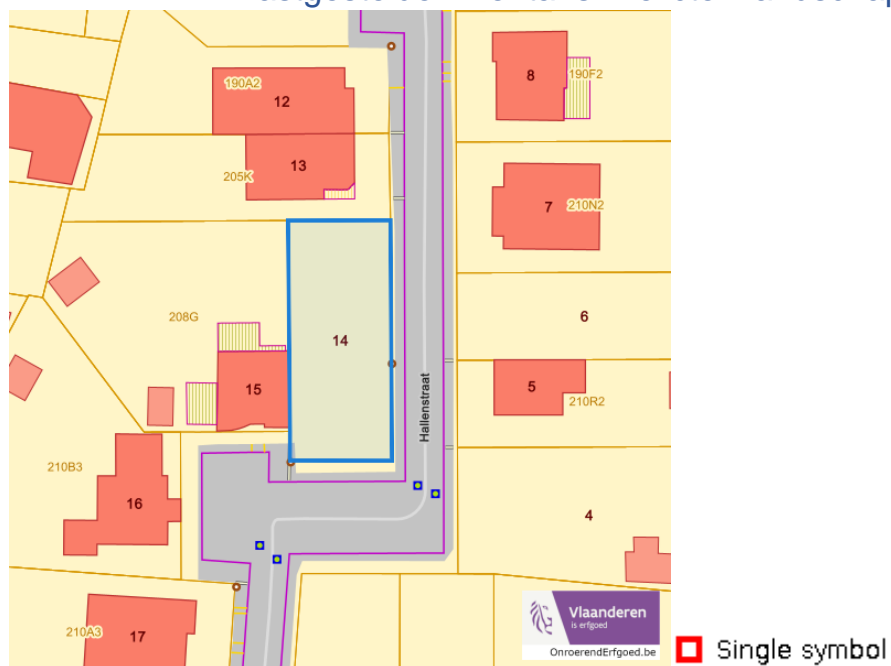


Dossier: 00-06-5647/001

Sint-Rumoldusstraat, 3890 Montenaken

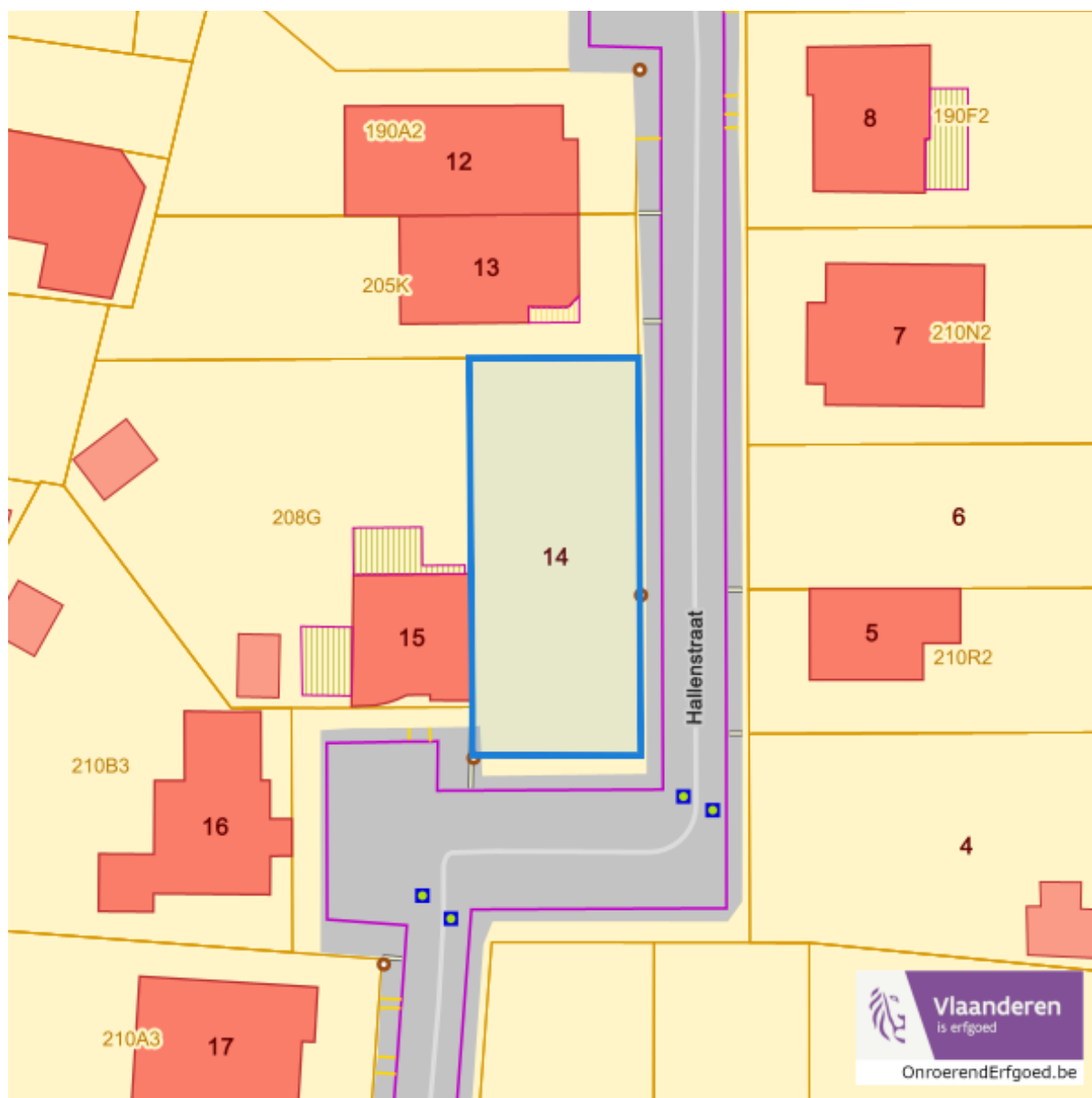
Detailkaarten vastgestelde inventaris pagina 3

Vastgestelde inventaris: Relicten landschapsatlas



Dossier: 00-06-5647/001

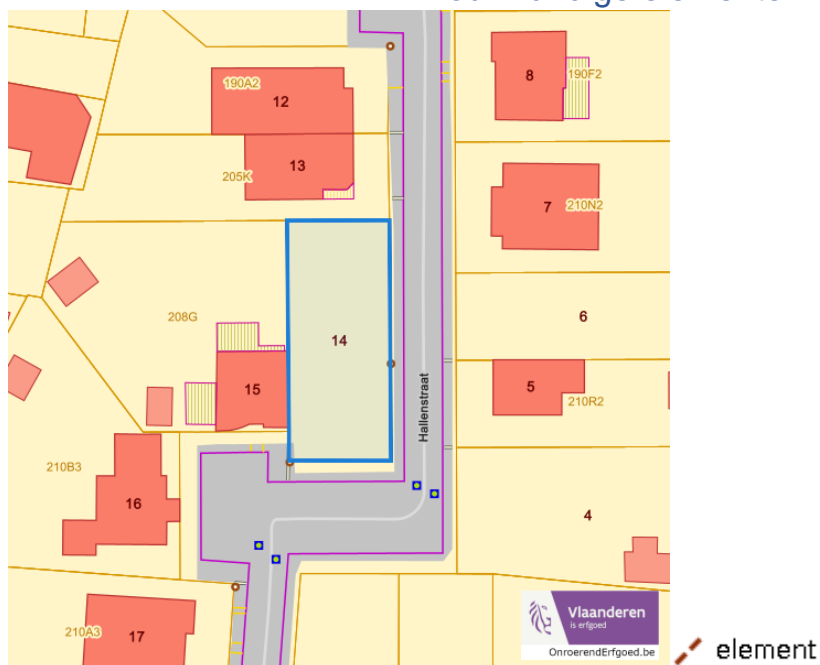
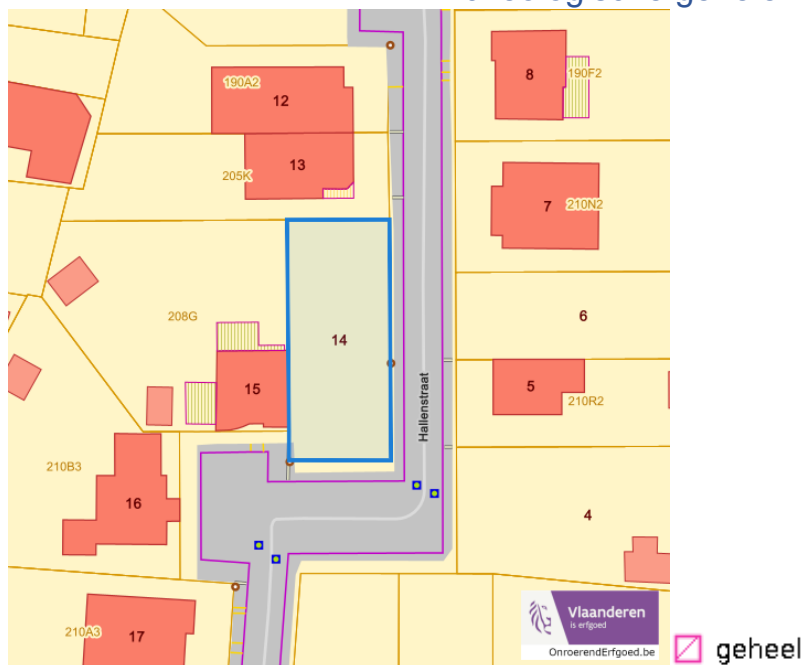
Wetenschappelijke inventarissen



Dossier: 00-06-5647/001

Detailkaarten wetenschappelijke inventarissen

Detailkaarten wetenschappelijke inventarissen pagina 1

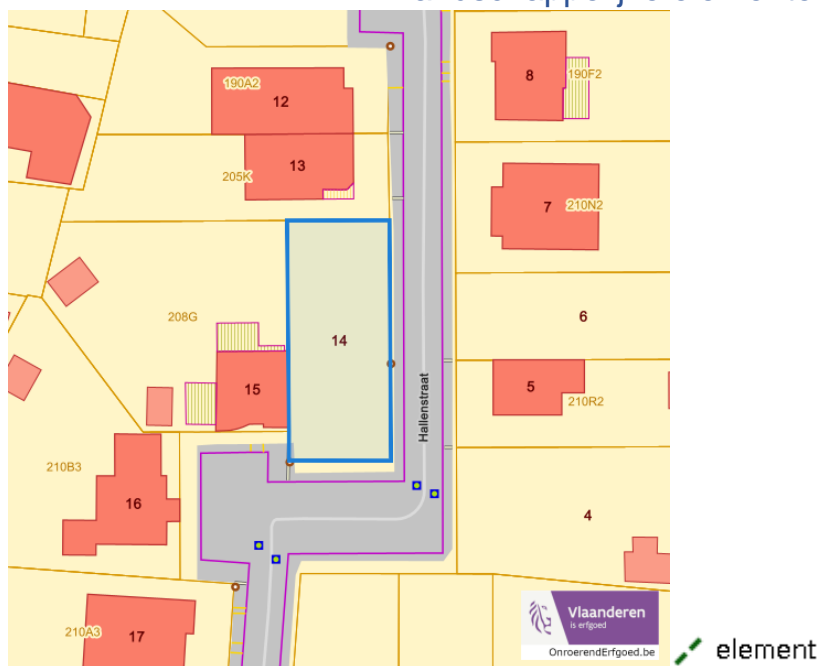
Bouwkundige elementen**Archeologische gehelen**

Dossier: 00-06-5647/001

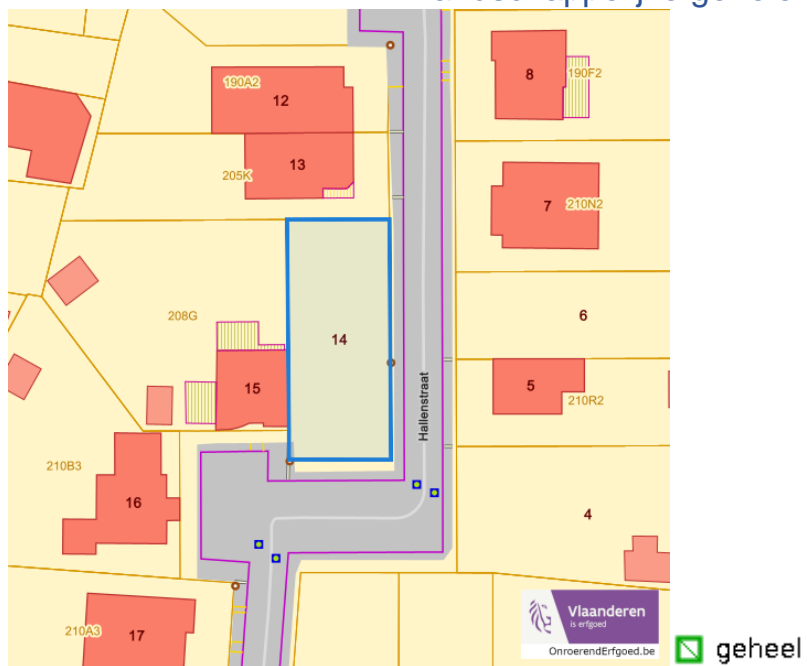
Sint-Rumoldusstraat, 3890 Montenaken

Detailkaarten wetenschappelijke inventarissen pagina 2

Landschappelijke elementen

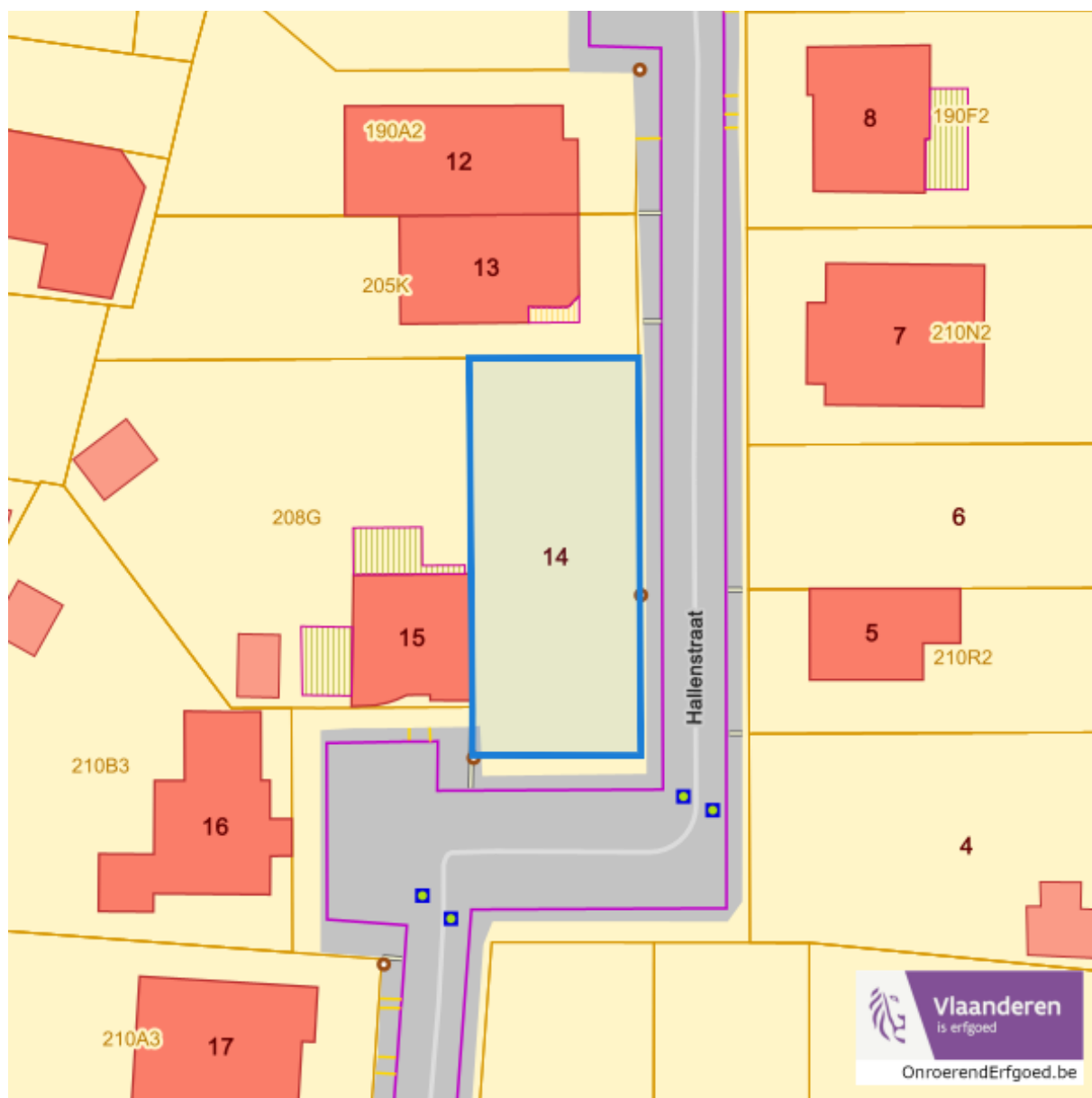


Landschappelijke gehelen



Dossier: 00-06-5647/001

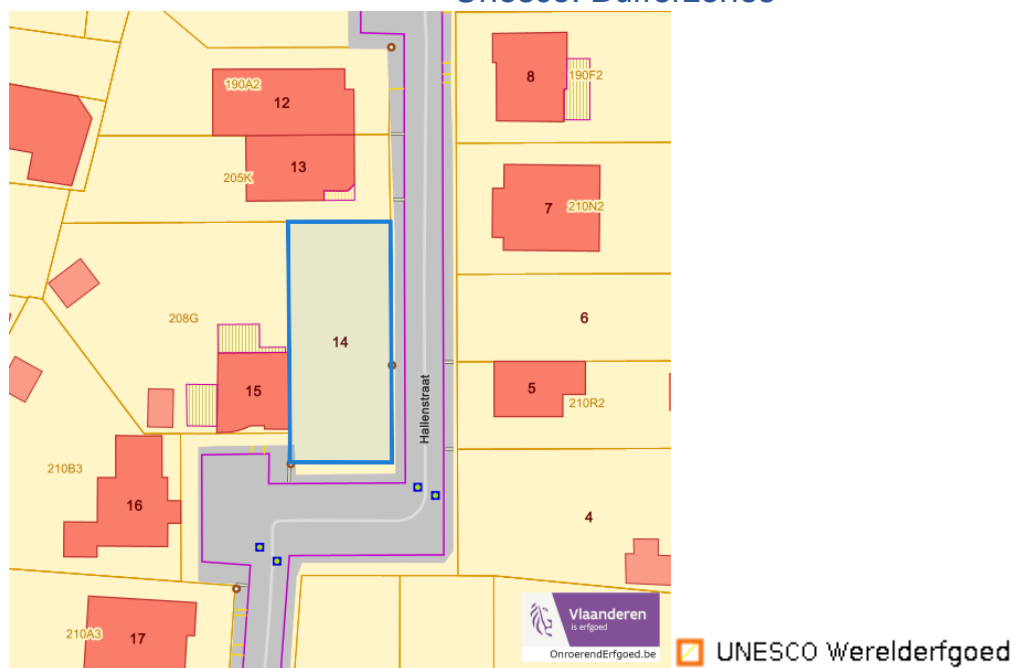
Unesco werelderfgoed



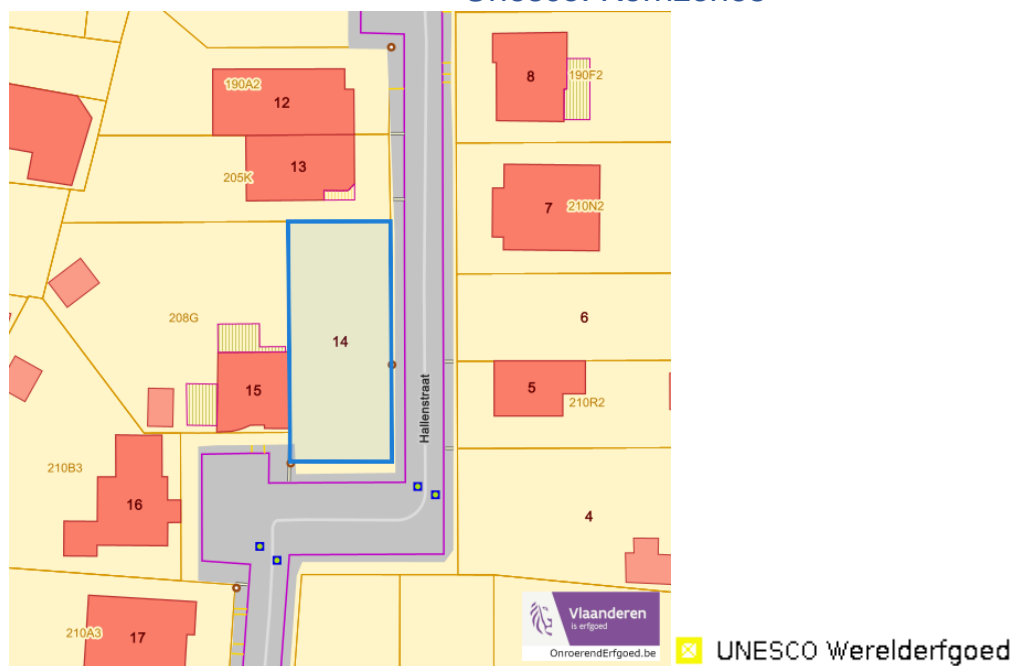
Dossier: 00-06-5647/001

Detailkaarten Unesco werelderfgoed

Unesco: Bufferzones



Unesco: Kernzones



Historische kaarten

Atlas der Buurtwegen (ca 1840)

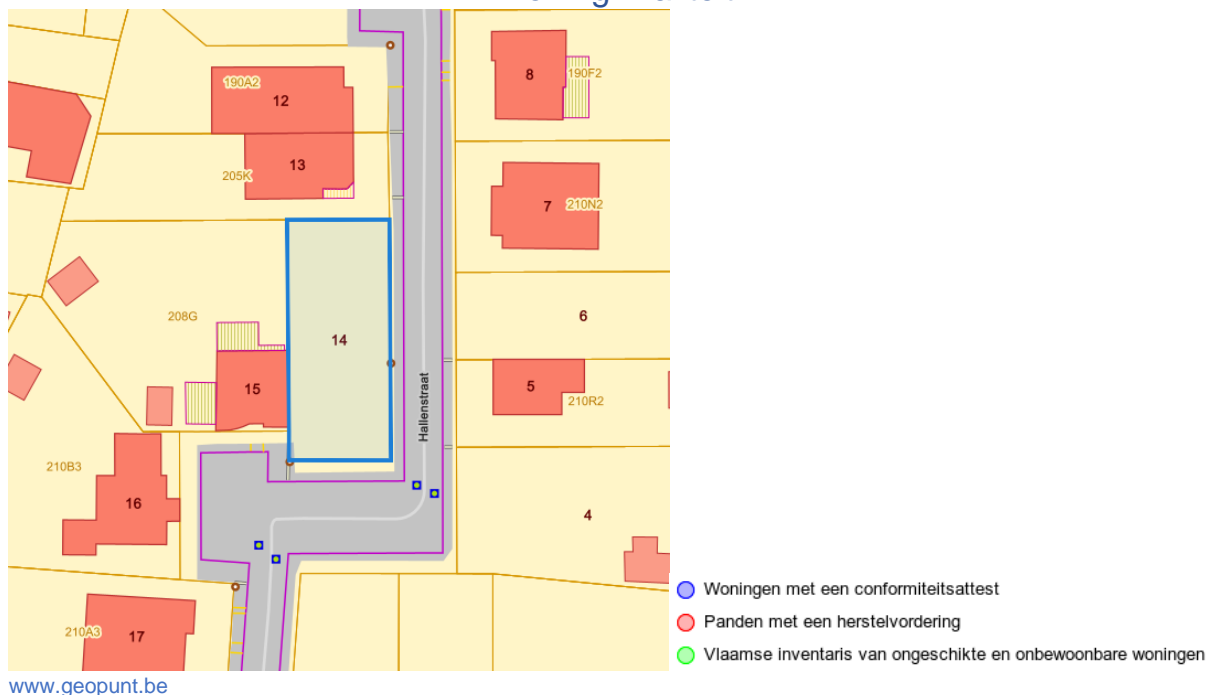


www.geopunt.be

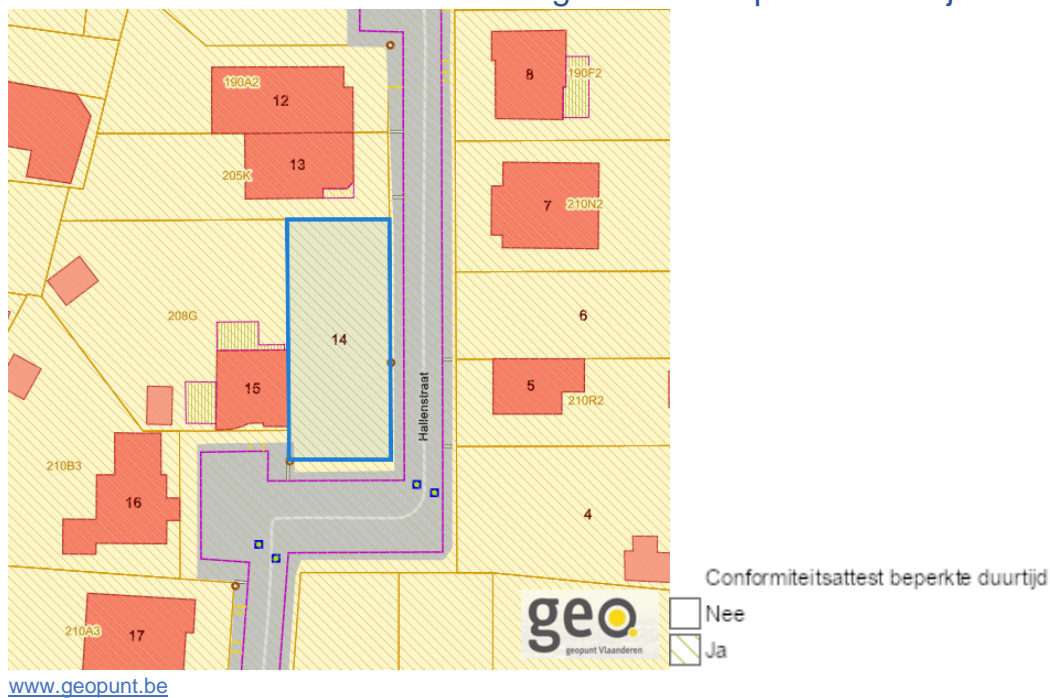
Dossier: 00-06-5647/001

 Wonen

Woningkwaliteit



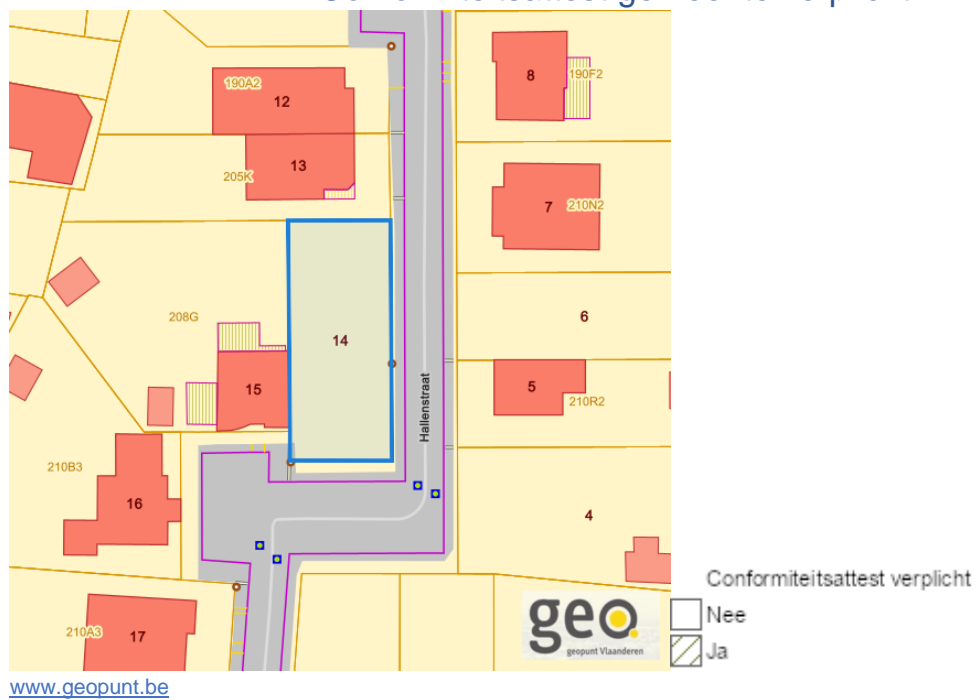
Conformiteitsattest gemeente beperkte duurtijd



Dossier: 00-06-5647/001

Sint-Rumoldusstraat, 3890 Montenaken

Conformiteitsattest gemeente verplicht



Dossier: 00-06-5647/001

Document: DC à la carte - VLANED - DC
Kaarten: 14/10/2024 - 0qr0sf1eziih0bo56pfrmr13z0rcnwtjpoqvpnu