

# DC à la carte



---

*Stationsstraat (A1/1/) 10/ 101, 3400 Landen*  
*24059A1357/00P000*

---

Locatie

Omgeving

Kadaster

Gewestplan

Water

Natuur

Recht van voorkoop

Beschermd onroerend erfgoed

Vastgestelde inventarissen

Wetenschappelijke inventarissen

Unesco werelderfgoed

Historische kaarten

Wonen

Dossier: 00-06-6366/001

---

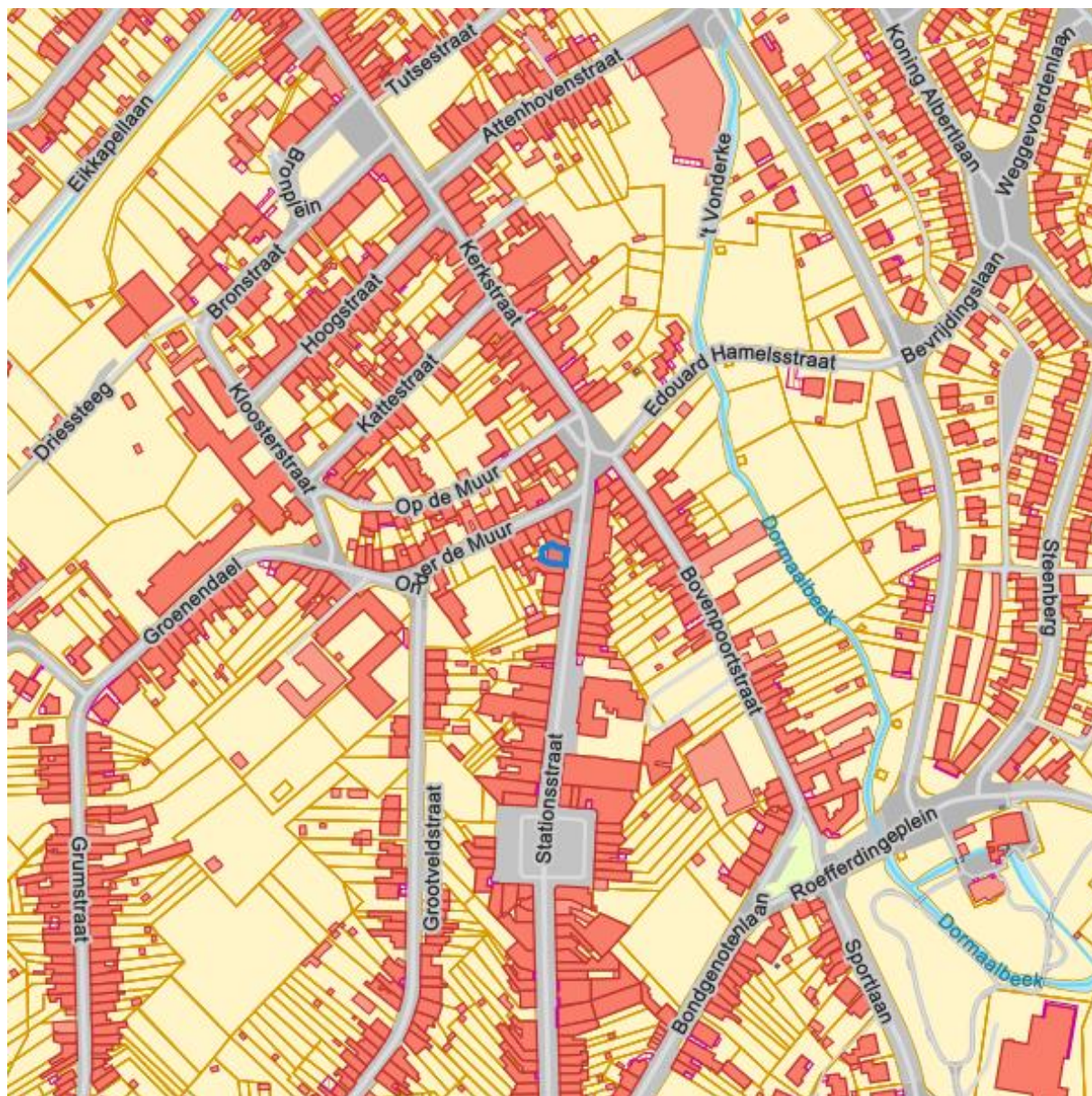
*Locatie*

---



Dossier: 00-06-6366/001

## Omgeving



Dossier: 00-06-6366/001

Kadaster

Meest recente toestand



[eservices.minfin.fgov.be](https://eservices.minfin.fgov.be)

Dossier: 00-06-6366/001



---

*Gewestplan*

---

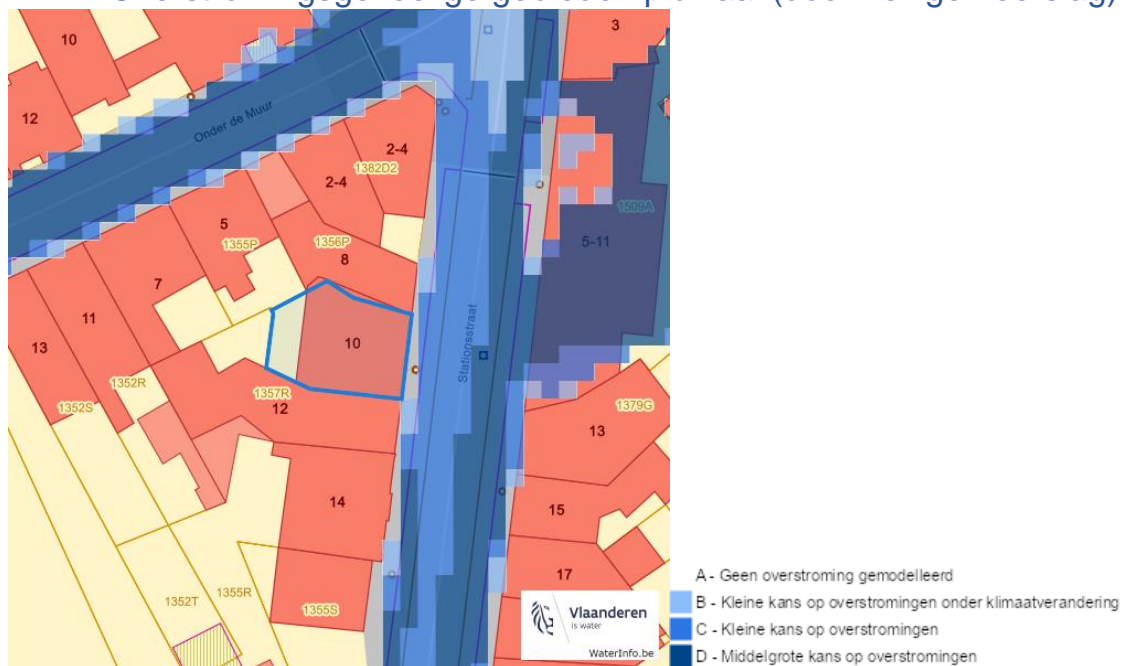


[www.geopunt.be](http://www.geopunt.be)  
Gewestplan legende

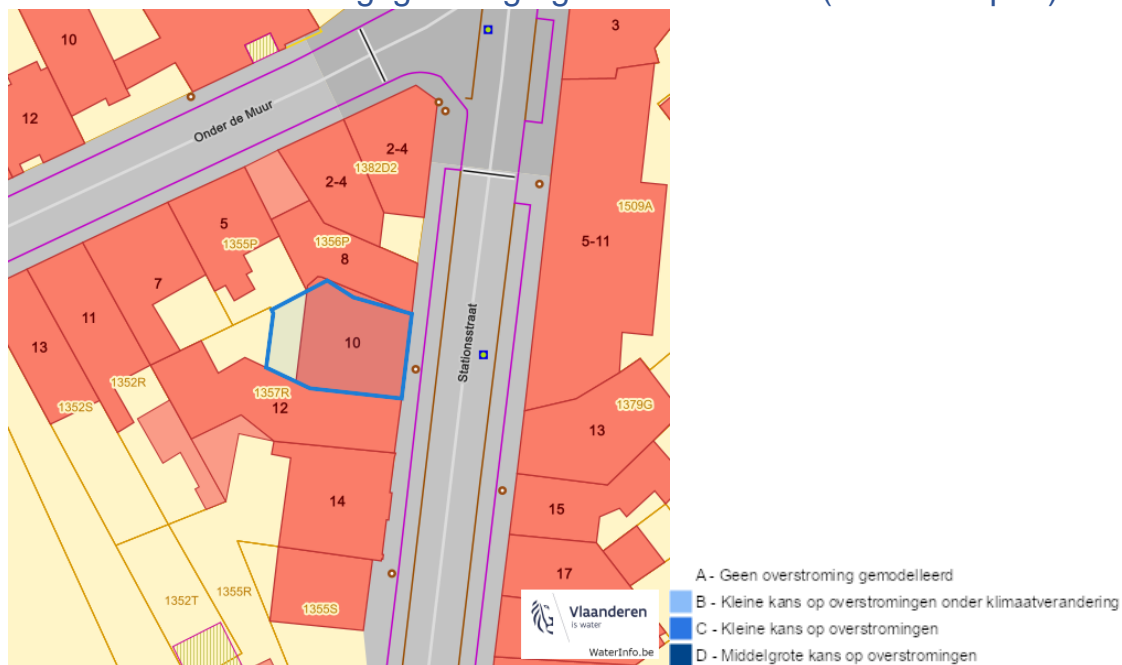
Dossier: 00-06-6366/001

## Water

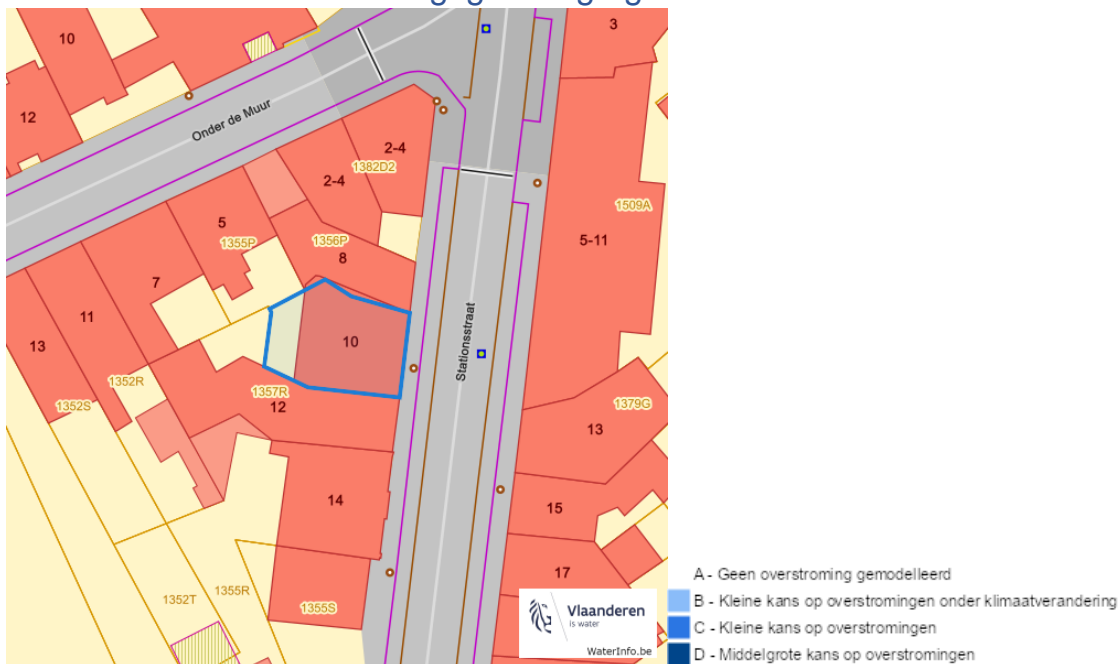
## Overstromingsgevoelige gebieden pluviaal (door hevige neerslag)



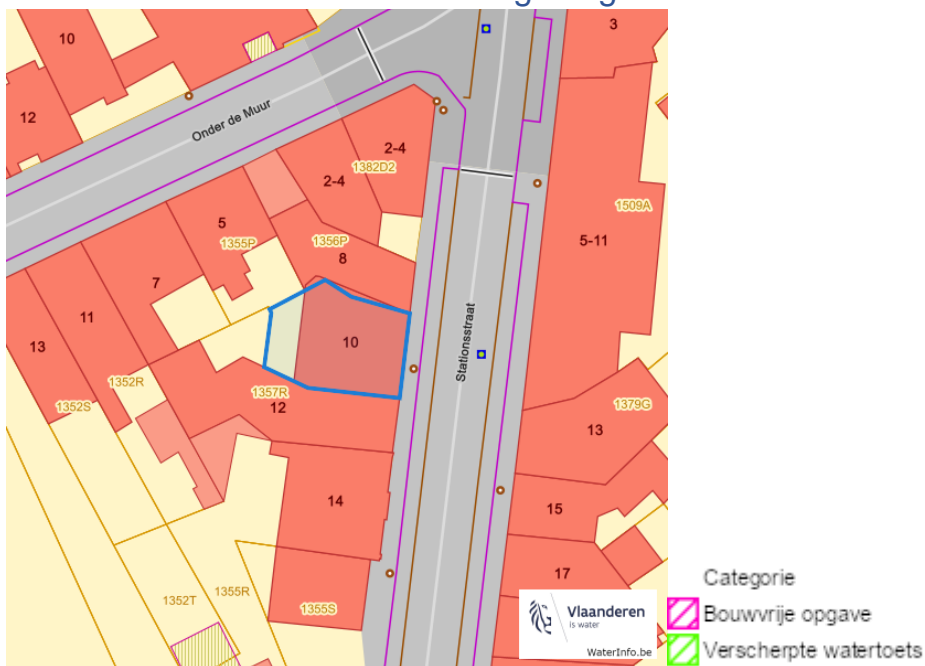
## Overstromingsgevoelige gebieden fluviaal (uit waterlopen)



### Overstromingsgevoelige gebieden vanuit de zee

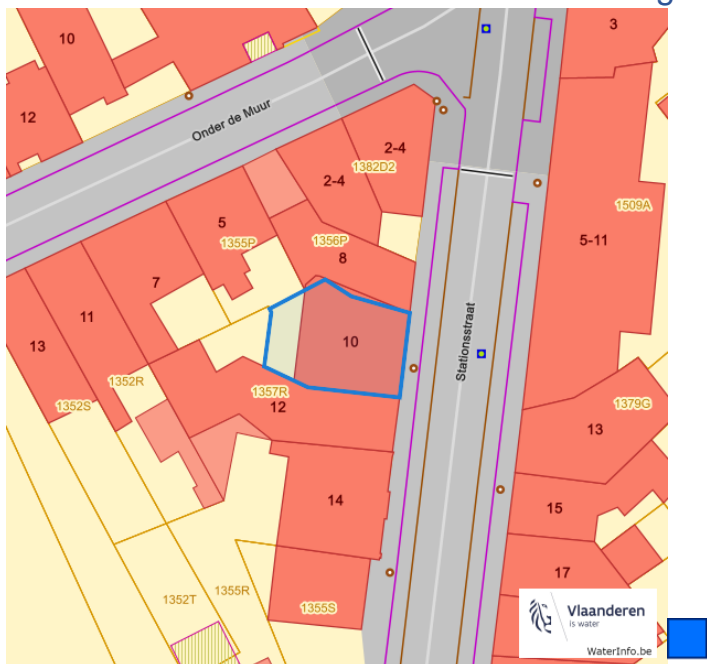


### Signaalgebieden

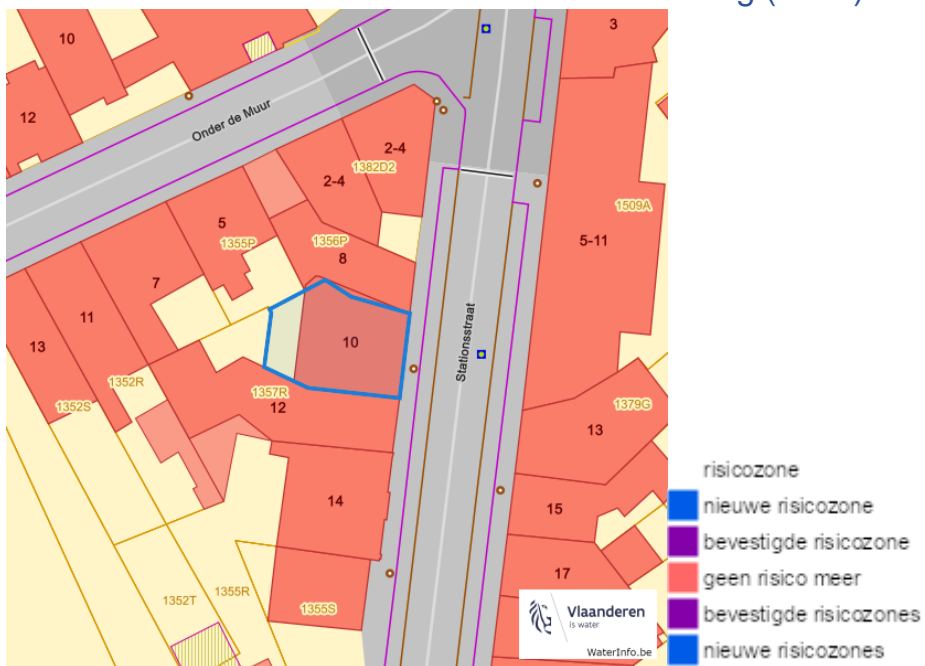




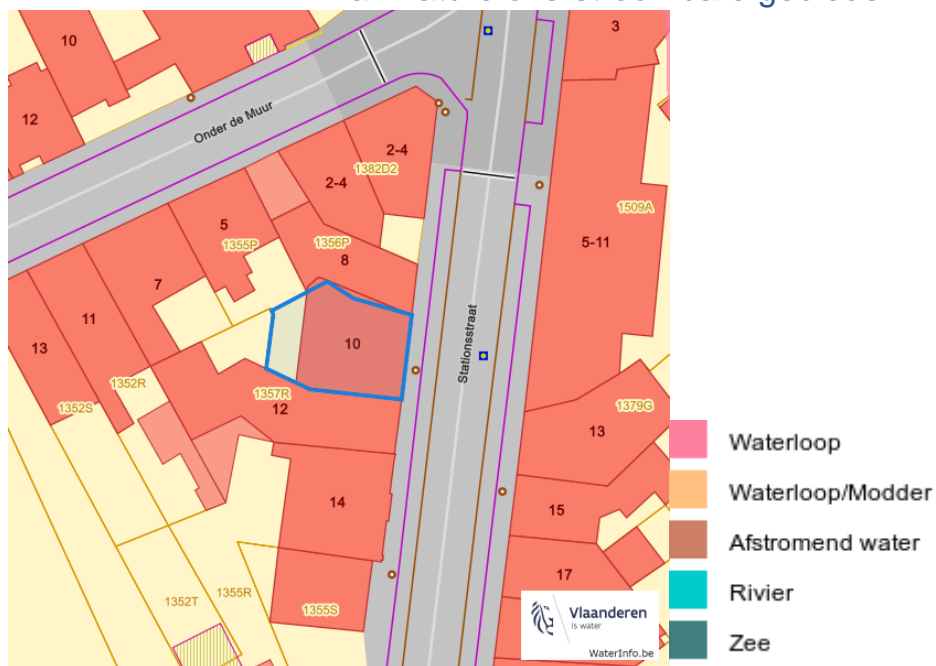
Recent overstromede gebieden (2017)



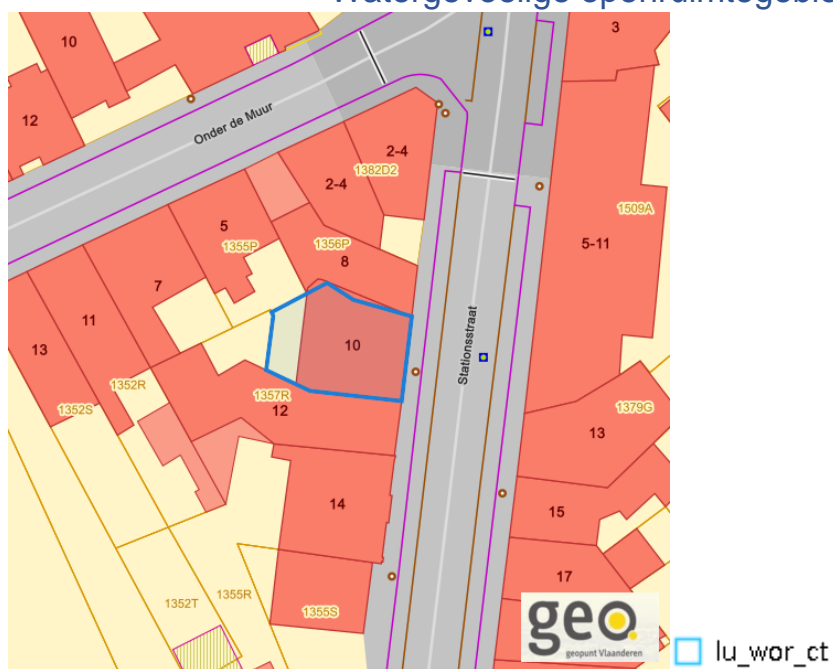
Risicozones overstrooming (2017)



Van nature overstroombare gebieden



Watergevoelige openruimtegebieden

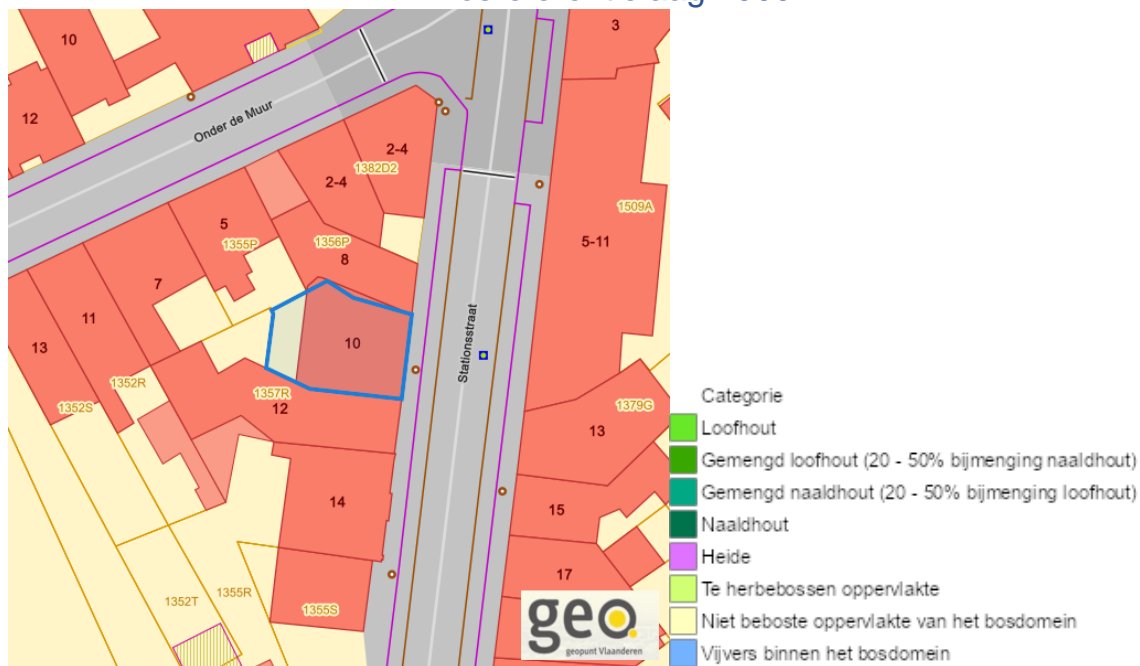


---

 Natuur
 

---

## Bosreferentielaag 2000


[www.geopunt.be](http://www.geopunt.be)

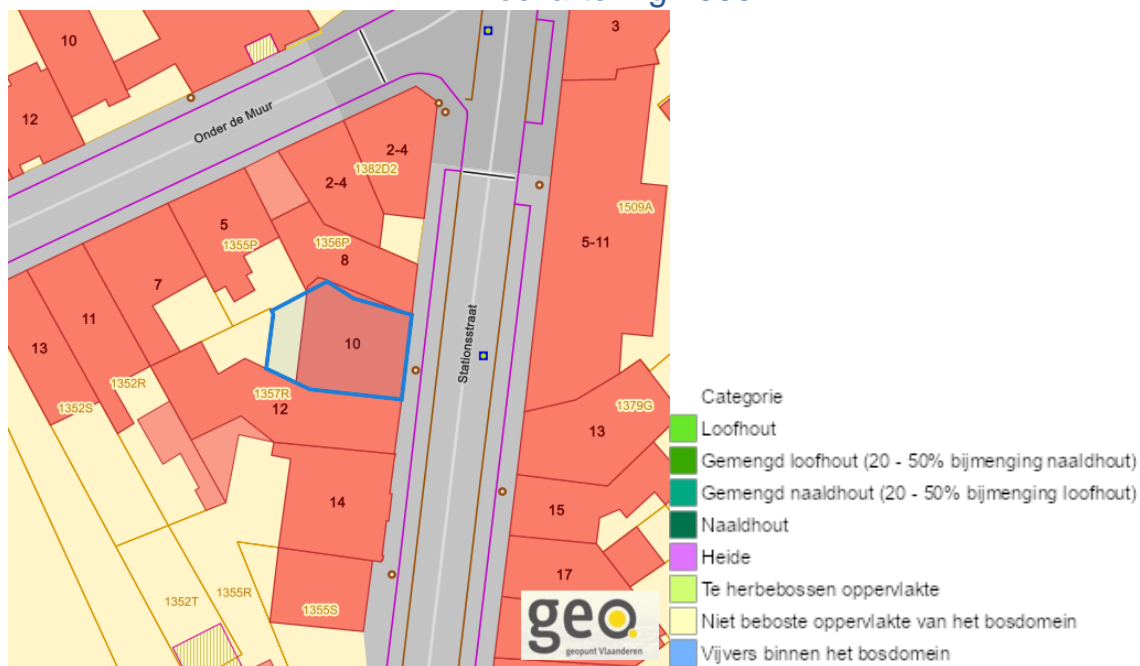
## Groenkaart Vlaanderen (2021)


[www.geopunt.be](http://www.geopunt.be)

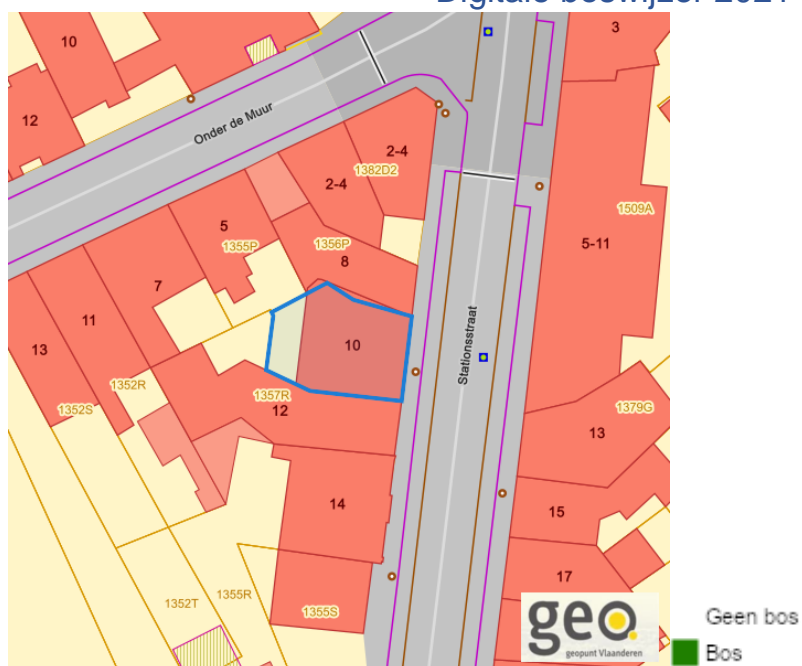
Dossier: 00-06-6366/001

Stationsstraat (A1/1/) 10/ 101, 3400 Landen

## Boskartering 1990

[www.geopunt.be](http://www.geopunt.be)

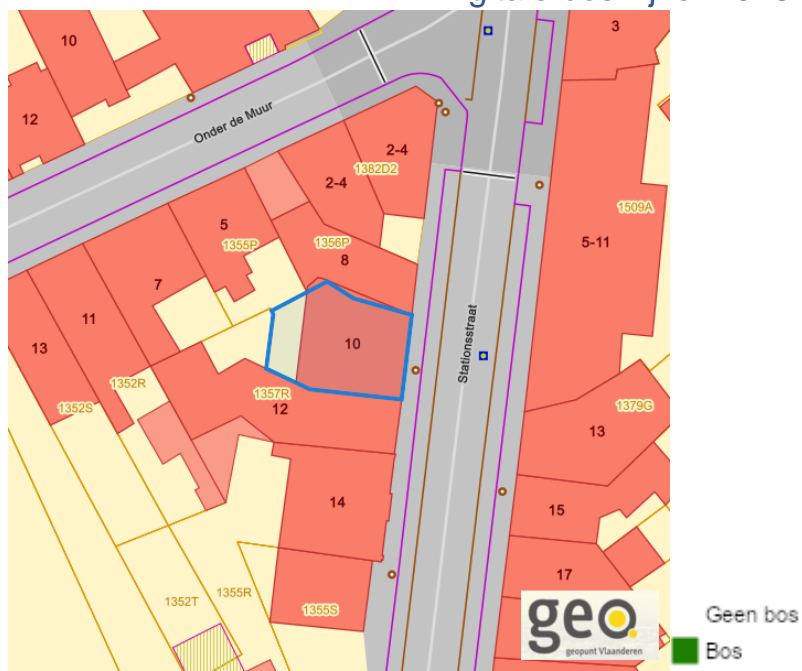
## Digitale boswijzer 2021

[www.geopunt.be](http://www.geopunt.be)

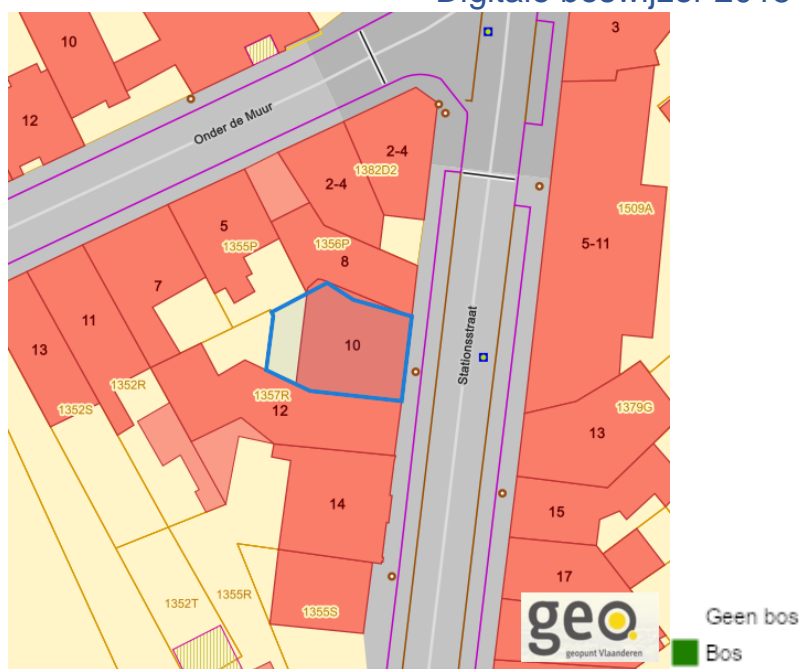
Dossier: 00-06-6366/001

Stationsstraat (A1/1/) 10/ 101, 3400 Landen

## Digitale boswijzer 2018

[www.geopunt.be](http://www.geopunt.be)

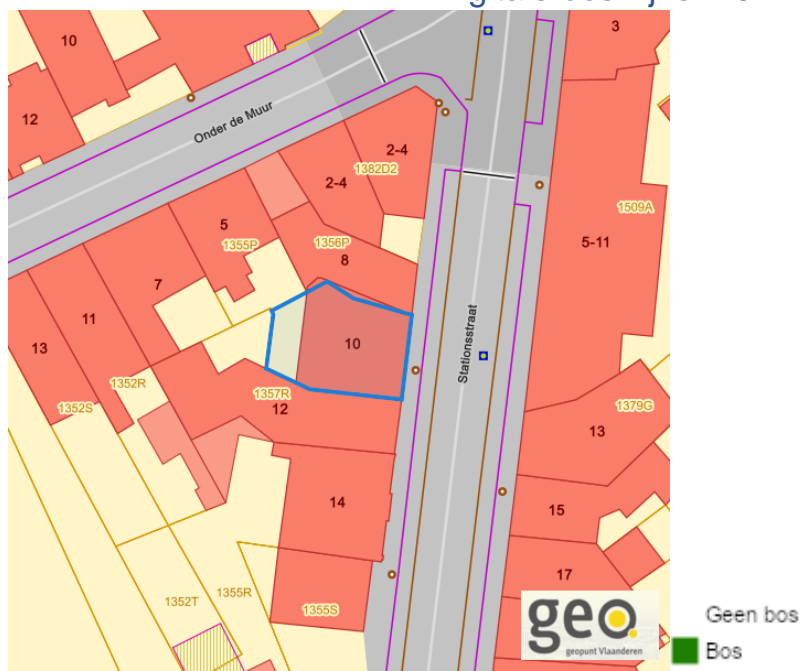
## Digitale boswijzer 2015

[www.geopunt.be](http://www.geopunt.be)

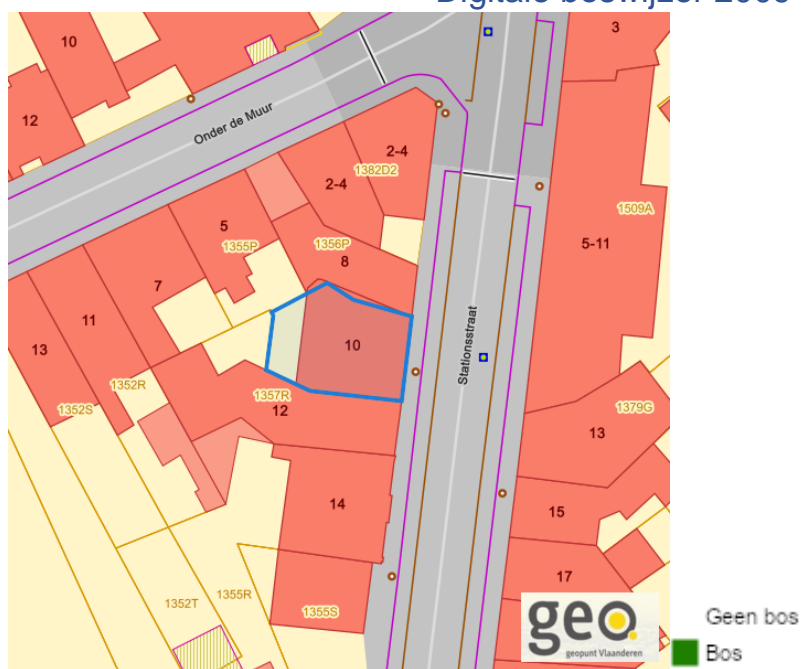
Dossier: 00-06-6366/001

Stationsstraat (A1/1/) 10/ 101, 3400 Landen

## Digitale boswijzer 2012

[www.geopunt.be](http://www.geopunt.be)

## Digitale boswijzer 2009

[www.geopunt.be](http://www.geopunt.be)

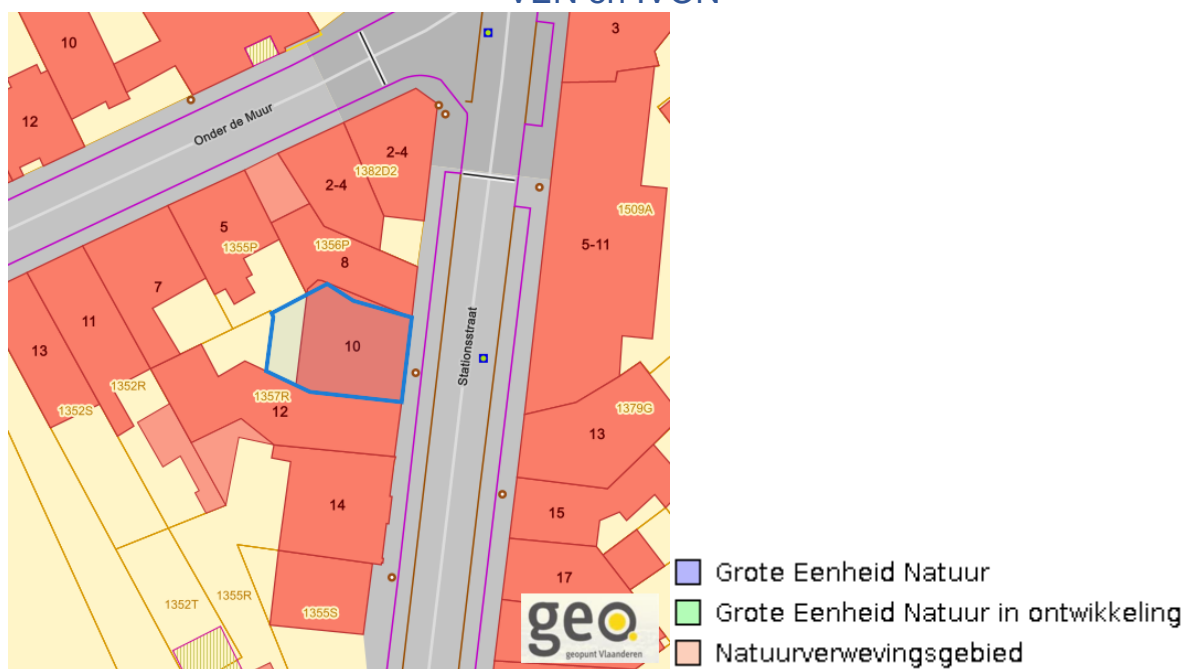
Dossier: 00-06-6366/001

Stationsstraat (A1/1/) 10/ 101, 3400 Landen

PFAS



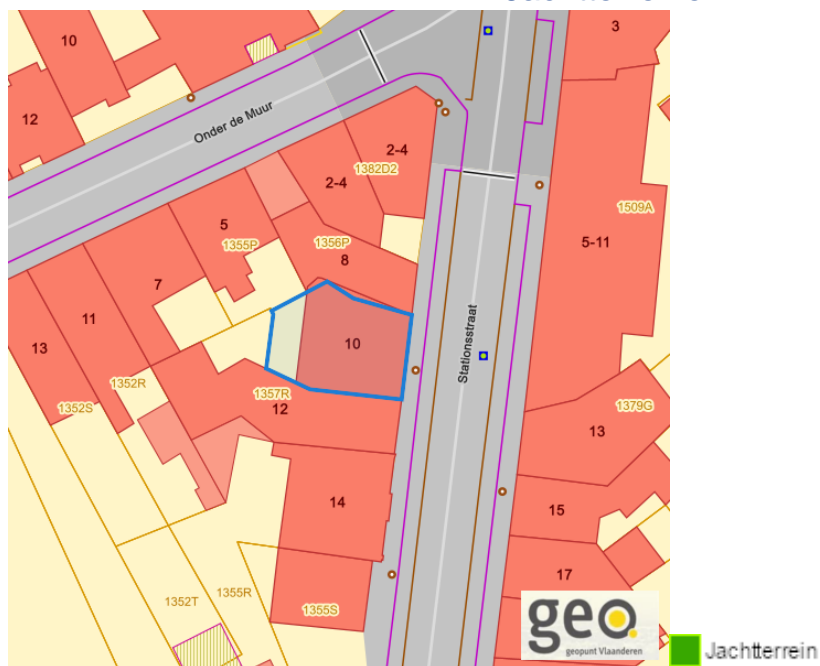
VEN en IVON



[www.geopunt.be](http://www.geopunt.be)

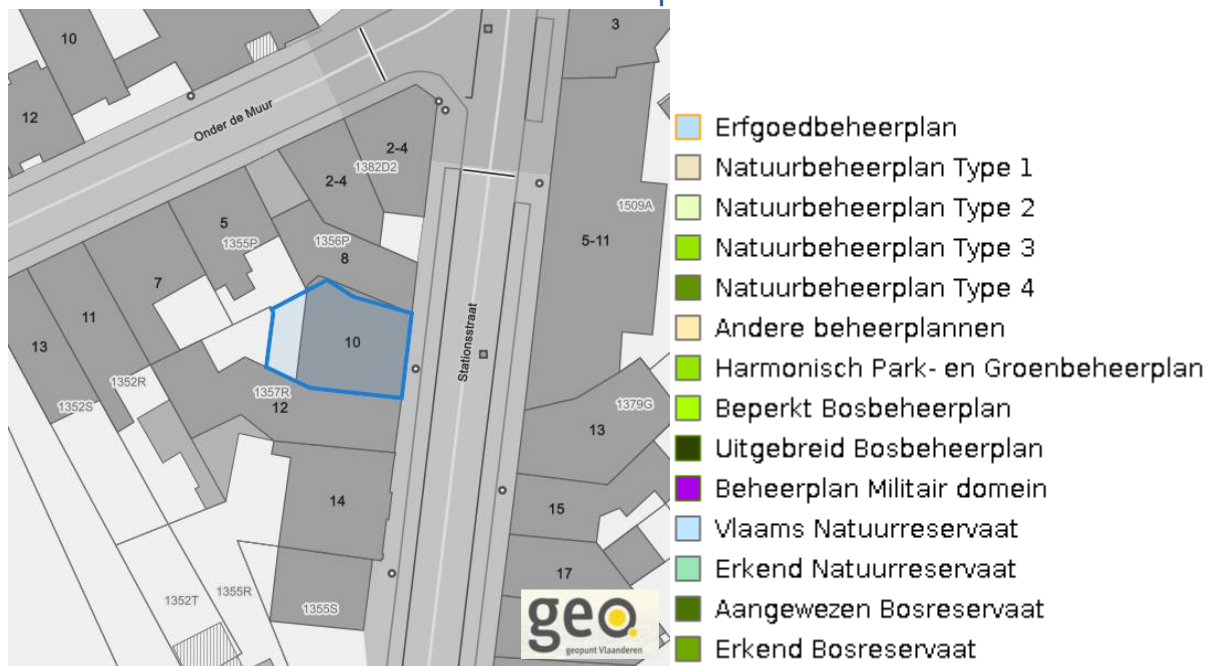
Dossier: 00-06-6366/001

### Jachtterreinen



[www.geopunt.be](http://www.geopunt.be)

### Natuurbeheerplannen

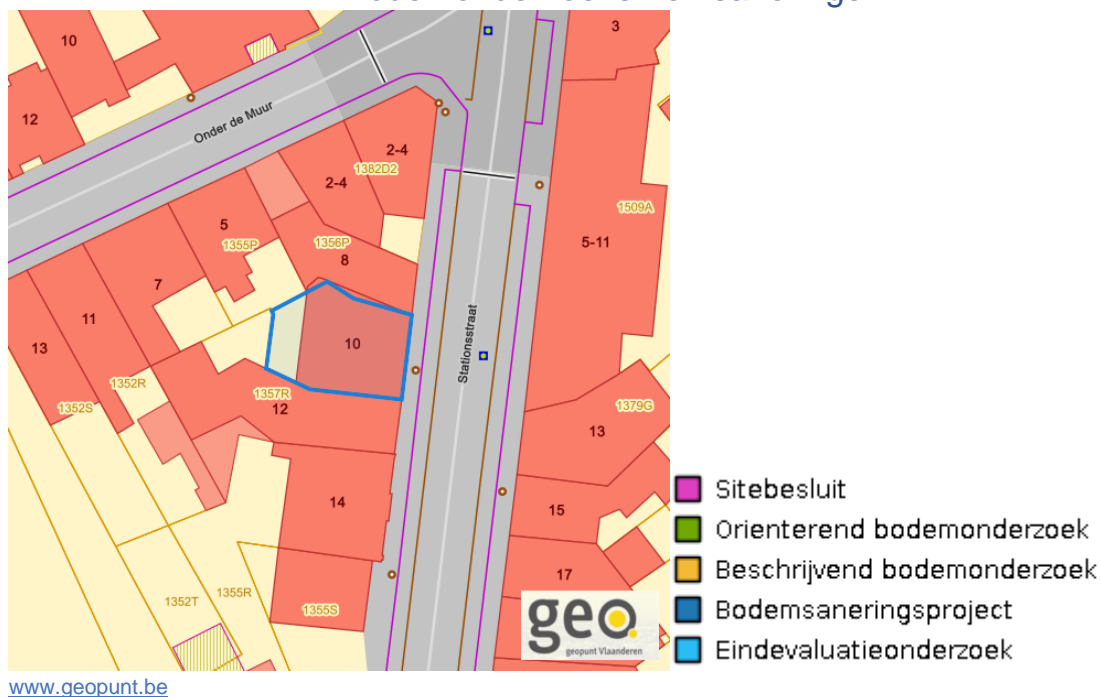


[www.geopunt.be](http://www.geopunt.be)



Stationsstraat (A1/1/) 10/ 101, 3400 Landen

### Bodemonderzoeken en saneringen



Dossier: 00-06-6366/001

---

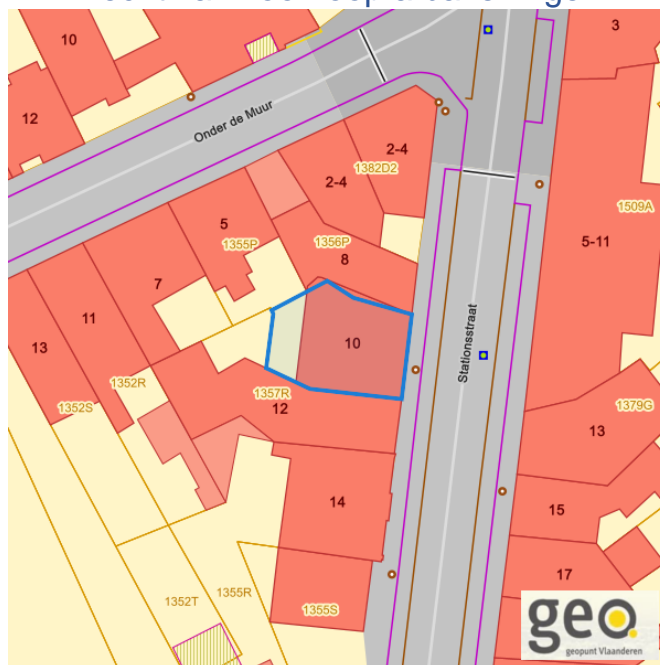
*Recht van voorkoop*

---

## Vlaams voorkooprecht

[www.geopunt.be](http://www.geopunt.be)

## Recht van voorkoop afbakening

[www.geopunt.be](http://www.geopunt.be)

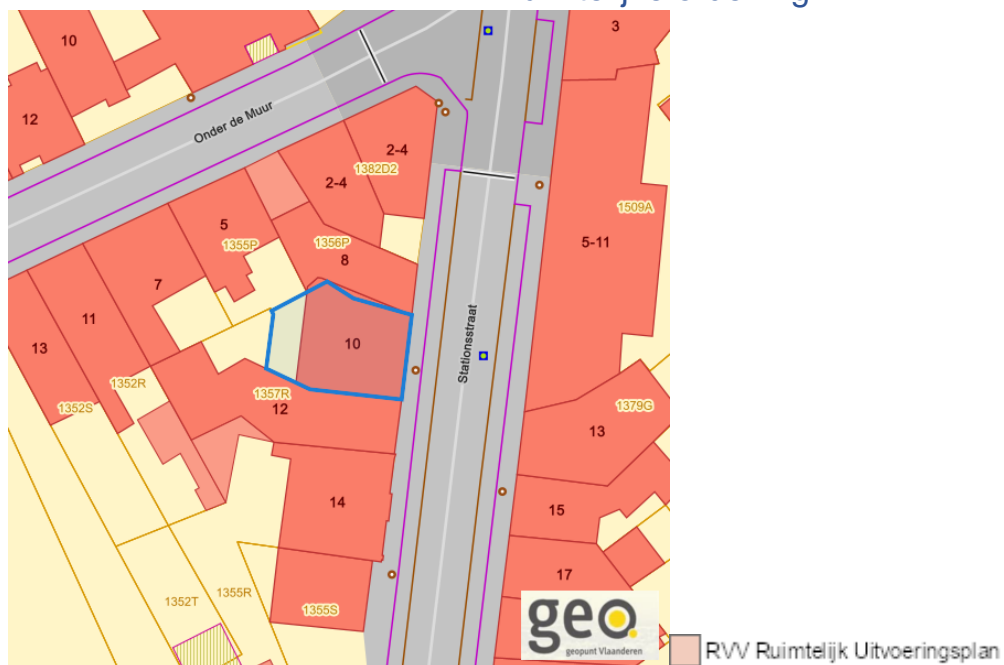
Dossier: 00-06-6366/001

---

*Detailkaarten recht van voorkoop*

---

Detailkaarten recht van voorkoop pagina 1

**Rvv: Ruimtelijke ordening****Rvv: Vlaamse wooncode**

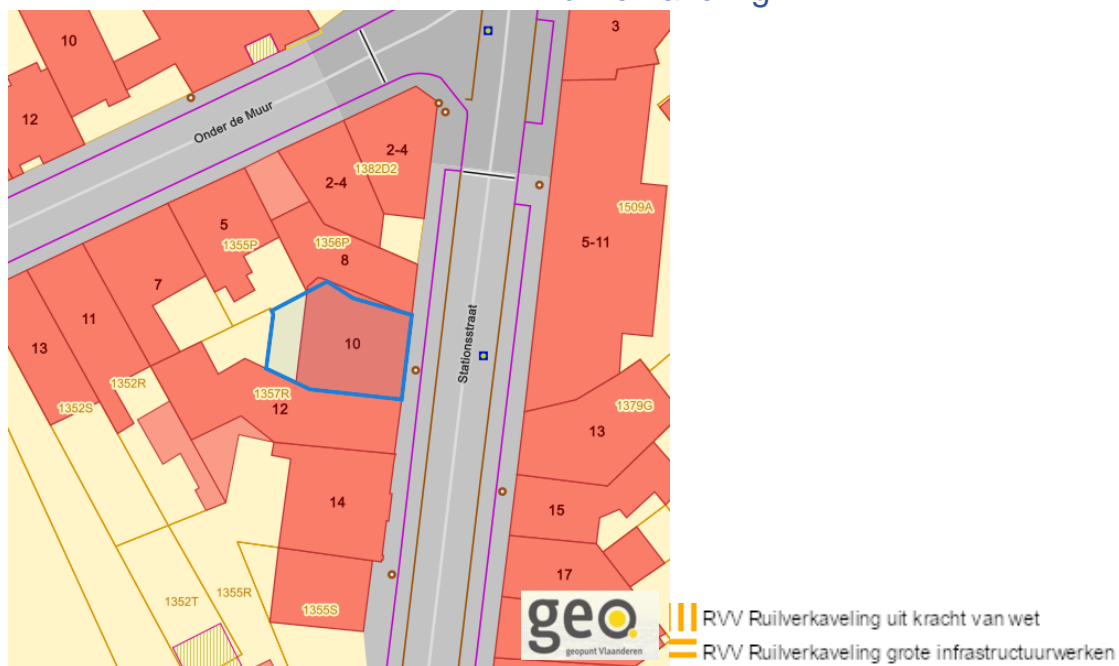
%rvv\_bijzondere\_gebieden\_vlaamse\_wooncode

scale=55%%rvv\_bijzondere\_gebieden\_vlaamse\_wooncode\_legend scale=45%

Stationsstraat (A1/1/) 10/ 101, 3400 Landen

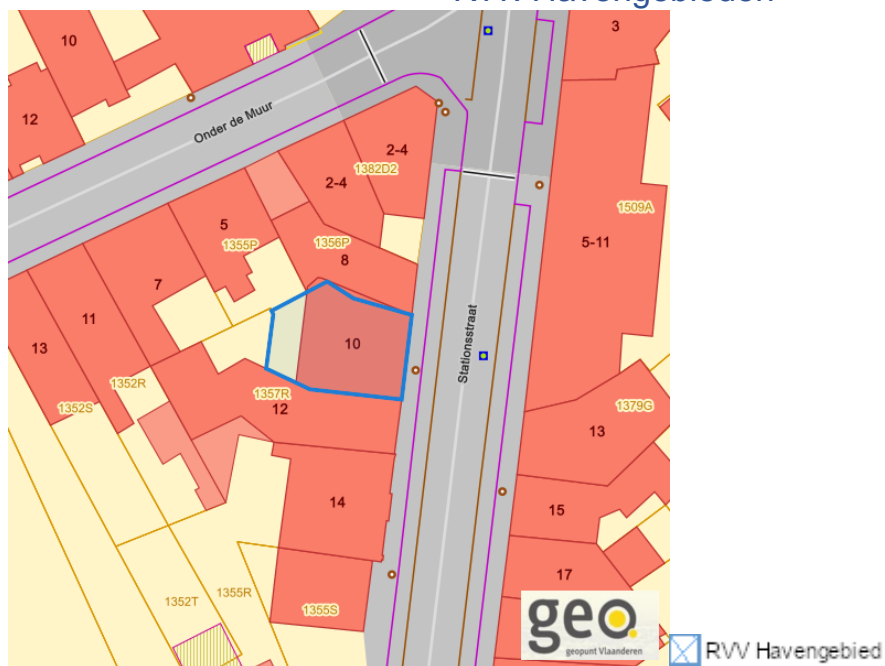
Detailkaarten recht van voorkoop pagina 2

### Rvv: Ruilverkaveling



[www.geopunt.be](http://www.geopunt.be)

### Rvv: Havengebieden



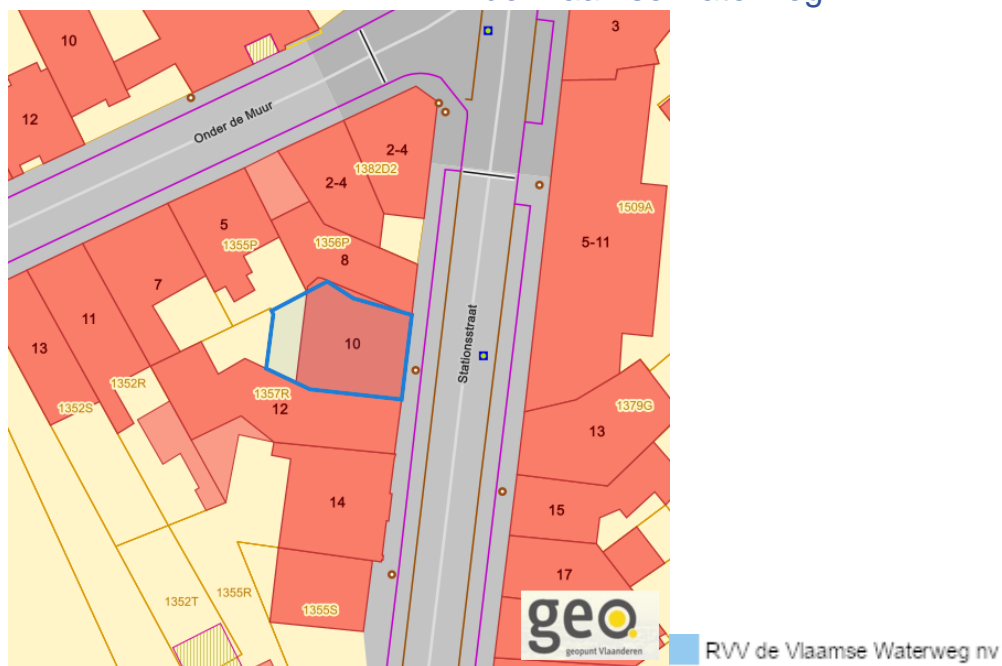
[www.geopunt.be](http://www.geopunt.be)

Dossier: 00-06-6366/001

Stationsstraat (A1/1/) 10/ 101, 3400 Landen

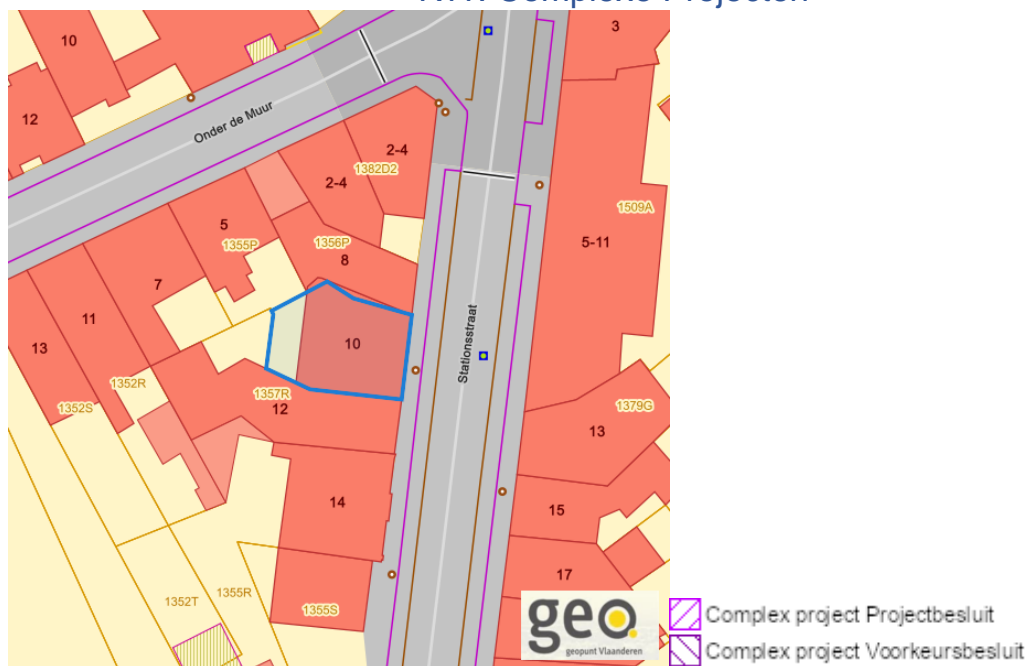
Detailkaarten recht van voorkoop pagina 3

### Rvv: de Vlaamse waterweg



[www.geopunt.be](http://www.geopunt.be)

### Rvv: Complexe Projecten



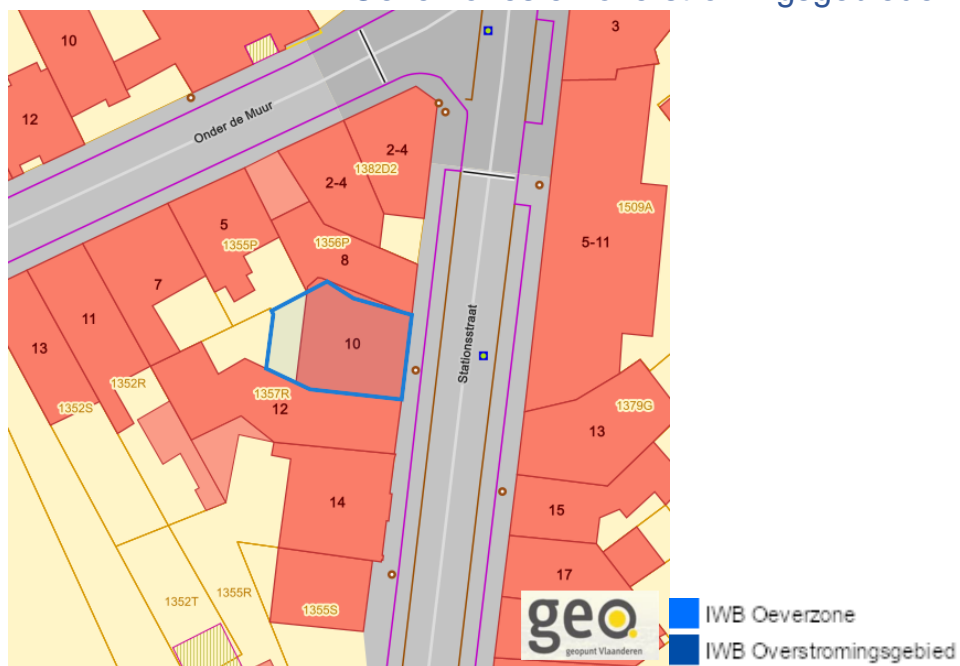
[www.geopunt.be](http://www.geopunt.be)

Dossier: 00-06-6366/001

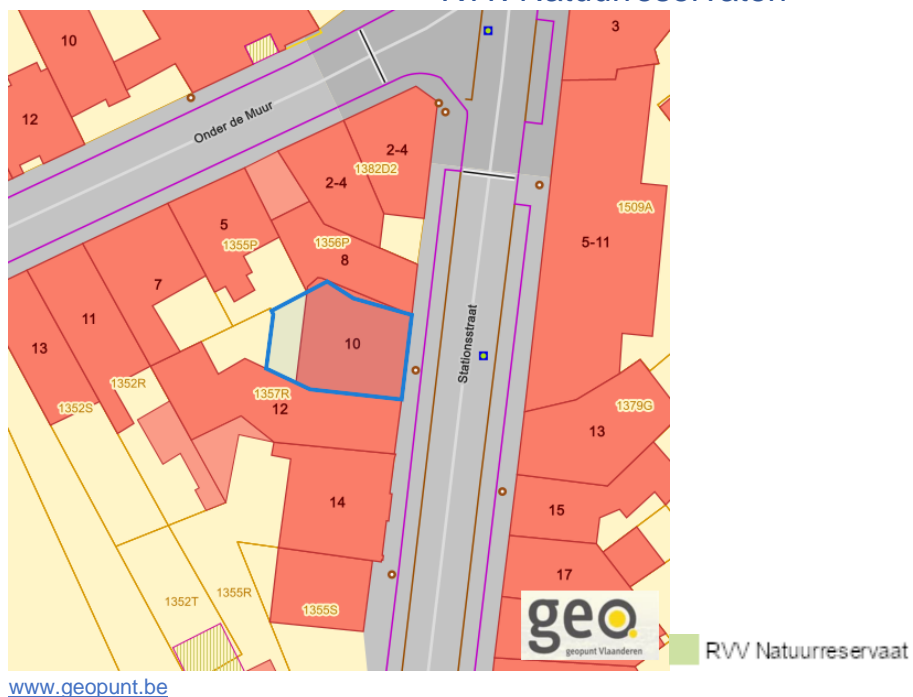
Stationsstraat (A1/1/) 10/ 101, 3400 Landen

Detailkaarten recht van voorkoop pagina 4

### Rvv: Oeverzones en overstromingsgebieden



### Rvv: Natuureservaten



Dossier: 00-06-6366/001

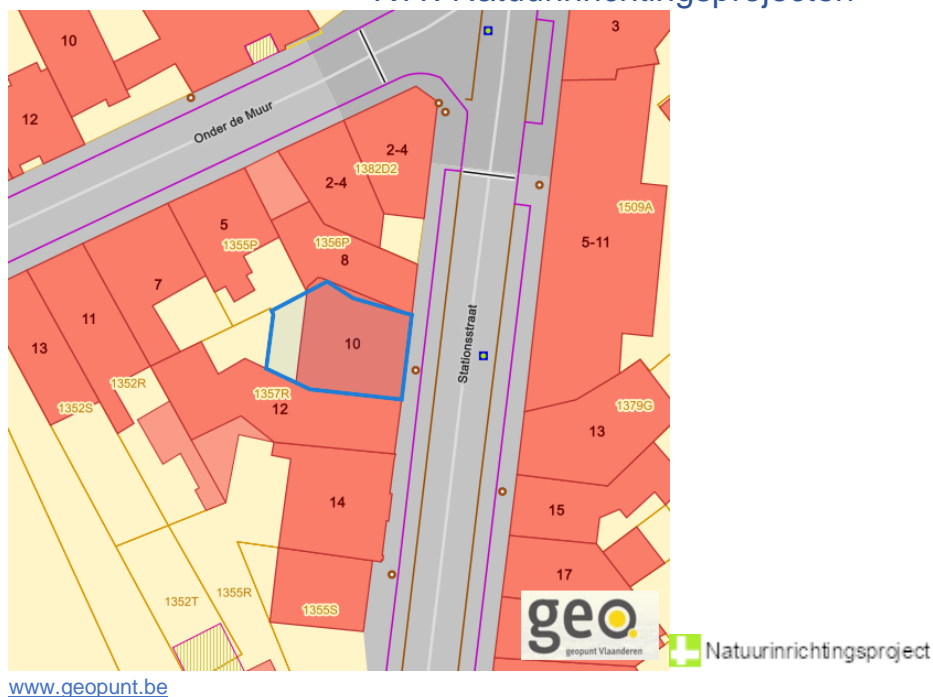
Stationsstraat (A1/1/) 10/ 101, 3400 Landen

Detailkaarten recht van voorkoop pagina 5

### Rvv: Landinrichtingsplan en inrichtingsnota



### Rvv: Natuurinrichtingsprojecten

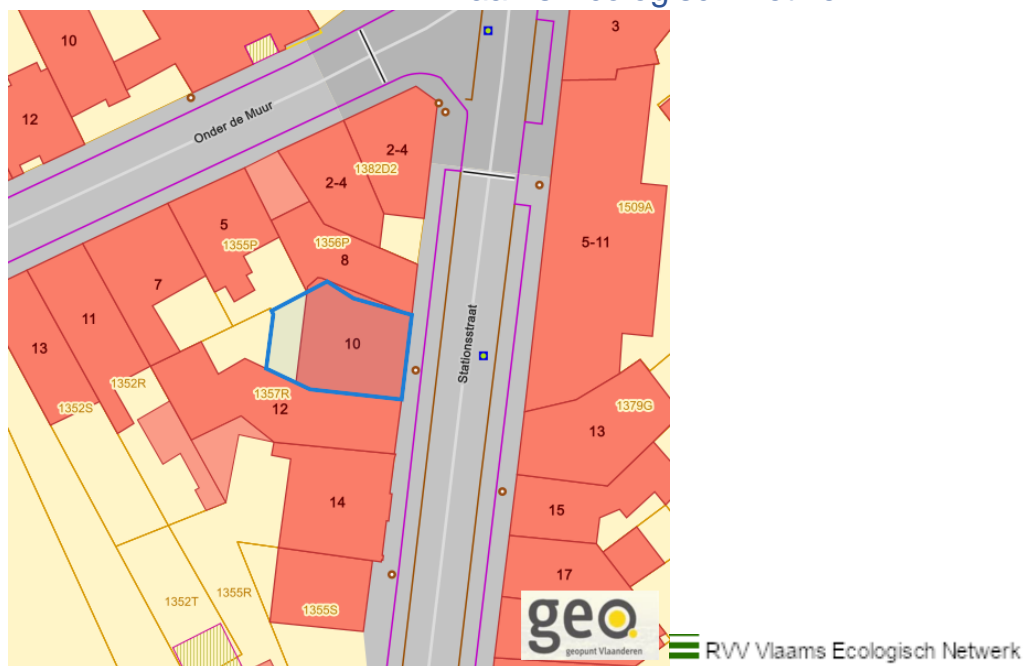


Dossier: 00-06-6366/001

Stationsstraat (A1/1/) 10/ 101, 3400 Landen

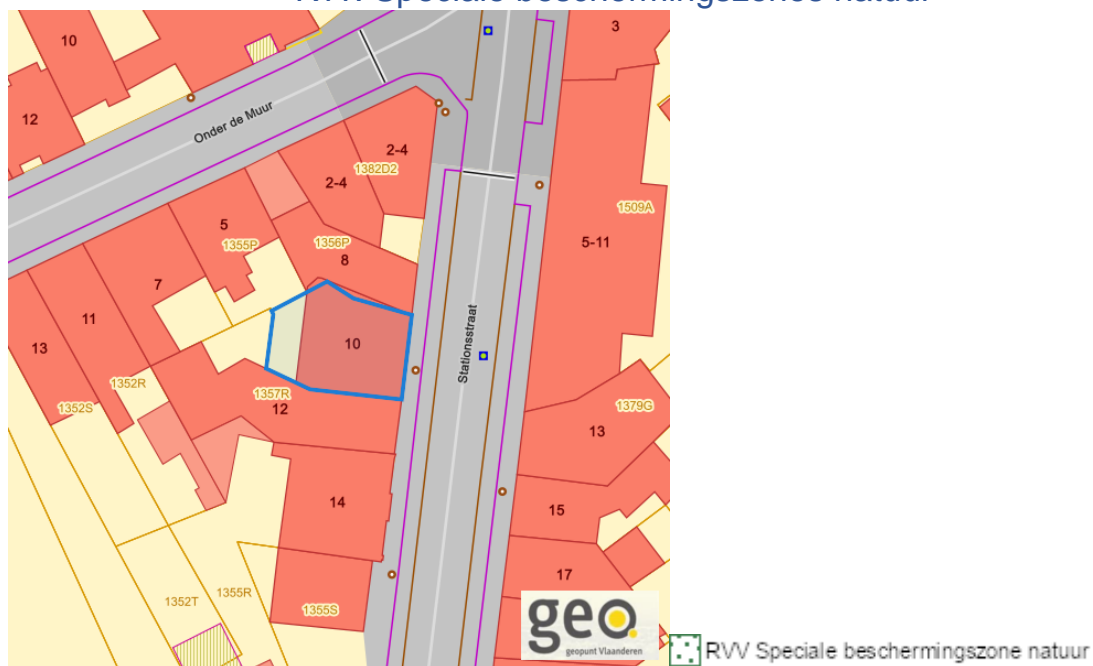
Detailkaarten recht van voorkoop pagina 6

### Rvv: Vlaams Ecologisch Network



[www.geopunt.be](http://www.geopunt.be)

### Rvv: Speciale beschermingszones natuur



[www.geopunt.be](http://www.geopunt.be)

Dossier: 00-06-6366/001



---

*Beschermd onroerend erfgoed*

---



Dossier: 00-06-6366/001

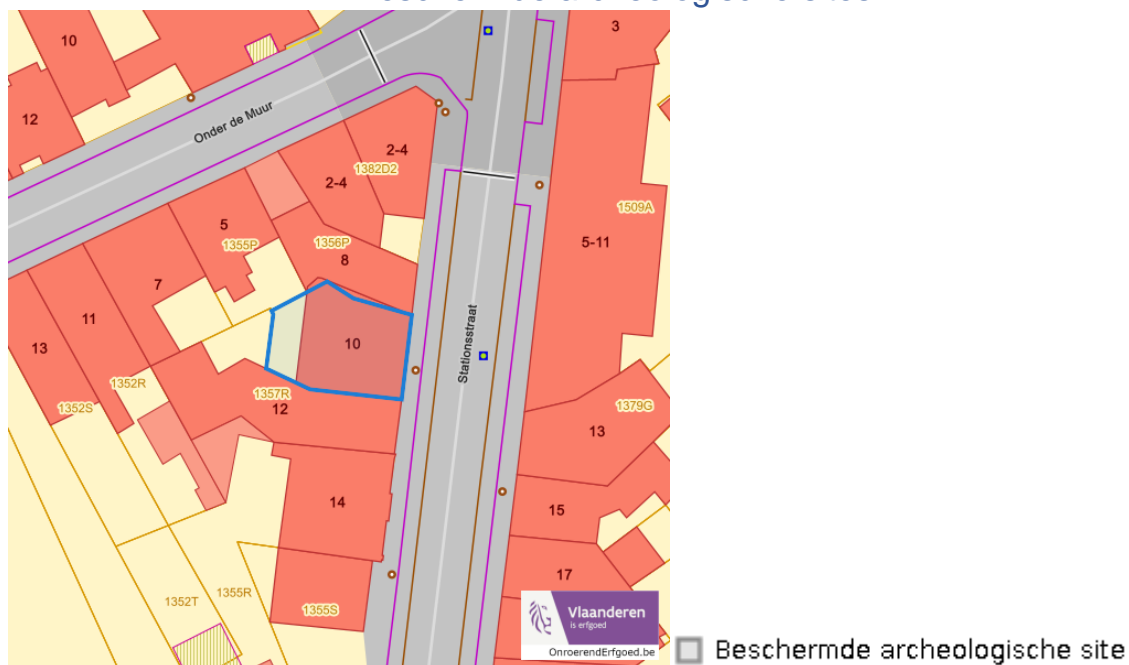
---

*Detailkaarten beschermd onroerend erfgoed*

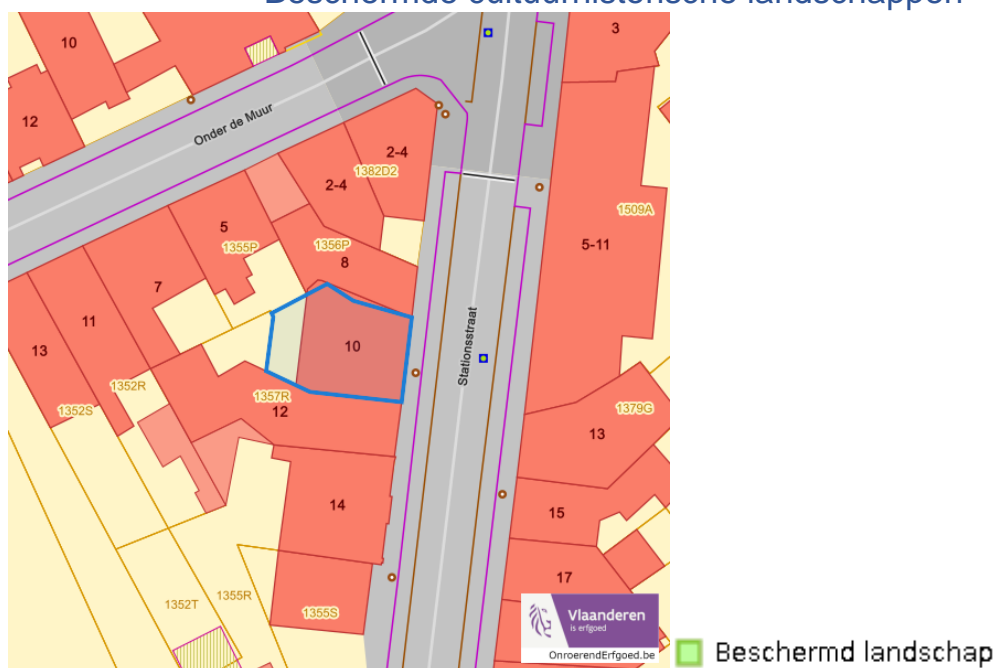

---

Detailkaarten beschermd onroerend erfgoed pagina 1

## Beschermd archeologische sites



## Beschermd cultuurhistorische landschappen

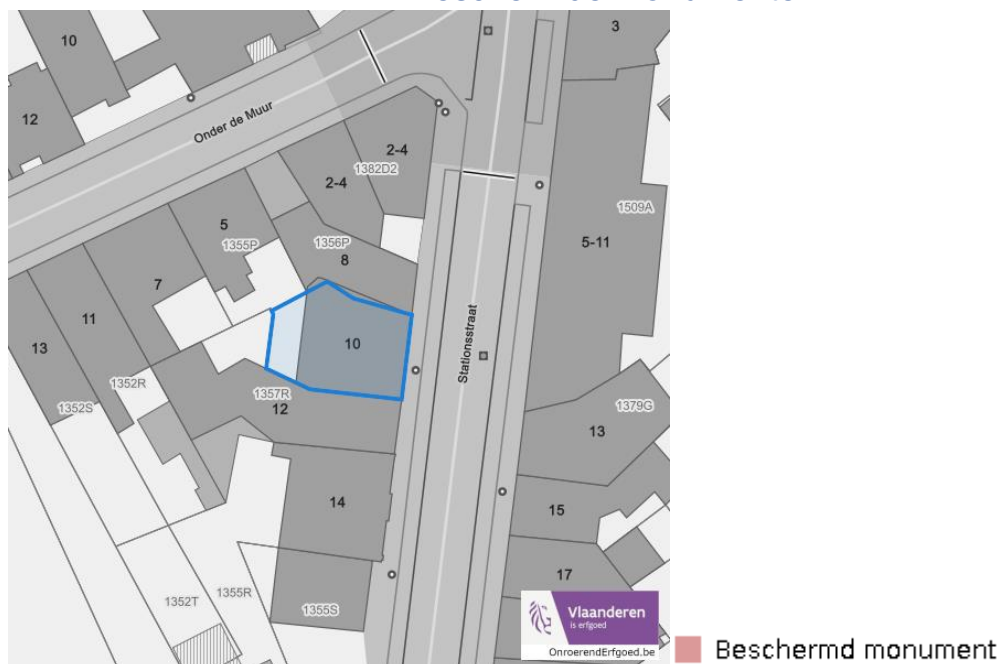


Dossier: 00-06-6366/001

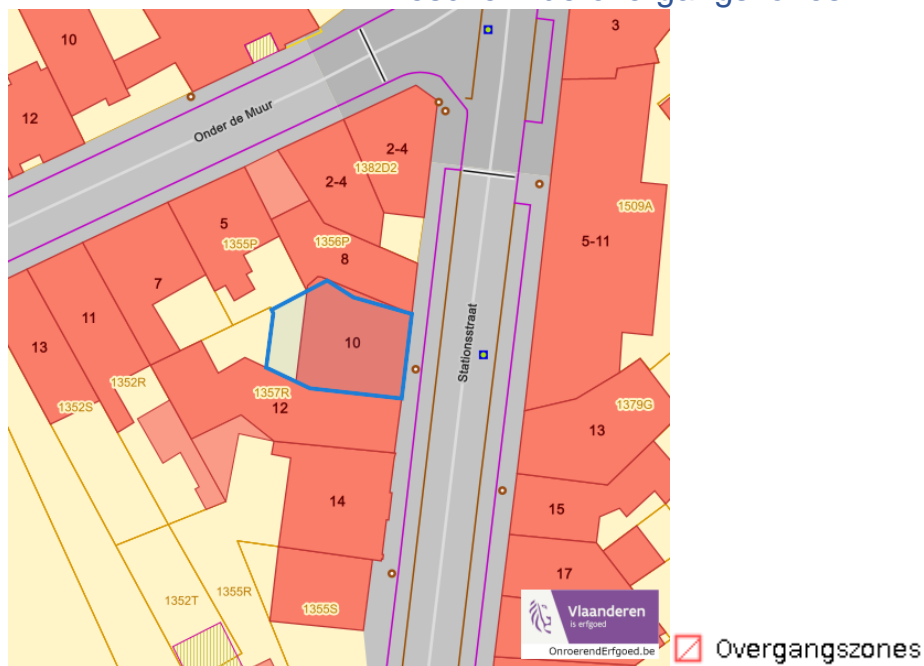
Stationsstraat (A1/1/) 10/ 101, 3400 Landen

Detailkaarten beschermd onroerend erfgoed pagina 2

### Beschermd monumenten



### Beschermd overgangszones

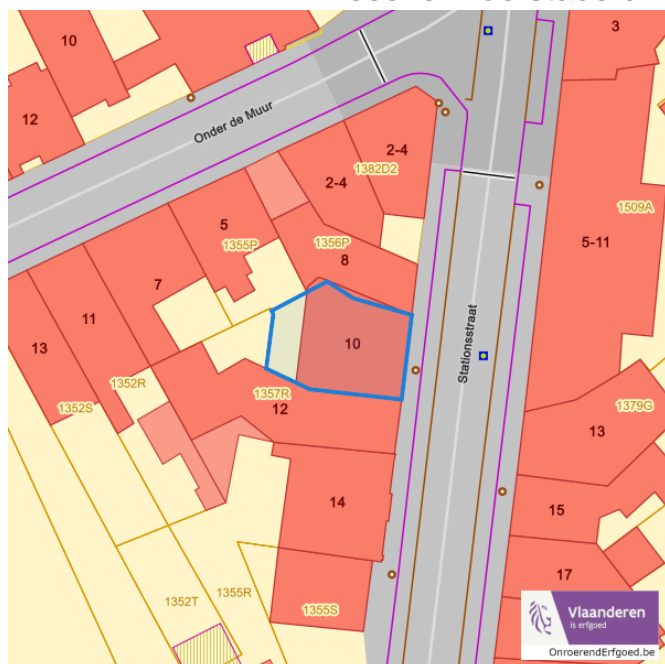



Dossier: 00-06-6366/001

Stationsstraat (A1/1/) 10/ 101, 3400 Landen

Detailkaarten beschermd onroerend erfgoed pagina 3

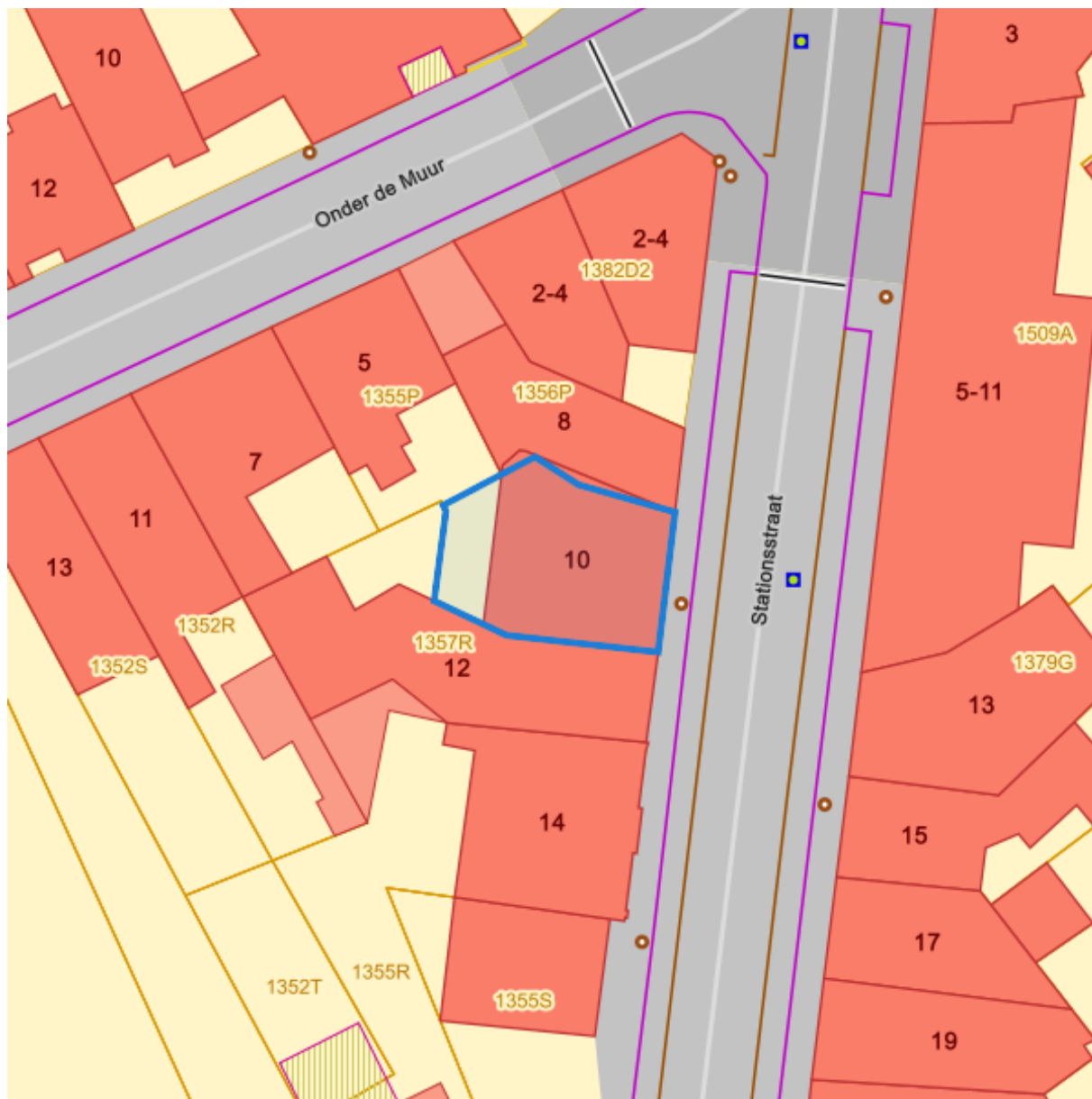
### Beschermd stads en dorpsgezichten



 Beschermd stads- en dorpsgezicht

Dossier: 00-06-6366/001

Vastgestelde inventarissen



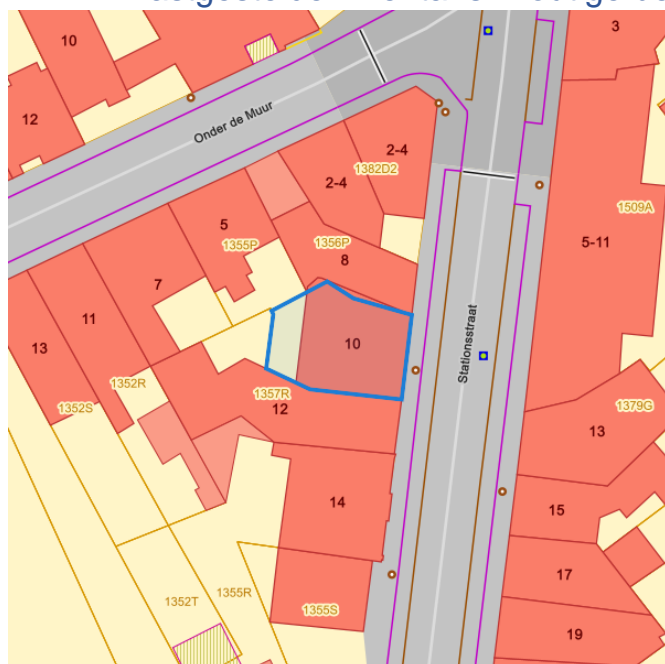
Dossier: 00-06-6366/001



Stationsstraat (A1/1/) 10/ 101, 3400 Landen

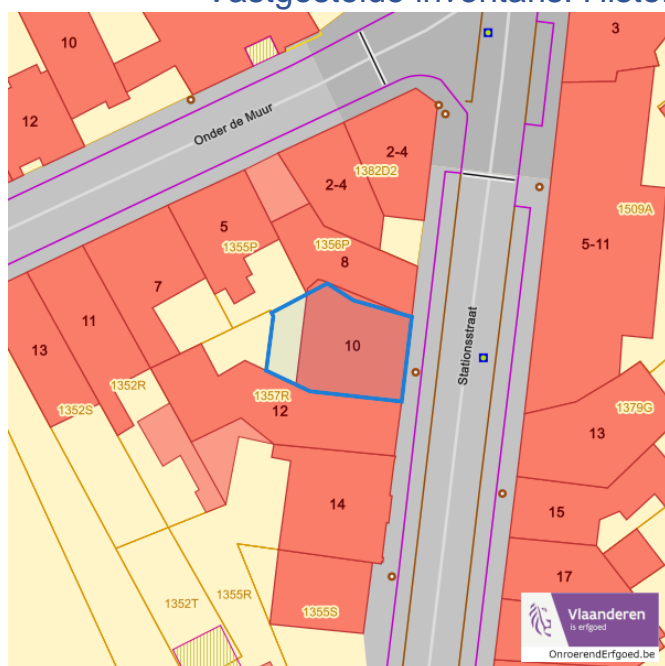
Detailkaarten vastgestelde inventaris pagina 2

### Vastgestelde inventaris: Houtige beplanting met erfgoedwaarde



%vastgestelde\_inventaris\_houtige\_bepanting\_met\_erfgoedwaarde\_legend scale=45%

### Vastgestelde inventaris: Historische tuinen en parken



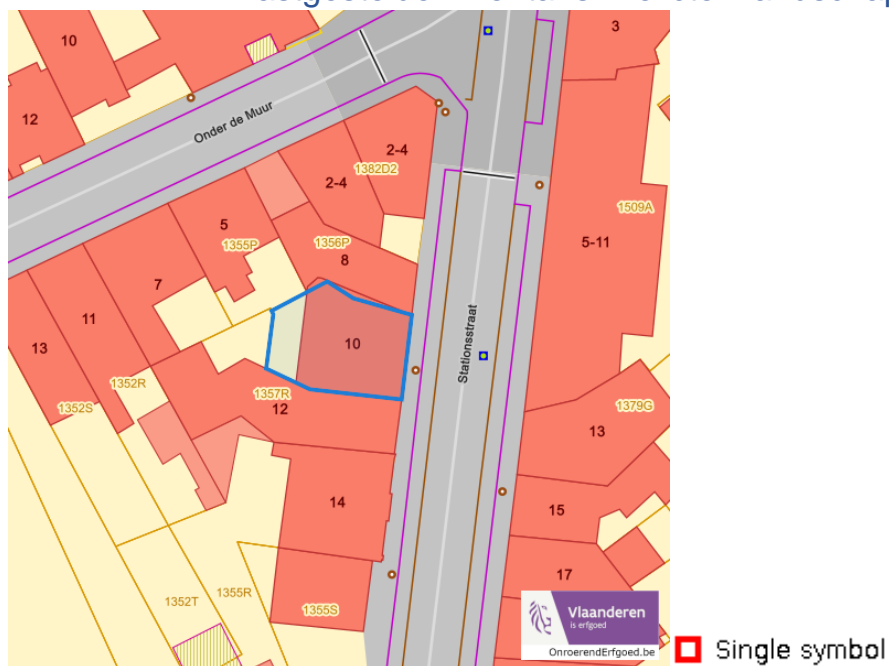
Vastgestelde inventaris park en tuin

Dossier: 00-06-6366/001

Stationsstraat (A1/1/) 10/ 101, 3400 Landen

Detailkaarten vastgestelde inventaris pagina 3

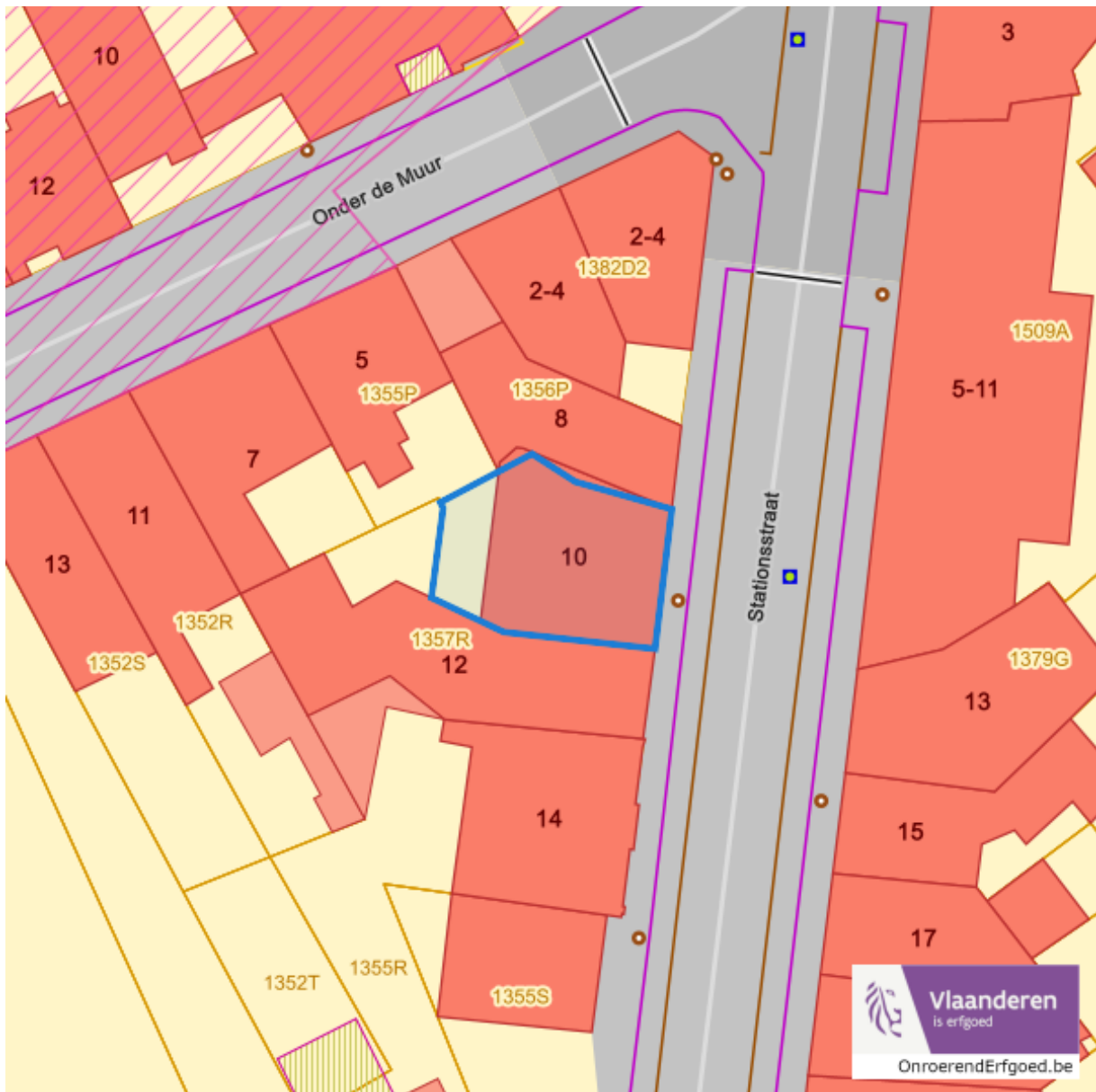
### Vastgestelde inventaris: Relicten landschapsatlas



Dossier: 00-06-6366/001



Wetenschappelijke inventarissen



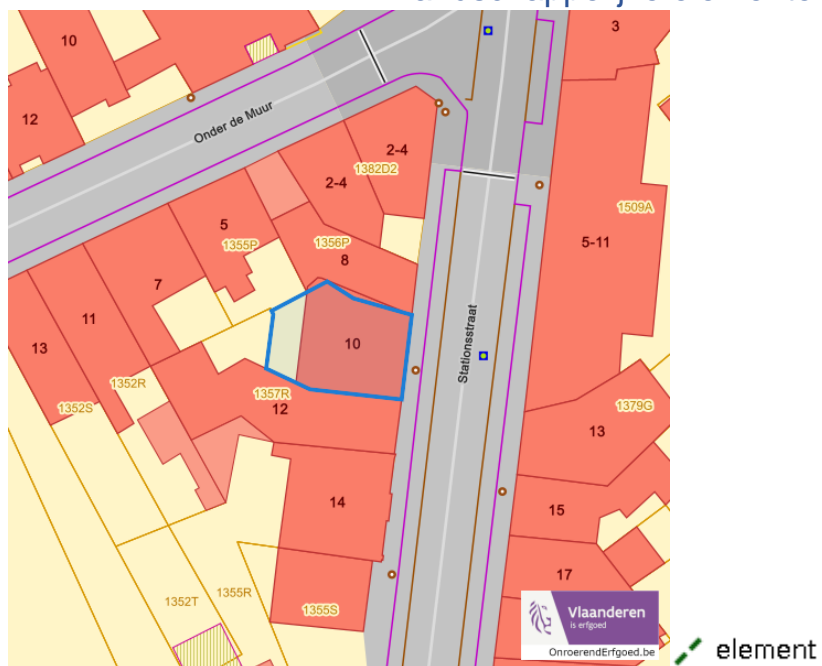
Dossier: 00-06-6366/001



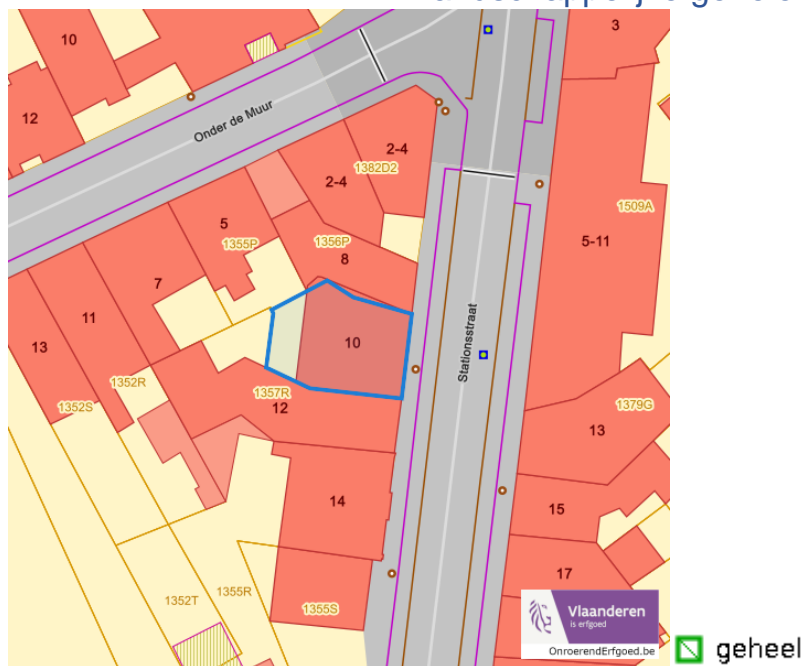
Stationsstraat (A1/1/) 10/ 101, 3400 Landen

Detailkaarten wetenschappelijke inventarissen pagina 2

### Landschappelijke elementen



### Landschappelijke gehelen

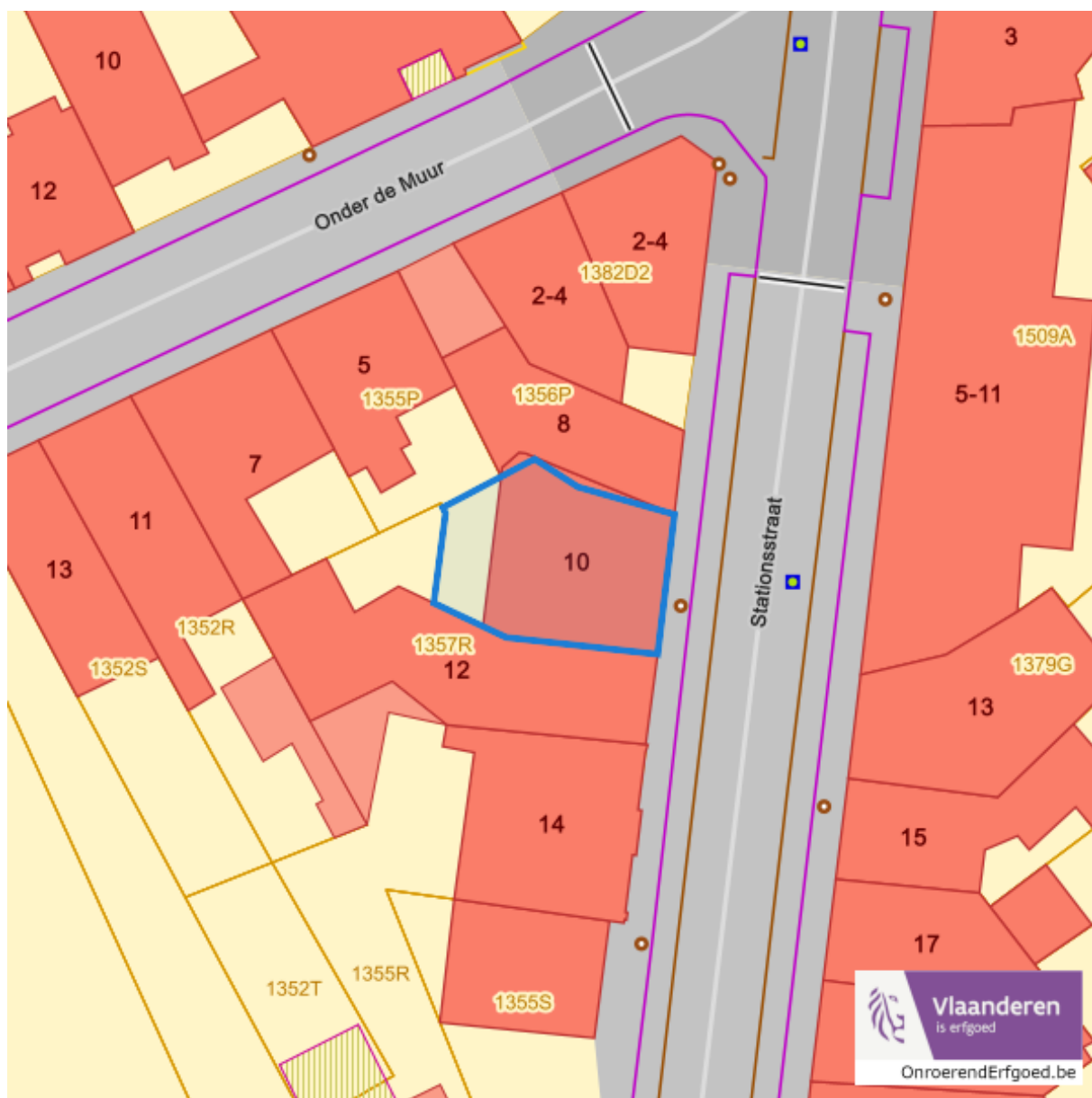


Dossier: 00-06-6366/001

---

*Unesco werelderfgoed*

---



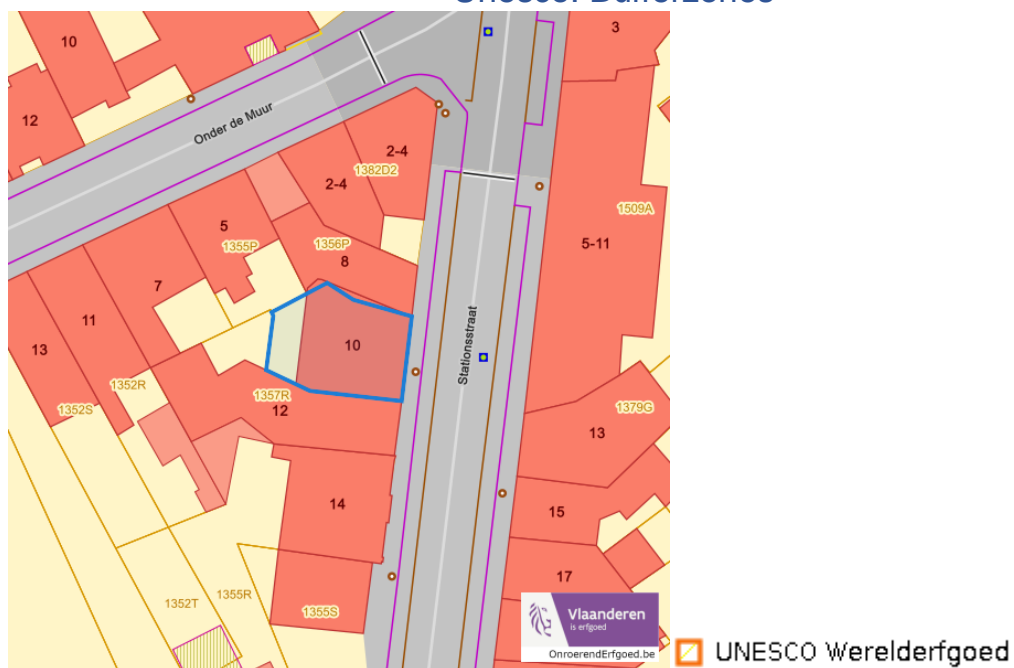
Dossier: 00-06-6366/001

---

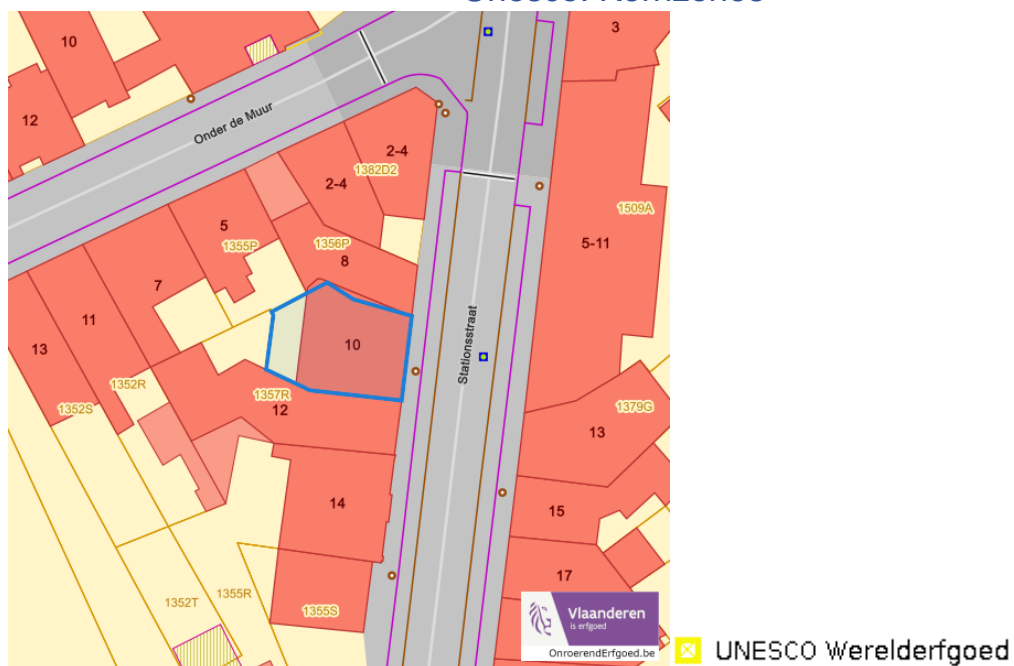
*Detailkaarten Unesco werelderfgoed*

---

## Unesco: Bufferzones



## Unesco: Kernzones



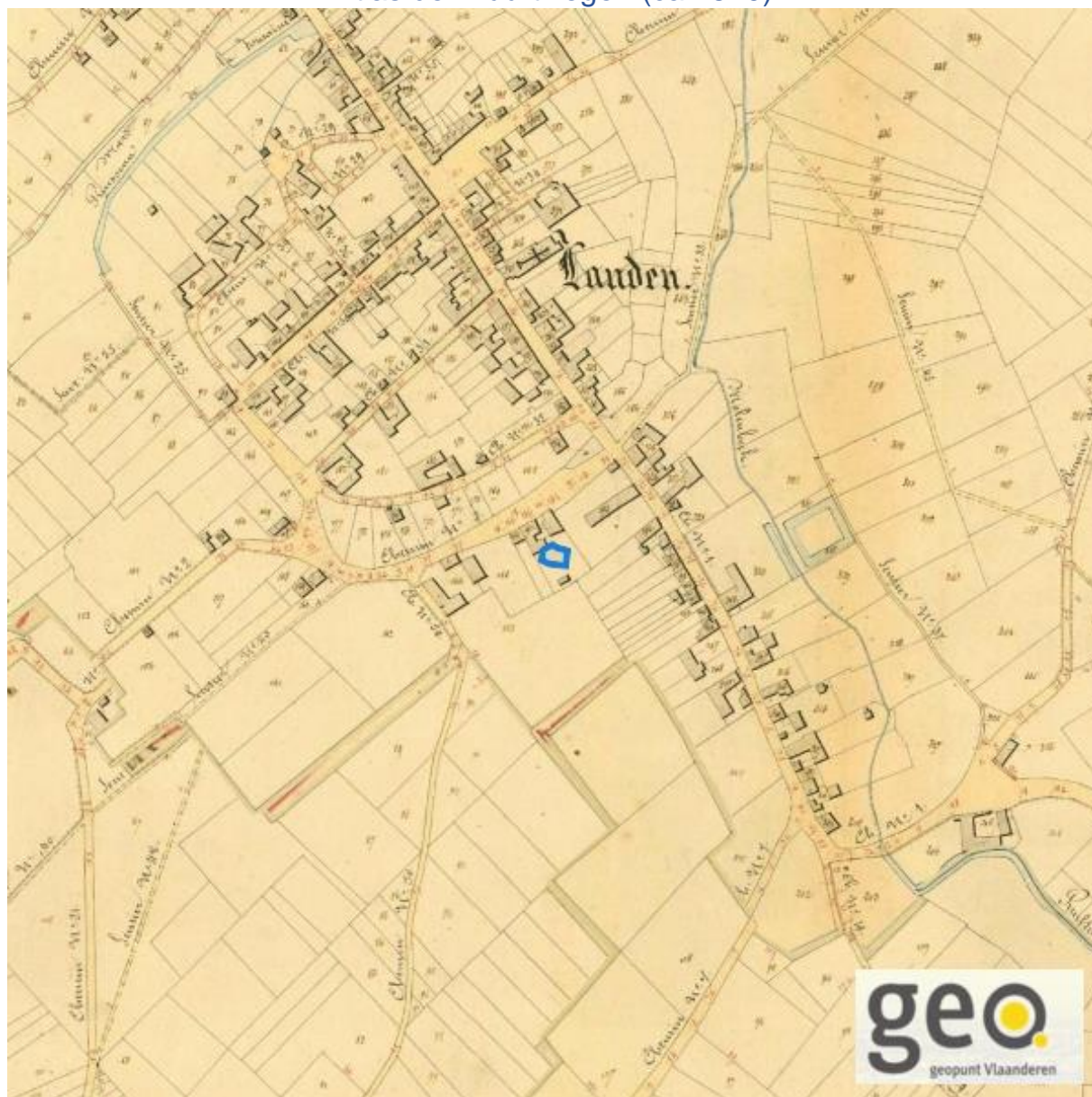
Dossier: 00-06-6366/001

---

*Historische kaarten*

---

## Atlas der Buurtwegen (ca 1840)



[www.geopunt.be](http://www.geopunt.be)

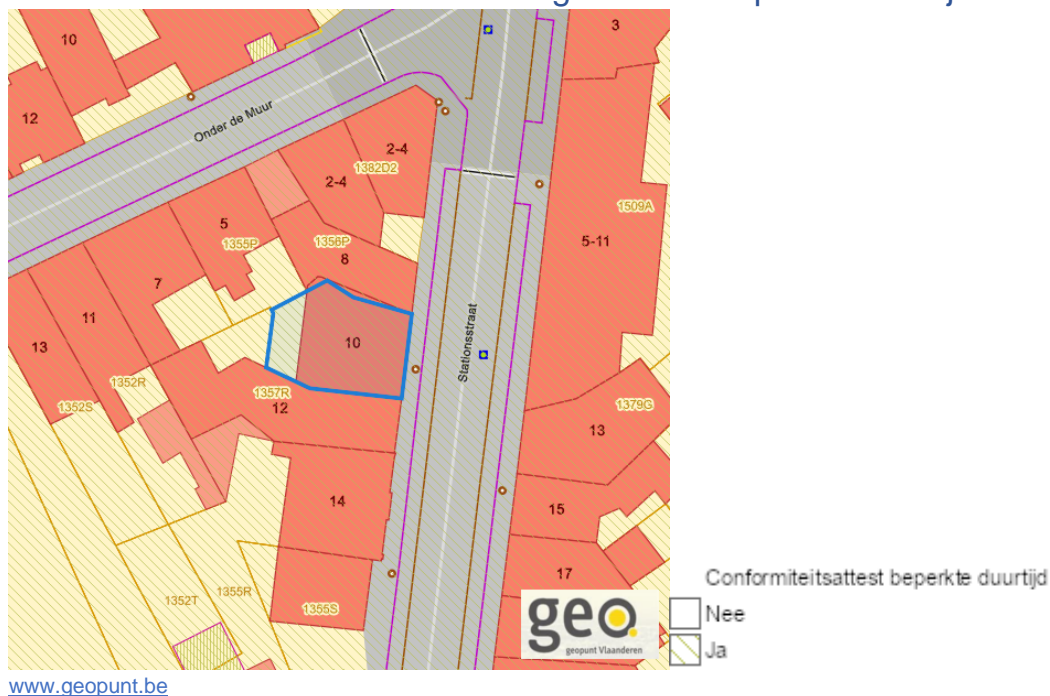
Dossier: 00-06-6366/001

Wonen

Woningkwaliteit

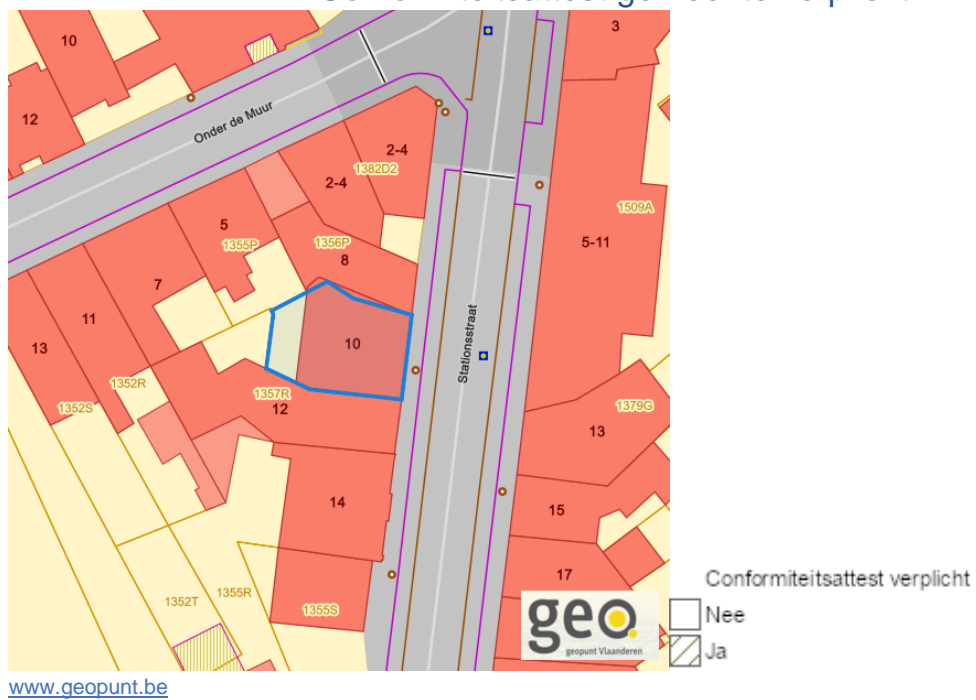


Conformiteitsattest gemeente beperkte duurtijd



Stationsstraat (A1/1/) 10/ 101, 3400 Landen

## Conformiteitsattest gemeente verplicht



Dossier: 00-06-6366/001

Document: DC à la carte - VLANED - DC  
Kaarten: 06/02/2025 - abo02ki7rrl85jus9wctthwm8qaluk1fsb4js6dz