

Province de Brabant.

CE DE CUMPTICH

Projet d'alignement des chemins

N^{os} 11, 12 et 14.

de G.C. N^o

Echelle de 0,002^m

Vu et approuvé par le conseil communal de Cumplich pour être joint à sa délibération du 28 Avril 1901

Le Secrétaire *[Signature]*

[Signature] Bourgmestre

M. VANDERDUSSEN
168, rue Wals, 168
BRUXELLES

Decidé par le Sousigné Géomètre Juré
Cureghem, le 10 Janvier 1902.

[Signature]

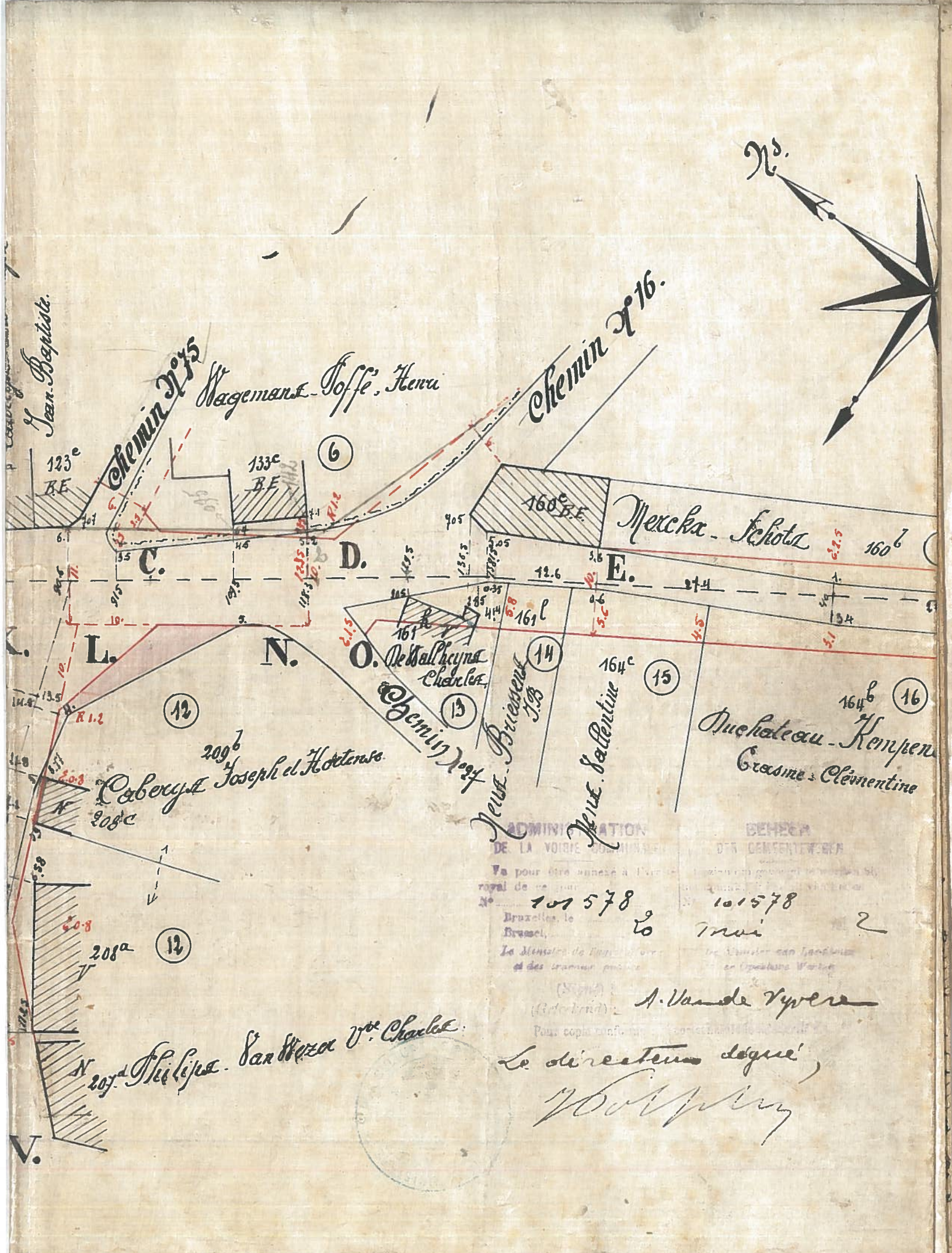
Vu et approuvé par le conseil communal de Cumplich pour être joint à sa délibération du 28 janvier 1902

Le Secrétaire *[Signature]*

Le Bourgmestre,

[Signature]





Jean Baptiste.

Chemin N° 15

Magemant - Toffe, Henri

Chemin N° 16.

Mareca - Schota

L.

N.

O.

Chemin N° 14

De Walpays Charles

Nouv. Briegens

Nouv. Sallentine

Duchateau - Kempen
Grasme & Clementine

Cabery Joseph et Hottens

ADMINISTRATION DE LA VOIRIE COMMUNALE

BEHEER DER GEMEENTEWERKEN


Va pour être annexé à l'arrêté royal de ce jour
N° 101578
Bruxelles, le 20
Le directeur de l'Administration des Travaux publics

101578
Troni

(Signé) A. Van de Vyver

Le directeur délégué,
W. J. J. J.

N. 207. Philippe - San Wazee v. Charles



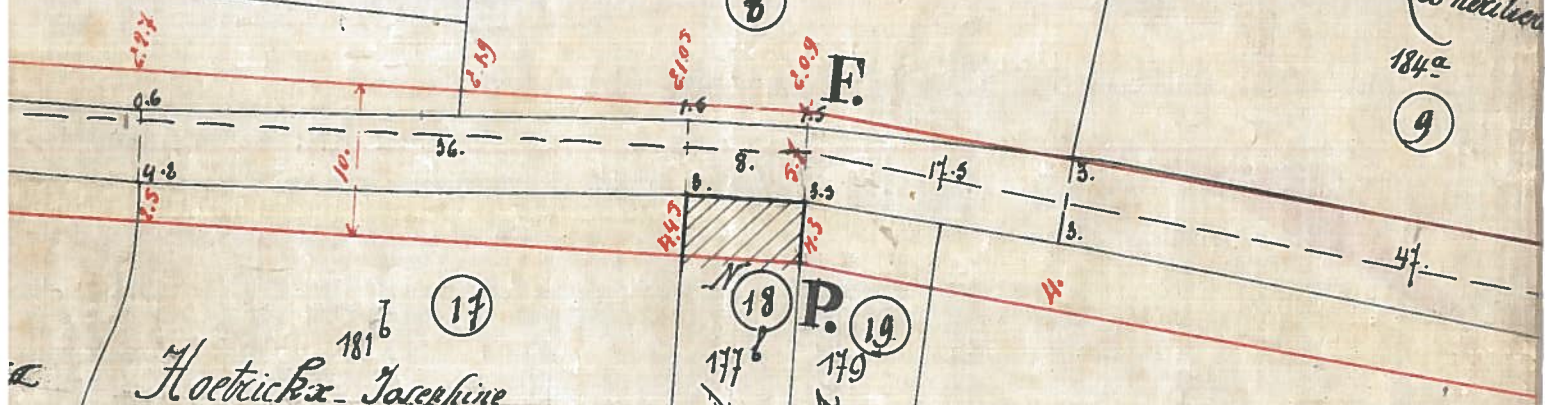
Hoebanckx Bruyninckx v^{de} Hever
153

Landeloox - Lontz -
Les Heuilles
184^a

(8)

(9)

F.



181^b (17)
Hoetrickx Josephine

(18) P. (19)
Sindore Lambert 177
Hoetrickx Imynde 179
Auguste.

267
177

San Wazer. Marché Antoine et enfants

185^a

185^b

G.

(10)

Chemin N° 14.

H. N° 17.

Q.

(20)

R. Jentier

186^c

... Lambert.

