

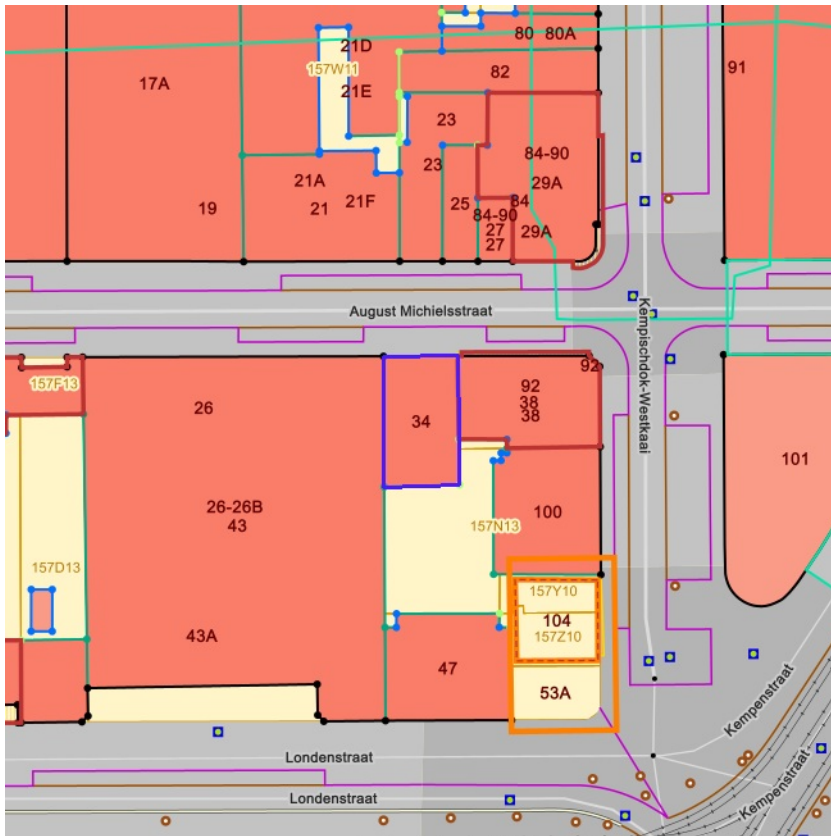
## Gegevens opvraging

Referentienummer	42b95b57fc8904f5e7ff
Datum	26-08-2024
Perceelsnummer	11807 G 0157/00M013
Adres / Ligging	August Michielsstraat 32/ 34, 2018 Antwerpen

## Inhoudstafel

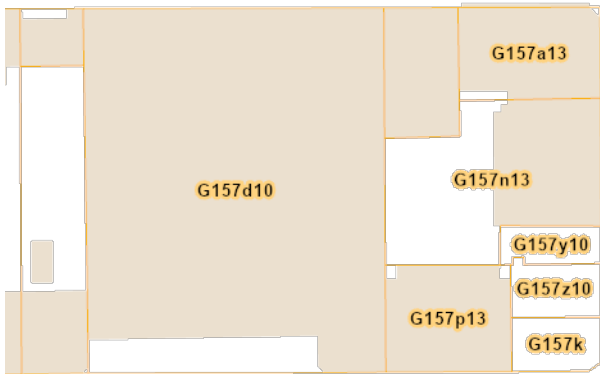
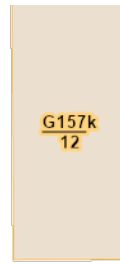
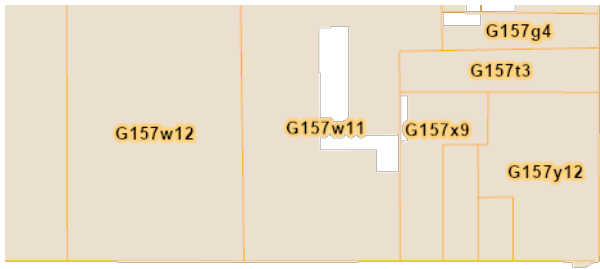
1. Grootschalig Referentiebestand
2. Kadaster
3. Boskartering 1990
4. Bosreferentielaag 2000
5. Digitale boswijzer Vlaanderen 2021
6. Groenkaart Vlaanderen 2018
7. Natuurbeheerplannen
8. RVV Overstromingsgebieden en oeverzones Integraal Waterbeleid
9. **Recht van voorkoop**
10. **Recht van voorkoop - afbakeningen**
11. Luchtfoto Vlaanderen, meest recent - kleur
12. Woningkwaliteit - panden met een herstelvordering
13. Woningkwaliteit - Vlaamse inventaris van ongeschikte en onbewoonbare woningen
14. Woningkwaliteit - woningen met een conformiteitsattest
15. Inventaris leegstand en/of verwaarlozing van bedrijfsruimte
16. Gebieden van het VEN en het IVON
17. Watertoets - Overstromingsgevoelige gebieden vanuit de zee 2023
18. Watertoets - Overstromingsgevoelige gebieden fluviaal 2023
19. Watertoets - Overstromingsgevoelige gebieden pluviaal 2023
20. Signaalgebieden
21. Risicozones voor overstromingen
22. Recent overstromde gebieden
23. Overstromingsgebieden en oeverzones Integraal Waterbeleid
24. **Van nature overstroombare gebieden**
25. Grenzen van polders
26. Grenzen van wateringen
27. Grondwaterwingebieden en beschermingszones
28. **PFAS**
29. Jachtterreinen
30. **Bodemonderzoeken en sanering (OVAM)**
31. Gewestplan
32. Ruimtelijk uitvoeringsplan
33. **Beschermde Onroerend Erfgoed**
34. Vastgestelde Inventarissen
35. Unesco Werelderfgoed
36. Plannen
37. **Gebieden geen archeologie**
38. Wetenschappelijke inventarissen
39. Erfgoedlandschappen
40. Atlas der Buurtwegen

Legende : resultaat in perceel | geen resultaat in perceel

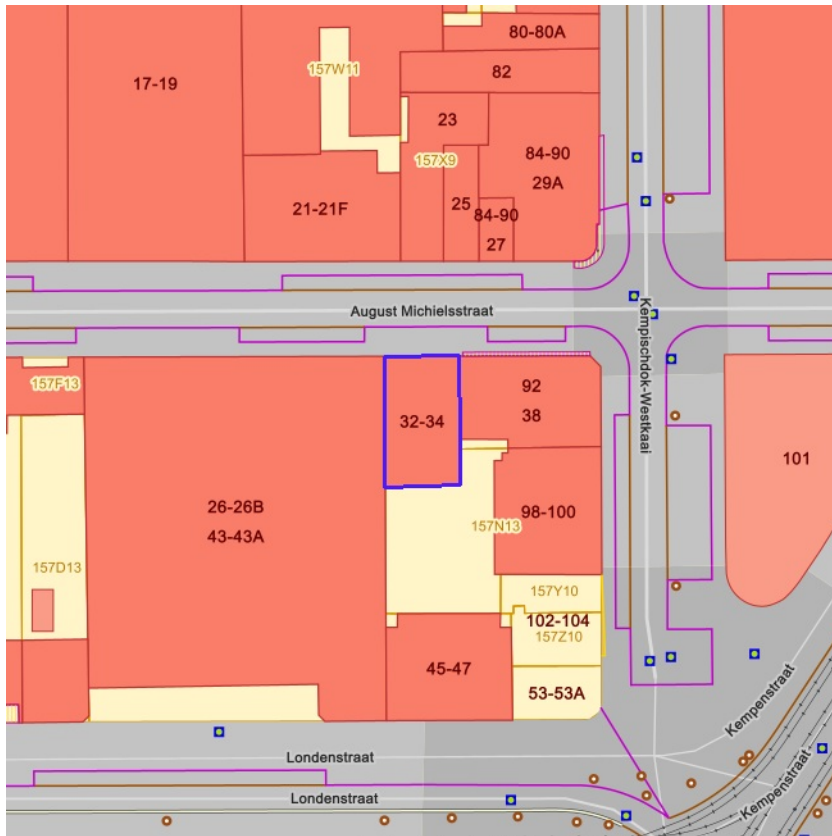


[klik naar geo-portaal](#)

BRONNEN  
 Agentschap Informatie Vlaanderen  
[WMS GRB](#)



BRONNEN  
© (26/08/2024) General Administration of the Patrimonial Documentation  
[WMS Cadastral Layers](#)

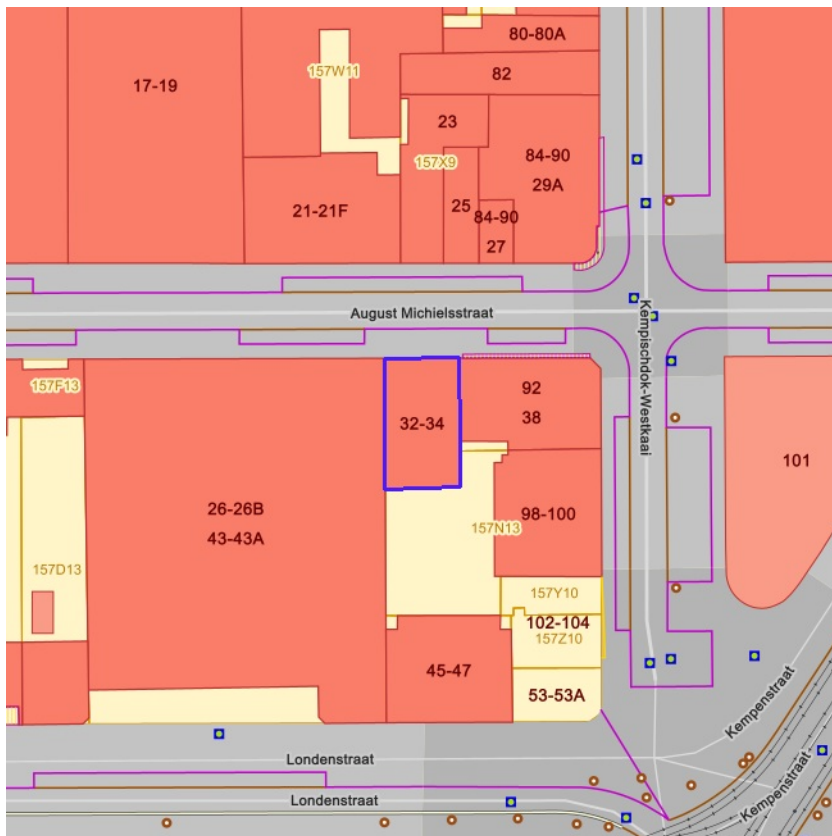


- Loofhout
- Gemengd loofhout (20 - 60% bijmenging naaldhout)
- Gemengd naaldhout (20 - 50% bijmenging loofhout)
- Naaldhout
- Heide
- Te herbebossen oppervlakte
- Niet beboste oppervlakte van het bosdomein
- Vijvers binnen het bosdomein



[klik naar geo-portaal](#)

BRONNEN  
 Agentschap voor Natuur en Bos  
[WMS Boskartering 1990](#)



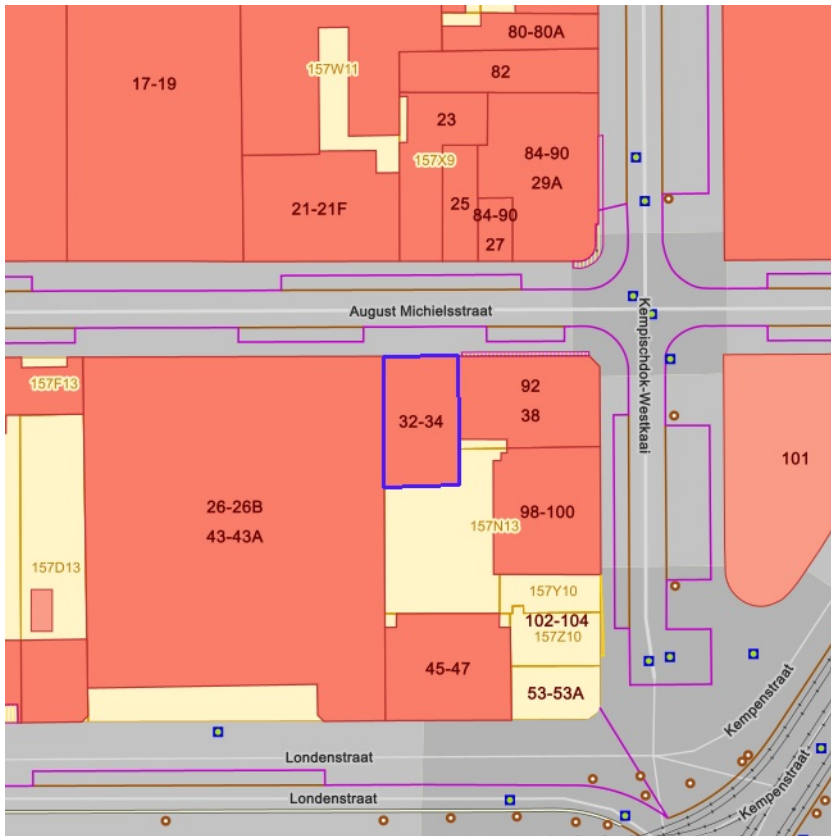
- Loofhout
- Gemengd loofhout (20 - 60% bijmenging naaldhout)
- Gemengd naaldhout (20 - 50% bijmenging loofhout)
- Naaldhout
- Heide
- Te herbebossen oppervlakte
- Niet beboste oppervlakte van het bosdomein
- Vijvers binnen het bosdomein



[klik naar geo-portaal](#)


**BRONNEN**

Agentschap voor Natuur en Bos  
[WMS Agentschap voor Natuur en Bos](#)  
[WFS Bosreferentiaal 2000](#)



[klik naar geo-portaal](#)

BRONNEN  
Agentschap voor Natuur en Bos  
[WMS Agentschap voor Natuur en Bos](#)



- Geen classificatie
- Hoog groen
- Laag groen
- Landbouw
- Niet groen

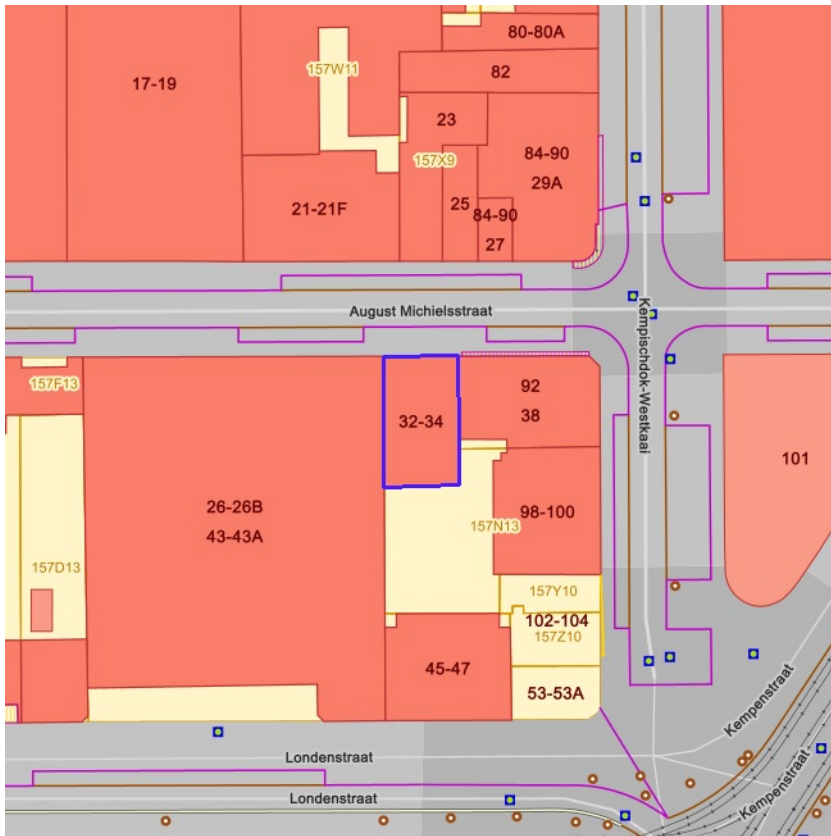


[klik naar geo-portaal](#)

**BRONNEN**

Agentschap voor Natuur en Bos

[WMS Agentschap voor Natuur en Bos](#)



- Erfgoedbeheerplan
- Natuurbeheerplan Type 1
- Natuurbeheerplan Type 2
- Natuurbeheerplan Type 3
- Natuurbeheerplan Type 4
- Andere beheerplannen
- Harmonisch Park- en Groenbeheerplan
- Beperkt Bosbeheerplan
- Uitgebreid Bosbeheerplan
- Beheerplan Militair domein
- Vlaams Natuurreservaat
- Erkend Natuurreservaat
- Aangewezen Bosreservaat
- Erkend Bosreservaat

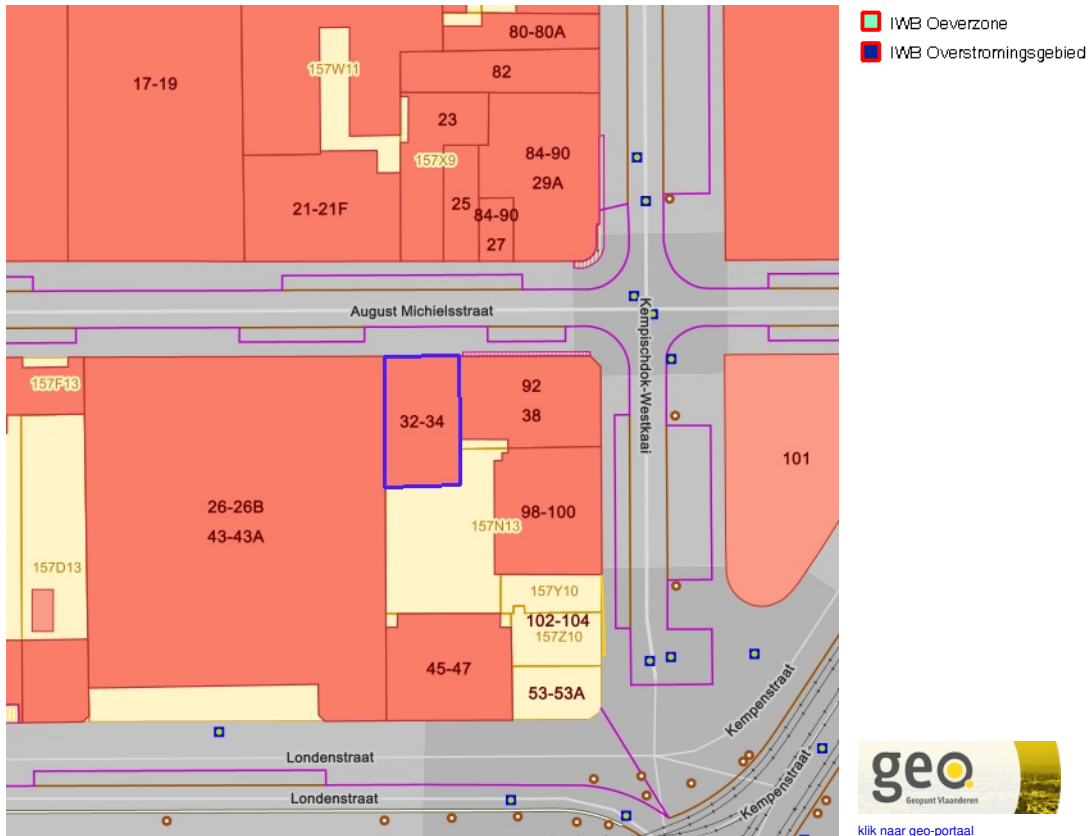


[klik naar geo-portaal](#)

**BRONNEN**

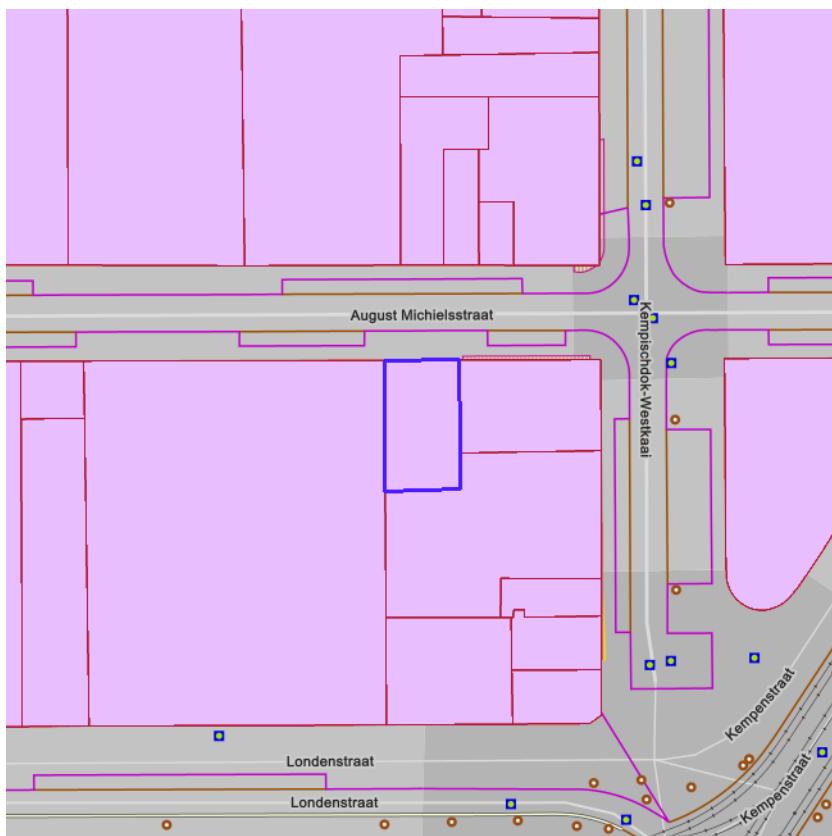
- Agentschap voor Natuur en Bos
- [WMS Mercator Publieke View Service](#)
- [WFS Mercator Publieke Download Service](#)





[klik naar geo-portaal](#)

BRONNEN  
Vlaamse Milieumaatschappij  
[WMS RVV Afbakeningen](#)  
[WFS Gebieden met recht van voorkoop](#)



[klik naar geo-portaal](#)

Sinds 1 oktober 2012 is het Harmoniseringsdecreet in werking en moeten aanbiedingen en uitoefeningen via het e-voorkooploket van de VLM verlopen.  
**Belangrijk:** De rangschikking van de begunstigden die een identieke volgorde hebben in onderstaande lijst is willekeurig en doet geen uitspraak over de volgorde van uitoefenen.

**Recht van voorkoop van toepassing op 26-08-2024**

Perceelnummer	11807G0157/00M013
Soorttype	VWC Bijzonder gebied
Volgorde begunstigde	3
Begunstigde	Stad Antwerpen
Begindatum	27/11/2023

**Recht van voorkoop van toepassing op 26-08-2024**

Perceelnummer	11807G0157/00M013
Soorttype	VWC Bijzonder gebied
Volgorde begunstigde	1
Begunstigde	Woonhaven Antwerpen
Begindatum	27/11/2023

**Recht van voorkoop van toepassing op 26-08-2024**

Perceelnummer	11807G0157/00M013
Soorttype	VWC Bijzonder gebied
Volgorde begunstigde	2
Begunstigde	Vlaams Woningfonds
Begindatum	27/11/2023

**Recht van voorkoop van toepassing op 26-08-2024**

Perceelnummer	11807G0157/00M013
Soorttype	VWC Bijzonder gebied
Volgorde begunstigde	3
Begunstigde	Stad Antwerpen

Begindatum 27/11/2023

Recht van voorkoop van toepassing op 26-08-2024

Perceelnummer 11807G0157/00M013  
Soorttype VWC Bijzonder gebied  
Volgorde begunstigde 1  
Begunstigde Woonhaven Antwerpen  
Begindatum 27/11/2023

Recht van voorkoop van toepassing op 26-08-2024

Perceelnummer 11807G0157/00M013  
Soorttype VWC Bijzonder gebied  
Volgorde begunstigde 2  
Begunstigde Vlaams Woningfonds  
Begindatum 27/11/2023

Recht van voorkoop van toepassing op 26-08-2024

Perceelnummer 11807G0157/00M013  
Soorttype VWC Bijzonder gebied  
Volgorde begunstigde 3  
Begunstigde Stad Antwerpen  
Begindatum 27/11/2023

Recht van voorkoop van toepassing op 26-08-2024

Perceelnummer 11807G0157/00M013  
Soorttype VWC Bijzonder gebied  
Volgorde begunstigde 1  
Begunstigde Woonhaven Antwerpen  
Begindatum 27/11/2023

Recht van voorkoop van toepassing op 26-08-2024

Perceelnummer 11807G0157/00M013  
Soorttype VWC Bijzonder gebied  
Volgorde begunstigde 2  
Begunstigde Vlaams Woningfonds  
Begindatum 27/11/2023

Recht van voorkoop van toepassing op 26-08-2024

Perceelnummer 11807G0157/00M013  
Soorttype VWC Bijzonder gebied  
Volgorde begunstigde 3  
Begunstigde Stad Antwerpen  
Begindatum 27/11/2023

Recht van voorkoop van toepassing op 26-08-2024

Perceelnummer 11807G0157/00M013  
Soorttype VWC Bijzonder gebied  
Volgorde begunstigde 1  
Begunstigde Woonhaven Antwerpen  
Begindatum 27/11/2023

Recht van voorkoop van toepassing op 26-08-2024

Perceelnummer 11807G0157/00M013  
Soorttype VWC Bijzonder gebied

Volgorde begunstigde	2
Begunstigde	Vlaams Woningfonds
Begindatum	27/11/2023

**Recht van voorkoop van toepassing op 26-08-2024**

Perceelnummer	11807G0157/00M013
Soorttype	VWC Bijzonder gebied
Volgorde begunstigde	3
Begunstigde	Stad Antwerpen
Begindatum	27/11/2023

**Recht van voorkoop van toepassing op 26-08-2024**

Perceelnummer	11807G0157/00M013
Soorttype	VWC Bijzonder gebied
Volgorde begunstigde	1
Begunstigde	Woonhaven Antwerpen
Begindatum	27/11/2023

**Recht van voorkoop van toepassing op 26-08-2024**

Perceelnummer	11807G0157/00M013
Soorttype	VWC Bijzonder gebied
Volgorde begunstigde	2
Begunstigde	Vlaams Woningfonds
Begindatum	27/11/2023

**Recht van voorkoop van toepassing op 26-08-2024**

Perceelnummer	11807G0157/00M013
Soorttype	VWC Bijzonder gebied
Volgorde begunstigde	3
Begunstigde	Stad Antwerpen
Begindatum	27/11/2023

**Recht van voorkoop van toepassing op 26-08-2024**

Perceelnummer	11807G0157/00M013
Soorttype	VWC Bijzonder gebied
Volgorde begunstigde	1
Begunstigde	Woonhaven Antwerpen
Begindatum	27/11/2023

**Recht van voorkoop van toepassing op 26-08-2024**

Perceelnummer	11807G0157/00M013
Soorttype	VWC Bijzonder gebied
Volgorde begunstigde	2
Begunstigde	Vlaams Woningfonds
Begindatum	27/11/2023

**Recht van voorkoop van toepassing op 26-08-2024**

Perceelnummer	11807G0157/00M013
Soorttype	VWC Bijzonder gebied
Volgorde begunstigde	3
Begunstigde	Stad Antwerpen
Begindatum	27/11/2023

**Recht van voorkoop van toepassing op 26-08-2024**

Perceelnummer	11807G0157/00M013
Soorttype	VWC Bijzonder gebied
Volgorde begunstigde	1
Begunstigde	Woonhaven Antwerpen
Begindatum	27/11/2023

**Recht van voorkoop van toepassing op 26-08-2024**

Perceelnummer	11807G0157/00M013
Soorttype	VWC Bijzonder gebied
Volgorde begunstigde	2
Begunstigde	Vlaams Woningfonds
Begindatum	27/11/2023

**Recht van voorkoop van toepassing op 26-08-2024**

Perceelnummer	11807G0157/00M013
Soorttype	VWC Bijzonder gebied
Volgorde begunstigde	3
Begunstigde	Stad Antwerpen
Begindatum	27/11/2023

**Recht van voorkoop van toepassing op 26-08-2024**

Perceelnummer	11807G0157/00M013
Soorttype	VWC Bijzonder gebied
Volgorde begunstigde	1
Begunstigde	Woonhaven Antwerpen
Begindatum	27/11/2023

**Recht van voorkoop van toepassing op 26-08-2024**

Perceelnummer	11807G0157/00M013
Soorttype	VWC Bijzonder gebied
Volgorde begunstigde	2
Begunstigde	Vlaams Woningfonds
Begindatum	27/11/2023

**Recht van voorkoop van toepassing op 26-08-2024**

Perceelnummer	11807G0157/00M013
Soorttype	VWC Bijzonder gebied
Volgorde begunstigde	3
Begunstigde	Stad Antwerpen
Begindatum	27/11/2023

**Recht van voorkoop van toepassing op 26-08-2024**

Perceelnummer	11807G0157/00M013
Soorttype	VWC Bijzonder gebied
Volgorde begunstigde	1
Begunstigde	Woonhaven Antwerpen
Begindatum	27/11/2023

**Recht van voorkoop van toepassing op 26-08-2024**

Perceelnummer	11807G0157/00M013
Soorttype	VWC Bijzonder gebied
Volgorde begunstigde	2

Begunstigde	Vlaams Woningfonds
Begindatum	27/11/2023

**Recht van voorkoop van toepassing op 26-08-2024**

Perceelnummer	11807G0157/00M013
Soorttype	VWC Bijzonder gebied
Volgorde begunstigde	3
Begunstigde	Stad Antwerpen
Begindatum	27/11/2023

**Recht van voorkoop van toepassing op 26-08-2024**

Perceelnummer	11807G0157/00M013
Soorttype	VWC Bijzonder gebied
Volgorde begunstigde	1
Begunstigde	Woonhaven Antwerpen
Begindatum	27/11/2023

**Recht van voorkoop van toepassing op 26-08-2024**

Perceelnummer	11807G0157/00M013
Soorttype	VWC Bijzonder gebied
Volgorde begunstigde	2
Begunstigde	Vlaams Woningfonds
Begindatum	27/11/2023

**Recht van voorkoop van toepassing op 26-08-2024**

Perceelnummer	11807G0157/00M013
Soorttype	VWC Bijzonder gebied
Volgorde begunstigde	3
Begunstigde	Stad Antwerpen
Begindatum	27/11/2023

**Recht van voorkoop van toepassing op 26-08-2024**

Perceelnummer	11807G0157/00M013
Soorttype	VWC Bijzonder gebied
Volgorde begunstigde	1
Begunstigde	Woonhaven Antwerpen
Begindatum	27/11/2023

**Recht van voorkoop van toepassing op 26-08-2024**

Perceelnummer	11807G0157/00M013
Soorttype	VWC Bijzonder gebied
Volgorde begunstigde	2
Begunstigde	Vlaams Woningfonds
Begindatum	27/11/2023

**Recht van voorkoop van toepassing op 26-08-2024**

Perceelnummer	11807G0157/00M013
Soorttype	VWC Bijzonder gebied
Volgorde begunstigde	3
Begunstigde	Stad Antwerpen
Begindatum	27/11/2023

**Recht van voorkoop van toepassing op 26-08-2024**

Perceelnummer	11807G0157/00M013
---------------	-------------------

Soorttype	VWC Bijzonder gebied
Volgorde begunstigde	1
Begunstigde	Woonhaven Antwerpen
Begindatum	27/11/2023

Recht van voorkoop van toepassing op 26-08-2024

Perceelnummer	11807G0157/00M013
Soorttype	VWC Bijzonder gebied
Volgorde begunstigde	2
Begunstigde	Vlaams Woningfonds
Begindatum	27/11/2023

Recht van voorkoop van toepassing op 26-08-2024

Perceelnummer	11807G0157/00M013
Soorttype	VWC Bijzonder gebied
Volgorde begunstigde	3
Begunstigde	Stad Antwerpen
Begindatum	27/11/2023

Recht van voorkoop van toepassing op 26-08-2024

Perceelnummer	11807G0157/00M013
Soorttype	VWC Bijzonder gebied
Volgorde begunstigde	1
Begunstigde	Woonhaven Antwerpen
Begindatum	27/11/2023

Recht van voorkoop van toepassing op 26-08-2024

Perceelnummer	11807G0157/00M013
Soorttype	VWC Bijzonder gebied
Volgorde begunstigde	2
Begunstigde	Vlaams Woningfonds
Begindatum	27/11/2023

Recht van voorkoop van toepassing op 26-08-2024

Perceelnummer	11807G0157/00M013
Soorttype	VWC Bijzonder gebied
Volgorde begunstigde	3
Begunstigde	Stad Antwerpen
Begindatum	27/11/2023

Recht van voorkoop van toepassing op 26-08-2024

Perceelnummer	11807G0157/00M013
Soorttype	VWC Bijzonder gebied
Volgorde begunstigde	1
Begunstigde	Woonhaven Antwerpen
Begindatum	27/11/2023

Recht van voorkoop van toepassing op 26-08-2024

Perceelnummer	11807G0157/00M013
Soorttype	VWC Bijzonder gebied
Volgorde begunstigde	2
Begunstigde	Vlaams Woningfonds
Begindatum	27/11/2023

**Recht van voorkoop van toepassing op 26-08-2024**

Perceelnummer	11807G0157/00M013
Soorttype	VWC Bijzonder gebied
Volgorde begunstigde	3
Begunstigde	Stad Antwerpen
Begindatum	27/11/2023

**Recht van voorkoop van toepassing op 26-08-2024**

Perceelnummer	11807G0157/00M013
Soorttype	VWC Bijzonder gebied
Volgorde begunstigde	1
Begunstigde	Woonhaven Antwerpen
Begindatum	27/11/2023

**Recht van voorkoop van toepassing op 26-08-2024**

Perceelnummer	11807G0157/00M013
Soorttype	VWC Bijzonder gebied
Volgorde begunstigde	2
Begunstigde	Vlaams Woningfonds
Begindatum	27/11/2023

**Recht van voorkoop van toepassing op 26-08-2024**

Perceelnummer	11807G0157/00M013
Soorttype	VWC Bijzonder gebied
Volgorde begunstigde	3
Begunstigde	Stad Antwerpen
Begindatum	08/07/2023

**Recht van voorkoop van toepassing op 26-08-2024**

Perceelnummer	11807G0157/00M013
Soorttype	VWC Bijzonder gebied
Volgorde begunstigde	1
Begunstigde	Woonhaven Antwerpen
Begindatum	08/07/2023

**Recht van voorkoop van toepassing op 26-08-2024**

Perceelnummer	11807G0157/00M013
Soorttype	VWC Bijzonder gebied
Volgorde begunstigde	2
Begunstigde	Vlaams Woningfonds
Begindatum	08/07/2023

**Recht van voorkoop van toepassing op 26-08-2024**

Perceelnummer	11807G0157/00M013
Soorttype	VWC Bijzonder gebied
Volgorde begunstigde	3
Begunstigde	Stad Antwerpen
Begindatum	27/11/2023

**Recht van voorkoop van toepassing op 26-08-2024**

Perceelnummer	11807G0157/00M013
Soorttype	VWC Bijzonder gebied
Volgorde begunstigde	1



Begunstigde	Woonhaven Antwerpen
Begindatum	27/11/2023

**Recht van voorkoop van toepassing op 26-08-2024**

Perceelnummer	11807G0157/00M013
Soorttype	VWC Bijzonder gebied
Volgorde begunstigde	2
Begunstigde	Vlaams Woningfonds
Begindatum	27/11/2023

**Recht van voorkoop van toepassing op 26-08-2024**

Perceelnummer	11807G0157/00M013
Soorttype	VWC Bijzonder gebied
Volgorde begunstigde	3
Begunstigde	Stad Antwerpen
Begindatum	27/11/2023

**Recht van voorkoop van toepassing op 26-08-2024**

Perceelnummer	11807G0157/00M013
Soorttype	VWC Bijzonder gebied
Volgorde begunstigde	1
Begunstigde	Woonhaven Antwerpen
Begindatum	27/11/2023

**Recht van voorkoop van toepassing op 26-08-2024**

Perceelnummer	11807G0157/00M013
Soorttype	VWC Bijzonder gebied
Volgorde begunstigde	2
Begunstigde	Vlaams Woningfonds
Begindatum	27/11/2023

**Recht van voorkoop van toepassing op 26-08-2024**

Perceelnummer	11807G0157/00M013
Soorttype	VWC Bijzonder gebied
Volgorde begunstigde	3
Begunstigde	Stad Antwerpen
Begindatum	27/11/2023

**Recht van voorkoop van toepassing op 26-08-2024**

Perceelnummer	11807G0157/00M013
Soorttype	VWC Bijzonder gebied
Volgorde begunstigde	1
Begunstigde	Woonhaven Antwerpen
Begindatum	27/11/2023

**Recht van voorkoop van toepassing op 26-08-2024**

Perceelnummer	11807G0157/00M013
Soorttype	VWC Bijzonder gebied
Volgorde begunstigde	2
Begunstigde	Vlaams Woningfonds
Begindatum	27/11/2023

**Recht van voorkoop van toepassing op 26-08-2024**

Perceelnummer	11807G0157/00M013
---------------	-------------------

Soorttype	VWC Bijzonder gebied
Volgorde begunstigde	3
Begunstigde	Stad Antwerpen
Begindatum	27/11/2023

Recht van voorkoop van toepassing op 26-08-2024

Perceelnummer	11807G0157/00M013
Soorttype	VWC Bijzonder gebied
Volgorde begunstigde	1
Begunstigde	Woonhaven Antwerpen
Begindatum	27/11/2023

Recht van voorkoop van toepassing op 26-08-2024

Perceelnummer	11807G0157/00M013
Soorttype	VWC Bijzonder gebied
Volgorde begunstigde	2
Begunstigde	Vlaams Woningfonds
Begindatum	27/11/2023

Recht van voorkoop van toepassing op 26-08-2024

Perceelnummer	11807G0157/00M013
Soorttype	VWC Bijzonder gebied
Volgorde begunstigde	3
Begunstigde	Stad Antwerpen
Begindatum	27/11/2023

Recht van voorkoop van toepassing op 26-08-2024

Perceelnummer	11807G0157/00M013
Soorttype	VWC Bijzonder gebied
Volgorde begunstigde	1
Begunstigde	Woonhaven Antwerpen
Begindatum	27/11/2023

Recht van voorkoop van toepassing op 26-08-2024

Perceelnummer	11807G0157/00M013
Soorttype	VWC Bijzonder gebied
Volgorde begunstigde	2
Begunstigde	Vlaams Woningfonds
Begindatum	27/11/2023

Recht van voorkoop van toepassing op 26-08-2024

Perceelnummer	11807G0157/00M013
Soorttype	VWC Bijzonder gebied
Volgorde begunstigde	3
Begunstigde	Stad Antwerpen
Begindatum	27/11/2023

Recht van voorkoop van toepassing op 26-08-2024

Perceelnummer	11807G0157/00M013
Soorttype	VWC Bijzonder gebied
Volgorde begunstigde	1
Begunstigde	Woonhaven Antwerpen
Begindatum	27/11/2023

**Recht van voorkoop van toepassing op 26-08-2024**

Perceelnummer	11807G0157/00M013
Soorttype	VWC Bijzonder gebied
Volgorde begunstigde	2
Begunstigde	Vlaams Woningfonds
Begindatum	27/11/2023

**Recht van voorkoop van toepassing op 26-08-2024**

Perceelnummer	11807G0157/00M013
Soorttype	VWC Bijzonder gebied
Volgorde begunstigde	3
Begunstigde	Stad Antwerpen
Begindatum	27/11/2023

**Recht van voorkoop van toepassing op 26-08-2024**

Perceelnummer	11807G0157/00M013
Soorttype	VWC Bijzonder gebied
Volgorde begunstigde	1
Begunstigde	Woonhaven Antwerpen
Begindatum	27/11/2023

**Recht van voorkoop van toepassing op 26-08-2024**

Perceelnummer	11807G0157/00M013
Soorttype	VWC Bijzonder gebied
Volgorde begunstigde	2
Begunstigde	Vlaams Woningfonds
Begindatum	27/11/2023

**Recht van voorkoop van toepassing op 26-08-2024**


Perceelnummer	11807G0157/00M013
Soorttype	VWC Bijzonder gebied
Volgorde begunstigde	3
Begunstigde	Stad Antwerpen
Begindatum	27/11/2023

**Recht van voorkoop van toepassing op 26-08-2024**

Perceelnummer	11807G0157/00M013
Soorttype	VWC Bijzonder gebied
Volgorde begunstigde	1
Begunstigde	Woonhaven Antwerpen
Begindatum	27/11/2023

**Recht van voorkoop van toepassing op 26-08-2024**

Perceelnummer	11807G0157/00M013
Soorttype	VWC Bijzonder gebied
Volgorde begunstigde	2
Begunstigde	Vlaams Woningfonds
Begindatum	27/11/2023



- RVV Ruimtelijk Uitvoeringsplan
- RVV Vlaams Ecologisch Netwerk
- Natuurinrichtingsproject
- RVV Havengebied
- RVV Natuurreservaat
- RVV de Vlaamse Waterweg nv
- RVV Bijzondere gebieden Vlaamse Woonoode
- RVV Landinrichtingsplan en inrichtingsnota
- RVV Ruilverkaveling uit kracht van wet
- RVV Ruilverkaveling grote infrastructuurwerken



[klik naar geo-portaal](#)

**Gebieden met recht van voorkoop - Zeehavenbedrijven en Linkerscheldeoevergebied**

Identificator verschijningstoestand van exemplaar	4
Object identificator	4
Haven	Antwerpen

**Gebieden met recht van voorkoop - Woonvernieuwings- en woningbouwgebieden**

Identificator verschijningstoestand van exemplaar	3638
Object identificator	46
NIS-code	11002
Code statistische sector	11002J85
Label van het soort en type Vlaams voorkooprecht	VWC Bijzonder gebied
Naam begunstigde 1 Vlaams voorkooprecht	Woonhaven Antwerpen
Naam begunstigde 2 Vlaams voorkooprecht	Stad Antwerpen
Naam begunstigde 3 Vlaams voorkooprecht	Vlaams Woningfonds
Begindatum recht van voorkoop	26/10/1999
Einddatum recht van voorkoop	01/01/1900

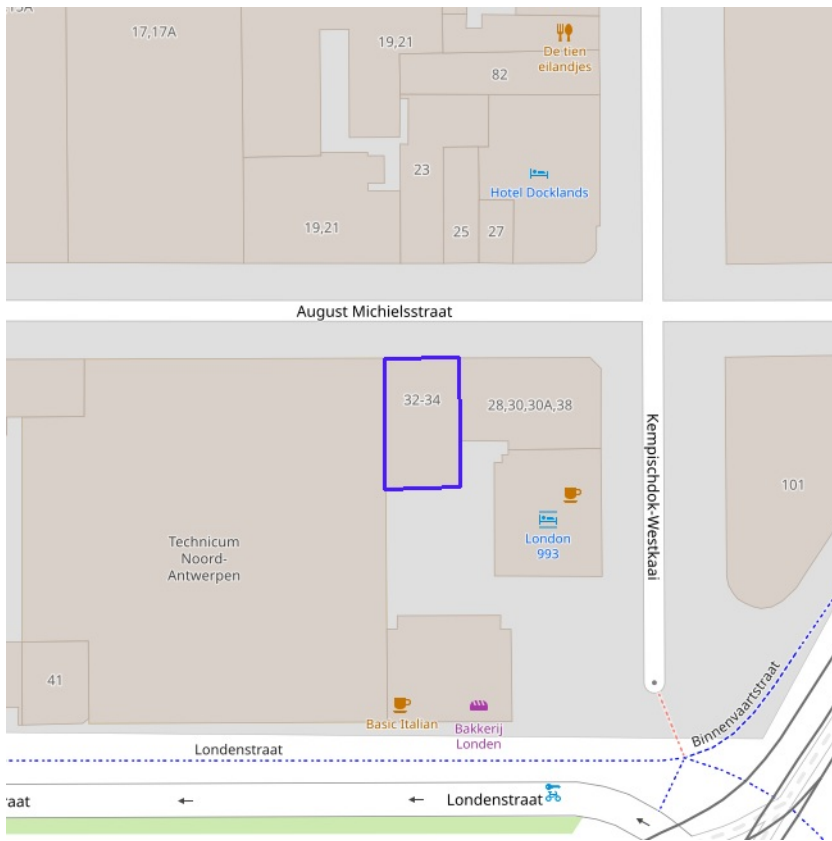
**BRONNEN**

Agentschap voor Natuur en Bos, De Vlaamse Waterweg NV, Agentschap Informatie Vlaanderen, Vlaamse Landmaatschappij, Gemeentelijk Havenbedrijf Antwerpen  
[WMS RVV Afbakeningen](#)  
[WFS Gebieden met recht van voorkoop](#)



[klik naar geo-portaal](#)

**BRONNEN**  
Agentschap Digitaal Vlaanderen  
[WMS Orthofotomoziek, middenschalig, winteropnamen, kleur, meest recent, Vlaanderen](#)

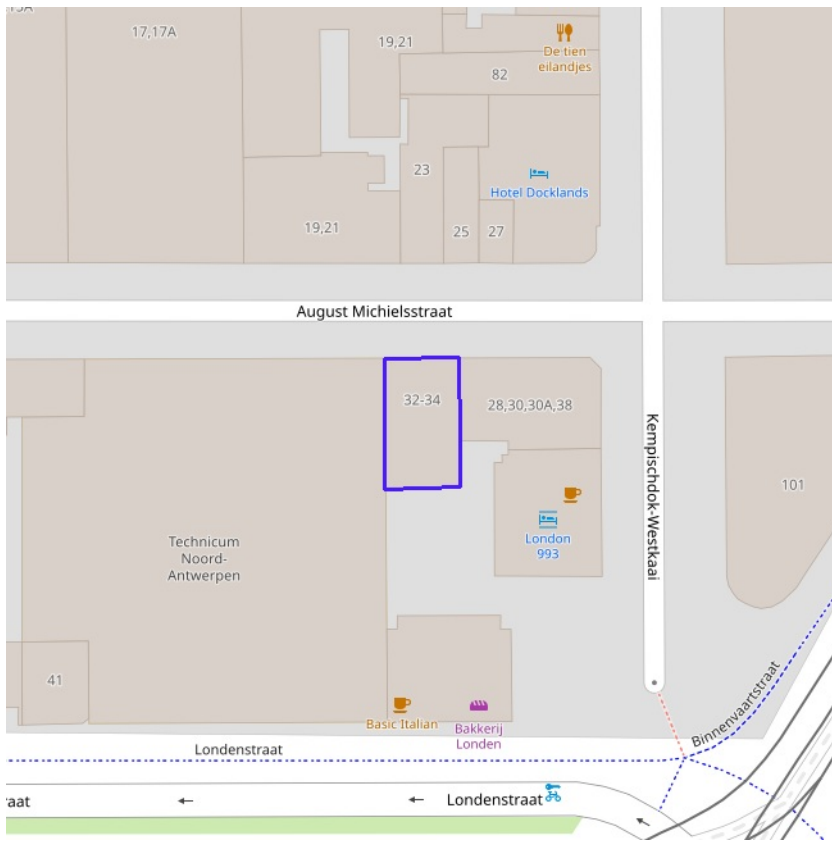


[klik naar geo-portaal](#)

BRONNEN

Wonen-Vlaanderen

[Panden met een herstelvordering via POI-service](#)

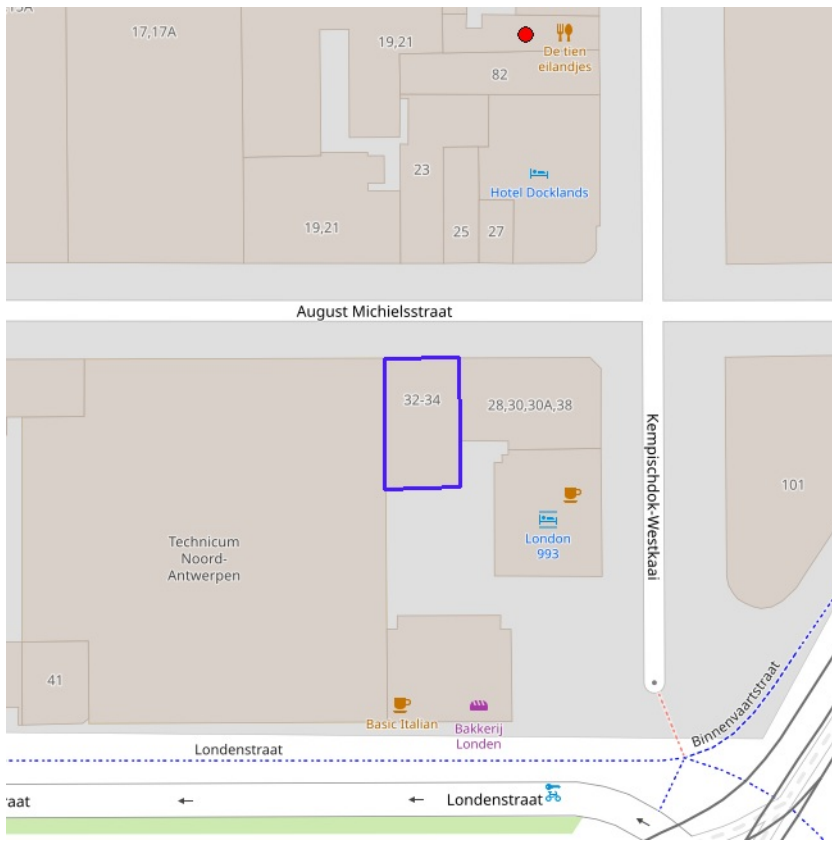


[klik naar geo-portaal](#)

**BRONNEN**

Wonen-Vlaanderen

[Vlaamse inventaris van ongeschikte en onbewoonbare woningen via POI-service Dataset.](#)



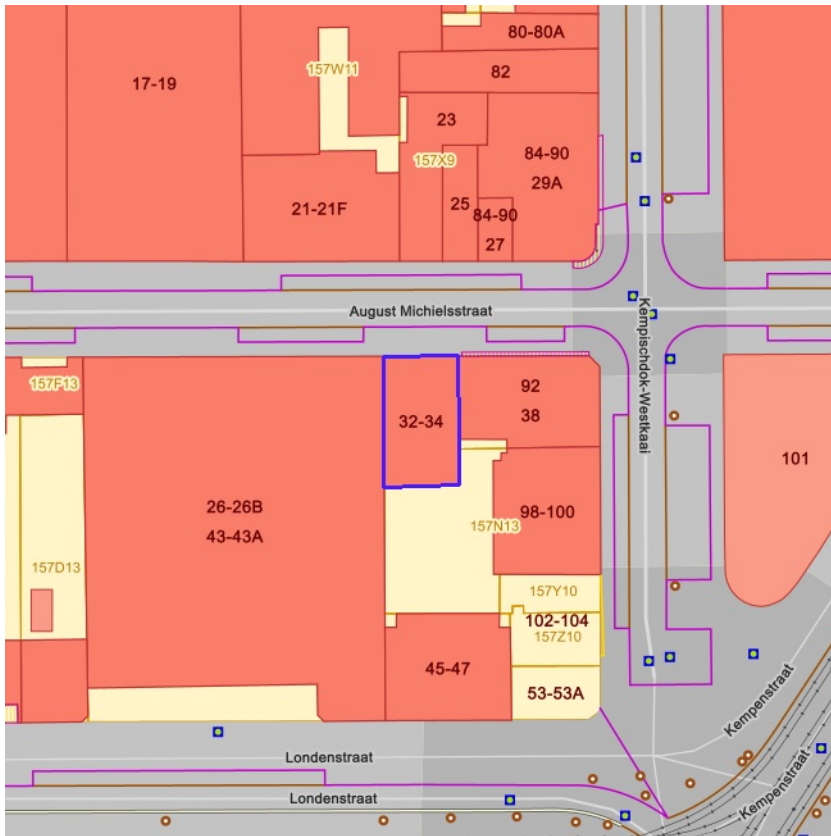
[klik naar geo-portaal](#)

BRONNEN

Wonen-Vlaanderen

[Woningen met een conformiteitsattest via POI-service Dataset](#)





Leegstand en/of verwaarlozing



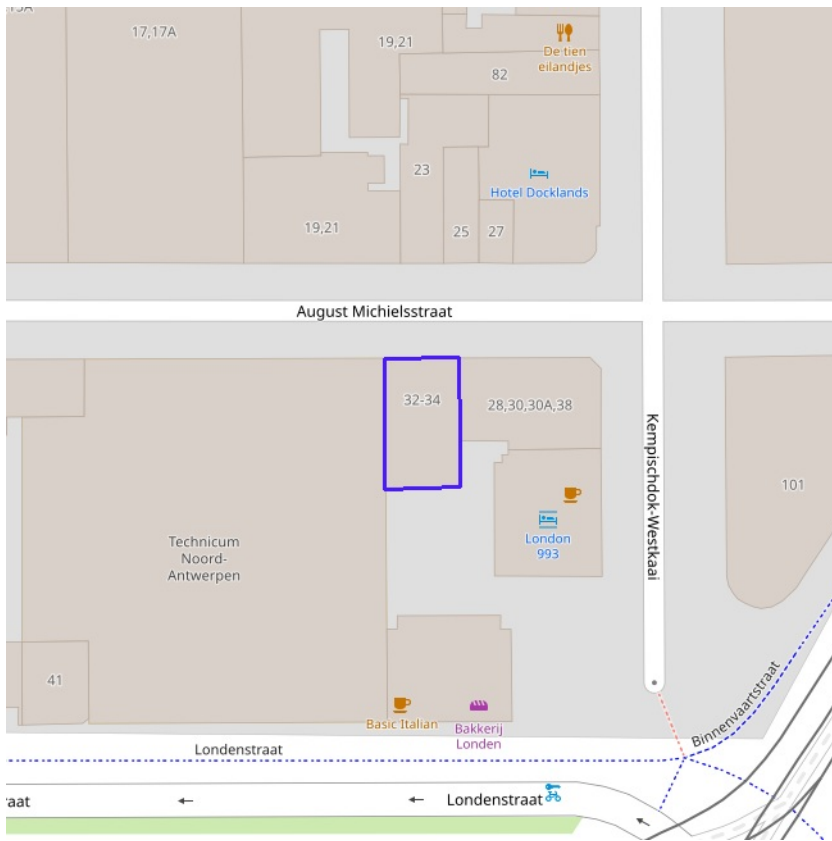
[klik naar geo-portaal](#)

BRONNEN

Vlaamse Overheid, Departement Omgeving, Afdeling Gebiedsontwikkeling, Omgevingsplanning en -projecten (GOP)

[WMS Mercator Publieke View Service](#)

[WFS Mercator Publieke Download Service](#)

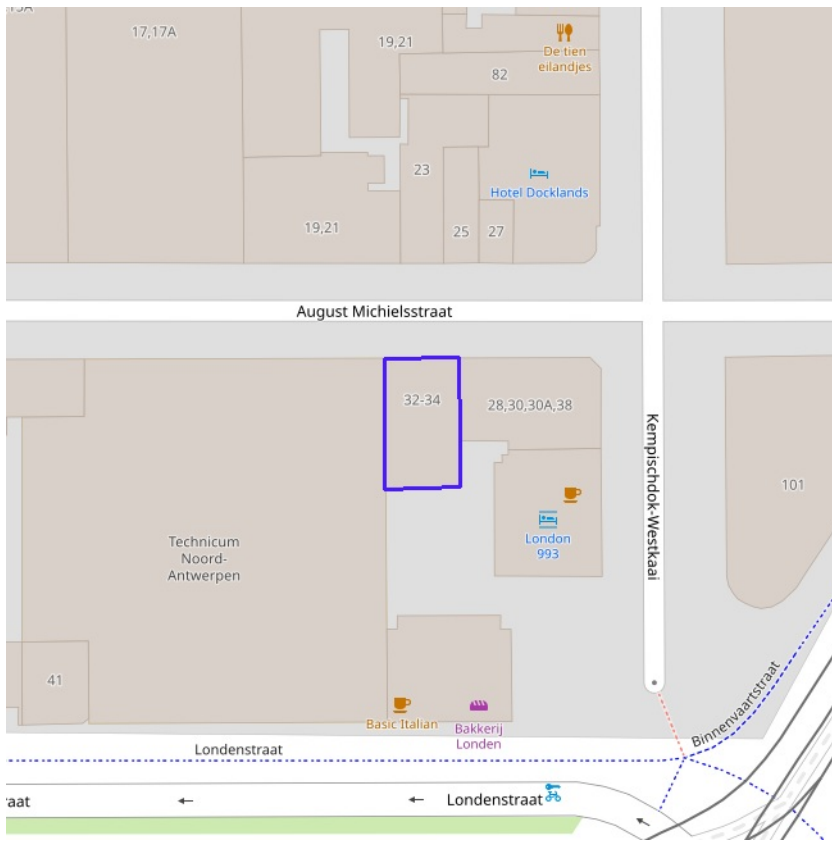


- Grote Eenheid Natuur
- Grote Eenheid Natuur in ontwikkeling
- Natuurverwervingsgebied



[klik naar geo-portaal](#)

BRONNEN  
Agentschap voor Natuur en Bos, OpenStreetMap  
[WMS Mercator Publieke View Service](#)  
[WFS Mercator Publieke Download Service](#)



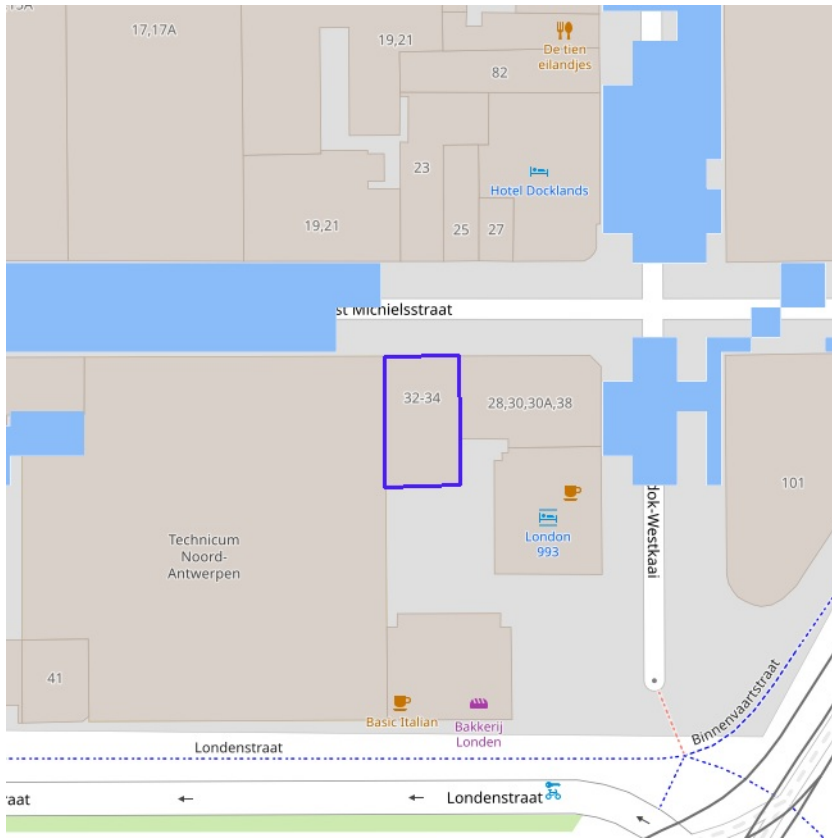
- Kleine kans op overstromingen onder klimaatverandering
- Kleine kans op overstromingen
- Middelgrote kans op overstromingen



[klik naar geo-portaal](#)

**BRONNEN**

Vlaamse Milieumaatschappij, OpenStreetMap  
[WMS overstromingsgevoelige gebieden vanuit de zee](#)

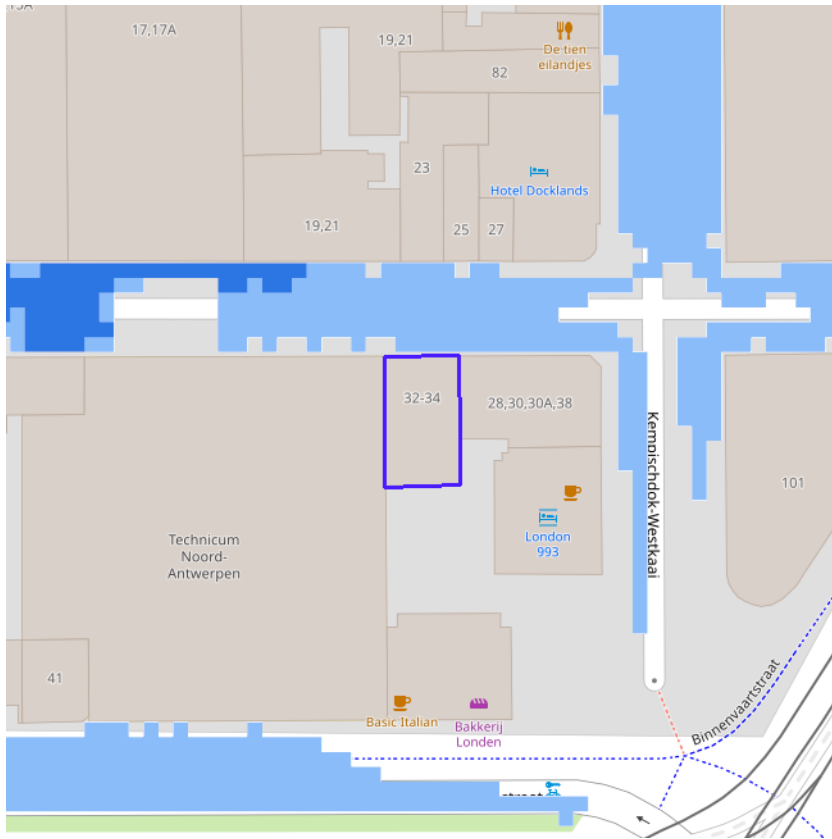


- Kleine kans op overstromingen onder klimaatverandering
- Kleine kans op overstromingen
- Middelgrote kans op overstromingen



[klik naar geo-portaal](#)

BRONNEN  
Vlaamse Milieumaatschappij, OpenStreetMap  
[WMS overstromingsgevoelige gebieden fluviaal](#)



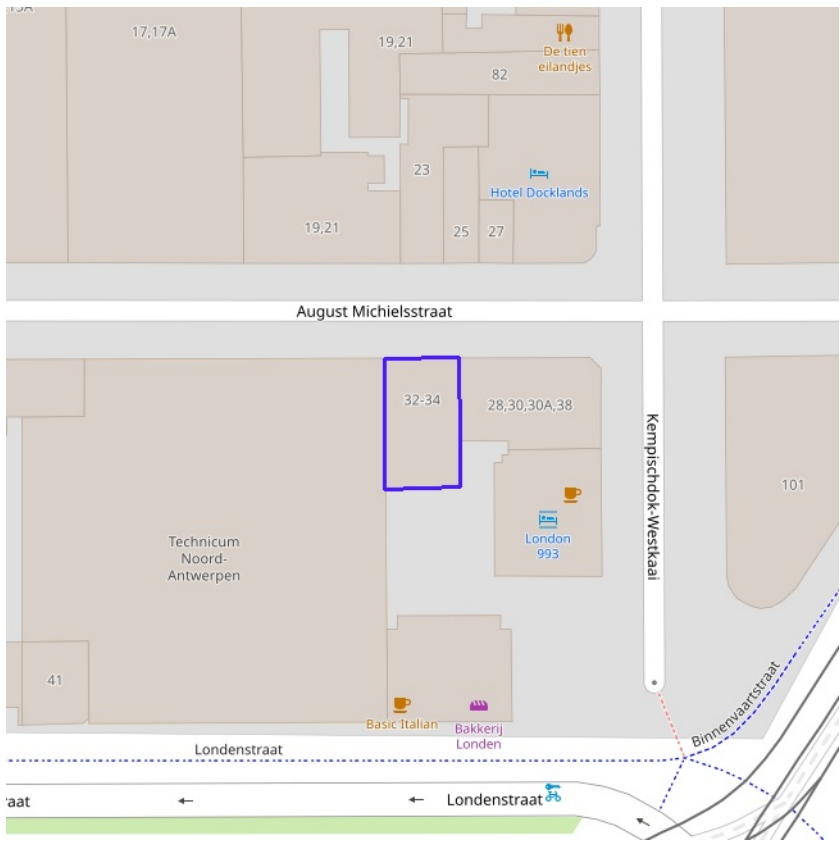
- Kleine kans op overstromingen onder klimaatverandering
- Kleine kans op overstromingen
- Middelgrote kans op overstromingen



[klik naar geo-portaal](#)

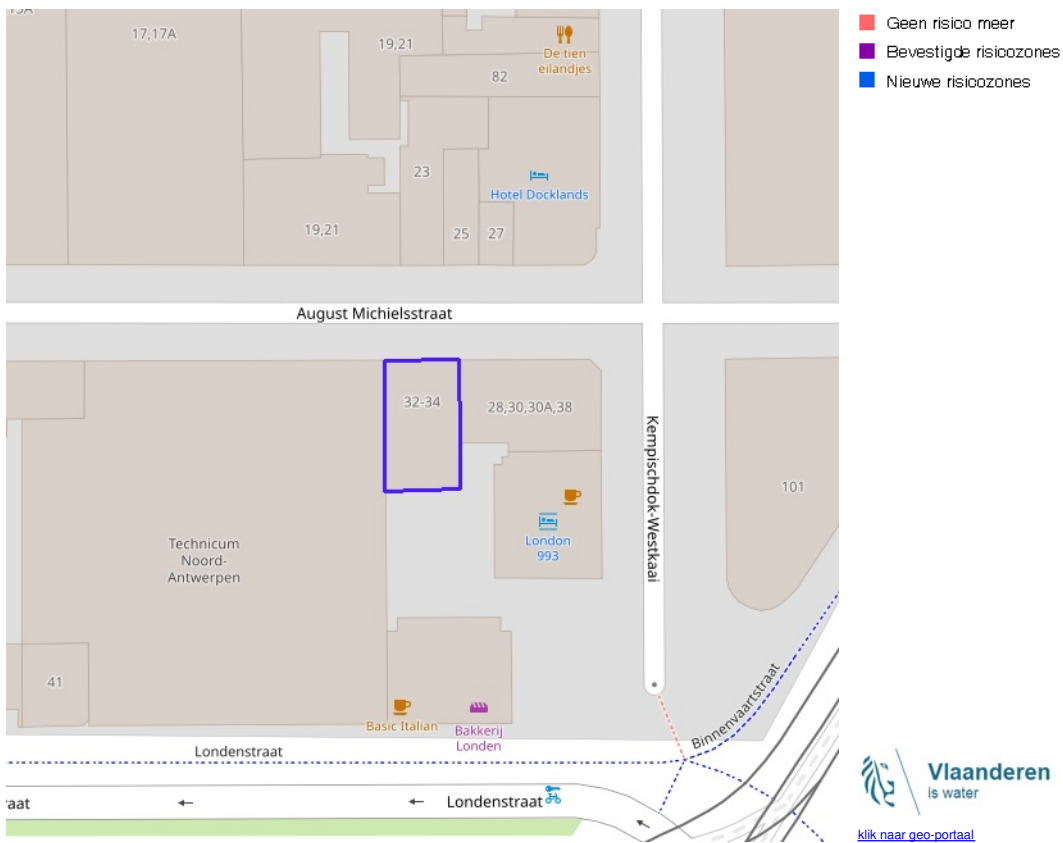
**BRONNEN**

Vlaamse Milieumaatschappij, OpenStreetMap  
[WMS overstromingsgevoelige gebieden pluviaal](#)



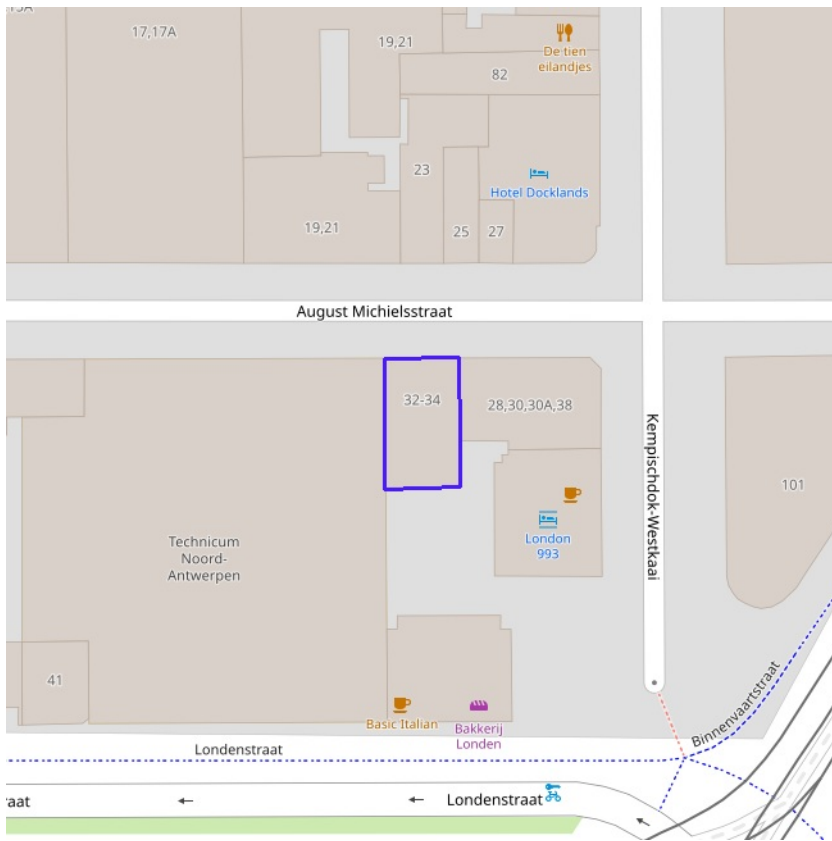
- Bouwrijpe opgave
- Verscherpte watertoets

BRONNEN  
Vlaamse Milieumaatschappij, OpenStreetMap  
[WMS Signaalgebieden](#)



BRONNEN

Departement Mobiliteit en Openbare Werken, afdeling Waterbouwkundig Laboratorium en Vlaamse Milieumaatschappij - afdeling Operationeel Waterbeheer, OpenStreetMap  
[WMS risicozones overstromingen 2017](#)



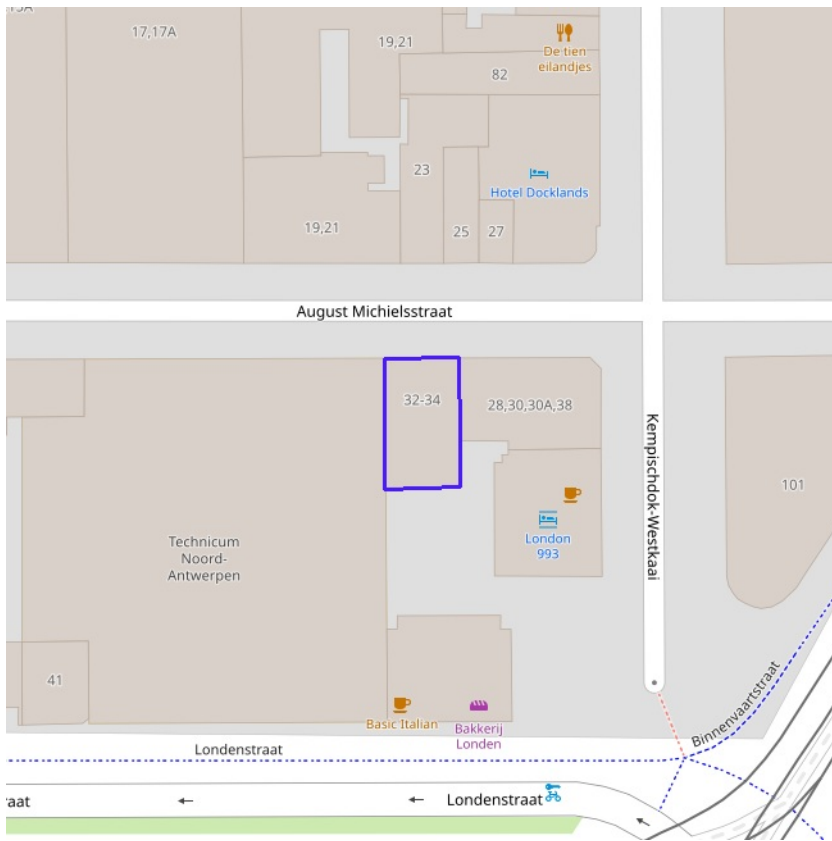
Recent overstroomd gebied



[klik naar geo-portaal](#)

BRONNEN  
Vlaamse Milieumaatschappij, OpenStreetMap  
[WMS Vlaamse Milieumaatschappij](#)  
[WFS Recent overstroomde gebieden](#)





Overstromingsgebieden en oeverzones




[klik naar geo-portaal](#)

**BRONNEN**

Vlaamse Milieumaatschappij - afdeling Operationeel Waterbeheer, OpenStreetMap

[WMS Vlaamse Milieumaatschappij](#)

[WFS Overstromingsgebieden en oeverzones](#)



- Waterloop
- Waterloop / Modder
- Afstromend water
- Rivier
- Zee

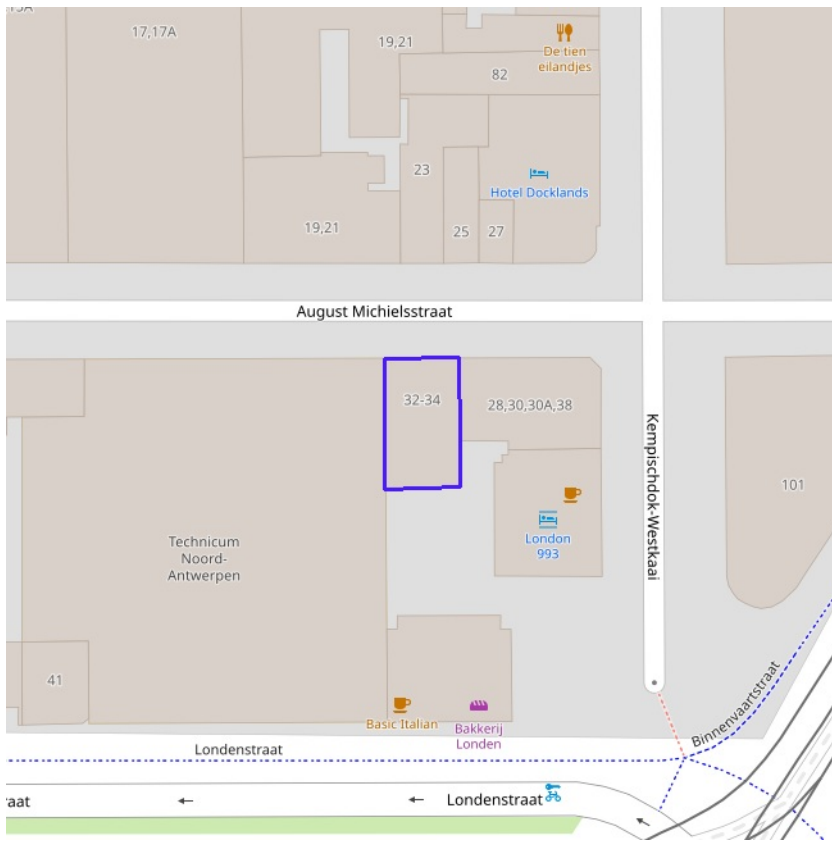


[klik naar geo-portaal](#)

**Van nature overstroombare gebieden**

<b>Object identificator</b>	7801
<b>Identificator verschijningstoestand van exemplaar</b>	7801
<b>Oorzaak van de (historische) overstromingen</b>	R
<b>Omschrijving oorzaak van de (historische) overstromingen</b>	Overstroombaar vanuit de Zeeschelde (Scheldepolders)
<b>Herkomst</b>	Expertise/interpretatie (code M)
<b>Datum opname in NOG-bestand of laatste correctie</b>	05/12/2000
<b>Naam van het primair hydrografisch bekken</b>	Beneden-Scheldebekken
<b>Stroomgebied van het primair hydrografisch bekken</b>	Schelde

BRONNEN  
 Vlaamse Milieumaatschappij - afdeling Operationeel Waterbeheer, OpenStreetMap  
[WMS Vlaamse Milieumaatschappij](#)  
[WFS Van nature overstroombare gebieden](#)



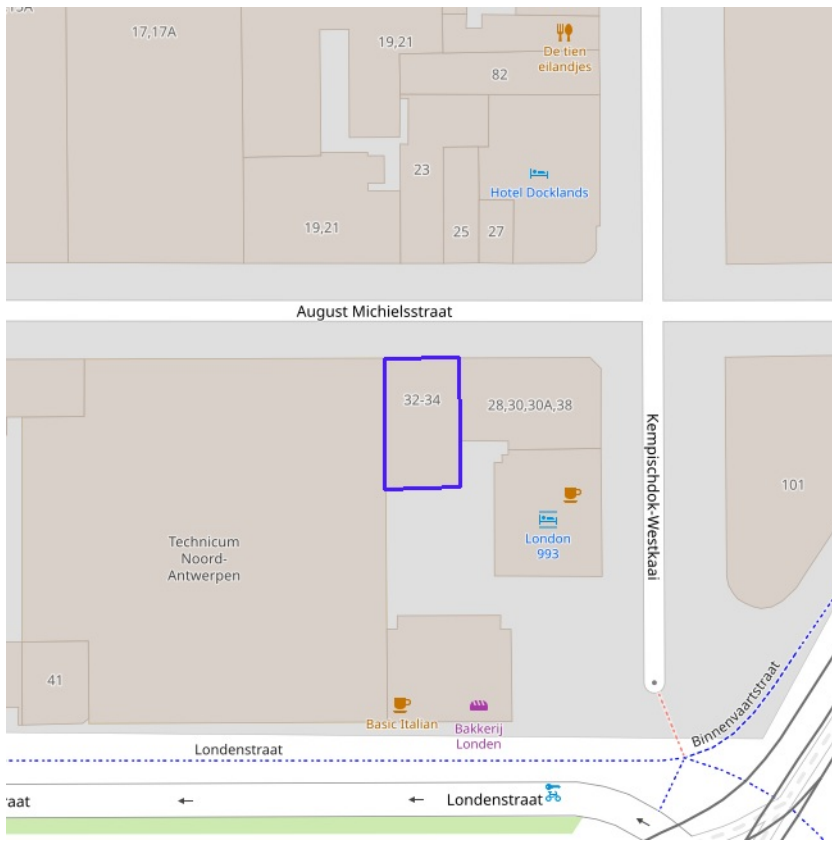
[klik naar geo-portaal](#)

**BRONNEN**

Vlaamse Milieumaatschappij - afdeling Operationeel Waterbeheer, OpenStreetMap

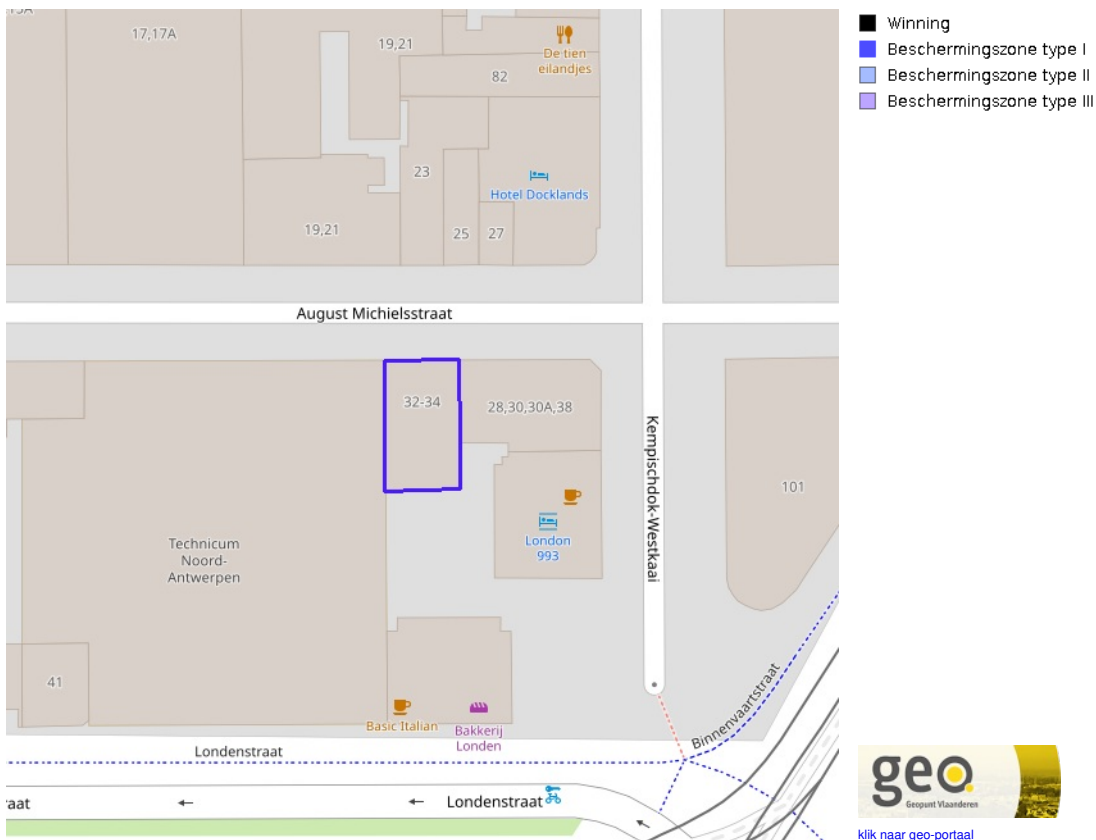
[WMS Vlaamse Milieumaatschappij](#)

[WFS Grenzen van Polders Webservice](#)



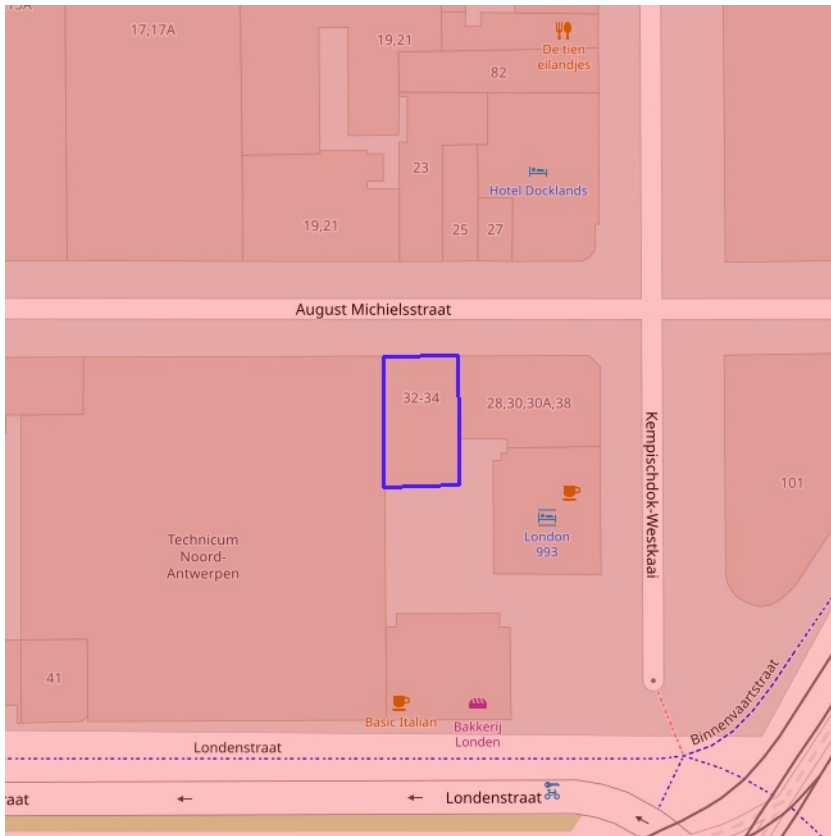
[klik naar geo-portaal](#)

**BRONNEN**  
Vlaamse Milieumaatschappij - afdeling Operationeel Waterbeheer, OpenStreetMap  
[WMS Vlaamse Milieumaatschappij](#)  
[WFS Grenzen van wateringen](#)



[klik naar geo-portaal](#)

**BRONNEN**  
 Vlaamse overheid - Vlaamse MilieuMaatschappij - Afdeling Operationeel Waterbeheer  
[WMS Grondwaterwingebieden en beschermingszones](#)  
[WFS Grondwaterwingebieden en beschermingszones](#)



**Actuele no regret zones (PFAS)**

- Opgeheven
- Preventief ingesteld
- Locatiespecifiek vastgesteld

**Middelpunten no regret zones (PFAS)**

- Geselecteerd profiel

**Profielen (PFAS)**

- Boring
- Peilbuis
- Waterbodemstaal
- Staal

**Inventaris brandweer(oefen)terreinen en incidenten (PFAS)**

- Geen verkennend bodemonderzoek beschikbaar (geen VBO)
- Niet-PFAS-verdachte locatie
- Verkennend bodemonderzoek beschikbaar (VBO)



[klik naar PFAS-verkenner](#)

**Actuele no regret zones (PFAS)**

<b>Gemeente waarin de risico-activiteit gelegen is</b>	Zwijndrecht
<b>Adres of plaatsbeschrijving van de locatie</b>	Canadastraat 11
<b>Omschrijving van de ingestelde begrenzing</b>	Van 5 tot 10 km
<b>Datum van briefwisseling met betrokken gemeente</b>	14/06/2021
<b>Datum van publicatie van de voorgestelde maatregelen</b>	28/06/2021
<b>Datum vanaf wanneer de ingestelde zone van toepassing is gemaakt</b>	28/06/2021
<b>Korte omschrijving van aard van de voorgestelde maatregelen</b>	Op voeding
<b>Aard van de beslissing</b>	Maatregelen treffen
<b>Status van de ingestelde zone met no regret-maatregelen</b>	Locatiespecifiek vastgesteld

**BRONNEN**

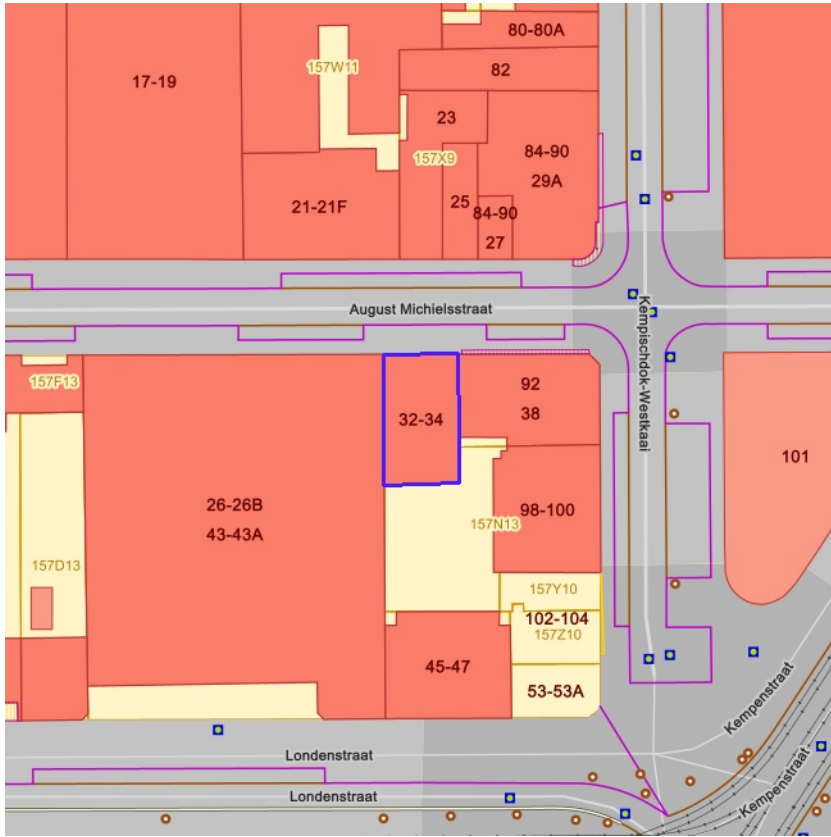
Openbare Vlaamse Afvalstoffenmaatschappij (OVAM), Agentschap Zorg en Gezondheid

[Actuele no regret zones \(PFAS\)](#)

[Middelpunten no regret zones \(PFAS\)](#)

[Profielen \(PFAS\)](#)

[Inventaris brandweer\(oefen\)terreinen en incidenten \(PFAS\)](#)

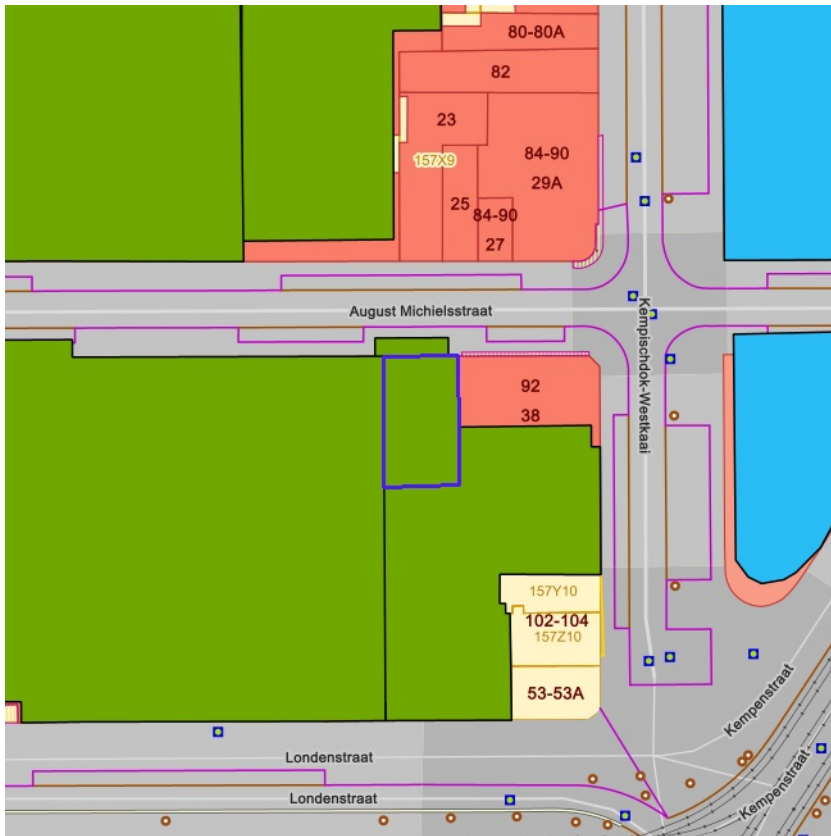


Jachtterreinen



[klik naar geo-portaal](#)

BRONNEN  
Agentschap Informatie Vlaanderen  
[WMS.Jacht](#)



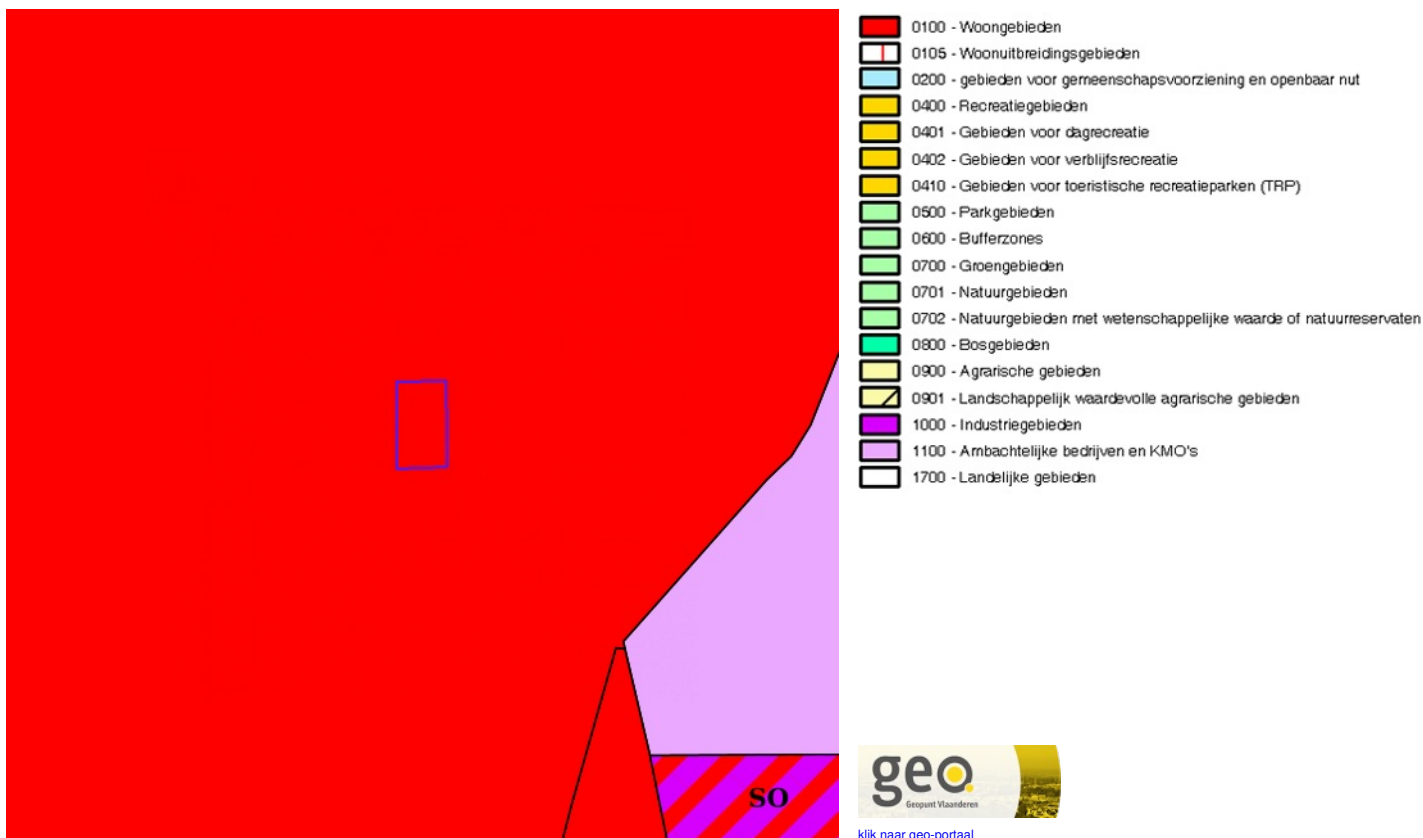
- Sitebesluit
- Oriënterend bodemonderzoek
- Beschrijvend bodemonderzoek
- Bodemsaneringsproject
- Eindevaluatieonderzoek
- Evaluatierapport schadegeval
- Vaststelling schadegeval
- Melding schadegeval
- Melding bodemverontreiniging

**Beschrijvende bodemonderzoeken**

<b>OVAM-dossiernummer</b>	21202
<b>Opdrachttype</b>	Oriënterend bodemonderzoek
<b>Datum oriënterend bodemonderzoek</b>	14/12/2007

BRONNEN  
 Openbare Afvalstoffenmaatschappij voor het Vlaamse Gewest  
[WMS Mercator Publieke View Service](#)  
[WFS Mercator Publieke Download Service](#)



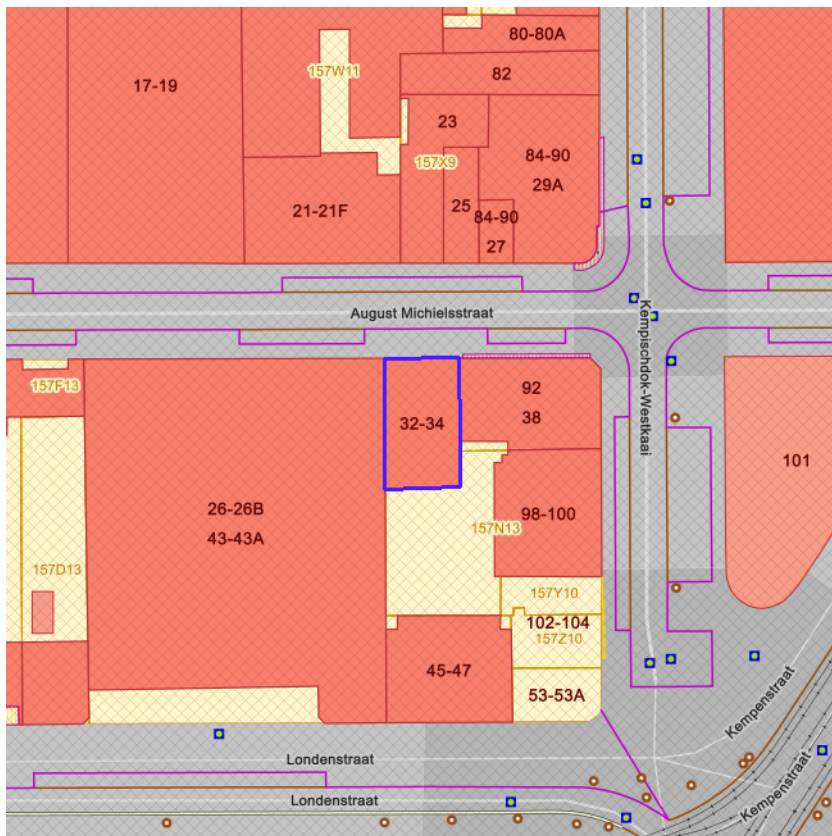


## Gewestplan

Identificator	5c02245d-f1fc-4fb0-a0d0-ac8e978ddc32
Dossier type	GWP
Unieke identificatienummer	GWP_02000_222_00014_00004
Naam	Artikel 6 en 14 + Willemdok + Petroleum Zuid
Fase	BG ; Besluit tot goedkeuring
Identificatienummer van de objectgerichte voorschrifttekst	GWP_02000_222_00014_00004_00_0100
Naam van het stedenbouwkundig voorschrift	woongebieden
Identificatienummer van de objectgerichte voorschrifttekst	<a href="https://download.dsi.omgeving.vlaanderen.be/be.vl.omg.dsi.stukonderdeel.GWP_02000_222_00014_00004.BG.1.Dossierstuk.SV.1#page=1">https://download.dsi.omgeving.vlaanderen.be/be.vl.omg.dsi.stukonderdeel.GWP_02000_222_00014_00004.BG.1.Dossierstuk.SV.1#page=1</a>
Fichelink	<a href="https://dsi.omgeving.vlaanderen.be/fiche-detail/4ed629c1-4619-4733-9321-3926c024e06d">https://dsi.omgeving.vlaanderen.be/fiche-detail/4ed629c1-4619-4733-9321-3926c024e06d</a>
De categorie van gebiedsaanduiding	WON
Legende	0100
Ondergrond	TOPO
Datum van opmaak van de ondergrond	01/01/1971
Fasedatum	30/05/1990
Datum van verschijning in Belgisch Staatsblad	26/09/1990

## BRONNEN

Vlaamse Overheid, Departement Omgeving, Vlaams Planbureau voor Omgeving  
[WMS Mercator Publieke View Service](#)  
[WFS Mercator Publieke Download Service](#)



- Contour van grondvlakken
- Contour van overdrukken
- Contour van lijnen



[klik naar geo-portaal](#)

**Gewestelijk Ruimtelijk Uitvoeringsplan**

Identificator	9e0a4fd8-e9ec-48bb-ad8e-bcb903ca28d4
Identificatienummer van het plan, uniek in Vlaanderen	RUP_02000_212_00195_00001
Dossier type	gewRUP
Fase	BG ; Besluit tot goedkeuring
Fasedatum	19/06/2009
Deelgebiednummer	00
Identificatienummer stedenbouwkundig voorschrift	RUP_02000_212_00195_00001_0_BG
Nummer van het stedenbouwkundige voorschrift	0
Naam van het stedenbouwkundig voorschrift	Afbakeningslijn grootstedelijk gebied Antwerpen
Legende	00103_00
Ondergrond	KADVEC
Datum van opmaak van de ondergrond	01/01/2005
Identificatienummer van de objectgerichte voorschrifttekst	<a href="https://download.dsi.omgeving.vlaanderen.be/be.vl.omg.dsi.stukonderdeel.RUP_02000_212_00195_00001.BG.3.Dossierstuk.SV.1#page=3">https://download.dsi.omgeving.vlaanderen.be/be.vl.omg.dsi.stukonderdeel.RUP_02000_212_00195_00001.BG.3.Dossierstuk.SV.1#page=3</a>
Fichelink	<a href="https://dsi.omgeving.vlaanderen.be/fiche-detail/e22f3f7f-7102-4217-ac36-c33a04b34992">https://dsi.omgeving.vlaanderen.be/fiche-detail/e22f3f7f-7102-4217-ac36-c33a04b34992</a>
Datum van verschijning in Belgisch Staatsblad	09/07/2009

**Gemeentelijk Ruimtelijk Uitvoeringsplan**

Identificator	fba536c9-4a17-4ffa-a2b1-2b25082e90ec
Identificatienummer van het plan, uniek in Vlaanderen	RUP_11002_214_10010_00001
Dossier type	gemRUP
Fase	BG ; Besluit tot goedkeuring
Fasedatum	01/09/2011
Identificatienummer stedenbouwkundig voorschrift	RUP_11002_214_10010_00001_01000_00000_00001
Nummer van het stedenbouwkundige voorschrift	1
Naam van het stedenbouwkundig voorschrift	Zone voor Wonen-Art. 1-bestaand weefsel

De categorie van gebiedsaanduiding	WON
Legende	01000_00000_00001
Label	Wo1
Ondergrond	ANDERE
Omschrijving ondergrond	GBKA (Grootschalige BasisKaart Antwerpen)
Datum van opmaak van de ondergrond	01/09/2011
Identificatienummer van de objectgerichte voorschrifttekst	<a href="http://www.antwerpen.be/docs/Stad/Stadsvernieuwing/Bestemmingsplannen/RUP_11002_214_10010_00001/RUP_11002_214_10010_00001_0003ARTIKEL1ZONEVOOR_sv.html">http://www.antwerpen.be/docs/Stad/Stadsvernieuwing/Bestemmingsplannen/RUP_11002_214_10010_00001/RUP_11002_214_10010_00001_0003ARTIKEL1ZONEVOOR_sv.html</a>
Fichelink	<a href="https://dsi.omgeving.vlaanderen.be/fiche-detail/4a98c105-f56c-4611-9ea6-f92cb176a80f">https://dsi.omgeving.vlaanderen.be/fiche-detail/4a98c105-f56c-4611-9ea6-f92cb176a80f</a>
Datum van verschijning in Belgisch Staatsblad	21/10/2011

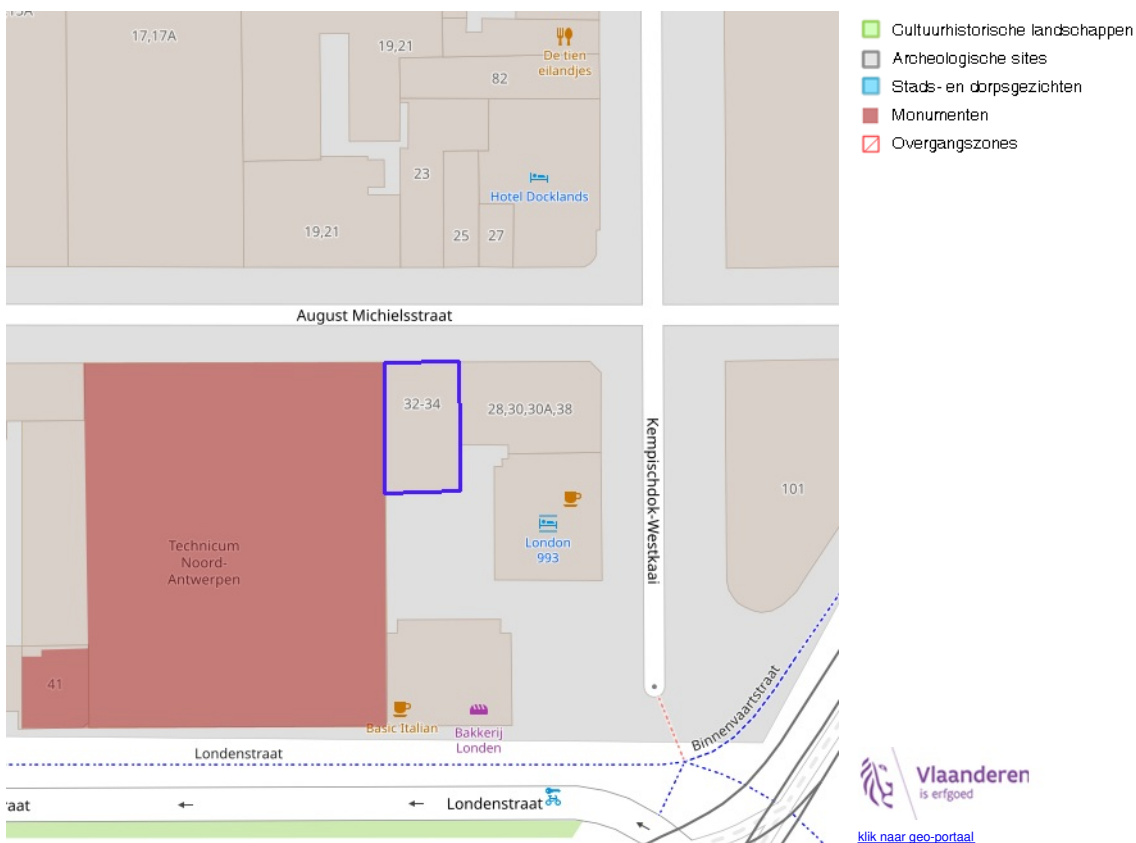
#### Gemeentelijk Ruimtelijk Uitvoeringsplan

Identificator	5e4c88ce-e78f-4488-94d4-6368c9379f74
Identificatienummer van het plan, uniek in Vlaanderen	RUP_11002_214_10010_00001
Dossier type	gemRUP
Fase	BG ; Besluit tot goedkeuring
Fasedatum	01/09/2011
Identificatienummer stedenbouwkundig voorschrift	RUP_11002_214_10010_00001_00000_00000_00001
Nummer van het stedenbouwkundige voorschrift	0
Naam van het stedenbouwkundig voorschrift	Rup contour-Algemene voorschriften
Legende	00000_00000_00001
Ondergrond	ANDERE
Omschrijving ondergrond	GBKA (Grootschalige BasisKaart Antwerpen)
Datum van opmaak van de ondergrond	01/09/2011
Identificatienummer van de objectgerichte voorschrifttekst	<a href="http://www.antwerpen.be/docs/Stad/Stadsvernieuwing/Bestemmingsplannen/RUP_11002_214_10010_00001/RUP_11002_214_10010_00001_00010Algemenevoorsch_sv.html">http://www.antwerpen.be/docs/Stad/Stadsvernieuwing/Bestemmingsplannen/RUP_11002_214_10010_00001/RUP_11002_214_10010_00001_00010Algemenevoorsch_sv.html</a>
Fichelink	<a href="https://dsi.omgeving.vlaanderen.be/fiche-detail/4a98c105-f56c-4611-9ea6-f92cb176a80f">https://dsi.omgeving.vlaanderen.be/fiche-detail/4a98c105-f56c-4611-9ea6-f92cb176a80f</a>
Datum van verschijning in Belgisch Staatsblad	21/10/2011

#### Gemeentelijk Ruimtelijk Uitvoeringsplan

Identificator	1cef37e0-7512-428c-9334-477e32297ab9
Identificatienummer van het plan, uniek in Vlaanderen	RUP_11002_214_10010_00001
Dossier type	gemRUP
Fase	BG ; Besluit tot goedkeuring
Fasedatum	01/09/2011
Identificatienummer stedenbouwkundig voorschrift	RUP_11002_214_10010_00001_00101_00000_00001
Nummer van het stedenbouwkundige voorschrift	1.2.1
Naam van het stedenbouwkundig voorschrift	Culturele, historische en/of esthetische waarde van de bestaande bebouwing (CHE-regel)
Legende	00101_00000_00001
Ondergrond	ANDERE
Omschrijving ondergrond	GBKA (Grootschalige BasisKaart Antwerpen)
Datum van opmaak van de ondergrond	01/09/2011
Identificatienummer van de objectgerichte voorschrifttekst	<a href="https://download.dsi.omgeving.vlaanderen.be/be.vl.omg.dsi.stukonderdeel.RUP_11002_214_10010_00001.BG.1.Dossierstuk.SV.1#page=1">https://download.dsi.omgeving.vlaanderen.be/be.vl.omg.dsi.stukonderdeel.RUP_11002_214_10010_00001.BG.1.Dossierstuk.SV.1#page=1</a>
Fichelink	<a href="https://dsi.omgeving.vlaanderen.be/fiche-detail/4a98c105-f56c-4611-9ea6-f92cb176a80f">https://dsi.omgeving.vlaanderen.be/fiche-detail/4a98c105-f56c-4611-9ea6-f92cb176a80f</a>
Datum van verschijning in Belgisch Staatsblad	21/10/2011

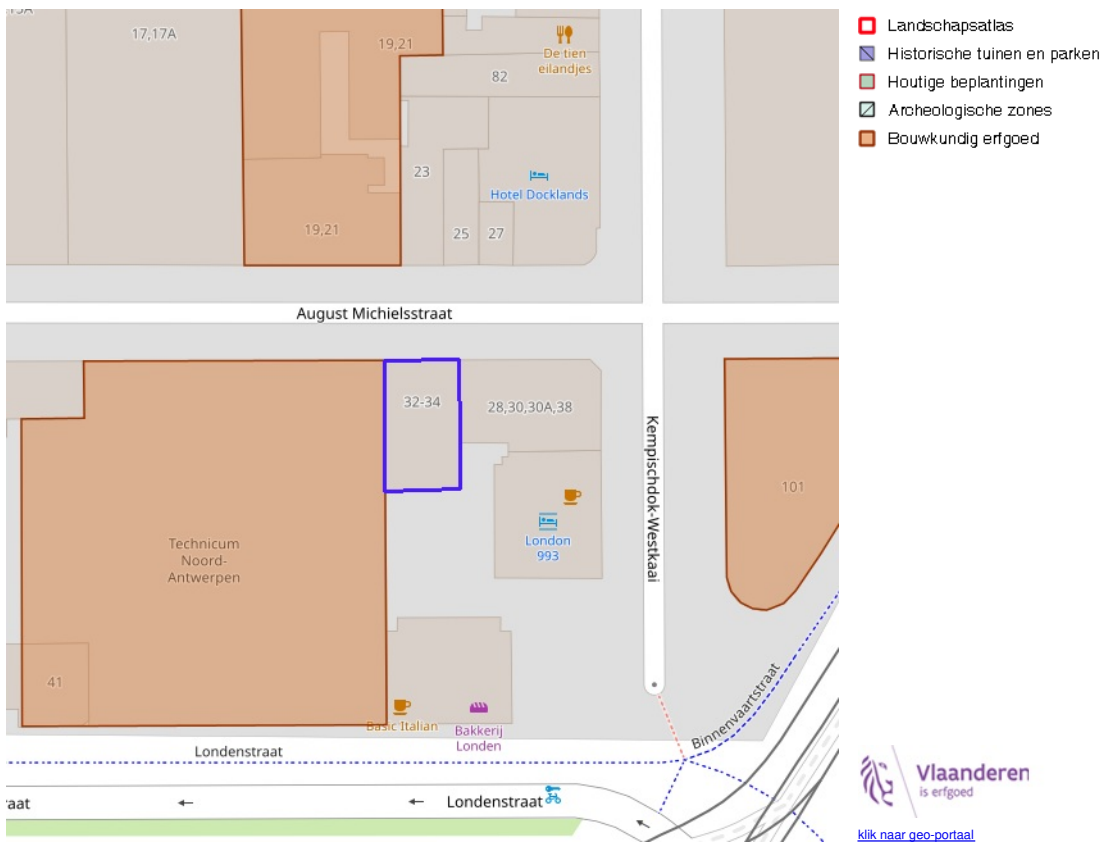
Cultuurhistorische landschappen / archeologische sites / stads- en dorpsgezichten / monumenten en overgangszones



**Beschermd monument**

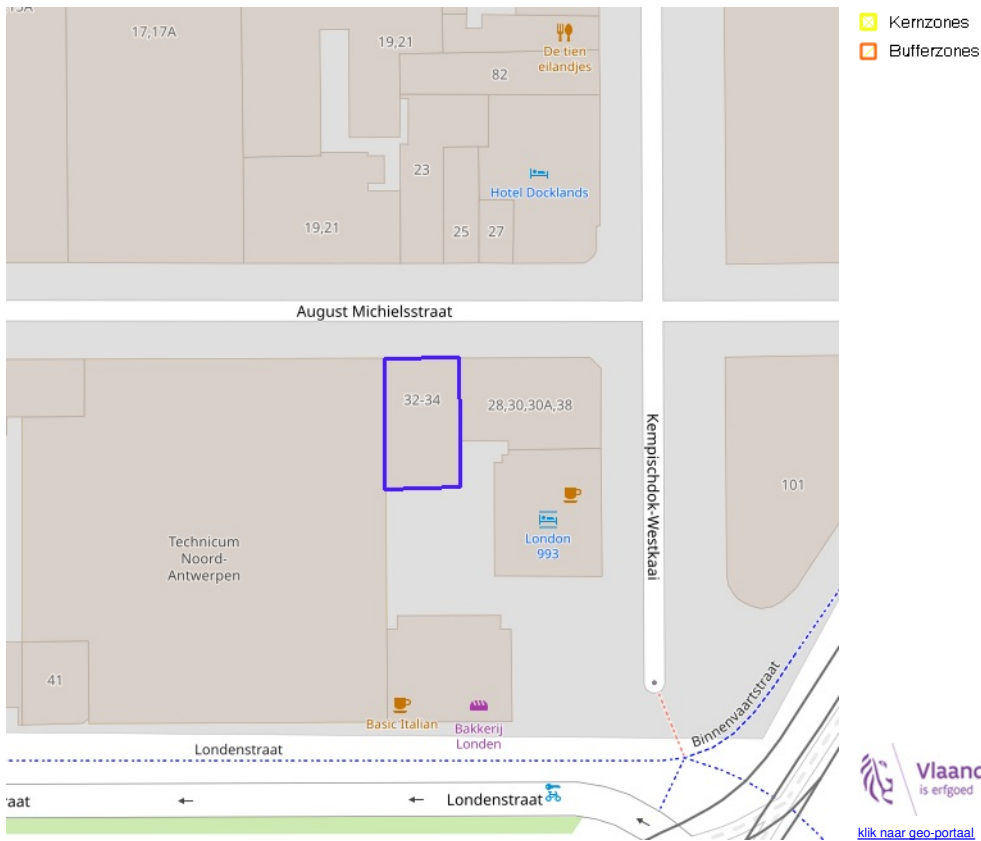
<b>Identificator</b>	6577
<b>Naam</b>	Vrije Technische Scholen
<b>Alternatieve naam</b>	{Technicum}
<b>Type</b>	Beschermd monument
<b>Locatie</b>	Londenstraat 41-43 (Antwerpen)
<b>Geldig sinds</b>	10/03/2007
<b>URL</b>	<a href="https://inventaris.onroerenderfgoed.be/aanduidingsobjecten/6577">https://inventaris.onroerenderfgoed.be/aanduidingsobjecten/6577</a>

BRONNEN  
 OpenStreetMap; Vlaamse Overheid - Agentschap Onroerend Erfgoed (© Deze data is eigendom van Agentschap Onroerend Erfgoed)  
[WMS Agentschap Onroerend Erfgoed Publieke View Service](#)  
[WFS Agentschap Onroerend Erfgoed Publieke Download Service](#)



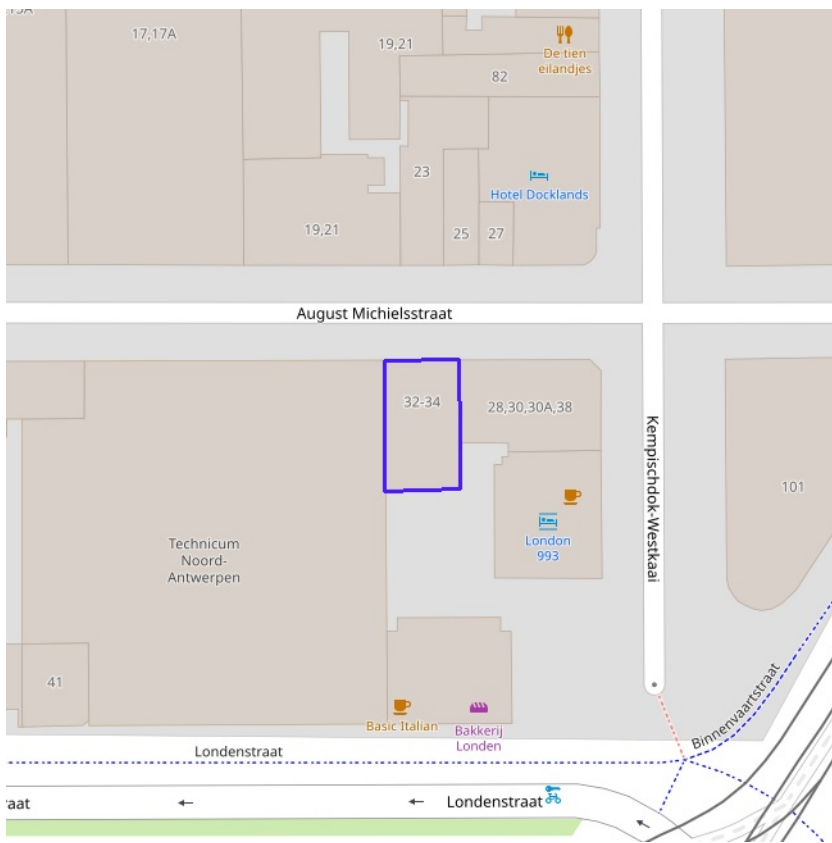
**BRONNEN**  
 OpenStreetMap; Vlaamse Overheid - Agentschap Onroerend Erfgoed (© Deze data is eigendom van Agentschap Onroerend Erfgoed)  
[WMS Agentschap Onroerend Erfgoed Publieke View Service](#)  
[WFS Agentschap Onroerend Erfgoed Publieke Download Service](#)

Kernzones en bufferzones



 Vlaanderen  
is erfgoed  
[klik naar geo-portaal](#)

BRONNEN  
OpenStreetMap; Vlaamse Overheid - Agentschap Onroerend Erfgoed (© Deze data is eigendom van Agentschap Onroerend Erfgoed)  
[WMS Agentschap Onroerend Erfgoed Publieke View Service](#)  
[WFS Agentschap Onroerend Erfgoed Publieke Download Service](#)



- Beheersplannen
- Onroerenderfgoedrichtplannen

Vlaanderen is erfgoed

[klik naar geo-portaal](#)

BRONNEN  
OpenStreetMap; Vlaamse Overheid - Agentschap Onroerend Erfgoed (© Deze data is eigendom van Agentschap Onroerend Erfgoed)  
[WMS Agentschap Onroerend Erfgoed Publieke View Service](#)  
[WFS Agentschap Onroerend Erfgoed Publieke Download Service](#)



- Gebieden geen archeologie - gewestelijk
- Gebieden geen archeologie - gemeentelijk



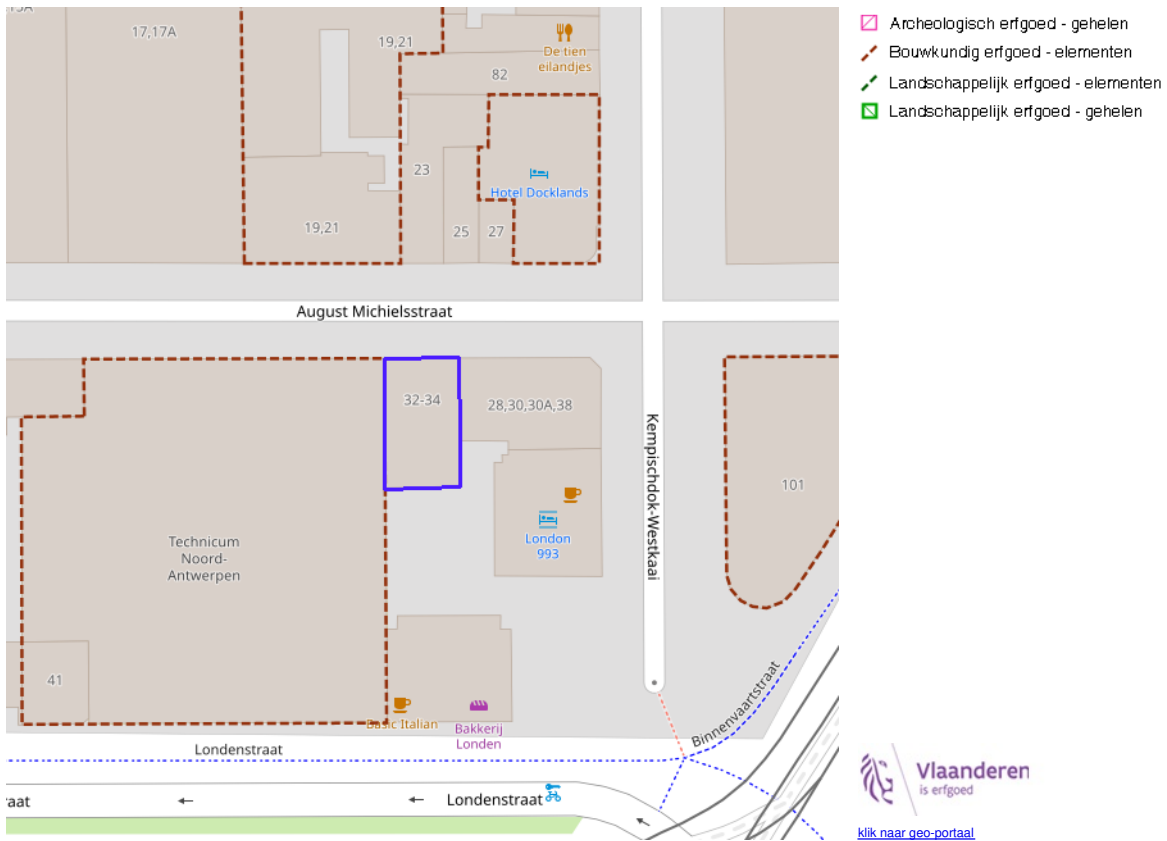
**Gebieden geen archeologie - gewestelijk**

<b>Identificator</b>	123139
<b>Naam</b>	Gebied 2300
<b>Type</b>	Gebied geen archeologie, gewestelijk
<b>Locatie</b>	Antwerpen (Antwerpen)
<b>Geldig sinds</b>	25/11/2019
<b>URL</b>	<a href="https://inventaris.onroerenderfgoed.be/aanduidingsobjecten/123139">https://inventaris.onroerenderfgoed.be/aanduidingsobjecten/123139</a>

BRONNEN  
 OpenStreetMap; Vlaamse Overheid - Agentschap Onroerend Erfgoed (© Deze data is eigendom van Agentschap Onroerend Erfgoed)  
[WMS Agentschap Onroerend Erfgoed Publieke View Service](#)  
[WFS Agentschap Onroerend Erfgoed Publieke Download Service](#)

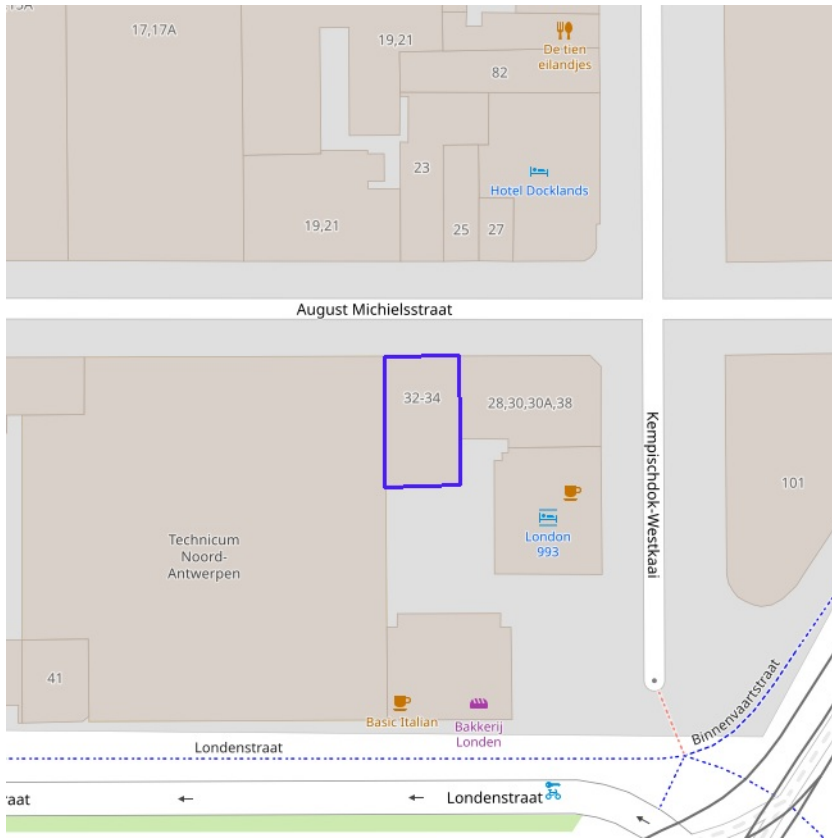


Bouwkundig, archeologisch en landschappelijk waardevol onroerend erfgoed



Vlaanderen is erfgoed  
[klik naar geo-portaal](#)

BRONNEN  
 OpenStreetMap; Vlaamse Overheid - Agentschap Onroerend Erfgoed (© Deze data is eigendom van Agentschap Onroerend Erfgoed)  
[WMS Agentschap Onroerend Erfgoed Publieke View Service](#)  
[WFS Agentschap Onroerend Erfgoed Publieke Download Service](#)



Erfgoedlandschappen (indicatief)



BRONNEN  
OpenStreetMap; Vlaamse Overheid - Agentschap Onroerend Erfgoed (© Deze data is eigendom van Agentschap Onroerend Erfgoed)  
[WMS Agentschap Onroerend Erfgoed Publieke View Service](#)  
[WFS Agentschap Onroerend Erfgoed Publieke Download Service](#)



[klik naar geo-portaal](#)

**BRONNEN**

Provincie Vlaams-Brabant, Provincie Limburg, Provincie Oost-Vlaanderen, Provincie West-Vlaanderen, Provincie Antwerpen  
[WMS Atlas der Buurtwegen](#)