

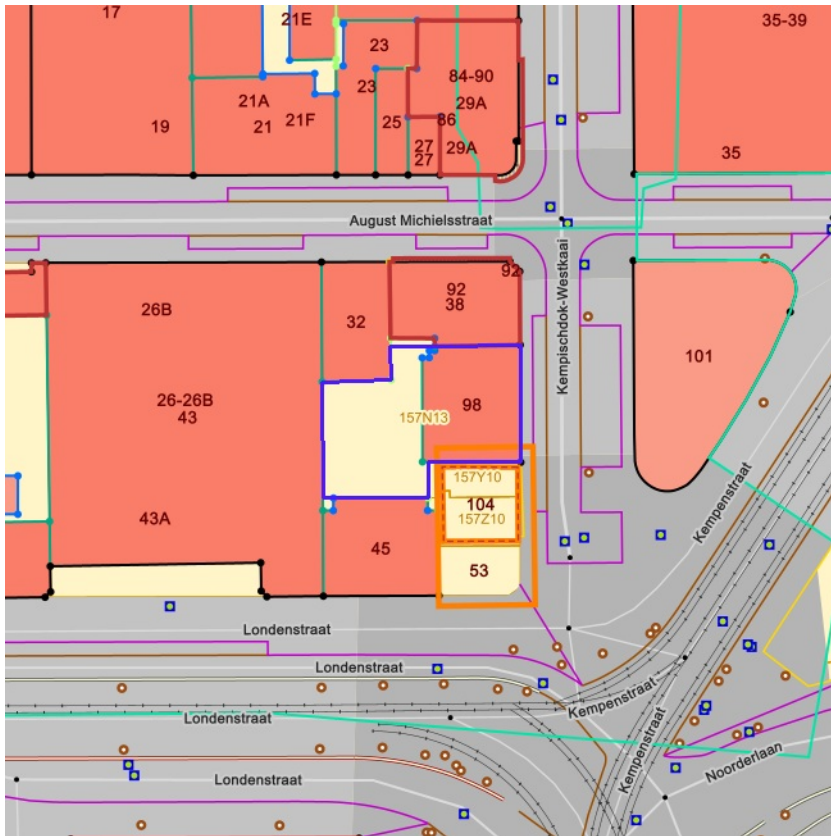
Gegevens opvraging

Referentienummer	785d796cab1bbccd4c6d
Datum	26-08-2024
Perceelsnummer	11807 G 0157/00N013
Adres / Ligging	Kempischdok-Westkaai 98/ 102, 2018 Antwerpen

Inhoudstafel

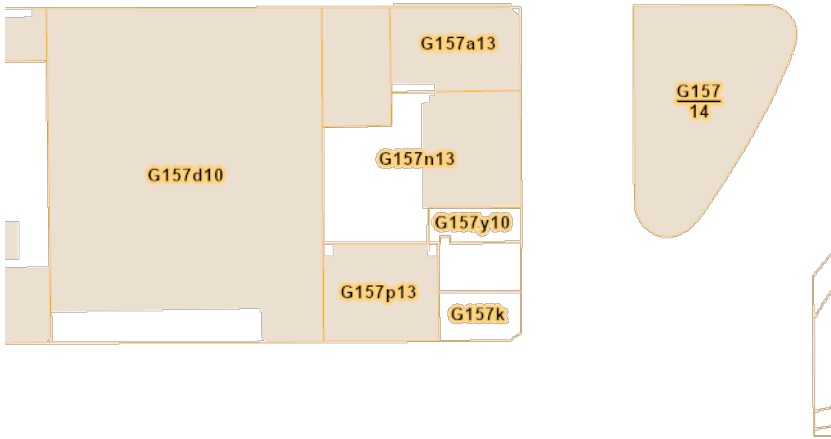
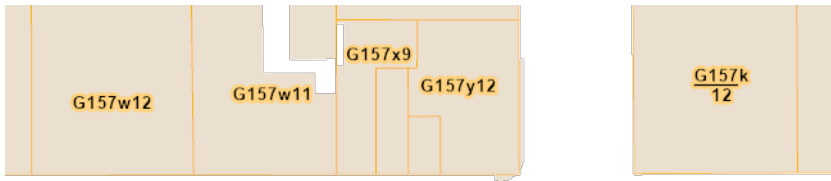
1. Grootschalig Referentiebestand
2. Kadaster
3. Boskartering 1990
4. Bosreferentielaag 2000
5. Digitale boswijzer Vlaanderen 2021
6. Groenkaart Vlaanderen 2018
7. Natuurbeheerplannen
8. RVV Overstromingsgebieden en oeverzones Integraal Waterbeleid
9. Recht van voorkoop
10. Recht van voorkoop - afbakeningen
11. Luchtfoto Vlaanderen, meest recent - kleur
12. Woningkwaliteit - panden met een herstelvordering
13. Woningkwaliteit - Vlaamse inventaris van ongeschikte en onbewoonbare woningen
14. Woningkwaliteit - woningen met een conformiteitsattest
15. Inventaris leegstand en/of verwaarlozing van bedrijfsruimte
16. Gebieden van het VEN en het IVON
17. Watertoets - Overstromingsgevoelige gebieden vanuit de zee 2023
18. Watertoets - Overstromingsgevoelige gebieden fluviaal 2023
19. Watertoets - Overstromingsgevoelige gebieden pluviaal 2023
20. Signaalgebieden
21. Risicozones voor overstromingen
22. Recent overstromde gebieden
23. Overstromingsgebieden en oeverzones Integraal Waterbeleid
24. Van nature overstroombare gebieden
25. Grenzen van polders
26. Grenzen van wateringen
27. Grondwaterwingebieden en beschermingszones
28. PFAS
29. Jachtterreinen
30. Bodemonderzoeken en sanering (OVAM)
31. Gewestplan
32. Ruimtelijk uitvoeringsplan
33. Beschermd Onroerend Erfgoed
34. Vastgestelde Inventarissen
35. Unesco Werelderfgoed
36. Plannen
37. Gebieden geen archeologie
38. Wetenschappelijke inventarissen
39. Erfgoedlandschappen
40. Atlas der Buurtwegen

Legende : resultaat in perceel | geen resultaat in perceel

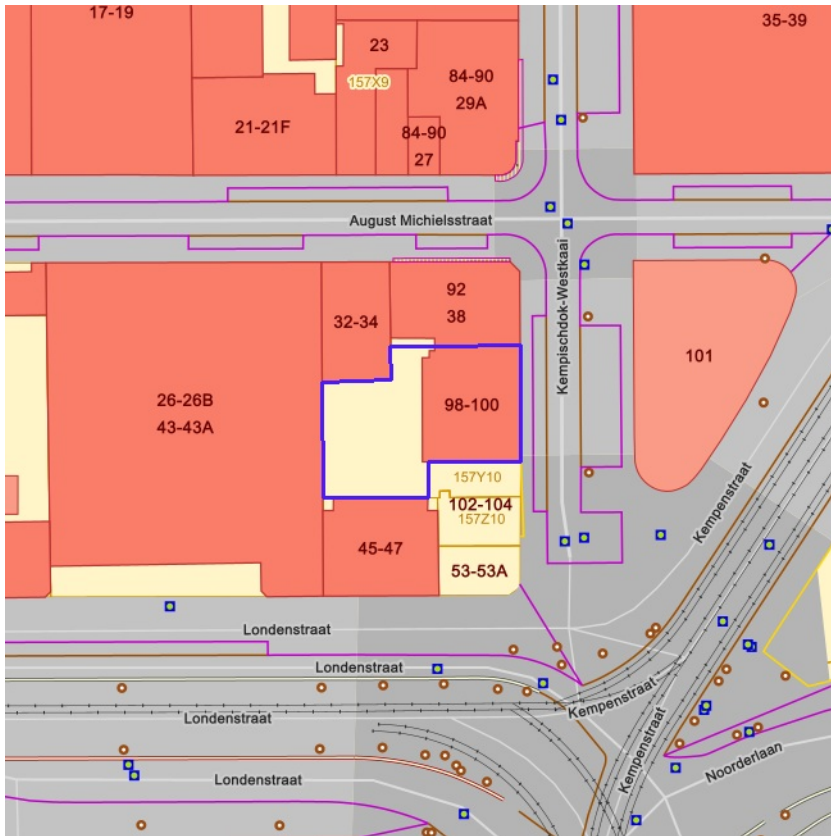


[klik naar geo-portaal](#)

BRONNEN
Agentschap Informatie Vlaanderen
[WMS GRB](#)



BRONNEN
© (26/08/2024) General Administration of the Patrimonial Documentation
[WMS Cadastral Layers](#)

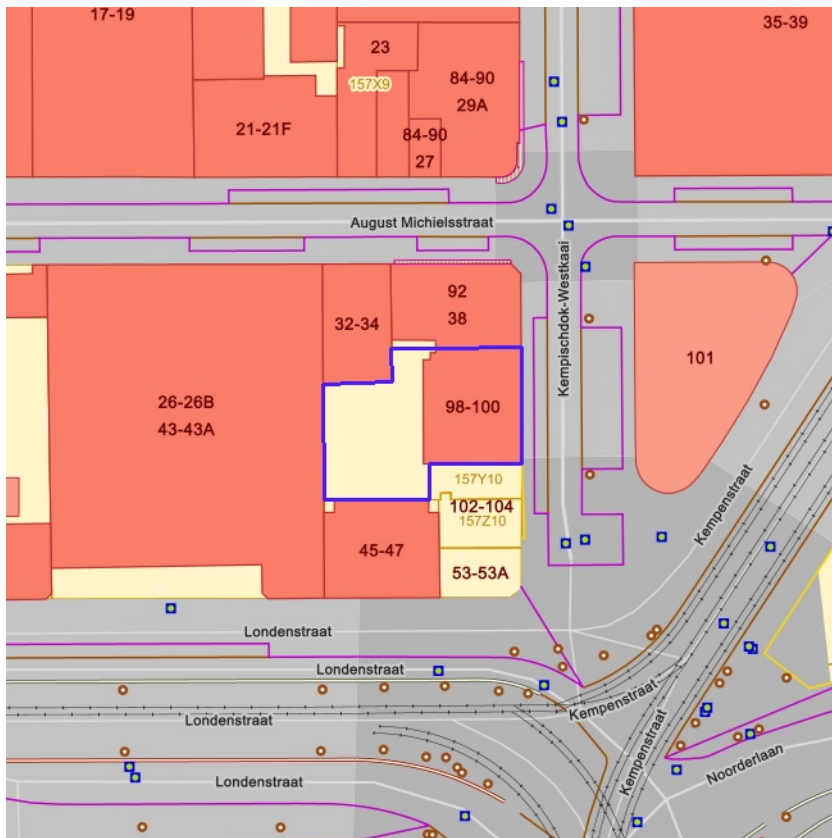


- Loofhout
- Gemengd loofhout (20 - 60% bijmenging naaldhout)
- Gemengd naaldhout (20 - 50% bijmenging loofhout)
- Naaldhout
- Heide
- Te herbebossen oppervlakte
- Niet beboste oppervlakte van het bosdomein
- Vijvers binnen het bosdomein



[klik naar geo-portaal](#)

BRONNEN
 Agentschap voor Natuur en Bos
[WMS Boskartering 1990](#)



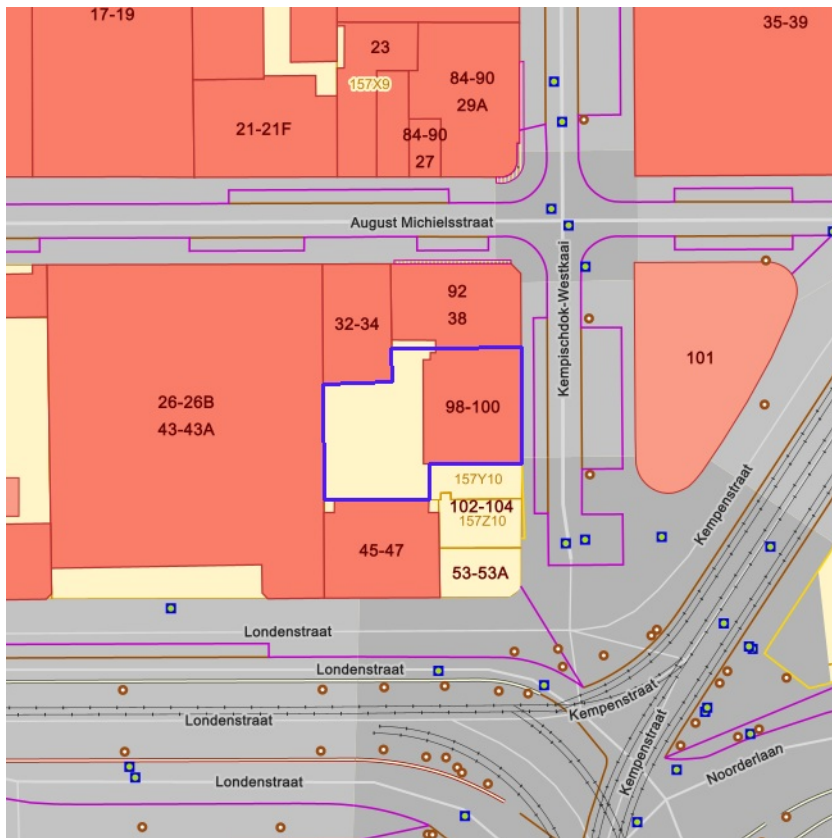
- Loofhout
- Gemengd loofhout (20 - 60% bijmenging naaldhout)
- Gemengd naaldhout (20 - 50% bijmenging loofhout)
- Naaldhout
- Heide
- Te herbebossen oppervlakte
- Niet beboste oppervlakte van het bosdomein
- Vijvers binnen het bosdomein



[klik naar geo-portaal](#)

BRONNEN

Agentschap voor Natuur en Bos
[WMS Agentschap voor Natuur en Bos](#)
[WFS Bosreferentiaalag 2000](#)

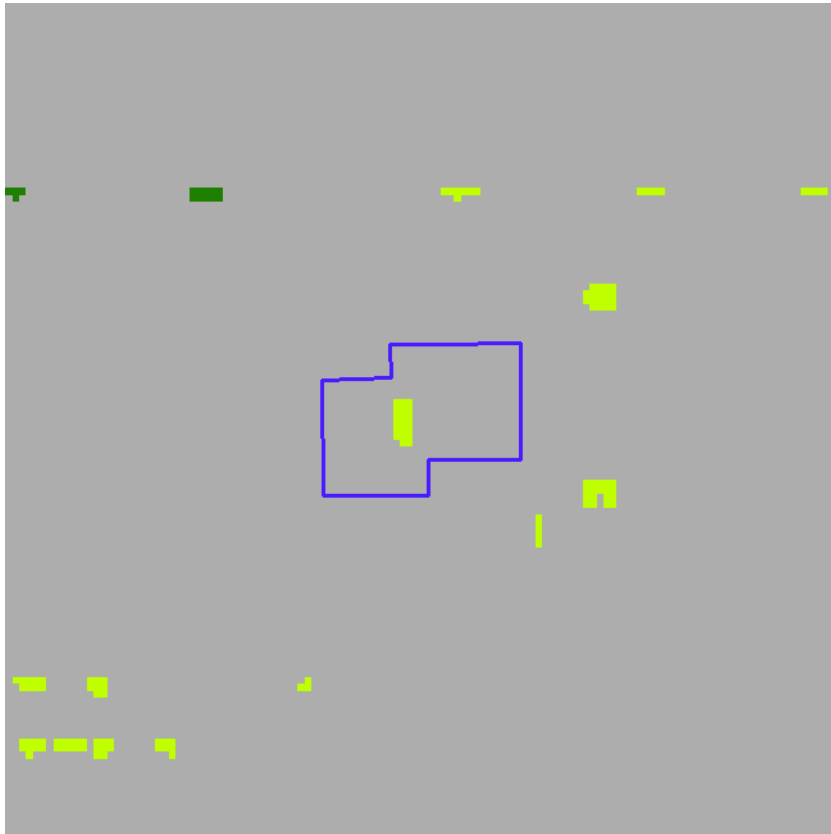


[klik naar geo-portaal](#)

BRONNEN

Agentschap voor Natuur en Bos

[WMS Agentschap voor Natuur en Bos](#)



-  Geen classificatie
-  Hoog groen
-  Laag groen
-  Landbouw
-  Niet groen

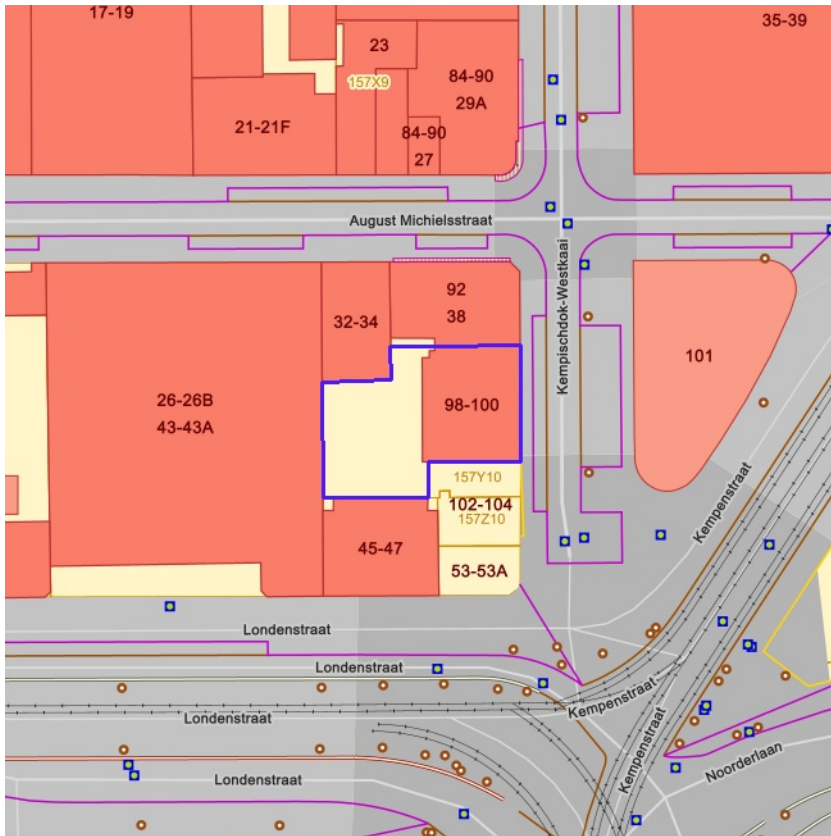


[klik naar geo-portaal](#)

BRONNEN

Agentschap voor Natuur en Bos

[WMS Agentschap voor Natuur en Bos](#)

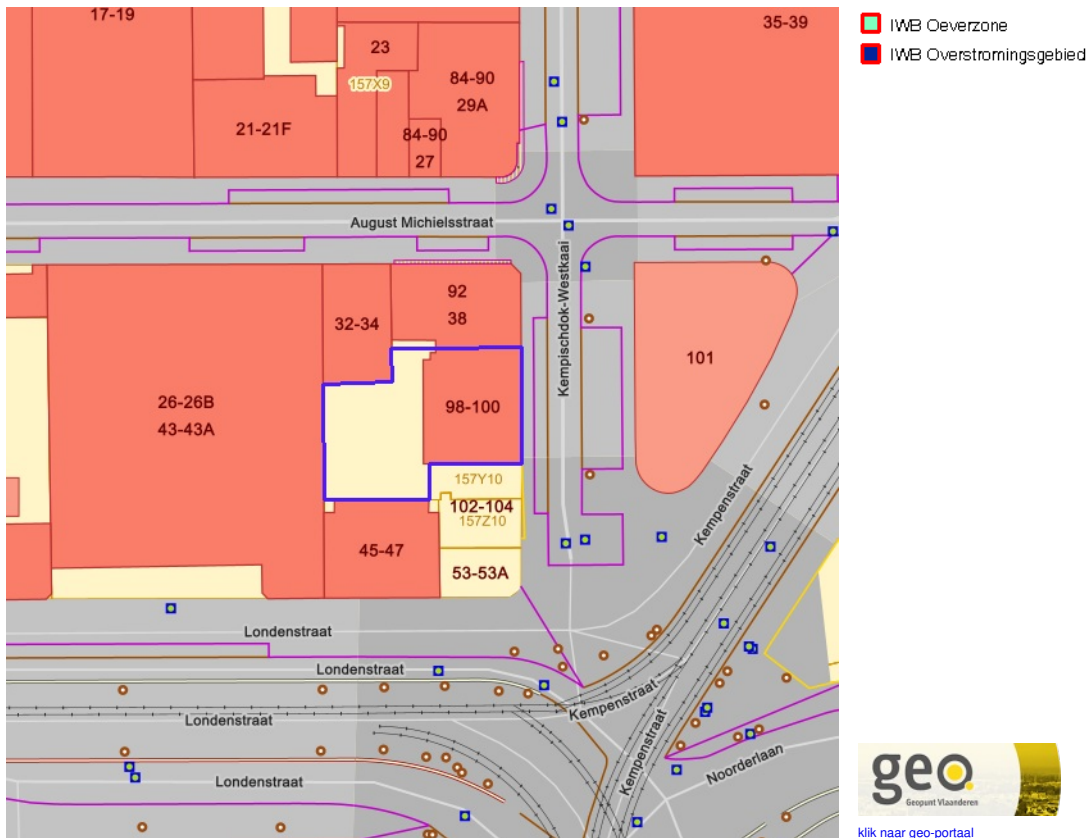


- Erfgoedbeheerplan
- Natuurbeheerplan Type 1
- Natuurbeheerplan Type 2
- Natuurbeheerplan Type 3
- Natuurbeheerplan Type 4
- Andere beheerplannen
- Harmonisch Park- en Groenbeheerplan
- Beperkt Bosbeheerplan
- Uitgebreid Bosbeheerplan
- Beheerplan Militair domein
- Vlaams Natuurreservaat
- Erkend Natuurreservaat
- Aangewezen Bosreservaat
- Erkend Bosreservaat

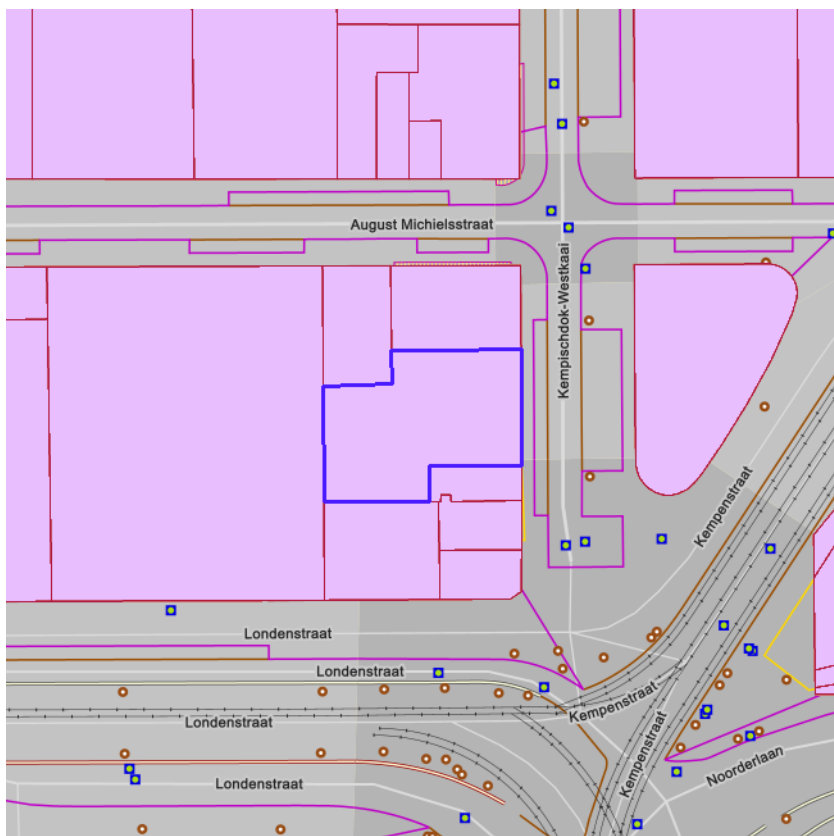


[klik naar geo-portaal](#)

BRONNEN
 Agentschap voor Natuur en Bos
[WMS Mercator Publieke View Service](#)
[WFS Mercator Publieke Download Service](#)



BRONNEN
Vlaamse Milieumaatschappij
[WMS RVV Afbakeningen](#)
[WFS Gebieden met recht van voorkoop](#)



[klik naar geo-portaal](#)

Sinds 1 oktober 2012 is het Harmoniseringsdecreet in werking en moeten aanbiedingen en uitoefeningen via het e-voorkooploket van de VLM verlopen.
Belangrijk: De rangschikking van de begunstigden die een identieke volgorde hebben in onderstaande lijst is willekeurig en doet geen uitspraak over de volgorde van uitoefenen.

Recht van voorkoop van toepassing op 26-08-2024

Perceelnummer	11807G0157/00N013
Soorttype	VWC Bijzonder gebied
Volgorde begunstigde	3
Begunstigde	Stad Antwerpen
Begindatum	27/11/2023

Recht van voorkoop van toepassing op 26-08-2024

Perceelnummer	11807G0157/00N013
Soorttype	VWC Bijzonder gebied
Volgorde begunstigde	1
Begunstigde	Woonhaven Antwerpen
Begindatum	27/11/2023

Recht van voorkoop van toepassing op 26-08-2024

Perceelnummer	11807G0157/00N013
Soorttype	VWC Bijzonder gebied
Volgorde begunstigde	2
Begunstigde	Vlaams Woningfonds
Begindatum	27/11/2023

Recht van voorkoop van toepassing op 26-08-2024

Perceelnummer	11807G0157/00N013
Soorttype	VWC Bijzonder gebied
Volgorde begunstigde	1
Begunstigde	Woonhaven Antwerpen

Begindatum 27/11/2023

Recht van voorkoop van toepassing op 26-08-2024

Perceelnummer 11807G0157/00N013
Soorttype VWC Bijzonder gebied
Volgorde begunstigde 2
Begunstigde Vlaams Woningfonds
Begindatum 27/11/2023

Recht van voorkoop van toepassing op 26-08-2024

Perceelnummer 11807G0157/00N013
Soorttype VWC Bijzonder gebied
Volgorde begunstigde 3
Begunstigde Stad Antwerpen
Begindatum 27/11/2023

Recht van voorkoop van toepassing op 26-08-2024

Perceelnummer 11807G0157/00N013
Soorttype VWC Bijzonder gebied
Volgorde begunstigde 3
Begunstigde Stad Antwerpen
Begindatum 27/11/2023

Recht van voorkoop van toepassing op 26-08-2024

Perceelnummer 11807G0157/00N013
Soorttype VWC Bijzonder gebied
Volgorde begunstigde 1
Begunstigde Woonhaven Antwerpen
Begindatum 27/11/2023

Recht van voorkoop van toepassing op 26-08-2024

Perceelnummer 11807G0157/00N013
Soorttype VWC Bijzonder gebied
Volgorde begunstigde 2
Begunstigde Vlaams Woningfonds
Begindatum 27/11/2023

Recht van voorkoop van toepassing op 26-08-2024

Perceelnummer 11807G0157/00N013
Soorttype VWC Bijzonder gebied
Volgorde begunstigde 3
Begunstigde Stad Antwerpen
Begindatum 27/11/2023

Recht van voorkoop van toepassing op 26-08-2024

Perceelnummer 11807G0157/00N013
Soorttype VWC Bijzonder gebied
Volgorde begunstigde 1
Begunstigde Woonhaven Antwerpen
Begindatum 27/11/2023

Recht van voorkoop van toepassing op 26-08-2024

Perceelnummer 11807G0157/00N013
Soorttype VWC Bijzonder gebied

Volgorde begunstigde	2
Begunstigde	Vlaams Woningfonds
Begindatum	27/11/2023

Recht van voorkoop van toepassing op 26-08-2024

Perceelnummer	11807G0157/00N013
Soorttype	VWC Bijzonder gebied
Volgorde begunstigde	3
Begunstigde	Stad Antwerpen
Begindatum	27/11/2023

Recht van voorkoop van toepassing op 26-08-2024

Perceelnummer	11807G0157/00N013
Soorttype	VWC Bijzonder gebied
Volgorde begunstigde	1
Begunstigde	Woonhaven Antwerpen
Begindatum	27/11/2023

Recht van voorkoop van toepassing op 26-08-2024

Perceelnummer	11807G0157/00N013
Soorttype	VWC Bijzonder gebied
Volgorde begunstigde	2
Begunstigde	Vlaams Woningfonds
Begindatum	27/11/2023

Recht van voorkoop van toepassing op 26-08-2024

Perceelnummer	11807G0157/00N013
Soorttype	VWC Bijzonder gebied
Volgorde begunstigde	3
Begunstigde	Stad Antwerpen
Begindatum	27/11/2023

Recht van voorkoop van toepassing op 26-08-2024

Perceelnummer	11807G0157/00N013
Soorttype	VWC Bijzonder gebied
Volgorde begunstigde	1
Begunstigde	Woonhaven Antwerpen
Begindatum	27/11/2023

Recht van voorkoop van toepassing op 26-08-2024

Perceelnummer	11807G0157/00N013
Soorttype	VWC Bijzonder gebied
Volgorde begunstigde	2
Begunstigde	Vlaams Woningfonds
Begindatum	27/11/2023

Recht van voorkoop van toepassing op 26-08-2024

Perceelnummer	11807G0157/00N013
Soorttype	VWC Bijzonder gebied
Volgorde begunstigde	3
Begunstigde	Stad Antwerpen
Begindatum	27/11/2023

Recht van voorkoop van toepassing op 26-08-2024

Perceelnummer	11807G0157/00N013
Soorttype	VWC Bijzonder gebied
Volgorde begunstigde	1
Begunstigde	Woonhaven Antwerpen
Begindatum	27/11/2023

Recht van voorkoop van toepassing op 26-08-2024

Perceelnummer	11807G0157/00N013
Soorttype	VWC Bijzonder gebied
Volgorde begunstigde	2
Begunstigde	Vlaams Woningfonds
Begindatum	27/11/2023

Recht van voorkoop van toepassing op 26-08-2024

Perceelnummer	11807G0157/00N013
Soorttype	VWC Bijzonder gebied
Volgorde begunstigde	3
Begunstigde	Stad Antwerpen
Begindatum	27/11/2023

Recht van voorkoop van toepassing op 26-08-2024

Perceelnummer	11807G0157/00N013
Soorttype	VWC Bijzonder gebied
Volgorde begunstigde	1
Begunstigde	Woonhaven Antwerpen
Begindatum	27/11/2023

Recht van voorkoop van toepassing op 26-08-2024

Perceelnummer	11807G0157/00N013
Soorttype	VWC Bijzonder gebied
Volgorde begunstigde	2
Begunstigde	Vlaams Woningfonds
Begindatum	27/11/2023

Recht van voorkoop van toepassing op 26-08-2024

Perceelnummer	11807G0157/00N013
Soorttype	VWC Bijzonder gebied
Volgorde begunstigde	3
Begunstigde	Stad Antwerpen
Begindatum	27/11/2023

Recht van voorkoop van toepassing op 26-08-2024

Perceelnummer	11807G0157/00N013
Soorttype	VWC Bijzonder gebied
Volgorde begunstigde	1
Begunstigde	Woonhaven Antwerpen
Begindatum	27/11/2023

Recht van voorkoop van toepassing op 26-08-2024

Perceelnummer	11807G0157/00N013
Soorttype	VWC Bijzonder gebied
Volgorde begunstigde	2

Begunstigde	Vlaams Woningfonds
Begindatum	27/11/2023

Recht van voorkoop van toepassing op 26-08-2024

Perceelnummer	11807G0157/00N013
Soorttype	VWC Bijzonder gebied
Volgorde begunstigde	3
Begunstigde	Stad Antwerpen
Begindatum	27/11/2023

Recht van voorkoop van toepassing op 26-08-2024

Perceelnummer	11807G0157/00N013
Soorttype	VWC Bijzonder gebied
Volgorde begunstigde	1
Begunstigde	Woonhaven Antwerpen
Begindatum	27/11/2023

Recht van voorkoop van toepassing op 26-08-2024

Perceelnummer	11807G0157/00N013
Soorttype	VWC Bijzonder gebied
Volgorde begunstigde	2
Begunstigde	Vlaams Woningfonds
Begindatum	27/11/2023

Recht van voorkoop van toepassing op 26-08-2024

Perceelnummer	11807G0157/00N013
Soorttype	VWC Bijzonder gebied
Volgorde begunstigde	3
Begunstigde	Stad Antwerpen
Begindatum	27/11/2023

Recht van voorkoop van toepassing op 26-08-2024

Perceelnummer	11807G0157/00N013
Soorttype	VWC Bijzonder gebied
Volgorde begunstigde	1
Begunstigde	Woonhaven Antwerpen
Begindatum	27/11/2023

Recht van voorkoop van toepassing op 26-08-2024

Perceelnummer	11807G0157/00N013
Soorttype	VWC Bijzonder gebied
Volgorde begunstigde	2
Begunstigde	Vlaams Woningfonds
Begindatum	27/11/2023

Recht van voorkoop van toepassing op 26-08-2024

Perceelnummer	11807G0157/00N013
Soorttype	VWC Bijzonder gebied
Volgorde begunstigde	3
Begunstigde	Stad Antwerpen
Begindatum	27/11/2023

Recht van voorkoop van toepassing op 26-08-2024

Perceelnummer	11807G0157/00N013
---------------	-------------------

Soorttype	VWC Bijzonder gebied
Volgorde begunstigde	1
Begunstigde	Woonhaven Antwerpen
Begindatum	27/11/2023

Recht van voorkoop van toepassing op 26-08-2024

Perceelnummer	11807G0157/00N013
Soorttype	VWC Bijzonder gebied
Volgorde begunstigde	2
Begunstigde	Vlaams Woningfonds
Begindatum	27/11/2023

Recht van voorkoop van toepassing op 26-08-2024

Perceelnummer	11807G0157/00N013
Soorttype	VWC Bijzonder gebied
Volgorde begunstigde	3
Begunstigde	Stad Antwerpen
Begindatum	27/11/2023

Recht van voorkoop van toepassing op 26-08-2024

Perceelnummer	11807G0157/00N013
Soorttype	VWC Bijzonder gebied
Volgorde begunstigde	1
Begunstigde	Woonhaven Antwerpen
Begindatum	27/11/2023

Recht van voorkoop van toepassing op 26-08-2024

Perceelnummer	11807G0157/00N013
Soorttype	VWC Bijzonder gebied
Volgorde begunstigde	2
Begunstigde	Vlaams Woningfonds
Begindatum	27/11/2023

Recht van voorkoop van toepassing op 26-08-2024

Perceelnummer	11807G0157/00N013
Soorttype	VWC Bijzonder gebied
Volgorde begunstigde	3
Begunstigde	Stad Antwerpen
Begindatum	27/11/2023

Recht van voorkoop van toepassing op 26-08-2024

Perceelnummer	11807G0157/00N013
Soorttype	VWC Bijzonder gebied
Volgorde begunstigde	1
Begunstigde	Woonhaven Antwerpen
Begindatum	27/11/2023

Recht van voorkoop van toepassing op 26-08-2024

Perceelnummer	11807G0157/00N013
Soorttype	VWC Bijzonder gebied
Volgorde begunstigde	2
Begunstigde	Vlaams Woningfonds
Begindatum	27/11/2023

Recht van voorkoop van toepassing op 26-08-2024

Perceelnummer	11807G0157/00N013
Soorttype	VWC Bijzonder gebied
Volgorde begunstigde	3
Begunstigde	Stad Antwerpen
Begindatum	27/11/2023

Recht van voorkoop van toepassing op 26-08-2024

Perceelnummer	11807G0157/00N013
Soorttype	VWC Bijzonder gebied
Volgorde begunstigde	1
Begunstigde	Woonhaven Antwerpen
Begindatum	27/11/2023

Recht van voorkoop van toepassing op 26-08-2024

Perceelnummer	11807G0157/00N013
Soorttype	VWC Bijzonder gebied
Volgorde begunstigde	2
Begunstigde	Vlaams Woningfonds
Begindatum	27/11/2023

Recht van voorkoop van toepassing op 26-08-2024

Perceelnummer	11807G0157/00N013
Soorttype	VWC Bijzonder gebied
Volgorde begunstigde	3
Begunstigde	Stad Antwerpen
Begindatum	27/11/2023

Recht van voorkoop van toepassing op 26-08-2024

Perceelnummer	11807G0157/00N013
Soorttype	VWC Bijzonder gebied
Volgorde begunstigde	1
Begunstigde	Woonhaven Antwerpen
Begindatum	27/11/2023

Recht van voorkoop van toepassing op 26-08-2024

Perceelnummer	11807G0157/00N013
Soorttype	VWC Bijzonder gebied
Volgorde begunstigde	2
Begunstigde	Vlaams Woningfonds
Begindatum	27/11/2023

Recht van voorkoop van toepassing op 26-08-2024

Perceelnummer	11807G0157/00N013
Soorttype	VWC Bijzonder gebied
Volgorde begunstigde	3
Begunstigde	Stad Antwerpen
Begindatum	27/11/2023

Recht van voorkoop van toepassing op 26-08-2024

Perceelnummer	11807G0157/00N013
Soorttype	VWC Bijzonder gebied
Volgorde begunstigde	1

Begunstigde	Woonhaven Antwerpen
Begindatum	27/11/2023

Recht van voorkoop van toepassing op 26-08-2024

Perceelnummer	11807G0157/00N013
Soorttype	VWC Bijzonder gebied
Volgorde begunstigde	2
Begunstigde	Vlaams Woningfonds
Begindatum	27/11/2023

Recht van voorkoop van toepassing op 26-08-2024

Perceelnummer	11807G0157/00N013
Soorttype	VWC Bijzonder gebied
Volgorde begunstigde	3
Begunstigde	Stad Antwerpen
Begindatum	27/11/2023

Recht van voorkoop van toepassing op 26-08-2024

Perceelnummer	11807G0157/00N013
Soorttype	VWC Bijzonder gebied
Volgorde begunstigde	1
Begunstigde	Woonhaven Antwerpen
Begindatum	27/11/2023

Recht van voorkoop van toepassing op 26-08-2024

Perceelnummer	11807G0157/00N013
Soorttype	VWC Bijzonder gebied
Volgorde begunstigde	2
Begunstigde	Vlaams Woningfonds
Begindatum	27/11/2023

Recht van voorkoop van toepassing op 26-08-2024

Perceelnummer	11807G0157/00N013
Soorttype	VWC Bijzonder gebied
Volgorde begunstigde	3
Begunstigde	Stad Antwerpen
Begindatum	27/11/2023

Recht van voorkoop van toepassing op 26-08-2024

Perceelnummer	11807G0157/00N013
Soorttype	VWC Bijzonder gebied
Volgorde begunstigde	1
Begunstigde	Woonhaven Antwerpen
Begindatum	27/11/2023

Recht van voorkoop van toepassing op 26-08-2024

Perceelnummer	11807G0157/00N013
Soorttype	VWC Bijzonder gebied
Volgorde begunstigde	2
Begunstigde	Vlaams Woningfonds
Begindatum	27/11/2023

Recht van voorkoop van toepassing op 26-08-2024

Perceelnummer	11807G0157/00N013
---------------	-------------------

Soorttype	VWC Bijzonder gebied
Volgorde begunstigde	3
Begunstigde	Stad Antwerpen
Begindatum	27/11/2023

Recht van voorkoop van toepassing op 26-08-2024

Perceelnummer	11807G0157/00N013
Soorttype	VWC Bijzonder gebied
Volgorde begunstigde	1
Begunstigde	Woonhaven Antwerpen
Begindatum	27/11/2023

Recht van voorkoop van toepassing op 26-08-2024

Perceelnummer	11807G0157/00N013
Soorttype	VWC Bijzonder gebied
Volgorde begunstigde	2
Begunstigde	Vlaams Woningfonds
Begindatum	27/11/2023

Recht van voorkoop van toepassing op 26-08-2024

Perceelnummer	11807G0157/00N013
Soorttype	VWC Bijzonder gebied
Volgorde begunstigde	3
Begunstigde	Stad Antwerpen
Begindatum	27/11/2023

Recht van voorkoop van toepassing op 26-08-2024

Perceelnummer	11807G0157/00N013
Soorttype	VWC Bijzonder gebied
Volgorde begunstigde	1
Begunstigde	Woonhaven Antwerpen
Begindatum	27/11/2023

Recht van voorkoop van toepassing op 26-08-2024

Perceelnummer	11807G0157/00N013
Soorttype	VWC Bijzonder gebied
Volgorde begunstigde	2
Begunstigde	Vlaams Woningfonds
Begindatum	27/11/2023

Recht van voorkoop van toepassing op 26-08-2024

Perceelnummer	11807G0157/00N013
Soorttype	VWC Bijzonder gebied
Volgorde begunstigde	3
Begunstigde	Stad Antwerpen
Begindatum	27/11/2023

Recht van voorkoop van toepassing op 26-08-2024

Perceelnummer	11807G0157/00N013
Soorttype	VWC Bijzonder gebied
Volgorde begunstigde	1
Begunstigde	Woonhaven Antwerpen
Begindatum	27/11/2023

Recht van voorkoop van toepassing op 26-08-2024

Perceelnummer	11807G0157/00N013
Soorttype	VWC Bijzonder gebied
Volgorde begunstigde	2
Begunstigde	Vlaams Woningfonds
Begindatum	27/11/2023

Recht van voorkoop van toepassing op 26-08-2024

Perceelnummer	11807G0157/00N013
Soorttype	VWC Bijzonder gebied
Volgorde begunstigde	3
Begunstigde	Stad Antwerpen
Begindatum	27/11/2023

Recht van voorkoop van toepassing op 26-08-2024

Perceelnummer	11807G0157/00N013
Soorttype	VWC Bijzonder gebied
Volgorde begunstigde	1
Begunstigde	Woonhaven Antwerpen
Begindatum	27/11/2023

Recht van voorkoop van toepassing op 26-08-2024

Perceelnummer	11807G0157/00N013
Soorttype	VWC Bijzonder gebied
Volgorde begunstigde	2
Begunstigde	Vlaams Woningfonds
Begindatum	27/11/2023

Recht van voorkoop van toepassing op 26-08-2024

Perceelnummer	11807G0157/00N013
Soorttype	VWC Bijzonder gebied
Volgorde begunstigde	3
Begunstigde	Stad Antwerpen
Begindatum	27/11/2023

Recht van voorkoop van toepassing op 26-08-2024

Perceelnummer	11807G0157/00N013
Soorttype	VWC Bijzonder gebied
Volgorde begunstigde	1
Begunstigde	Woonhaven Antwerpen
Begindatum	27/11/2023

Recht van voorkoop van toepassing op 26-08-2024

Perceelnummer	11807G0157/00N013
Soorttype	VWC Bijzonder gebied
Volgorde begunstigde	2
Begunstigde	Vlaams Woningfonds
Begindatum	27/11/2023

Recht van voorkoop van toepassing op 26-08-2024

Perceelnummer	11807G0157/00N013
Soorttype	VWC Bijzonder gebied
Volgorde begunstigde	3

Begunstigde	Stad Antwerpen
Begindatum	27/11/2023

Recht van voorkoop van toepassing op 26-08-2024

Perceelnummer	11807G0157/00N013
Soorttype	VWC Bijzonder gebied
Volgorde begunstigde	1
Begunstigde	Woonhaven Antwerpen
Begindatum	27/11/2023

Recht van voorkoop van toepassing op 26-08-2024

Perceelnummer	11807G0157/00N013
Soorttype	VWC Bijzonder gebied
Volgorde begunstigde	2
Begunstigde	Vlaams Woningfonds
Begindatum	27/11/2023

Recht van voorkoop van toepassing op 26-08-2024

Perceelnummer	11807G0157/00N013
Soorttype	VWC Bijzonder gebied
Volgorde begunstigde	3
Begunstigde	Stad Antwerpen
Begindatum	27/11/2023

Recht van voorkoop van toepassing op 26-08-2024

Perceelnummer	11807G0157/00N013
Soorttype	VWC Bijzonder gebied
Volgorde begunstigde	1
Begunstigde	Woonhaven Antwerpen
Begindatum	27/11/2023

Recht van voorkoop van toepassing op 26-08-2024

Perceelnummer	11807G0157/00N013
Soorttype	VWC Bijzonder gebied
Volgorde begunstigde	2
Begunstigde	Vlaams Woningfonds
Begindatum	27/11/2023

Recht van voorkoop van toepassing op 26-08-2024

Perceelnummer	11807G0157/00N013
Soorttype	VWC Bijzonder gebied
Volgorde begunstigde	3
Begunstigde	Stad Antwerpen
Begindatum	27/11/2023

Recht van voorkoop van toepassing op 26-08-2024

Perceelnummer	11807G0157/00N013
Soorttype	VWC Bijzonder gebied
Volgorde begunstigde	1
Begunstigde	Woonhaven Antwerpen
Begindatum	27/11/2023

Recht van voorkoop van toepassing op 26-08-2024

Perceelnummer	11807G0157/00N013
---------------	-------------------

Soorttype	VWC Bijzonder gebied
Volgorde begunstigde	2
Begunstigde	Vlaams Woningfonds
Begindatum	27/11/2023

Recht van voorkoop van toepassing op 26-08-2024

Perceelnummer	11807G0157/00N013
Soorttype	VWC Bijzonder gebied
Volgorde begunstigde	3
Begunstigde	Stad Antwerpen
Begindatum	27/11/2023

Recht van voorkoop van toepassing op 26-08-2024

Perceelnummer	11807G0157/00N013
Soorttype	VWC Bijzonder gebied
Volgorde begunstigde	1
Begunstigde	Woonhaven Antwerpen
Begindatum	27/11/2023

Recht van voorkoop van toepassing op 26-08-2024

Perceelnummer	11807G0157/00N013
Soorttype	VWC Bijzonder gebied
Volgorde begunstigde	2
Begunstigde	Vlaams Woningfonds
Begindatum	27/11/2023

Recht van voorkoop van toepassing op 26-08-2024

Perceelnummer	11807G0157/00N013
Soorttype	VWC Bijzonder gebied
Volgorde begunstigde	3
Begunstigde	Stad Antwerpen
Begindatum	27/11/2023

Recht van voorkoop van toepassing op 26-08-2024

Perceelnummer	11807G0157/00N013
Soorttype	VWC Bijzonder gebied
Volgorde begunstigde	1
Begunstigde	Woonhaven Antwerpen
Begindatum	27/11/2023

Recht van voorkoop van toepassing op 26-08-2024

Perceelnummer	11807G0157/00N013
Soorttype	VWC Bijzonder gebied
Volgorde begunstigde	2
Begunstigde	Vlaams Woningfonds
Begindatum	27/11/2023

Recht van voorkoop van toepassing op 26-08-2024

Perceelnummer	11807G0157/00N013
Soorttype	VWC Bijzonder gebied
Volgorde begunstigde	3
Begunstigde	Stad Antwerpen
Begindatum	27/11/2023

Recht van voorkoop van toepassing op 26-08-2024

Perceelnummer	11807G0157/00N013
Soorttype	VWC Bijzonder gebied
Volgorde begunstigde	1
Begunstigde	Woonhaven Antwerpen
Begindatum	27/11/2023

Recht van voorkoop van toepassing op 26-08-2024

Perceelnummer	11807G0157/00N013
Soorttype	VWC Bijzonder gebied
Volgorde begunstigde	2
Begunstigde	Vlaams Woningfonds
Begindatum	27/11/2023

Recht van voorkoop van toepassing op 26-08-2024

Perceelnummer	11807G0157/00N013
Soorttype	VWC Bijzonder gebied
Volgorde begunstigde	3
Begunstigde	Stad Antwerpen
Begindatum	27/11/2023

Recht van voorkoop van toepassing op 26-08-2024

Perceelnummer	11807G0157/00N013
Soorttype	VWC Bijzonder gebied
Volgorde begunstigde	1
Begunstigde	Woonhaven Antwerpen
Begindatum	27/11/2023

Recht van voorkoop van toepassing op 26-08-2024

Perceelnummer	11807G0157/00N013
Soorttype	VWC Bijzonder gebied
Volgorde begunstigde	2
Begunstigde	Vlaams Woningfonds
Begindatum	27/11/2023

Recht van voorkoop van toepassing op 26-08-2024

Perceelnummer	11807G0157/00N013
Soorttype	VWC Bijzonder gebied
Volgorde begunstigde	3
Begunstigde	Stad Antwerpen
Begindatum	08/07/2023

Recht van voorkoop van toepassing op 26-08-2024

Perceelnummer	11807G0157/00N013
Soorttype	VWC Bijzonder gebied
Volgorde begunstigde	1
Begunstigde	Woonhaven Antwerpen
Begindatum	08/07/2023

Recht van voorkoop van toepassing op 26-08-2024

Perceelnummer	11807G0157/00N013
Soorttype	VWC Bijzonder gebied
Volgorde begunstigde	2

Begunstigde	Vlaams Woningfonds
Begindatum	08/07/2023

Recht van voorkoop van toepassing op 26-08-2024

Perceelnummer	11807G0157/00N013
Soorttype	VWC Bijzonder gebied
Volgorde begunstigde	3
Begunstigde	Stad Antwerpen
Begindatum	27/11/2023

Recht van voorkoop van toepassing op 26-08-2024

Perceelnummer	11807G0157/00N013
Soorttype	VWC Bijzonder gebied
Volgorde begunstigde	1
Begunstigde	Woonhaven Antwerpen
Begindatum	27/11/2023

Recht van voorkoop van toepassing op 26-08-2024

Perceelnummer	11807G0157/00N013
Soorttype	VWC Bijzonder gebied
Volgorde begunstigde	2
Begunstigde	Vlaams Woningfonds
Begindatum	27/11/2023

Recht van voorkoop van toepassing op 26-08-2024

Perceelnummer	11807G0157/00N013
Soorttype	VWC Bijzonder gebied
Volgorde begunstigde	3
Begunstigde	Stad Antwerpen
Begindatum	27/11/2023

Recht van voorkoop van toepassing op 26-08-2024

Perceelnummer	11807G0157/00N013
Soorttype	VWC Bijzonder gebied
Volgorde begunstigde	1
Begunstigde	Woonhaven Antwerpen
Begindatum	27/11/2023

Recht van voorkoop van toepassing op 26-08-2024

Perceelnummer	11807G0157/00N013
Soorttype	VWC Bijzonder gebied
Volgorde begunstigde	2
Begunstigde	Vlaams Woningfonds
Begindatum	27/11/2023

Recht van voorkoop van toepassing op 26-08-2024

Perceelnummer	11807G0157/00N013
Soorttype	VWC Bijzonder gebied
Volgorde begunstigde	3
Begunstigde	Stad Antwerpen
Begindatum	27/11/2023

Recht van voorkoop van toepassing op 26-08-2024

Perceelnummer	11807G0157/00N013
---------------	-------------------

Soorttype	VWC Bijzonder gebied
Volgorde begunstigde	1
Begunstigde	Woonhaven Antwerpen
Begindatum	27/11/2023

Recht van voorkoop van toepassing op 26-08-2024

Perceelnummer	11807G0157/00N013
Soorttype	VWC Bijzonder gebied
Volgorde begunstigde	2
Begunstigde	Vlaams Woningfonds
Begindatum	27/11/2023

Recht van voorkoop van toepassing op 26-08-2024

Perceelnummer	11807G0157/00N013
Soorttype	VWC Bijzonder gebied
Volgorde begunstigde	3
Begunstigde	Stad Antwerpen
Begindatum	27/11/2023

Recht van voorkoop van toepassing op 26-08-2024

Perceelnummer	11807G0157/00N013
Soorttype	VWC Bijzonder gebied
Volgorde begunstigde	1
Begunstigde	Woonhaven Antwerpen
Begindatum	27/11/2023

Recht van voorkoop van toepassing op 26-08-2024

Perceelnummer	11807G0157/00N013
Soorttype	VWC Bijzonder gebied
Volgorde begunstigde	2
Begunstigde	Vlaams Woningfonds
Begindatum	27/11/2023

Recht van voorkoop van toepassing op 26-08-2024

Perceelnummer	11807G0157/00N013
Soorttype	VWC Bijzonder gebied
Volgorde begunstigde	3
Begunstigde	Stad Antwerpen
Begindatum	27/11/2023

Recht van voorkoop van toepassing op 26-08-2024

Perceelnummer	11807G0157/00N013
Soorttype	VWC Bijzonder gebied
Volgorde begunstigde	1
Begunstigde	Woonhaven Antwerpen
Begindatum	27/11/2023

Recht van voorkoop van toepassing op 26-08-2024

Perceelnummer	11807G0157/00N013
Soorttype	VWC Bijzonder gebied
Volgorde begunstigde	2
Begunstigde	Vlaams Woningfonds
Begindatum	27/11/2023

Recht van voorkoop van toepassing op 26-08-2024

Perceelnummer	11807G0157/00N013
Soorttype	VWC Bijzonder gebied
Volgorde begunstigde	3
Begunstigde	Stad Antwerpen
Begindatum	27/11/2023

Recht van voorkoop van toepassing op 26-08-2024

Perceelnummer	11807G0157/00N013
Soorttype	VWC Bijzonder gebied
Volgorde begunstigde	1
Begunstigde	Woonhaven Antwerpen
Begindatum	27/11/2023

Recht van voorkoop van toepassing op 26-08-2024

Perceelnummer	11807G0157/00N013
Soorttype	VWC Bijzonder gebied
Volgorde begunstigde	2
Begunstigde	Vlaams Woningfonds
Begindatum	27/11/2023

Recht van voorkoop van toepassing op 26-08-2024

Perceelnummer	11807G0157/00N013
Soorttype	VWC Bijzonder gebied
Volgorde begunstigde	3
Begunstigde	Stad Antwerpen
Begindatum	27/11/2023

Recht van voorkoop van toepassing op 26-08-2024

Perceelnummer	11807G0157/00N013
Soorttype	VWC Bijzonder gebied
Volgorde begunstigde	1
Begunstigde	Woonhaven Antwerpen
Begindatum	27/11/2023

Recht van voorkoop van toepassing op 26-08-2024

Perceelnummer	11807G0157/00N013
Soorttype	VWC Bijzonder gebied
Volgorde begunstigde	2
Begunstigde	Vlaams Woningfonds
Begindatum	27/11/2023

Recht van voorkoop van toepassing op 26-08-2024

Perceelnummer	11807G0157/00N013
Soorttype	VWC Bijzonder gebied
Volgorde begunstigde	3
Begunstigde	Stad Antwerpen
Begindatum	27/11/2023

Recht van voorkoop van toepassing op 26-08-2024

Perceelnummer	11807G0157/00N013
Soorttype	VWC Bijzonder gebied
Volgorde begunstigde	1

Begunstigde	Woonhaven Antwerpen
Begindatum	27/11/2023

Recht van voorkoop van toepassing op 26-08-2024

Perceelnummer	11807G0157/00N013
Soorttype	VWC Bijzonder gebied
Volgorde begunstigde	2
Begunstigde	Vlaams Woningfonds
Begindatum	27/11/2023

Recht van voorkoop van toepassing op 26-08-2024

Perceelnummer	11807G0157/00N013
Soorttype	VWC Bijzonder gebied
Volgorde begunstigde	3
Begunstigde	Stad Antwerpen
Begindatum	27/11/2023

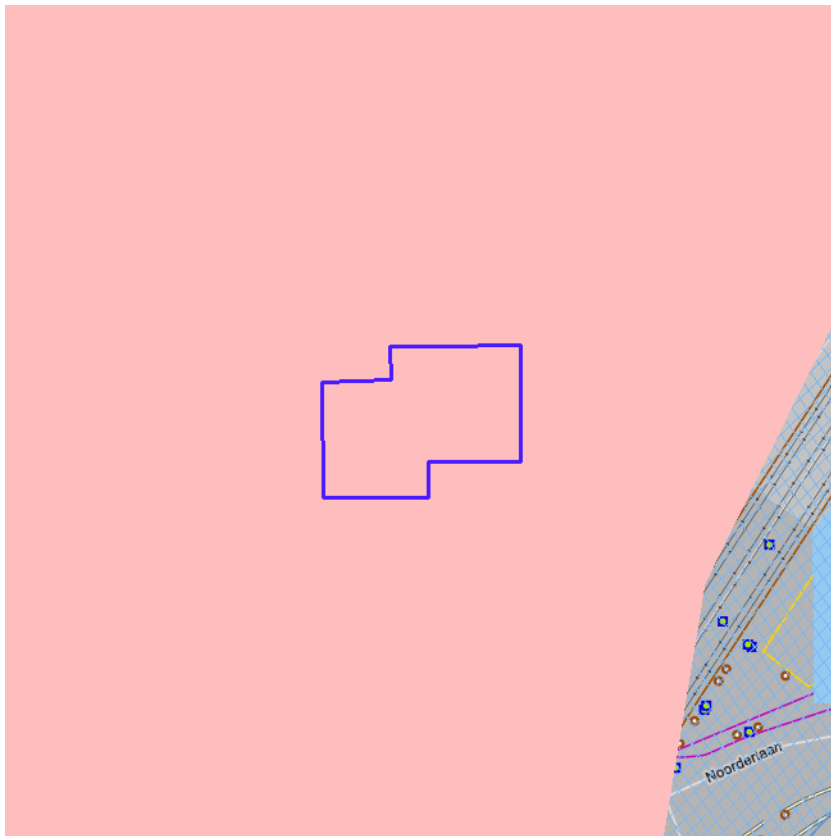
Recht van voorkoop van toepassing op 26-08-2024

Perceelnummer	11807G0157/00N013
Soorttype	VWC Bijzonder gebied
Volgorde begunstigde	1
Begunstigde	Woonhaven Antwerpen
Begindatum	27/11/2023

Recht van voorkoop van toepassing op 26-08-2024

Perceelnummer	11807G0157/00N013
Soorttype	VWC Bijzonder gebied
Volgorde begunstigde	2
Begunstigde	Vlaams Woningfonds
Begindatum	27/11/2023

BRONNEN
Agentschap voor Geografische Informatie Vlaanderen
[Geografisch themabestand 'Vlaamse voorkooprechten'](#)



- RVV Ruimtelijk Uitvoeringsplan
- RVV Vlaams Ecologisch Netwerk
- Natuurinrichtingsproject
- RVV Havengebied
- RVV Natuurreservaat
- RVV de Vlaamse Waterweg nv
- RVV Bijzondere gebieden Vlaamse Woonoode
- RVV Landinrichtingsplan en inrichtingsnota
- RVV Ruilverkaveling uit kracht van wet
- RVV Ruilverkaveling grote infrastructuurwerken



[klik naar geo-portaal](#)

Gebieden met recht van voorkoop - Zeehavenbedrijven en Linkerscheldeoevergebied

Identificator verschijningstoestand van exemplaar	4
Object identificator	4
Haven	Antwerpen

Gebieden met recht van voorkoop - Woon vernieuwings- en woningbouwgebieden

Identificator verschijningstoestand van exemplaar	3638
Object identificator	46
NIS-code	11002
Code statistische sector	11002J85
Label van het soort en type Vlaams voorkooprecht	VWC Bijzonder gebied
Naam begunstigde 1 Vlaams voorkooprecht	Woonhaven Antwerpen
Naam begunstigde 2 Vlaams voorkooprecht	Stad Antwerpen
Naam begunstigde 3 Vlaams voorkooprecht	Vlaams Woningfonds
Begindatum recht van voorkoop	26/10/1999
Einddatum recht van voorkoop	01/01/1900

BRONNEN
 Agentschap voor Natuur en Bos, De Vlaamse Waterweg NV, Agentschap Informatie Vlaanderen, Vlaamse Landmaatschappij, Gemeentelijk Havenbedrijf Antwerpen
[WMS RVV Afbakeningen](#)
[WFS Gebieden met recht van voorkoop](#)

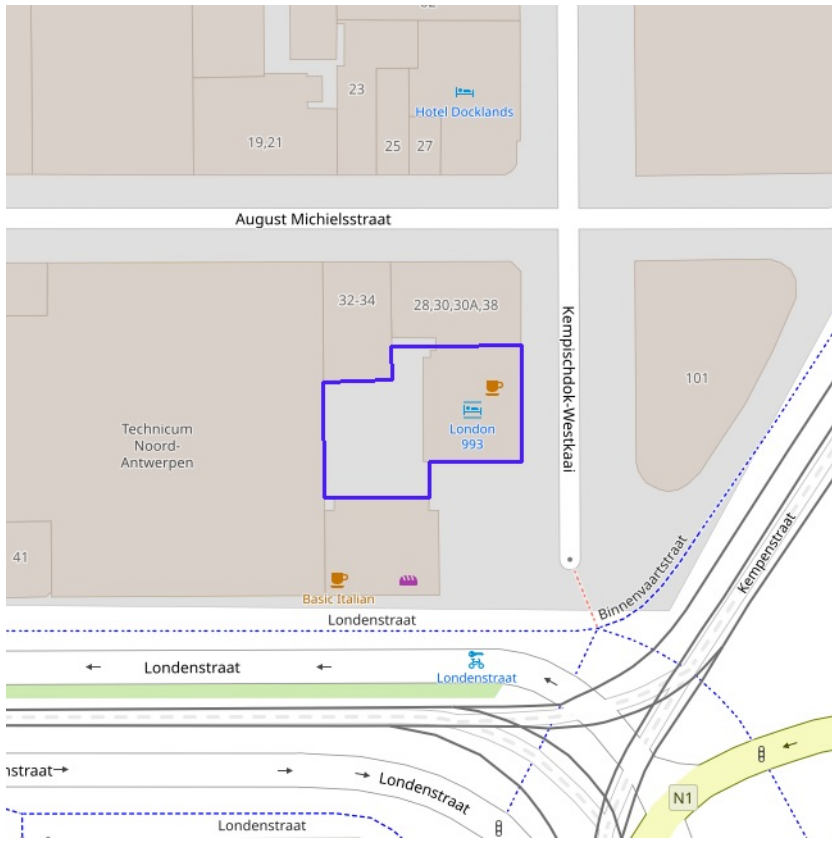


[klik naar geo-portaal](#)

BRONNEN

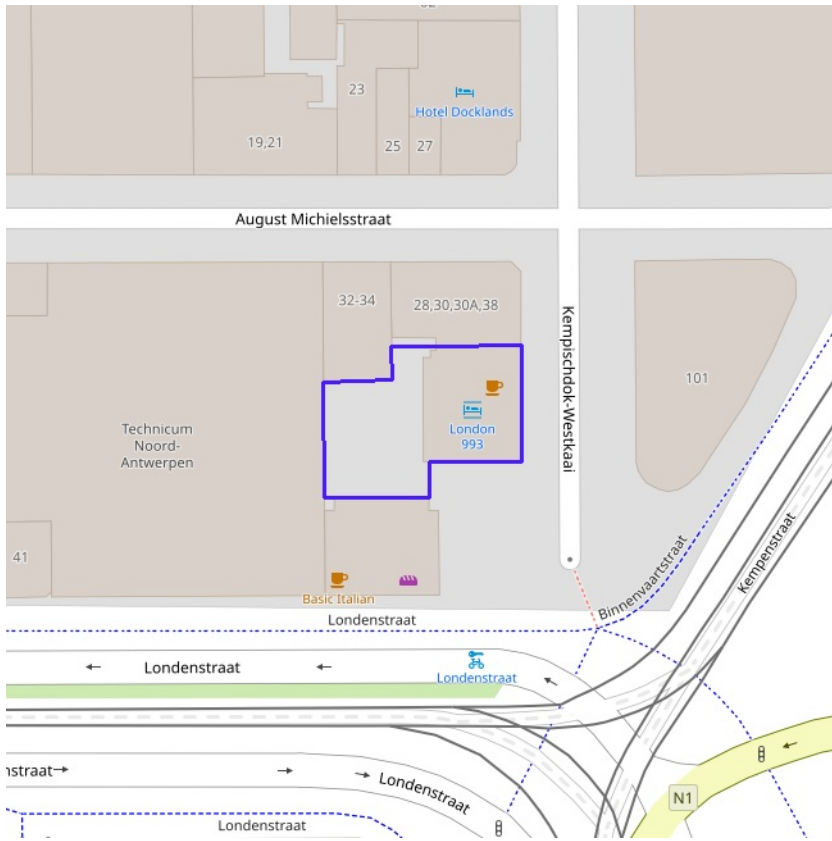
Agentschap Digitaal Vlaanderen

[WMS Orthofotomozatiek, middenschalig, winteropnamen, kleur, meest recent, Vlaanderen](#)



[klik naar geo-portaal](#)

BRONNEN
Wonen-Vlaanderen
[Panden met een herstelvordering via POI-service](#)

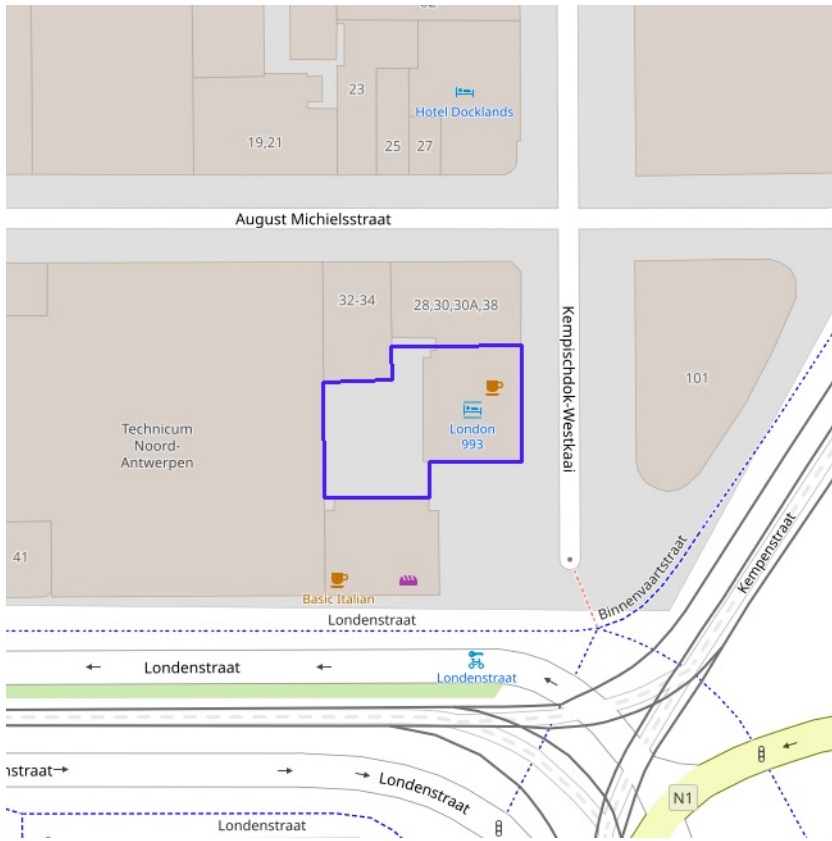


[klik naar geo-portaal](#)

BRONNEN

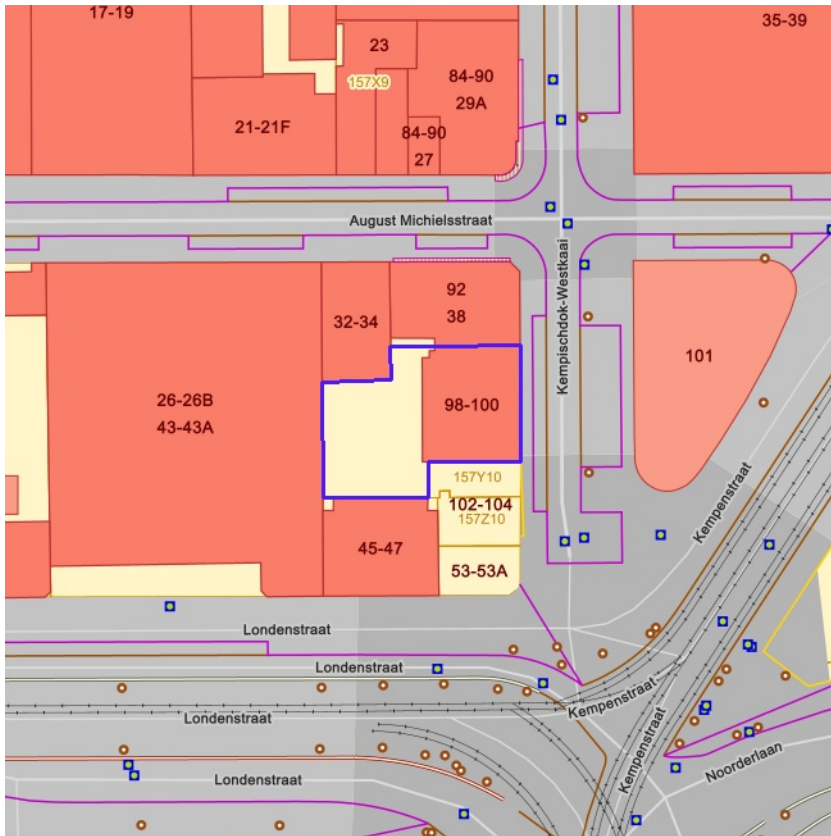
Wonen-Vlaanderen

[Vlaamse inventaris van ongeschikte en onbewoonbare woningen via POI-service Dataset](#)



[klik naar geo-portaal](#)

BRONNEN
Wonen-Vlaanderen
[Woningen met een conformiteitsattest via POI-service Dataset](#)



Leegstand en/of verwaarlozing



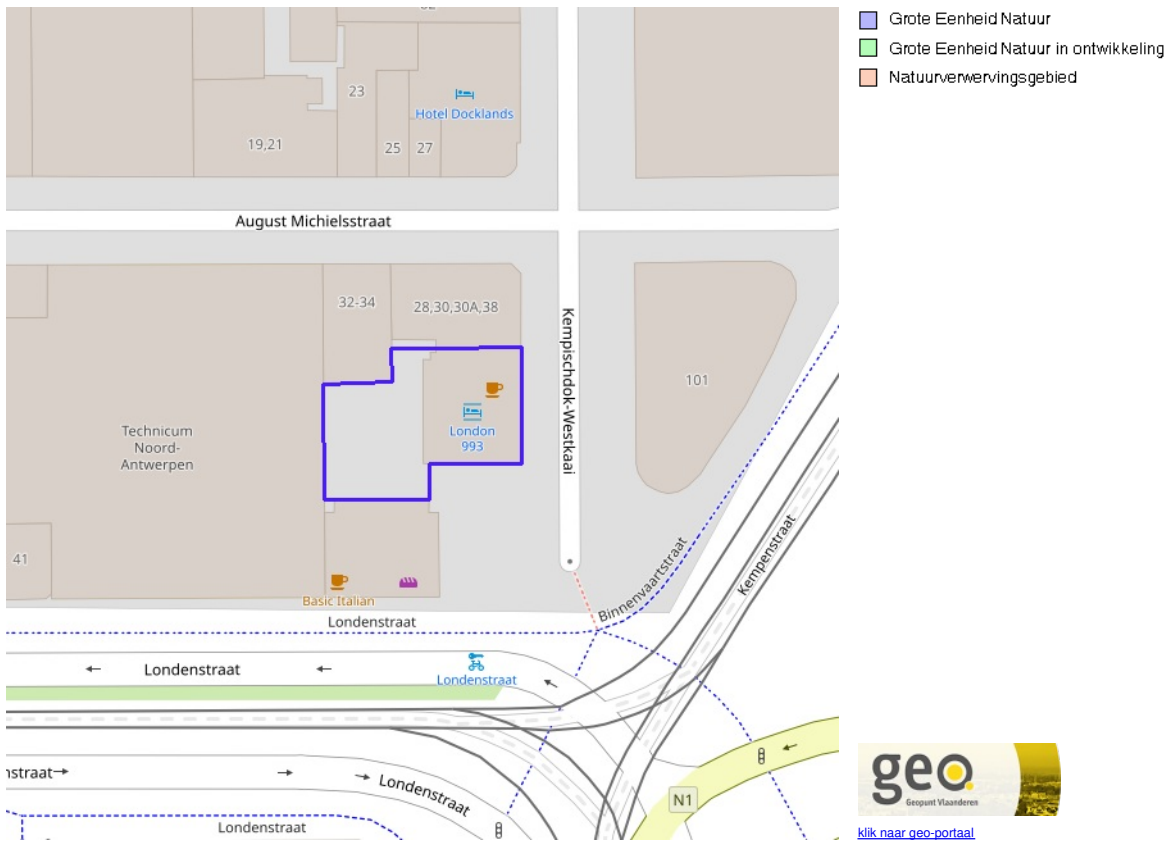
[klik naar geo-portaal](#)

BRONNEN

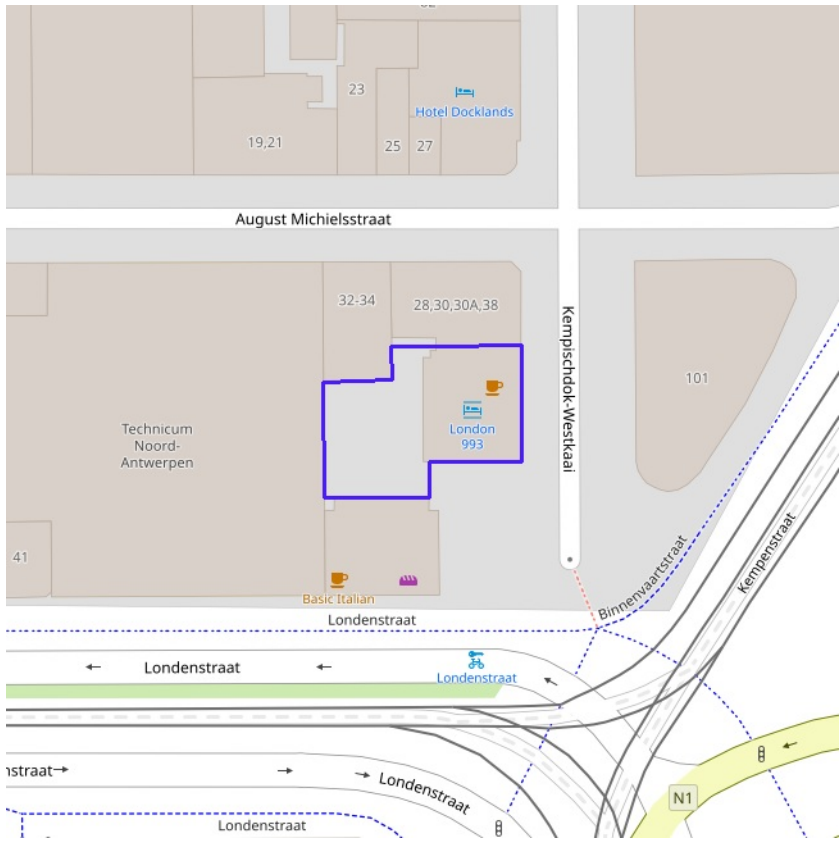
Vlaamse Overheid, Departement Omgeving, Afdeling Gebiedsontwikkeling, Omgevingsplanning en -projecten (GOP)

[WMS Mercator Publieke View Service](#)

[WFS Mercator Publieke Download Service](#)



BRONNEN
Agentschap voor Natuur en Bos, OpenStreetMap
[WMS Mercator Publieke View Service](#)
[WFS Mercator Publieke Download Service](#)

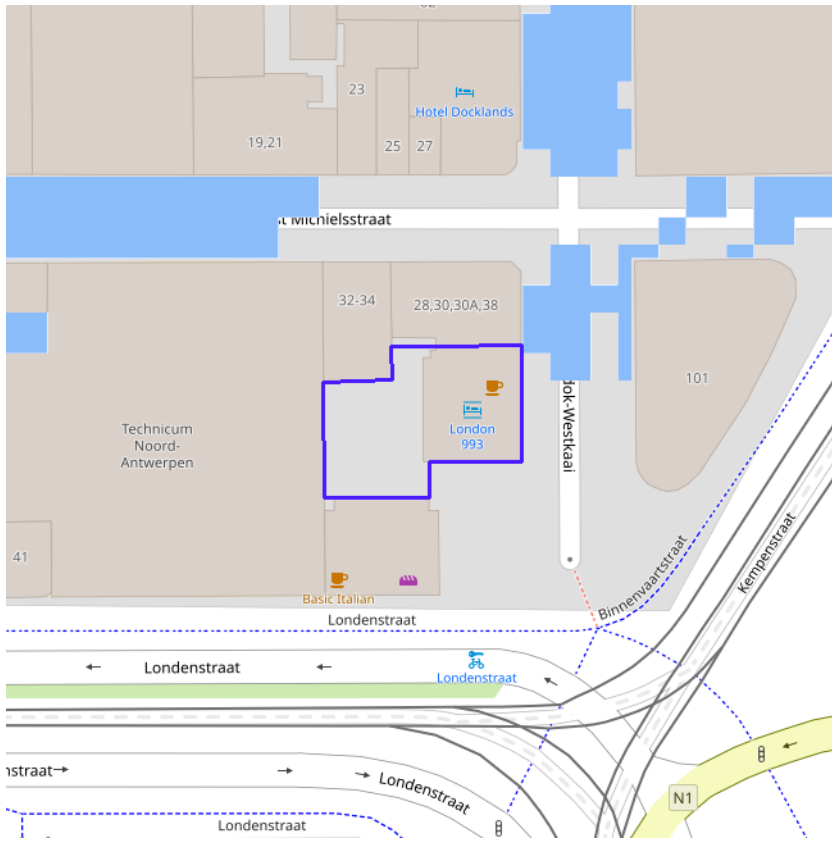


- Kleine kans op overstromingen onder klimaatverandering
- Kleine kans op overstromingen
- Middelgrote kans op overstromingen



[klik naar geo-portaal](#)

BRONNEN
Vlaamse Milieumaatschappij, OpenStreetMap
[WMS overstromingsgevoelige gebieden vanuit de zee](#)

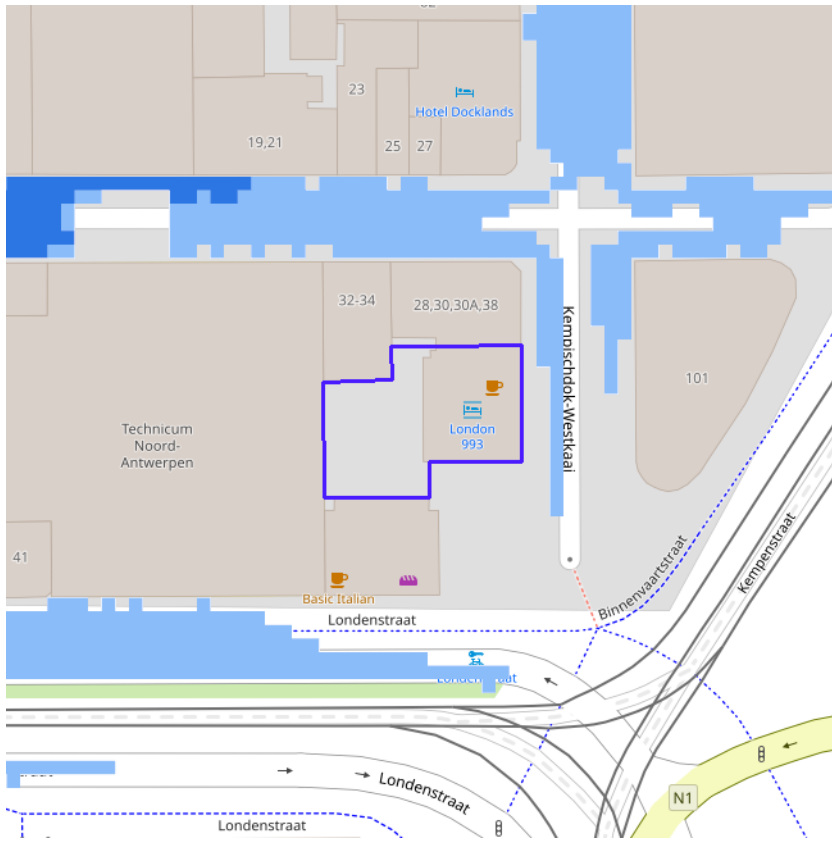


- Kleine kans op overstromingen onder klimaatverandering
- Kleine kans op overstromingen
- Middelgrote kans op overstromingen



[klik naar geo-portaal](#)

BRONNEN
Vlaamse Milieumaatschappij, OpenStreetMap
[WMS overstromingsgevoelige gebieden fluviaal](#)

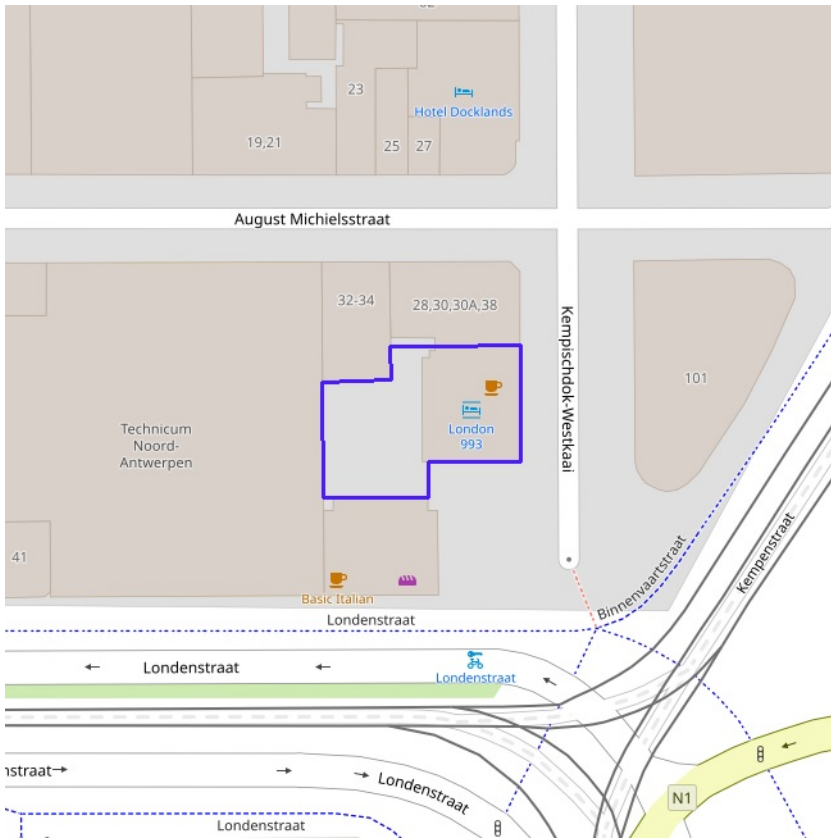


- Kleine kans op overstromingen onder klimaatverandering
- Kleine kans op overstromingen
- Middelgrote kans op overstromingen



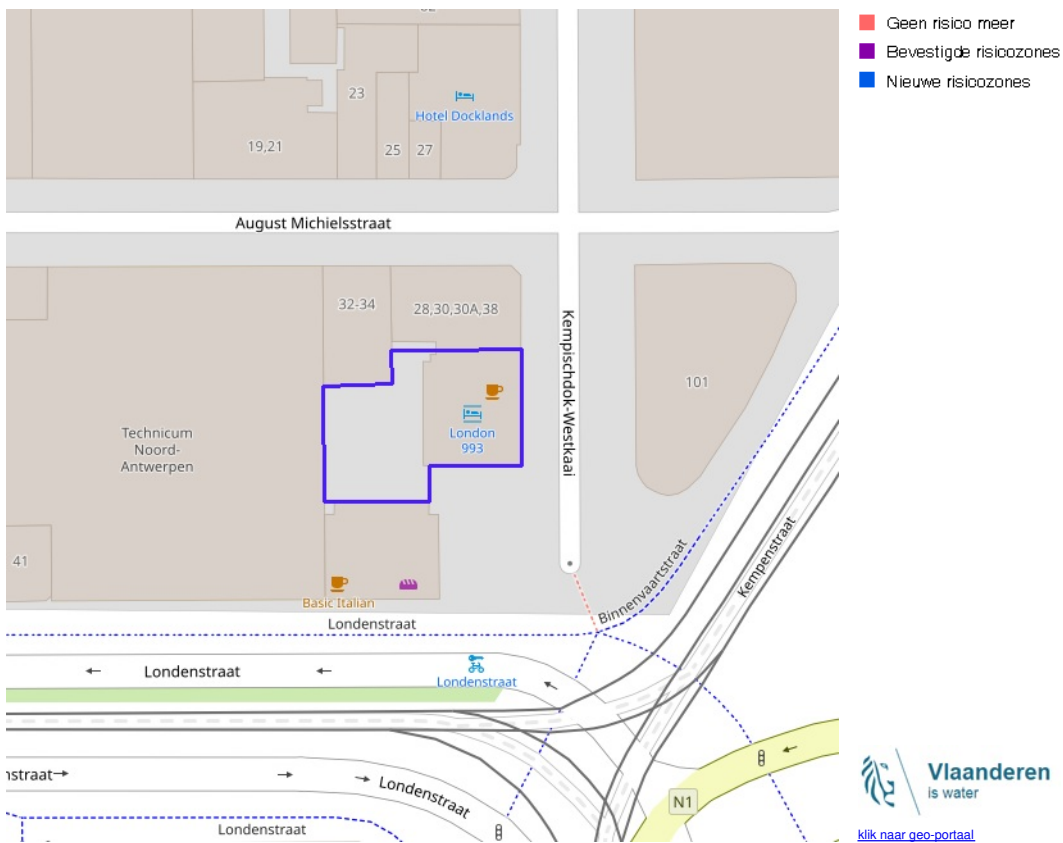
[klik naar geo-portaal](#)

BRONNEN
Vlaamse Milieumaatschappij, OpenStreetMap
[WMS overstromingsgevoelige gebieden pluviaal](#)

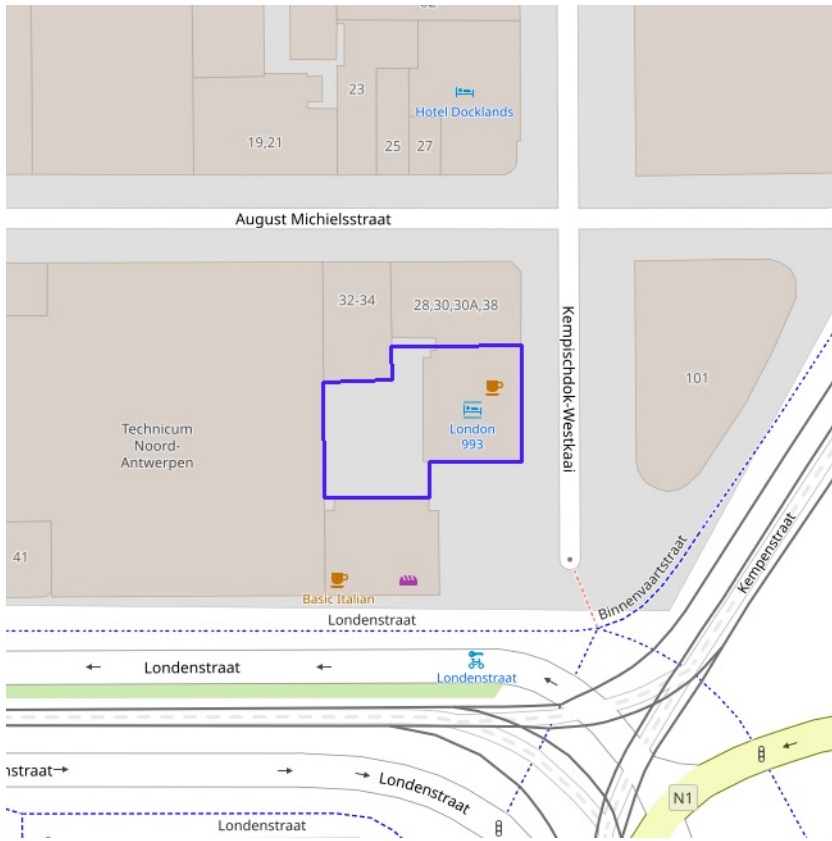


- Bouwwrije opgave
- Verscherpte watertoets

BRONNEN
Vlaamse Milieumaatschappij, OpenStreetMap
[WMS Signaalgebieden](#)



BRONNEN
 Departement Mobiliteit en Openbare Werken, afdeling Waterbouwkundig Laboratorium en Vlaamse Milieumaatschappij - afdeling Operationeel Waterbeheer, OpenStreetMap
[WMS risicozones overstromingen 2017](#)

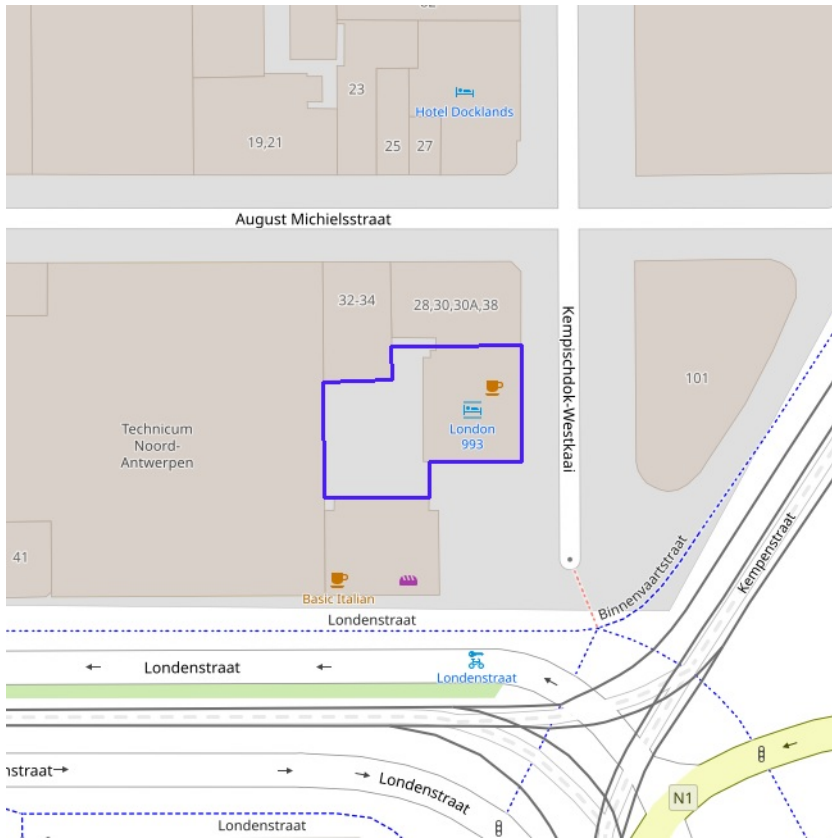


Recent overstroomd gebied



[klik naar geo-portaal](#)

BRONNEN
Vlaamse Milieumaatschappij, OpenStreetMap
[WMS Vlaamse Milieumaatschappij](#)
[WFS Recent overstroomde gebieden](#)




Overstromingsgebieden en oeverzones



[klik naar geo-portaal](#)

BRONNEN
Vlaamse Milieumaatschappij - afdeling Operationeel Waterbeheer, OpenStreetMap
[WMS Vlaamse Milieumaatschappij](#)
[WFS Overstromingsgebieden en oeverzones](#)



- Waterloop
- Waterloop / Modder
- Afstromend water
- Rivier
- Zee



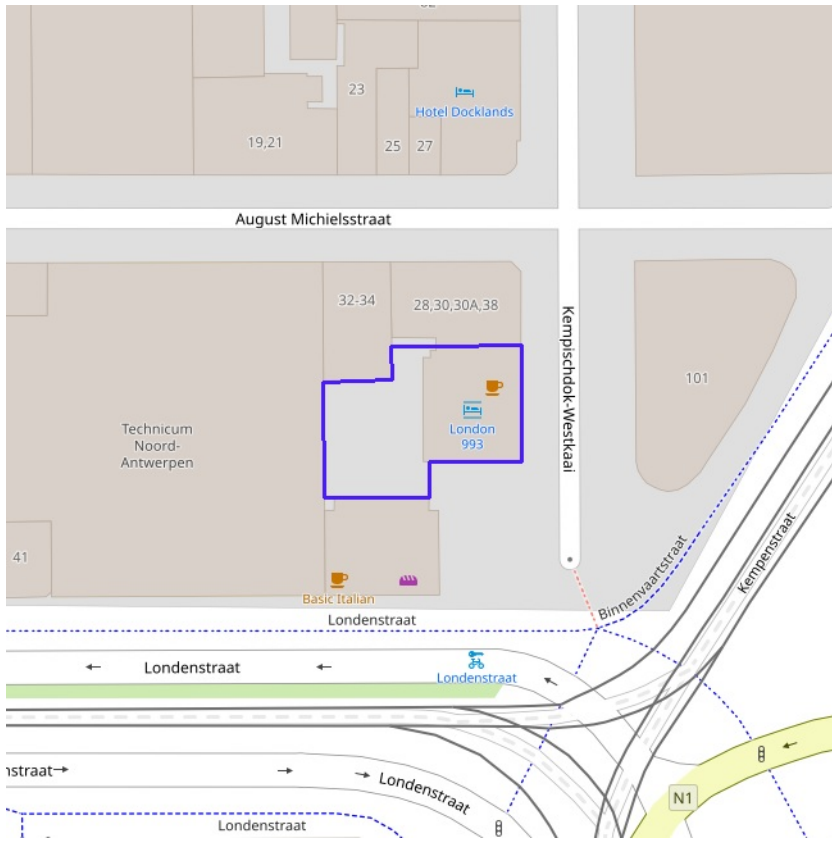
[klik naar geo-portaal](#)

Van nature overstroombare gebieden

Object identificator	7801
Identificator verschijningstoestand van exemplaar	7801
Oorzaak van de (historische) overstromingen	R
Omschrijving oorzaak van de (historische) overstromingen	Overstroombaar vanuit de Zeeschelde (Scheldepolders)
Herkomst	Expertise/interpretatie (code M)
Datum opname in NOG-bestand of laatste correctie	05/12/2000
Naam van het primair hydrografisch bekken	Beneden-Scheldebekken
Stroomgebied van het primair hydrografisch bekken	Schelde

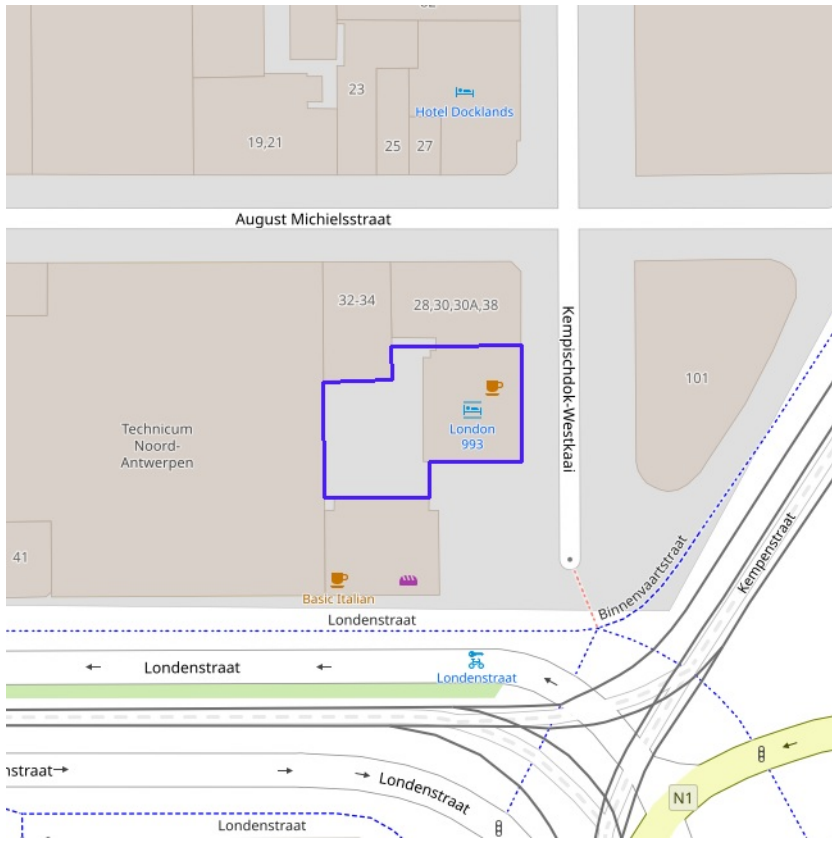
BRONNEN

Vlaamse Milieumaatschappij - afdeling Operationeel Waterbeheer, OpenStreetMap
[WMS Vlaamse Milieumaatschappij](#)
[WFS Van nature overstroombare gebieden](#)



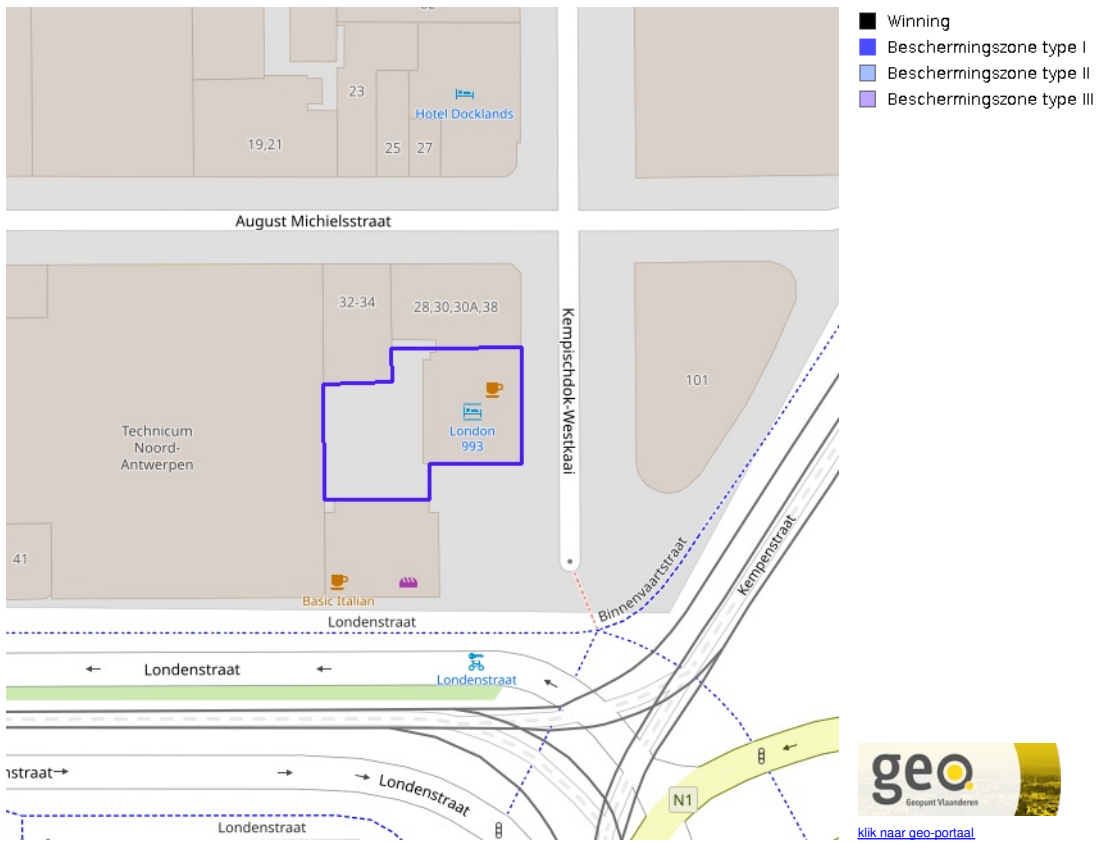
[klik naar geo-portaal](#)

BRONNEN
Vlaamse Milieumaatschappij - afdeling Operationeel Waterbeheer, OpenStreetMap
[WMS Vlaamse Milieumaatschappij](#)
[WFS Grenzen van Polders Webservice](#)

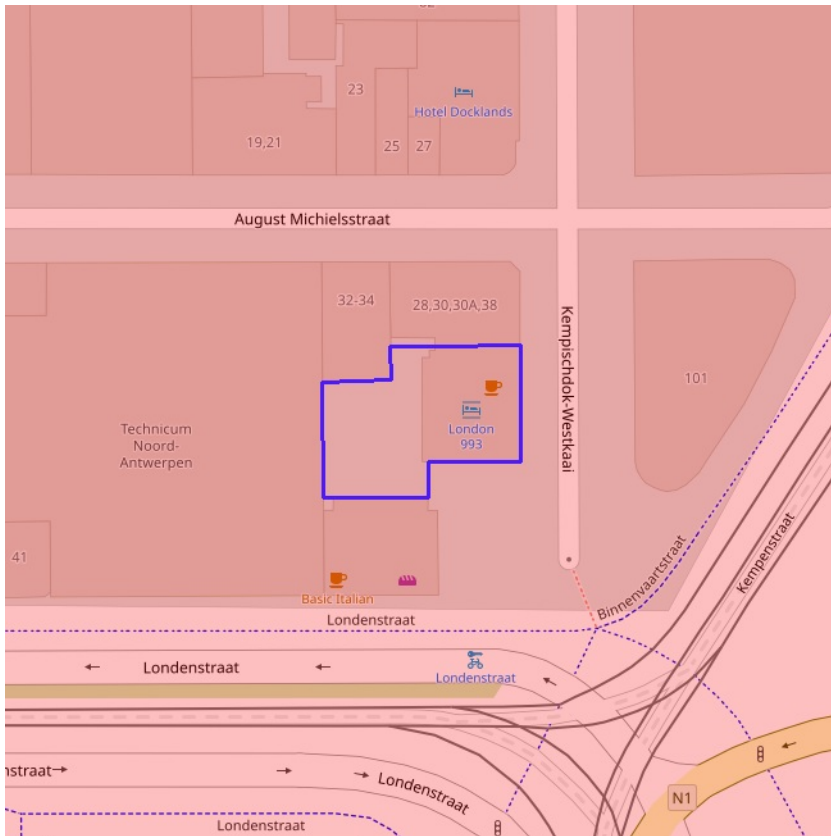


[klik naar geo-portaal](#)

BRONNEN
Vlaamse Milieumaatschappij - afdeling Operationeel Waterbeheer, OpenStreetMap
[WMS Vlaamse Milieumaatschappij](#)
[WFS Grenzen van wateringen](#)



BRONNEN
 Vlaamse overheid - Vlaamse MilieuMaatschappij - Afdeling Operationeel Waterbeheer
[WMS Grondwaterwingebieden en beschermingszones](#)
[WFS Grondwaterwingebieden en beschermingszones](#)



Actuele no regret zones (PFAS)

- Opgeheven
- Preventief ingesteld
- Locatiespecifiek vastgesteld

Middelpunten no regret zones (PFAS)

- Geselecteerd profiel

Profielen (PFAS)

- Boring
- Peilbuis
- Waterbodemstaal
- Staal

Inventaris brandweer(oefen)terreinen en incidenten (PFAS)

- Geen verkennend bodemonderzoek beschikbaar (geen VBO)
- Niet-PFAS-verdachte locatie
- Verkennend bodemonderzoek beschikbaar (VBO)



[klik naar PFAS-verkenner](#)

Actuele no regret zones (PFAS)

Gemeente waarin de risico-activiteit gelegen is	Zwijndrecht
Adres of plaatsbeschrijving van de locatie	Canadastraat 11
Omschrijving van de ingestelde begrenzing	Van 5 tot 10 km
Datum van briefwisseling met betrokken gemeente	14/06/2021
Datum van publicatie van de voorgestelde maatregelen	28/06/2021
Datum vanaf wanneer de ingestelde zone van toepassing is gemaakt	28/06/2021
Korte omschrijving van aard van de voorgestelde maatregelen	Op voeding
Aard van de beslissing	Maatregelen treffen
Status van de ingestelde zone met no regret-maatregelen	Locatiespecifiek vastgesteld

BRONNEN

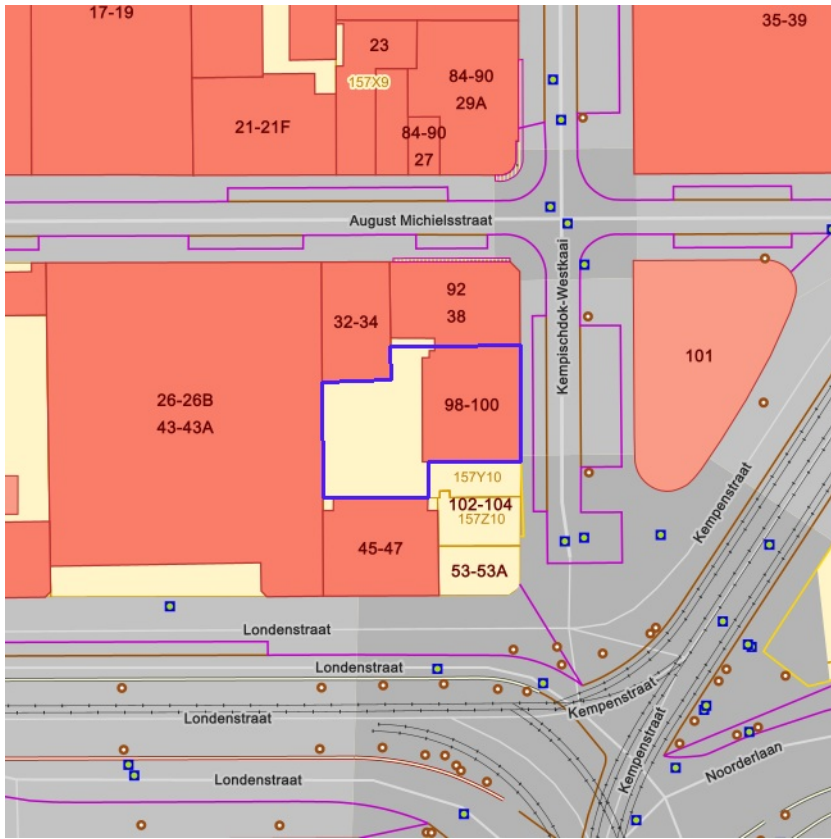
Openbare Vlaamse Afvalstoffenmaatschappij (OVAM), Agentschap Zorg en Gezondheid

[Actuele no regret zones \(PFAS\)](#)

[Middelpunten no regret zones \(PFAS\)](#)

[Profielen \(PFAS\)](#)

[Inventaris brandweer\(oefen\)terreinen en incidenten \(PFAS\)](#)

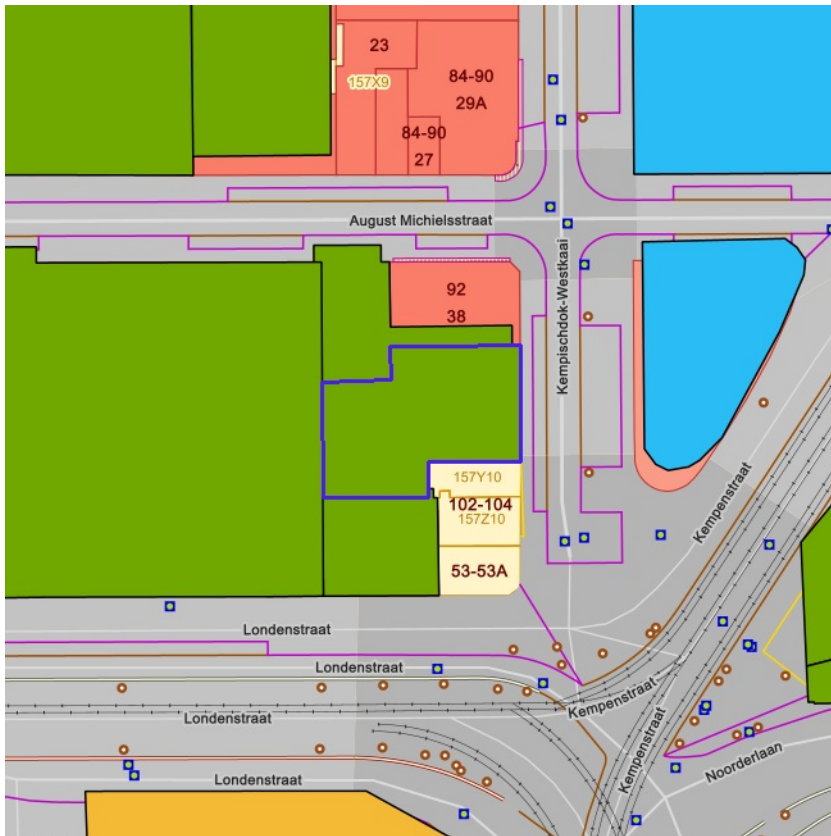


Jachtterreinen



[klik naar geo-portaal](#)

BRONNEN
Agentschap Informatie Vlaanderen
[WMS Jacht](#)

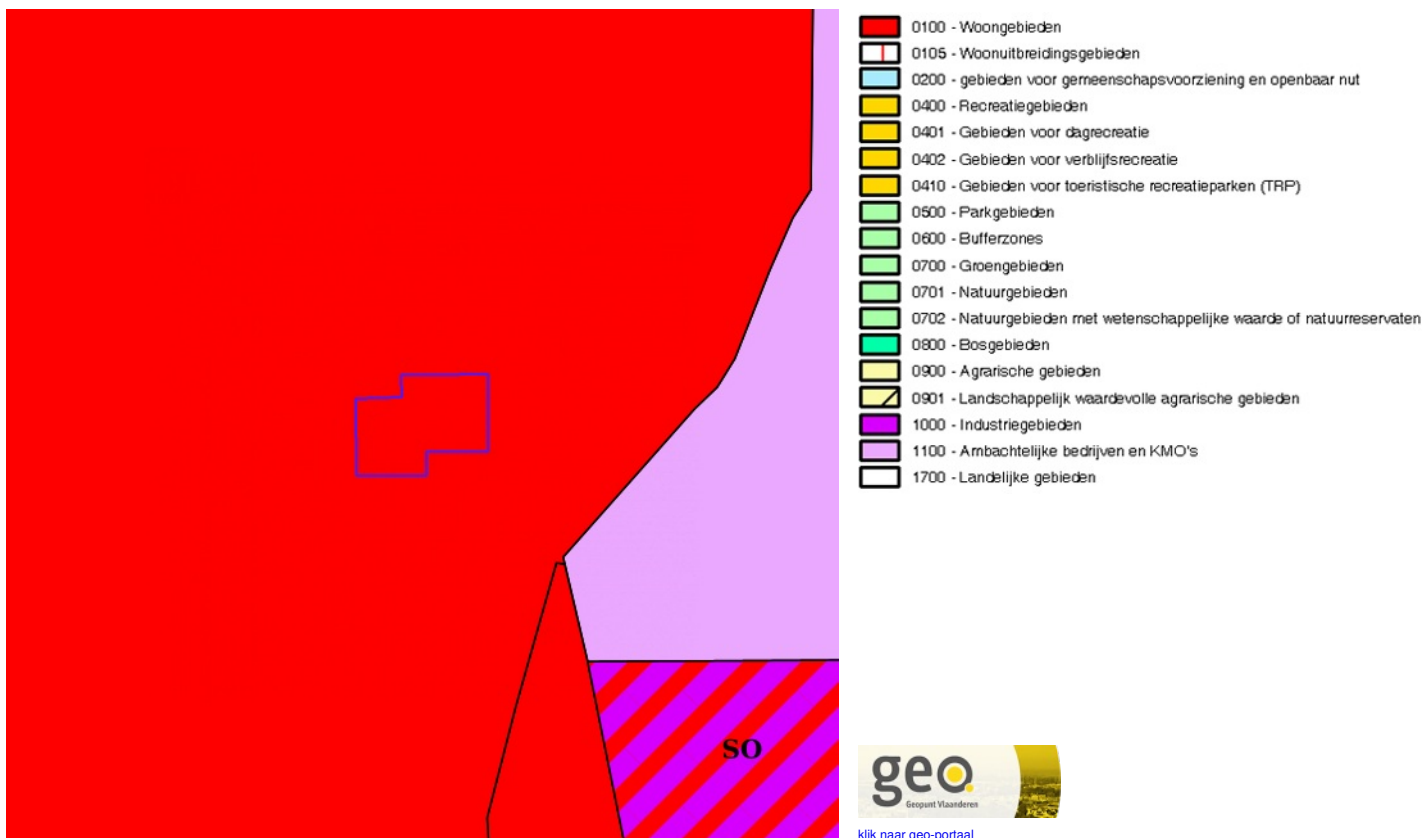


- Sitebesluit
- Oriënterend bodemonderzoek
- Beschrijvend bodemonderzoek
- Bodemsaneringsproject
- Eindevaluatieonderzoek
- Evaluatierapport schadegeval
- Vaststelling schadegeval
- Melding schadegeval
- Melding bodemverontreiniging

Beschrijvende bodemonderzoeken

OVAM-dossiernummer	21202
Opdrachttype	Oriënterend bodemonderzoek
Datum oriënterend bodemonderzoek	14/12/2007

BRONNEN
 Openbare Afvalstoffenmaatschappij voor het Vlaamse Gewest
[WMS Mercator Publieke View Service](#)
[WFS Mercator Publieke Download Service](#)

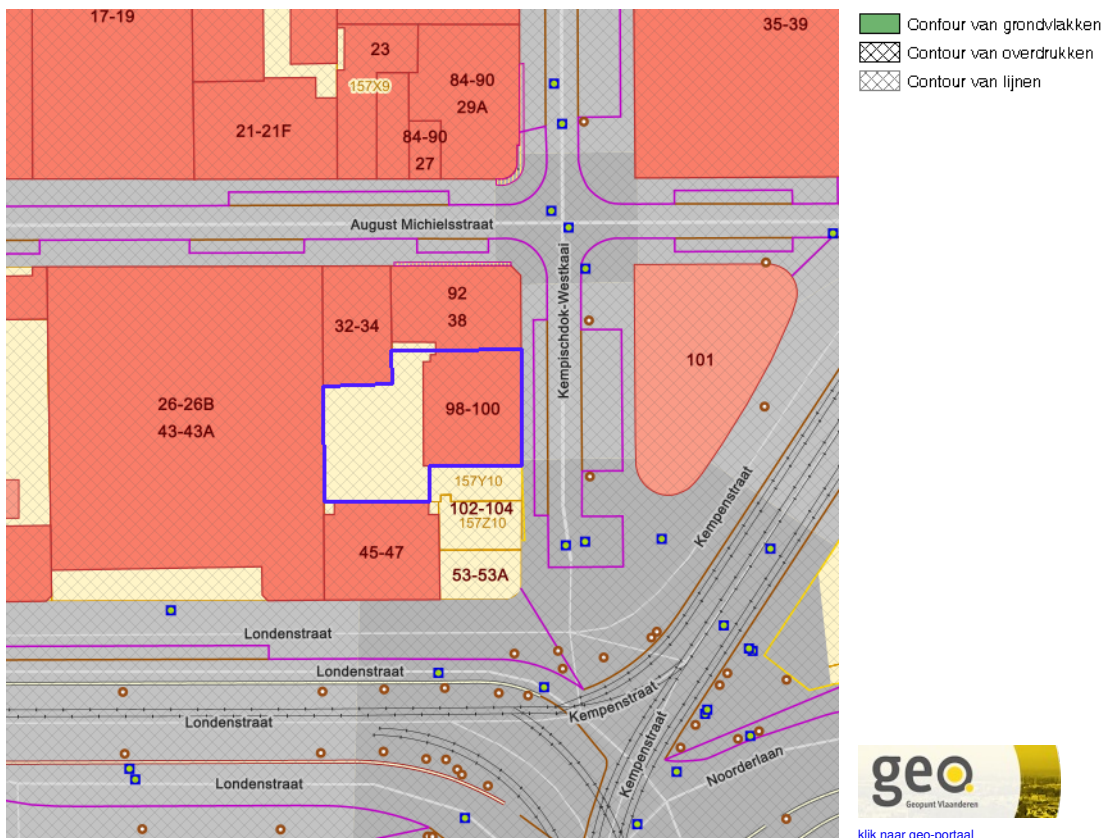


Gewestplan

Identificator	5c02245d-f1fc-4fb0-a0d0-ac8e978ddc32
Dossier type	GWP
Unieke identificatienummer	GWP_02000_222_00014_00004
Naam	Artikel 6 en 14 + Willemdok + Petroleum Zuid
Fase	BG ; Besluit tot goedkeuring
Identificatienummer van de objectgerichte voorschrifttekst	GWP_02000_222_00014_00004_00_0100
Naam van het stedenbouwkundig voorschrift	woongebieden
Identificatienummer van de objectgerichte voorschrifttekst	https://download.dsi.omgeving.vlaanderen.be/be.vl.omg.dsi.stukonderdeel.GWP_02000_222_00014_00004.BG.1.Dossierstuk.SV.1#page=1
Fichelink	https://dsi.omgeving.vlaanderen.be/fiche-detail/4ed629c1-4619-4733-9321-3926c024e06d
De categorie van gebiedsaanduiding	WON
Legende	0100
Ondergrond	TOPO
Datum van opmaak van de ondergrond	01/01/1971
Fasedatum	30/05/1990
Datum van verschijning in Belgisch Staatsblad	26/09/1990

BRONNEN

Vlaamse Overheid, Departement Omgeving, Vlaams Planbureau voor Omgeving
[WMS Mercator Publieke View Service](#)
[WFS Mercator Publieke Download Service](#)



Gewestelijk Ruimtelijk Uitvoeringsplan

Identificator	9e0a4fd8-e9ec-48bb-ad8e-bcb903ca28d4
Identificatienummer van het plan, uniek in Vlaanderen	RUP_02000_212_00195_00001
Dossier type	gewRUP
Fase	BG ; Besluit tot goedkeuring
Fasedatum	19/06/2009
Deelgebiednummer	00
Identificatienummer stedenbouwkundig voorschrift	RUP_02000_212_00195_00001_0_BG
Nummer van het stedenbouwkundige voorschrift	0
Naam van het stedenbouwkundig voorschrift	Afbakeningslijn grootstedelijk gebied Antwerpen
Legende	00103_00
Ondergrond	KADVEC
Datum van opmaak van de ondergrond	01/01/2005
Identificatienummer van de objectgerichte voorschrifttekst	https://download.dsi.omgeving.vlaanderen.be/be.vl.omg.dsi.stukonderdeel.RUP_02000_212_00195_00001.BG.3.Dossierstuk.SV.1#page=3
Fichelink	https://dsi.omgeving.vlaanderen.be/fiche-detail/e22f3f7f-7102-4217-ac36-c33a04b34992
Datum van verschijning in Belgisch Staatsblad	09/07/2009

Gemeentelijk Ruimtelijk Uitvoeringsplan

Identificator	fba536c9-4a17-4ffa-a2b1-2b25082e90ec
Identificatienummer van het plan, uniek in Vlaanderen	RUP_11002_214_10010_00001
Dossier type	gemRUP
Fase	BG ; Besluit tot goedkeuring
Fasedatum	01/09/2011
Identificatienummer stedenbouwkundig voorschrift	RUP_11002_214_10010_00001_01000_00000_00001
Nummer van het stedenbouwkundige voorschrift	1
Naam van het stedenbouwkundig voorschrift	Zone voor Wonen-Art. 1-bestaand weefsel

De categorie van gebiedsaanduiding	WON
Legende	01000_00000_00001
Label	Wo1
Ondergrond	ANDERE
Omschrijving ondergrond	GBKA (Grootschalige BasisKaart Antwerpen)
Datum van opmaak van de ondergrond	01/09/2011
Identificatienummer van de objectgerichte voorschrifttekst	http://www.antwerpen.be/docs/Stad/Stadsvernieuwing/Bestemmingsplannen/RUP_11002_214_10010_00001/RUP_11002_214_10010_00001_0003ARTIKEL1ZONEVOOR_sv.html
Fichelink	https://dsi.omgeving.vlaanderen.be/fiche-detail/4a98c105-f56c-4611-9ea6-f92cb176a80f
Datum van verschijning in Belgisch Staatsblad	21/10/2011

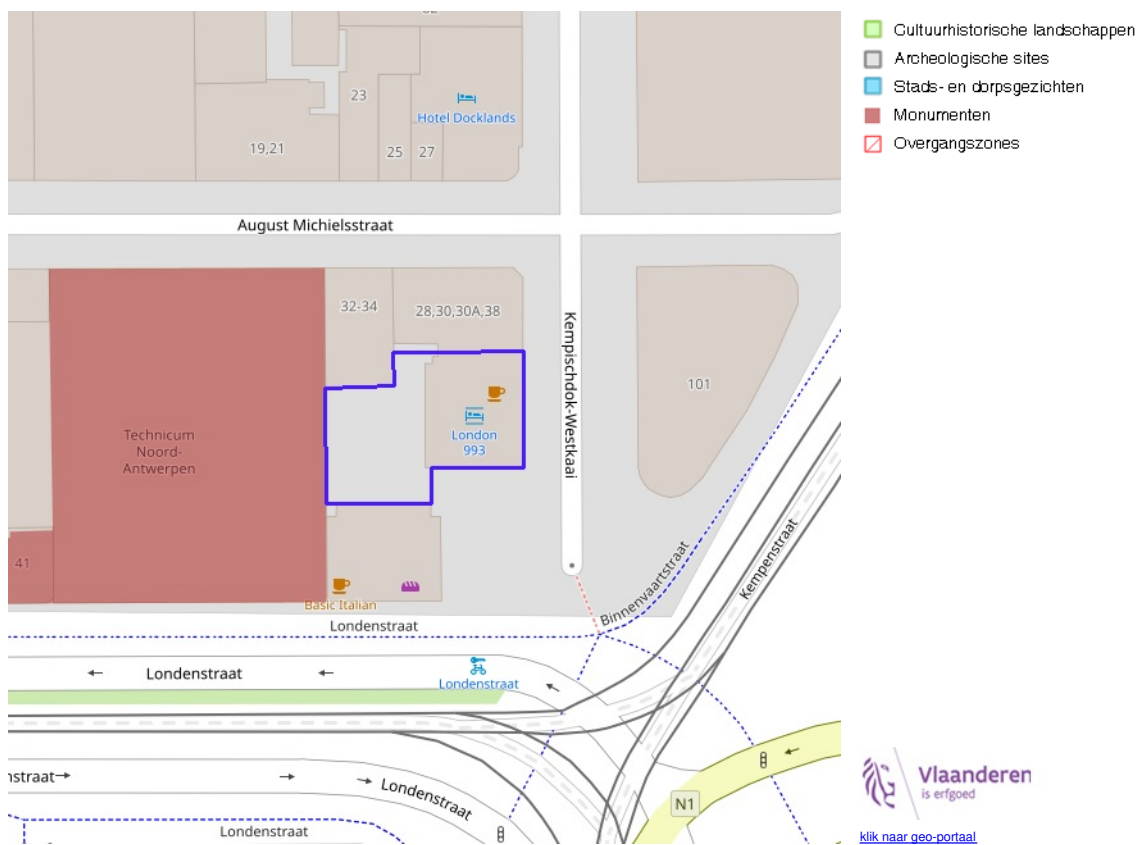
Gemeentelijk Ruimtelijk Uitvoeringsplan

Identificator	5e4c88ce-e78f-4488-94d4-6368c9379f74
Identificatienummer van het plan, uniek in Vlaanderen	RUP_11002_214_10010_00001
Dossier type	gemRUP
Fase	BG ; Besluit tot goedkeuring
Fasedatum	01/09/2011
Identificatienummer stedenbouwkundig voorschrift	RUP_11002_214_10010_00001_00000_00000_00001
Nummer van het stedenbouwkundige voorschrift	0
Naam van het stedenbouwkundig voorschrift	Rup contour-Algemene voorschriften
Legende	00000_00000_00001
Ondergrond	ANDERE
Omschrijving ondergrond	GBKA (Grootschalige BasisKaart Antwerpen)
Datum van opmaak van de ondergrond	01/09/2011
Identificatienummer van de objectgerichte voorschrifttekst	http://www.antwerpen.be/docs/Stad/Stadsvernieuwing/Bestemmingsplannen/RUP_11002_214_10010_00001/RUP_11002_214_10010_00001_00010Algemenevoorsch_sv.html
Fichelink	https://dsi.omgeving.vlaanderen.be/fiche-detail/4a98c105-f56c-4611-9ea6-f92cb176a80f
Datum van verschijning in Belgisch Staatsblad	21/10/2011

Gemeentelijk Ruimtelijk Uitvoeringsplan

Identificator	1cef37e0-7512-428c-9334-477e32297ab9
Identificatienummer van het plan, uniek in Vlaanderen	RUP_11002_214_10010_00001
Dossier type	gemRUP
Fase	BG ; Besluit tot goedkeuring
Fasedatum	01/09/2011
Identificatienummer stedenbouwkundig voorschrift	RUP_11002_214_10010_00001_00101_00000_00001
Nummer van het stedenbouwkundige voorschrift	1.2.1
Naam van het stedenbouwkundig voorschrift	Culturele, historische en/of esthetische waarde van de bestaande bebouwing (CHE- reg)
Legende	00101_00000_00001
Ondergrond	ANDERE
Omschrijving ondergrond	GBKA (Grootschalige BasisKaart Antwerpen)
Datum van opmaak van de ondergrond	01/09/2011
Identificatienummer van de objectgerichte voorschrifttekst	https://download.dsi.omgeving.vlaanderen.be/be.vl.omg.dsi.stukonderdeel.RUP_11002_214_10010_00001.BG.1.Dossierstuk.SV.1#page=1
Fichelink	https://dsi.omgeving.vlaanderen.be/fiche-detail/4a98c105-f56c-4611-9ea6-f92cb176a80f
Datum van verschijning in Belgisch Staatsblad	21/10/2011

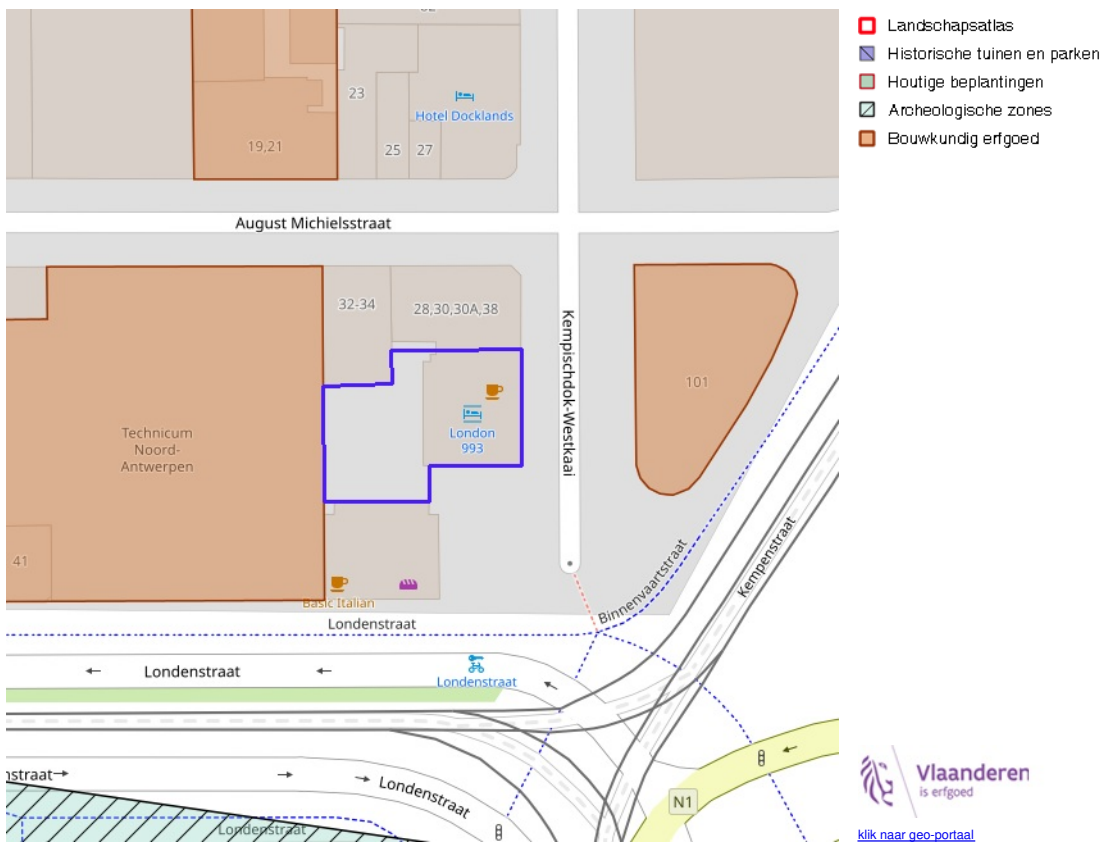
Cultuurhistorische landschappen / archeologische sites / stads- en dorpsgezichten / monumenten en overgangszones



Beschermd monument

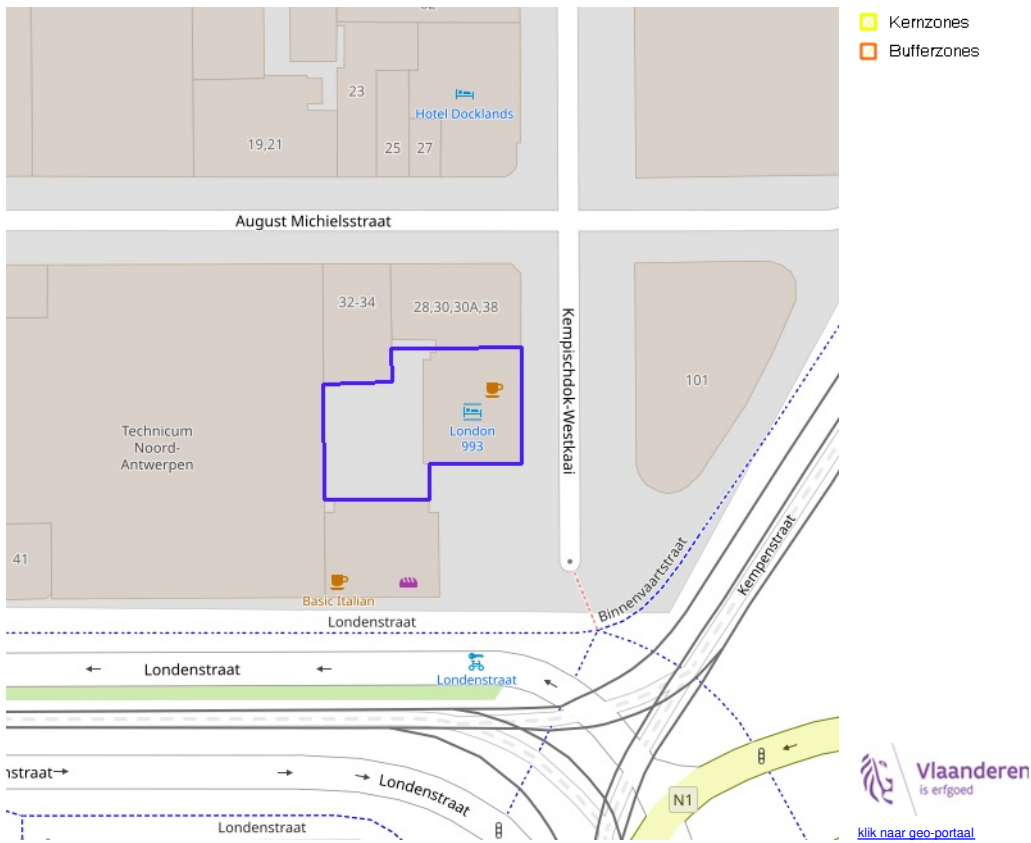
Identificator	6577
Naam	Vrije Technische Scholen
Alternatieve naam	{Technicum}
Type	Beschermd monument
Locatie	Londenstraat 41-43 (Antwerpen)
Geldig sinds	10/03/2007
URL	https://inventaris.onroerenderfgoed.be/aanduidingsobjecten/6577

BRONNEN
 OpenStreetMap; Vlaamse Overheid - Agentschap Onroerend Erfgoed (© Deze data is eigendom van Agentschap Onroerend Erfgoed)
[WMS Agentschap Onroerend Erfgoed Publieke View Service](#)
[WFS Agentschap Onroerend Erfgoed Publieke Download Service](#)

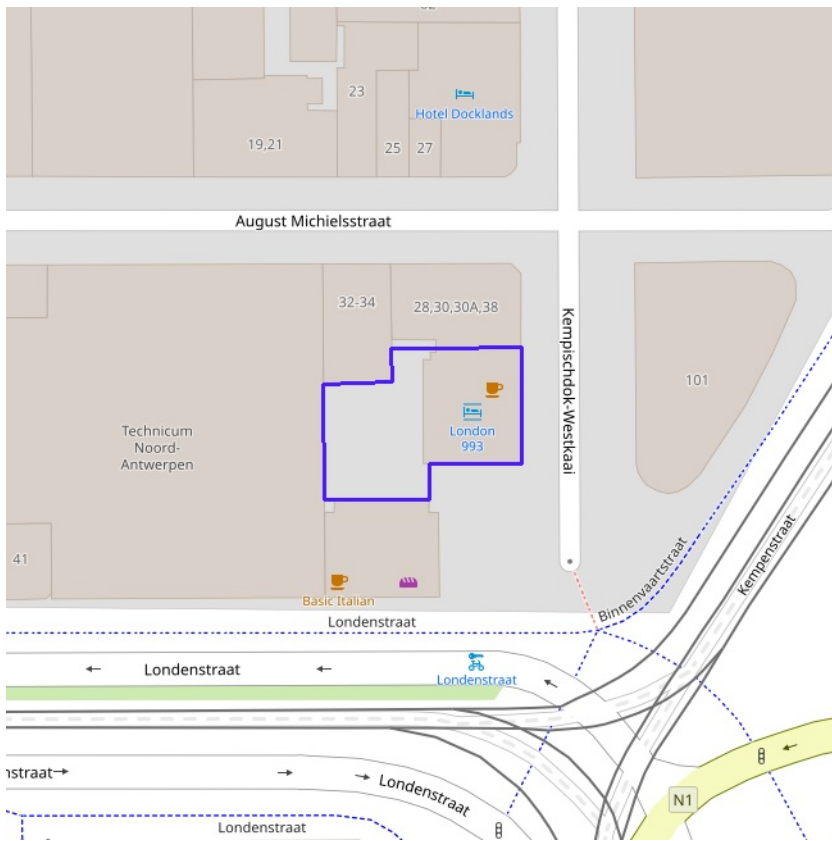


BRONNEN
 OpenStreetMap; Vlaamse Overheid - Agentschap Onroerend Erfgoed (© Deze data is eigendom van Agentschap Onroerend Erfgoed)
[WMS Agentschap Onroerend Erfgoed Publieke View Service](#)
[WFS Agentschap Onroerend Erfgoed Publieke Download Service](#)

Kernzones en bufferzones



BRONNEN
OpenStreetMap; Vlaamse Overheid - Agentschap Onroerend Erfgoed (© Deze data is eigendom van Agentschap Onroerend Erfgoed)
[WMS Agentschap Onroerend Erfgoed Publieke View Service](#)
[WFS Agentschap Onroerend Erfgoed Publieke Download Service](#)

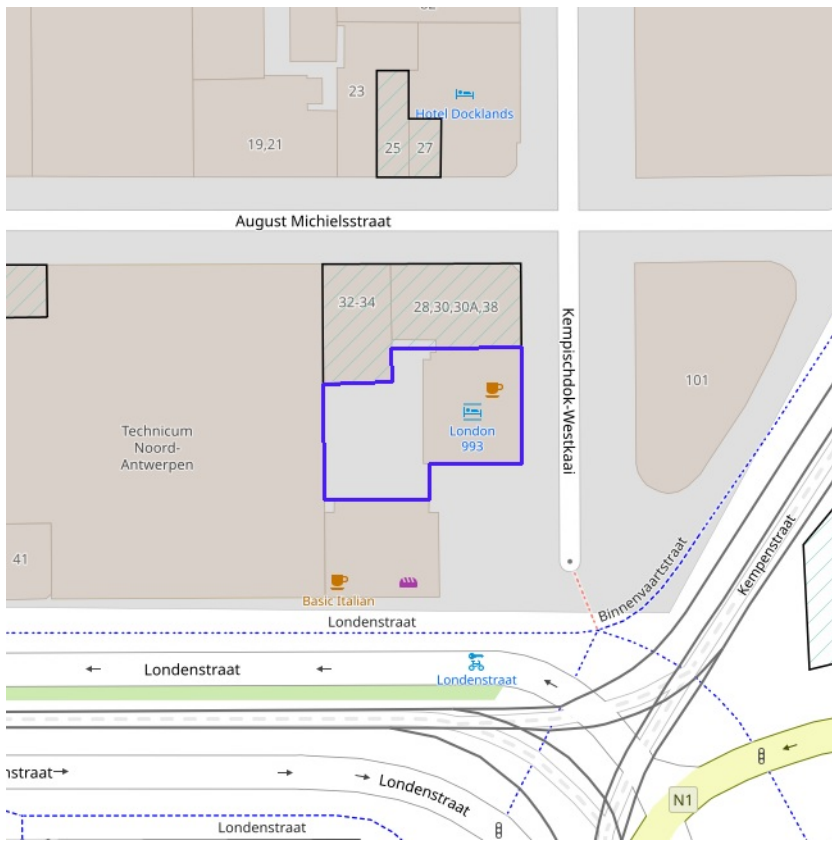


- Beheersplannen
- Onroerenderfgoedrichtplannen



[klik naar geo-portaal](#)

BRONNEN
OpenStreetMap; Vlaamse Overheid - Agentschap Onroerend Erfgoed (© Deze data is eigendom van Agentschap Onroerend Erfgoed)
[WMS Agentschap Onroerend Erfgoed Publieke View Service](#)
[WFS Agentschap Onroerend Erfgoed Publieke Download Service](#)



- Gebieden geen archeologie - gewestelijk
- Gebieden geen archeologie - gemeentelijk

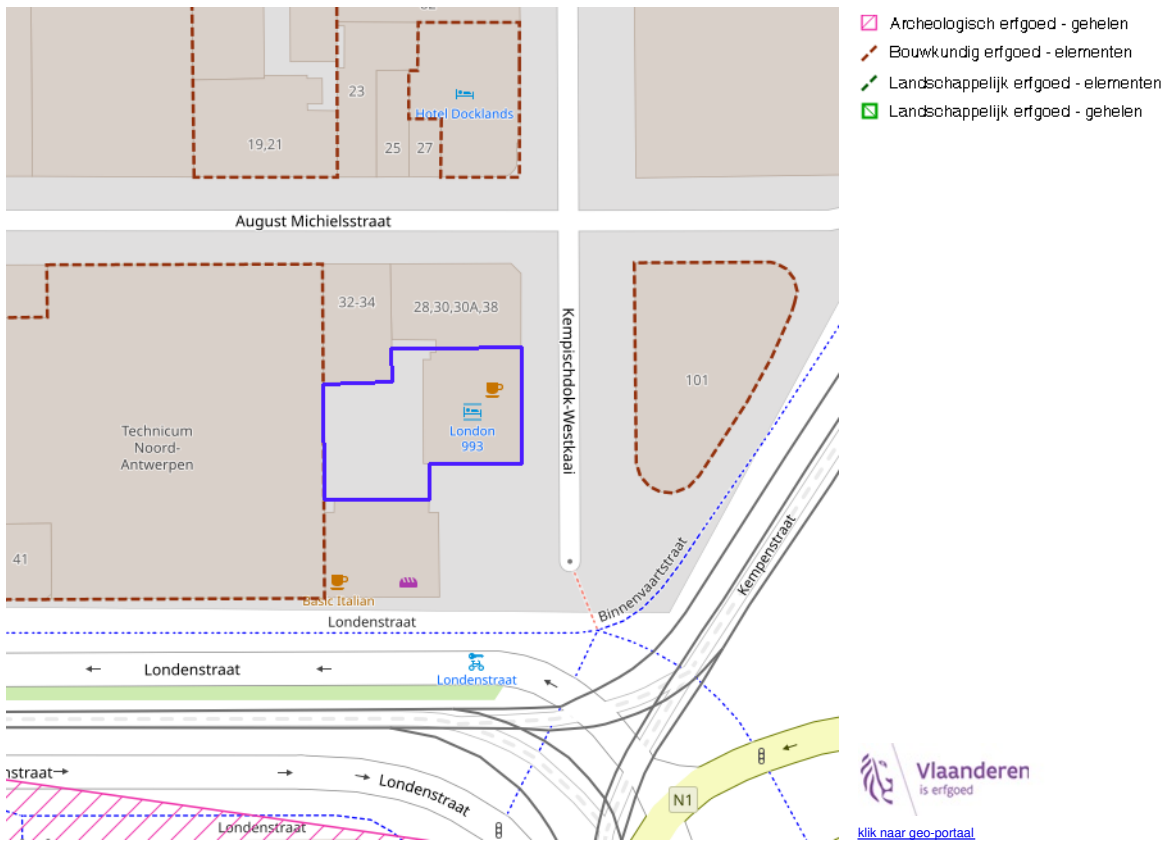
 Vlaanderen is erfgoed
[klik naar geo-portaal](#)

Gebieden geen archeologie - gewestelijk

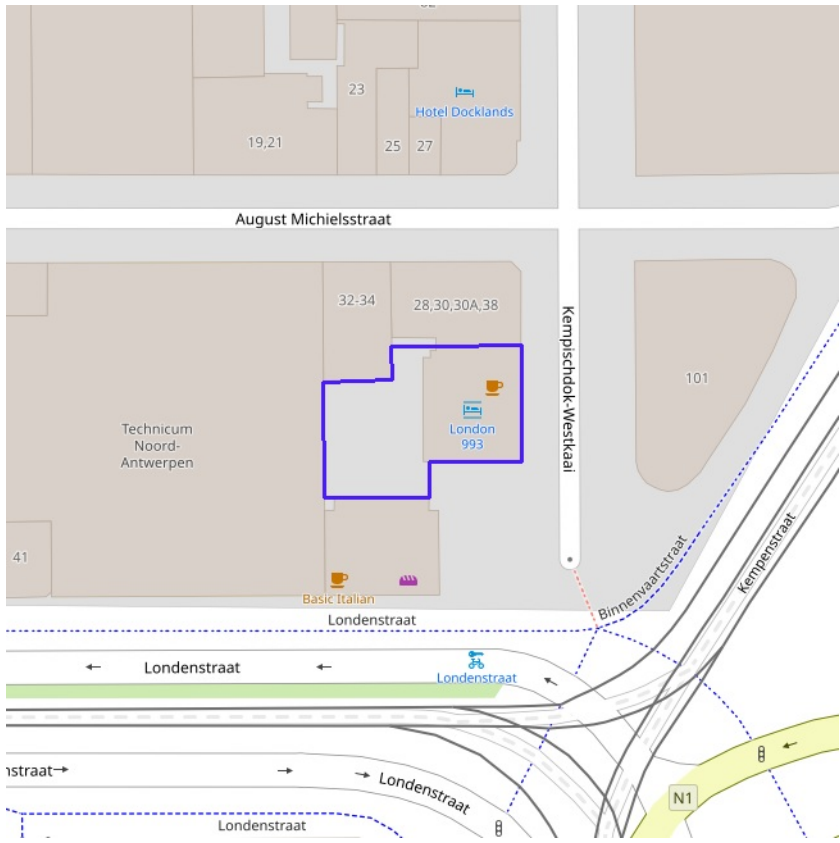
Identificator	123139
Naam	Gebied 2300
Type	Gebied geen archeologie, gewestelijk
Locatie	Antwerpen (Antwerpen)
Geldig sinds	25/11/2019
URL	https://inventaris.onroerenderfgoed.be/aanduidingsobjecten/123139

BRONNEN
 OpenStreetMap; Vlaamse Overheid - Agentschap Onroerend Erfgoed (© Deze data is eigendom van Agentschap Onroerend Erfgoed)
[WMS Agentschap Onroerend Erfgoed Publieke View Service](#)
[WFS Agentschap Onroerend Erfgoed Publieke Download Service](#)

Bouwkundig, archeologisch en landschappelijk waardevol onroerend erfgoed



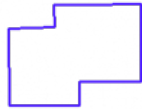
BRONNEN
 OpenStreetMap; Vlaamse Overheid - Agentschap Onroerend Erfgoed (© Deze data is eigendom van Agentschap Onroerend Erfgoed)
[WMS Agentschap Onroerend Erfgoed Publieke View Service](#)
[WFS Agentschap Onroerend Erfgoed Publieke Download Service](#)



Erfgoedlandschappen (indicatief)



BRONNEN
OpenStreetMap; Vlaamse Overheid - Agentschap Onroerend Erfgoed (© Deze data is eigendom van Agentschap Onroerend Erfgoed)
[WMS Agentschap Onroerend Erfgoed Publieke View Service](#)
[WFS Agentschap Onroerend Erfgoed Publieke Download Service](#)



[klik naar geo-portaal](#)

BRONNEN

Provincie Vlaams-Brabant, Provincie Limburg, Provincie Oost-Vlaanderen, Provincie West-Vlaanderen, Provincie Antwerpen
[WMS Atlas der Buurtwegen](#)