

Inhoudstafel

Kaarten

Mobiscore	4
Register van Herstelvorderingen	4
Kadastraal plan (CadGis)	5
Luchtfoto Vlaanderen winter 2022 - kleur.....	8
Gewestplan	10
PFAS	12
OVAM Bodemonderzoeken en sanering	14
OVAM-Schadegevallen en meldingen.....	16
Vlaamse inventaris van ongeschikte en onbewoonbare woningen	18
Woningen met een conformiteitsattest	19
Boskartering 1990.....	20
Bosreferentielaag 2000.....	22
Digitale boswijzer Vlaanderen 2021	24
Groenkaart Vlaanderen 2021	26
Natuurbeheerplannen	28
Watertoets: Overstromingsgevoelige gebieden vanuit zee 2023	30
Watertoets: Overstromingsgevoelige gebieden fluviaal 2023	32
Watertoets: Overstromingsgevoelige gebieden pluviaal 2023	34
Overstromingsgebieden en oeverzones Integraal Waterbeleid.....	36
Risicozones voor overstromingen.....	37
Recent overstroomde gebieden	39
Van nature overstroombare gebieden	40
Gebieden van het VEN en het IVON	42
Signaalgebieden.....	44
Grenzen van polders	45

Grenzen van wateringen.....	46
Grondwaterwingebieden en beschermingszones	47
Gebiedstypes nitraat mestdecreet, geldend	48
Traditioneel Landschap.....	50
Habitatrichtlijngebieden	53
Vogelrichtlijngebieden	54
Jachtgebieden	55
Vlaams voorkeepsrecht van toepassing op het onroerend goed	56
Beschermde stads- en dorpsgezichten	58
Beschermde archeologische sites	60
Beschermde cultuurhistorische landschappen.....	61
Beschermde monumenten	62
Gehelen uit de wetenschappelijke inventaris van het bouwkundig erfgoed	64
Vastgestelde archeologische zones	66
Unesco werelderfgoed - buffers	67
UNESCO werelderfgoed kernzones.....	68
Vastgesteld bouwkundig erfgoed	69
Wetenschappelijke bouwkundig erfgoed - elementen	71
Vastgesteld bouwkundig erfgoed - gehelen	73
Vastgestelde landschapsatlasrelicten.....	75
Vastgesteld landschappelijk erfgoed	76
Wetenschappelijke inventaris landschappelijk erfgoed - elementen.....	77
Overgangszones bij beschermd erfgoed.....	79
Beheersplannen	80
Gebieden geen archeologie - gewestelijk.....	81
Gebieden geen archeologie - gemeentelijk.....	82
Wetenschappelijke archeologische zones	83
Bekrachtigde archeologienota's en nota's	84

Eindverslagen archeologie	85
Erfgoedlandschappen	86
Atlas der Buurtwegen (ca 1840), Vlaanderen	87
Vastgoedprijzen	89

Legend:

Resultaat in map

Resultaat in het perceel

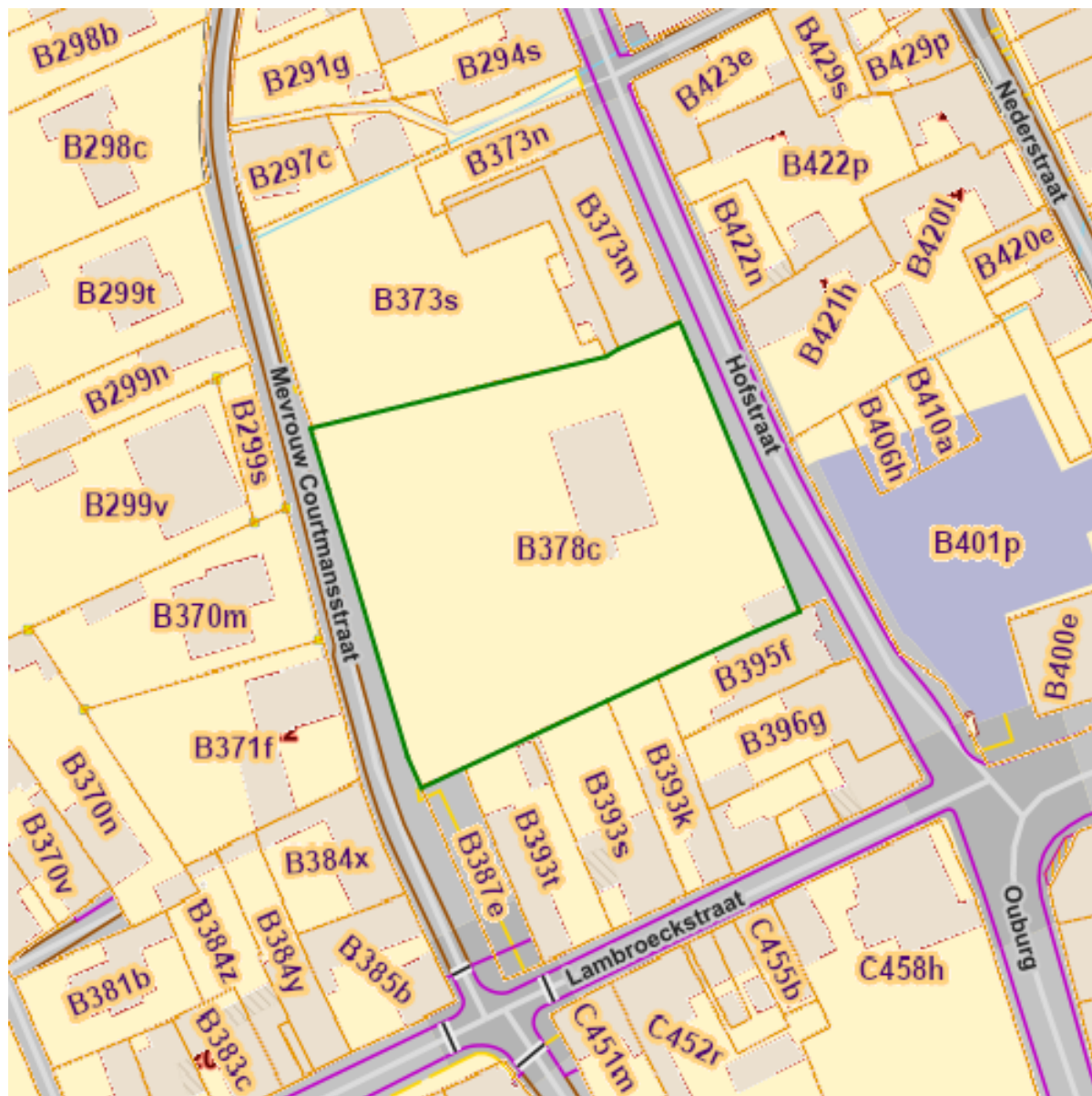
Mobiscore









Register van Herstelvorderingen

Dit perceel staat niet geregistreerd in het register van herstellvorderingen

Kadastraal plan (CadGis)



- Type
-  Building
 -  Structure
 -  Undefined
 -  Property Stones

-  Closed
-  Coverded-opened not on built
-  Coverded-opened on built
-  Underground
-  Closed on built
-  Cadastral Parcels

Naam	Waarde
Editor	Null
EditVersion	Null
Kadastraal planperceel	42016B0378/00C000
Kadastrale sectiecode	42016B
Oppervlakte Patris (m ²)	3533
Type oppervlakte	Graphic
Status	Undefined
Fiscale toestand	7
Laatste aanpassing	22-05-21 09:26:26
Shape	Polygon
Oppervlakte	3577147276 m ²
Omtrek	242583866 m
Naam	Waarde
LocalId	gbg_287639
VersionId	327398
VersionNu	1
BLSLocalId	03-12-07
BLSVersion	00:00:00
EventStart	Geometries taken from Regions
EventEnd	Null
ELSLocalId	Null

ELSversion	Null
Type	BU
Oppervlakte	234579296 m ²
Omtrek	67067297 m

Bronnen




Bekijken op eservices.minfin.fgov.be [Klik hier](#)

Luchtfoto Vlaanderen winter 2022 - kleur



omwrgb22vl

RGB

-  Red: Band_1
-  Green: Band_2
-  Blue: Band_3

Bronnen

Bekijken op Geopunt.be [Klik hier](#)

Gewestplan



lu:lu_gwp_rv_raster



DSI - Gewestplan, vector - Contouren



Naam	Waarde
Naam	origineel gewestplan Dendermonde

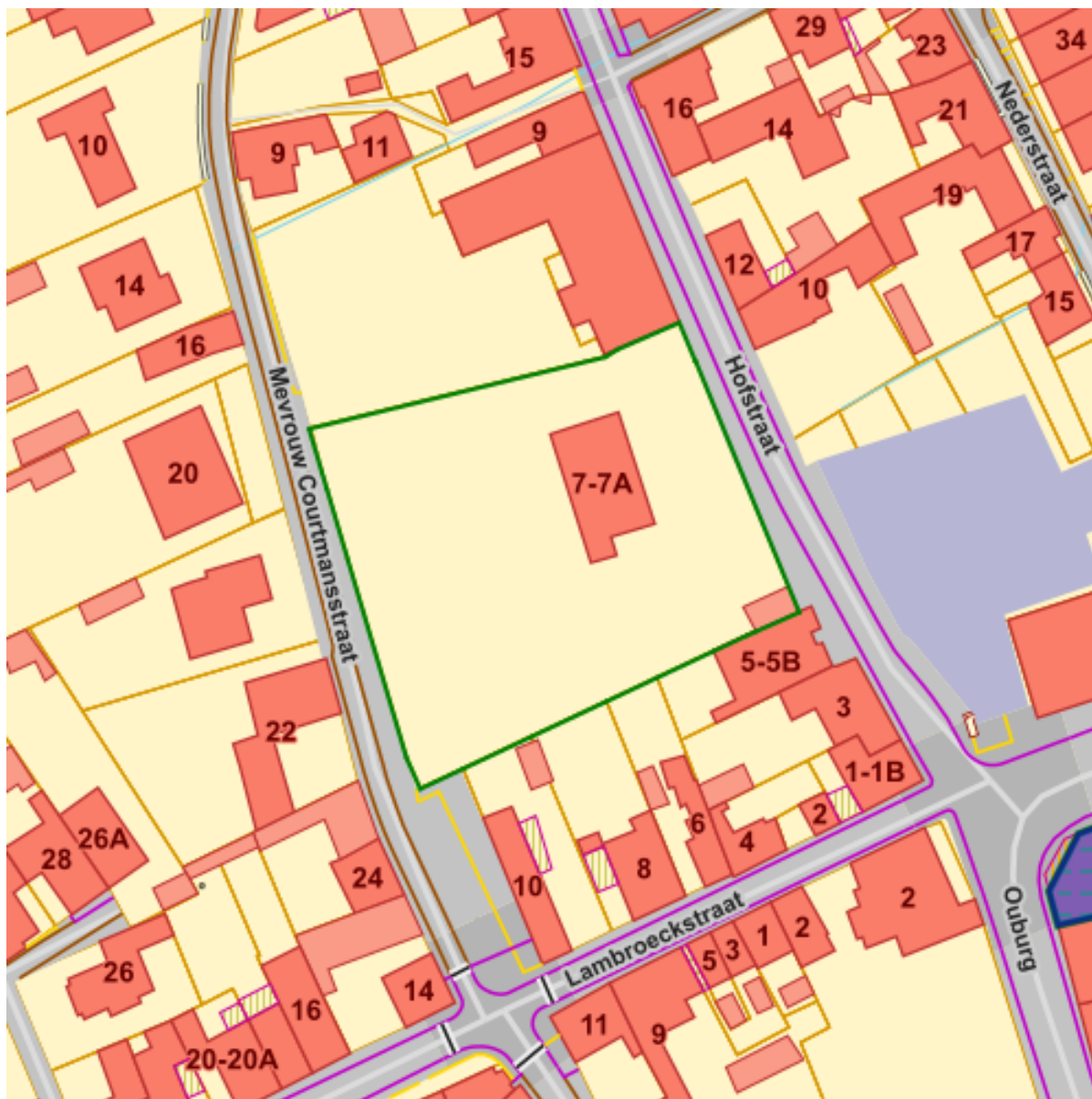
Fase	BG
Het planidentificatienummer van het plan zoals het gekend is bij de bronbeheerder	GWP_02000_222_00010_00001
Omschrijving van de ondergrond waarop het object werd ingetekend.	
Bestands link	https://dsi.omgeving.vlaanderen.be/fiche-detail/f6081a15-c75e-4e93-8344-c9716ba7acf5
De datum horende bij de betreffende fase.	1978-11-07
De datum van het verschijnen van het plan in het Belgisch Staatsblad horende bij de betreffende fase.	1978-11-21
Herinterpretatie	Nee
Naam	Waarde
Naam	woongebieden
Link	https://download.dsi.omgeving.vlaanderen.be/be.vl.omg.dsi.stukonderdeel.GWP_02000_222_00010_00001.BG.1.Dossierstuk.SV.1#page=1

Bronnen

Bekijken op Geopunt.be [Klik hier](#)

Mercator Publieke View Service [Klik hier](#)

PFAS



Middelpunten no regret zones



Actuele no regret zones (PFAS)



opgeheven



preventief ingesteld



locatiespecifiek vastgesteld



overruled

Profielen (PFAS)

- boring
- peilbuis
- waterbodestaal
- staal

Inventaris brandweer(oefen)terreinen en incidenten (PFAS)

- Geen verkennend bodemonderzoek beschikbaar (geen VBO)
- Niet-PFAS-verdachte locatie
- Verkennend bodemonderzoek beschikbaar (VBO)

Bronnen

Bekijken op Geopunt.be [Klik hier](#)

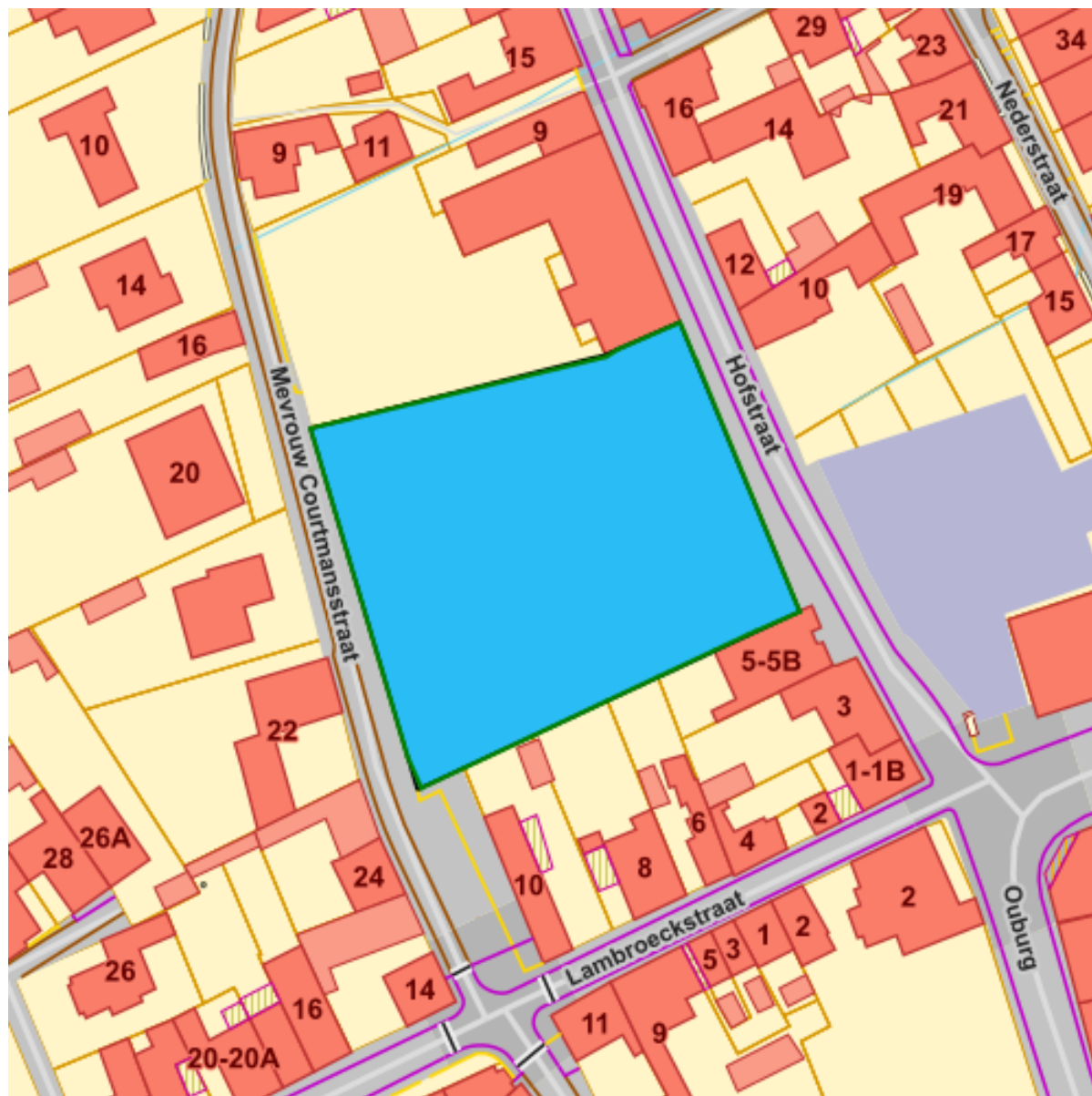
INSPIRE Raadpleegdienst Databank Ondergrond Vlaanderen [Klik hier](#)

INSPIRE Raadpleegdienst Databank Ondergrond Vlaanderen [Klik hier](#)

INSPIRE Raadpleegdienst Databank Ondergrond Vlaanderen [Klik hier](#)

INSPIRE Raadpleegdienst Databank Ondergrond Vlaanderen [Klik hier](#)

OVAM Bodemonderzoeken en sanering



Dossierinfo

- Sitebesluit
- Oriënterend bodemonderzoek
- Beschrijvend bodemonderzoek
- Bodemsaneringsproject
- Eindevaluatieonderzoek

Naam	Waarde
------	--------





fid	dossierinfo.fid--54ff1ed3_18c356601d0_-61e
Naam	Waarde

Bronnen
Bekijken op Geopunt.be Klik hier
Openbare Vlaamse Afvalstoffenmaatschappij (OVAM) Klik hier

OVAM-Schadegevallen en meldingen



Schadeinfo

-  Evaluatierapport schadegeval
-  Vaststelling schadegeval
-  Melding schadegeval
-  Melding bodemverontreiniging

Naam

Waarde

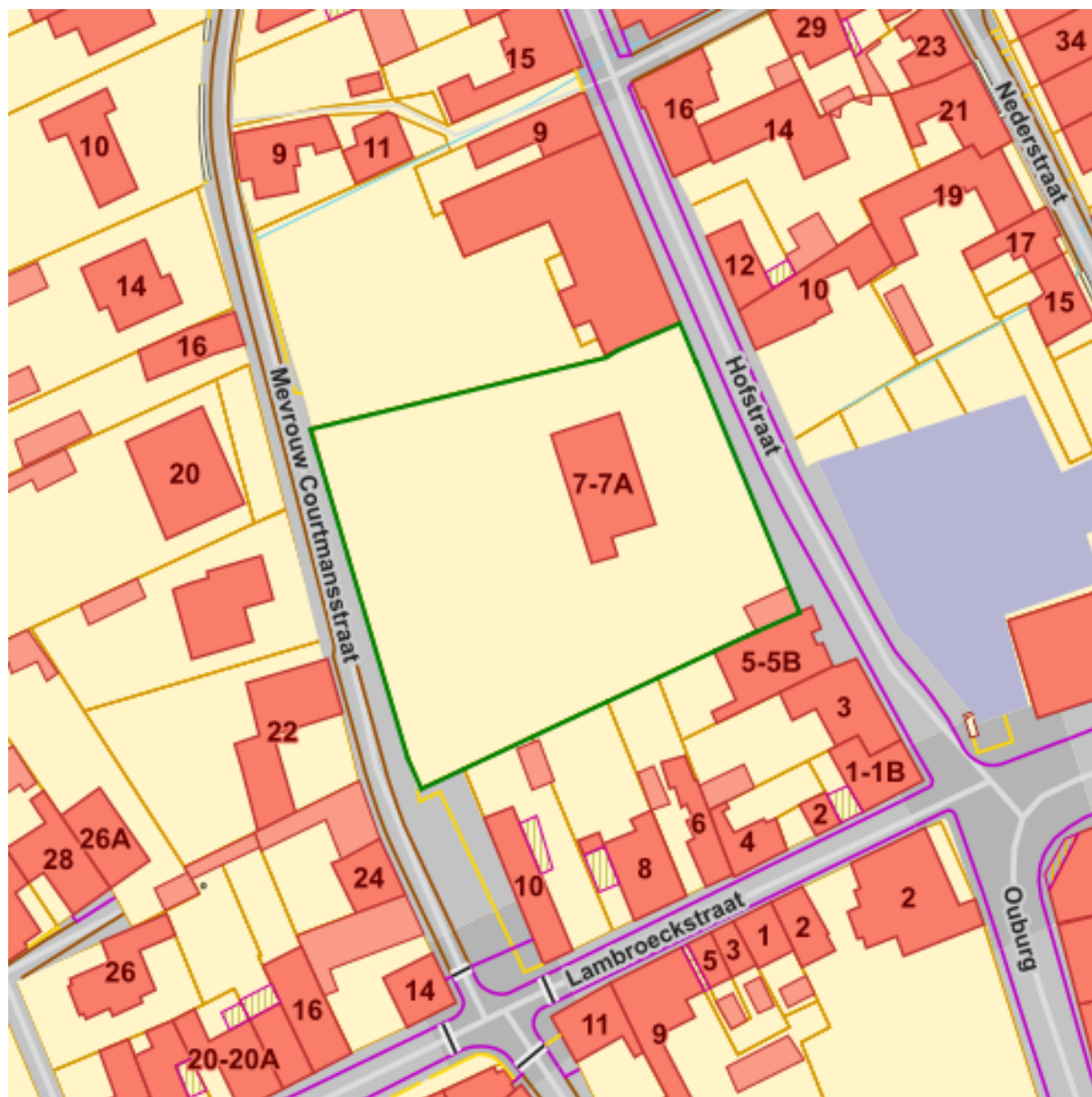
srsName	http://www.opengis.net/gml/srs/epsg.xml#3812
decimal	.
cs	,
ts	
fid	schadeinfo.fid--54ff1ed3_18c356601d0_-619
srsName	EPSG:3812
Naam	Waarde
fid	schadeinfo.fid--54ff1ed3_18c356601d0_-616
fid	schadeinfo.fid--54ff1ed3_18c356601d0_-613
fid	schadeinfo.fid--54ff1ed3_18c356601d0_-610

Bronnen

Bekijken op Geopunt.be [Klik hier](#)

Openbare Vlaamse Afvalstoffenmaatschappij (OVAM) [Klik hier](#)

Vlaamse inventaris van ongeschikte en onbewoonbare woningen

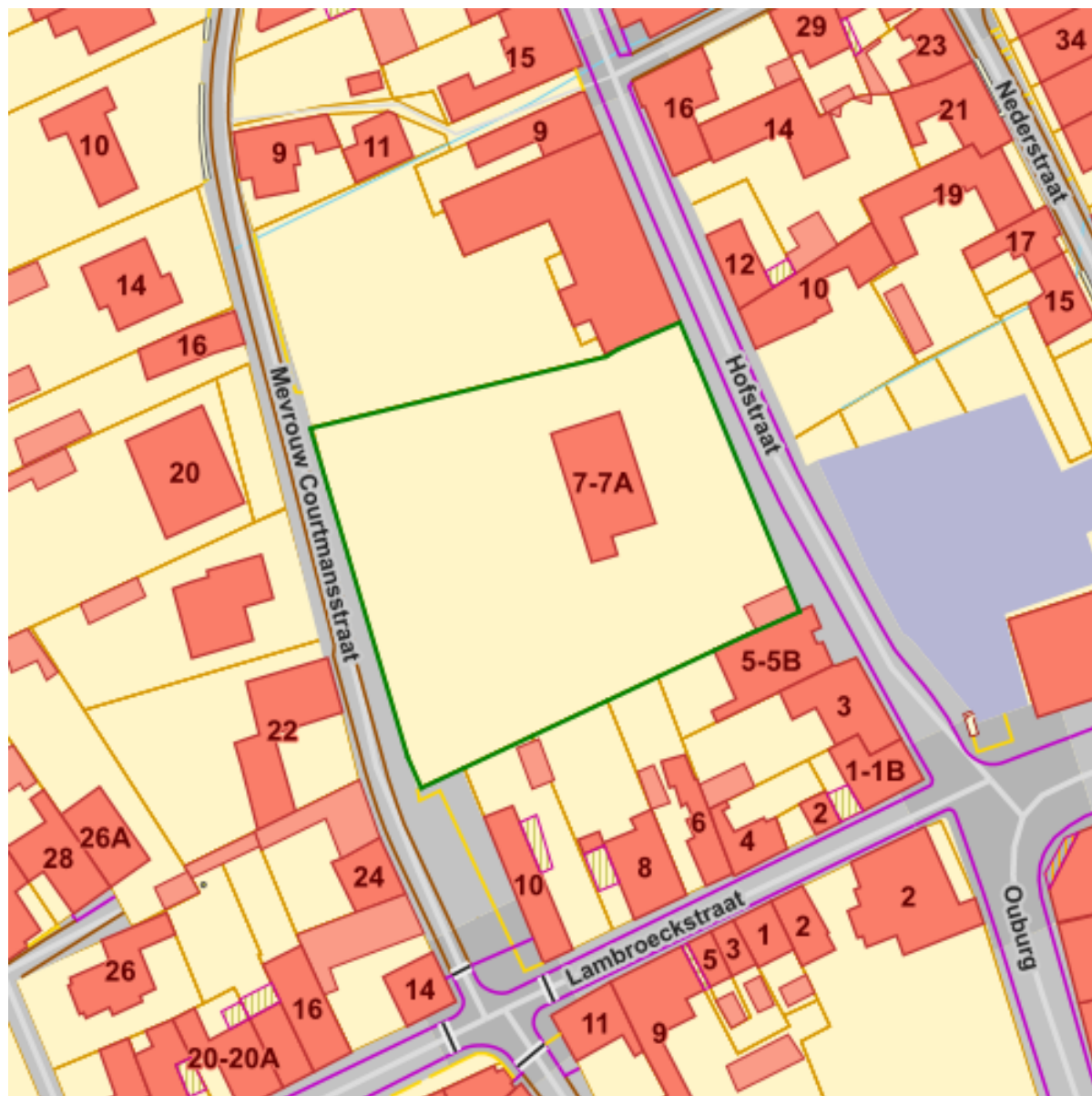


Bronnen

Bekijken op Geopunt.be [Klik hier](#)

Wonen in Vlaanderen [Klik hier](#)

Woningen met een conformiteitsattest

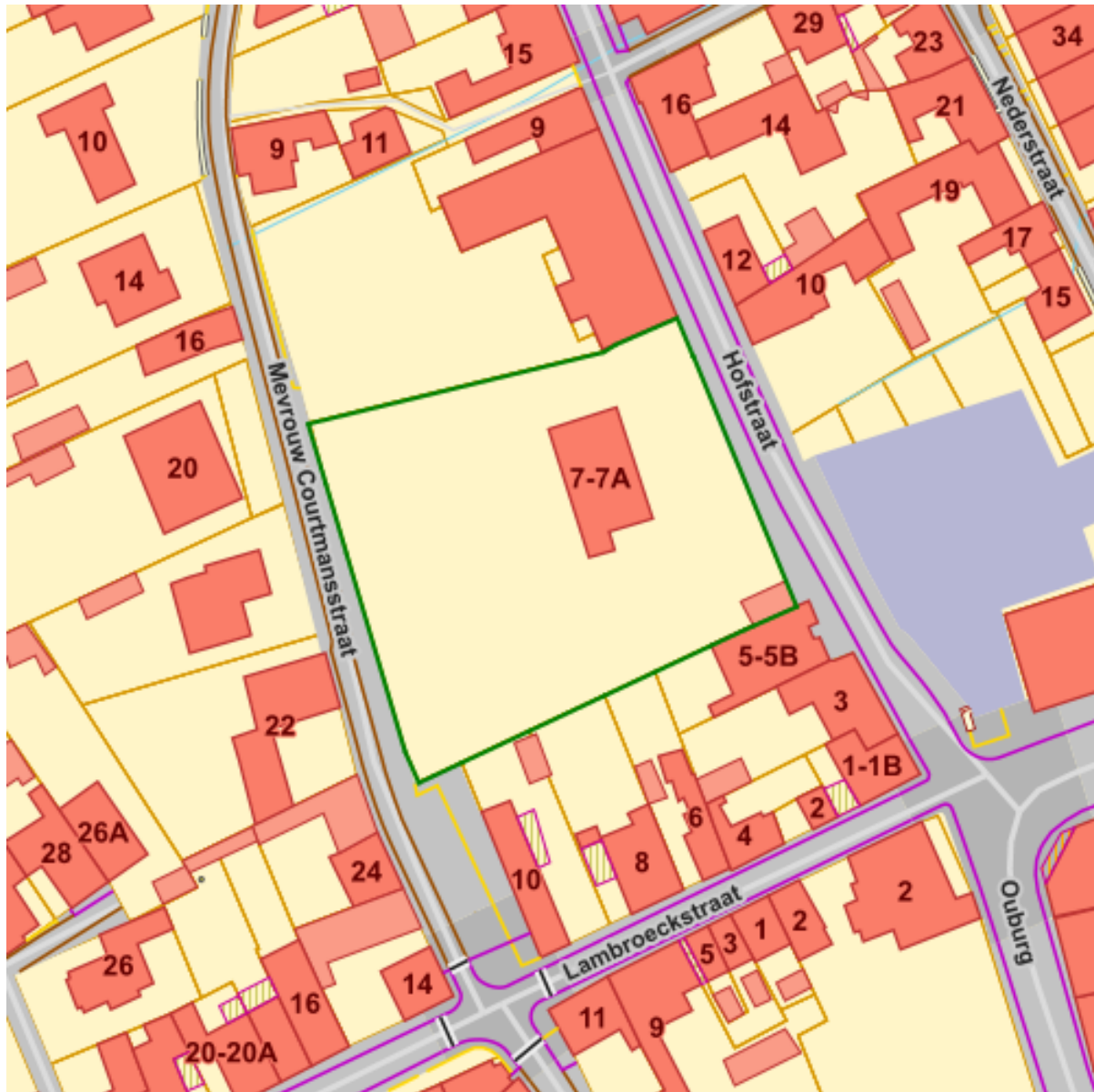


Bronnen

Bekijken op Geopunt.be [Klik hier](#)









Wonen in Vlaanderen [Klik hier](#)

Boskartering 1990



Boskartering 1990

Categorie

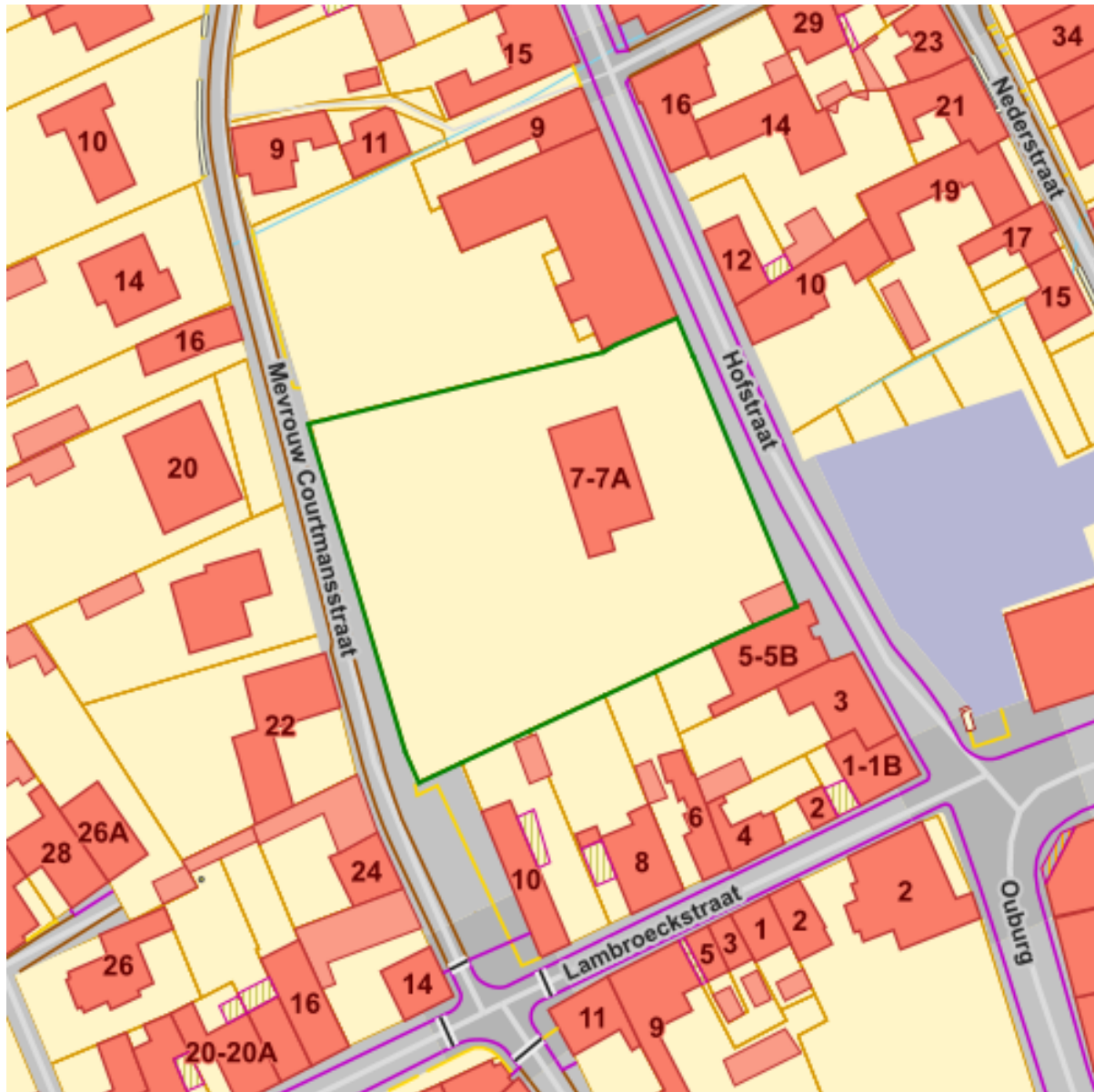
-  Loofhout
-  Gemengd loofhout (20 - 50% bijmenging naaldhout)
-  Gemengd naaldhout (20 - 50% bijmenging loofhout)
-  Naaldhout
-  Heide
-  Te herbebossen oppervlakte
-  Niet beboste oppervlakte van het bosdomein
-  Vijvers binnen het bosdomein

Bronnen

Bekijken op Geopunt.be [Klik hier](#)









WMS Agentschap voor Natuur en Bos [Klik hier](#)

Bosreferentielag 2000



Bosreferentiaag 2000

Categorie

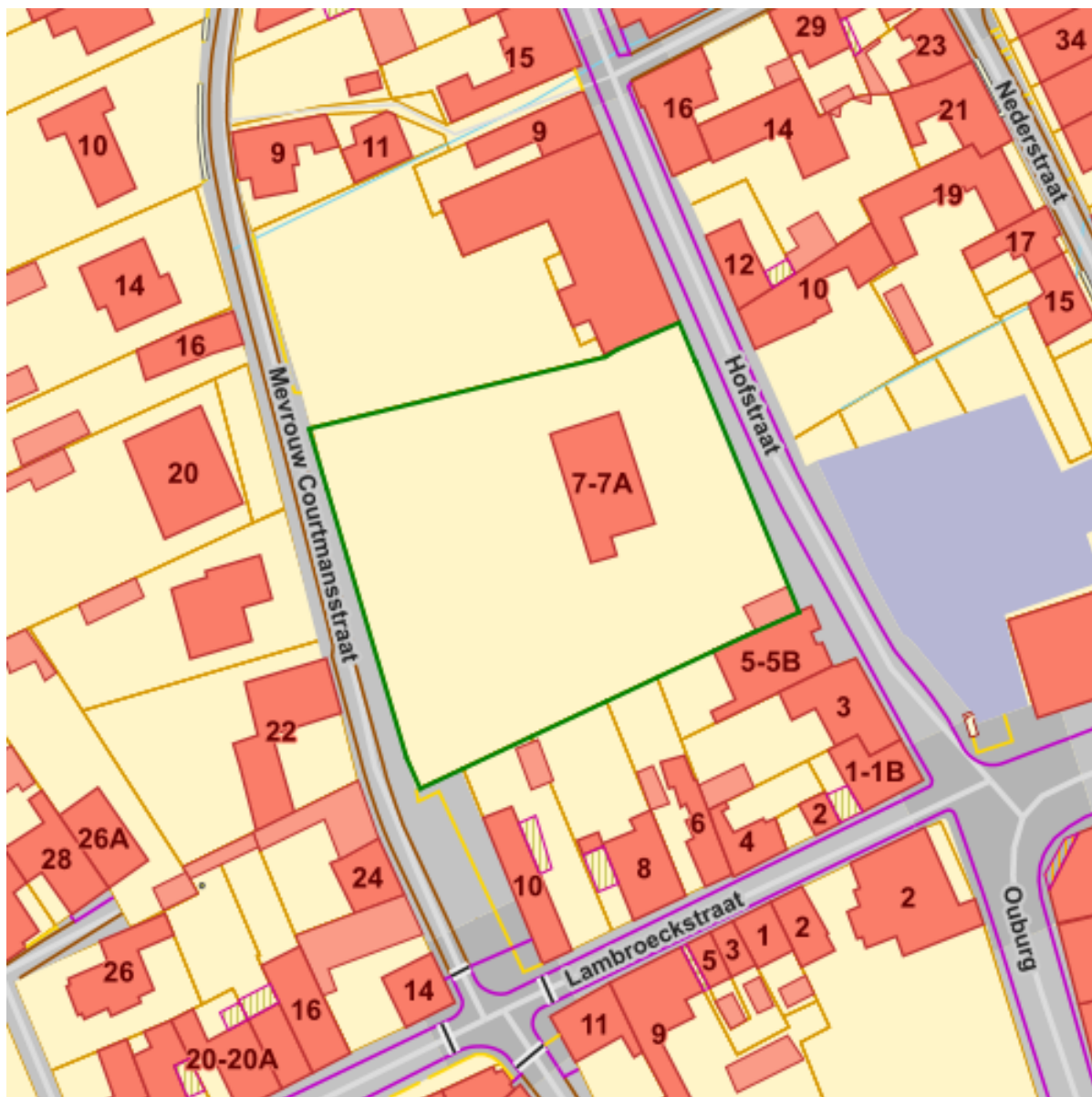
-  Loofhout
-  Gemengd loofhout (20 - 50% bijmenging naaldhout)
-  Gemengd naaldhout (20 - 50% bijmenging loofhout)
-  Naaldhout
-  Heide
-  Te herbebossen oppervlakte
-  Niet beboste oppervlakte van het bosdomein
-  Vijvers binnen het bosdomein

Bronnen

Bekijken op Geopunt.be [Klik hier](#)

WMS Agentschap voor Natuur en Bos [Klik hier](#)

Digitale boswijzer Vlaanderen 2021



Boswijz21

Geen bos

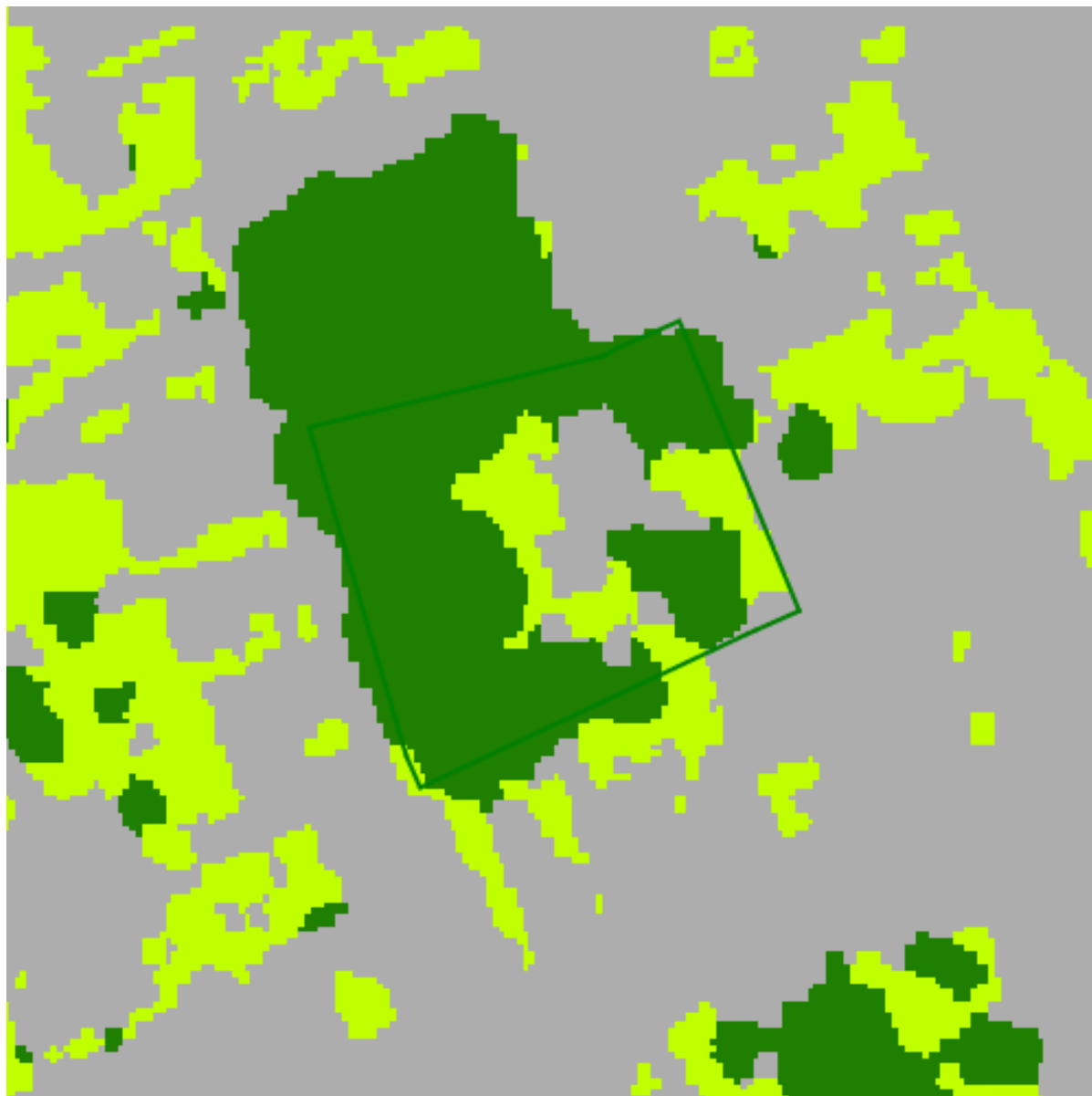
 Bos

Naam	Waarde
Count	119769428
Omschrijving	Geen bos

Definitie	Bodembedekking die niet aan de definitie van 'Bos' voldoet
------------------	--

Bronnen
Bekijken op Geopunt.be Klik hier
WMS Agentschap voor Natuur en Bos Klik hier

Groenkaart Vlaanderen 2021



Naam	Waarde
Kleur	1
Omschrijving	Hoog groen
Definitie	Begroeiing hoger dan 3m
Naam	Waarde
Kleur	2

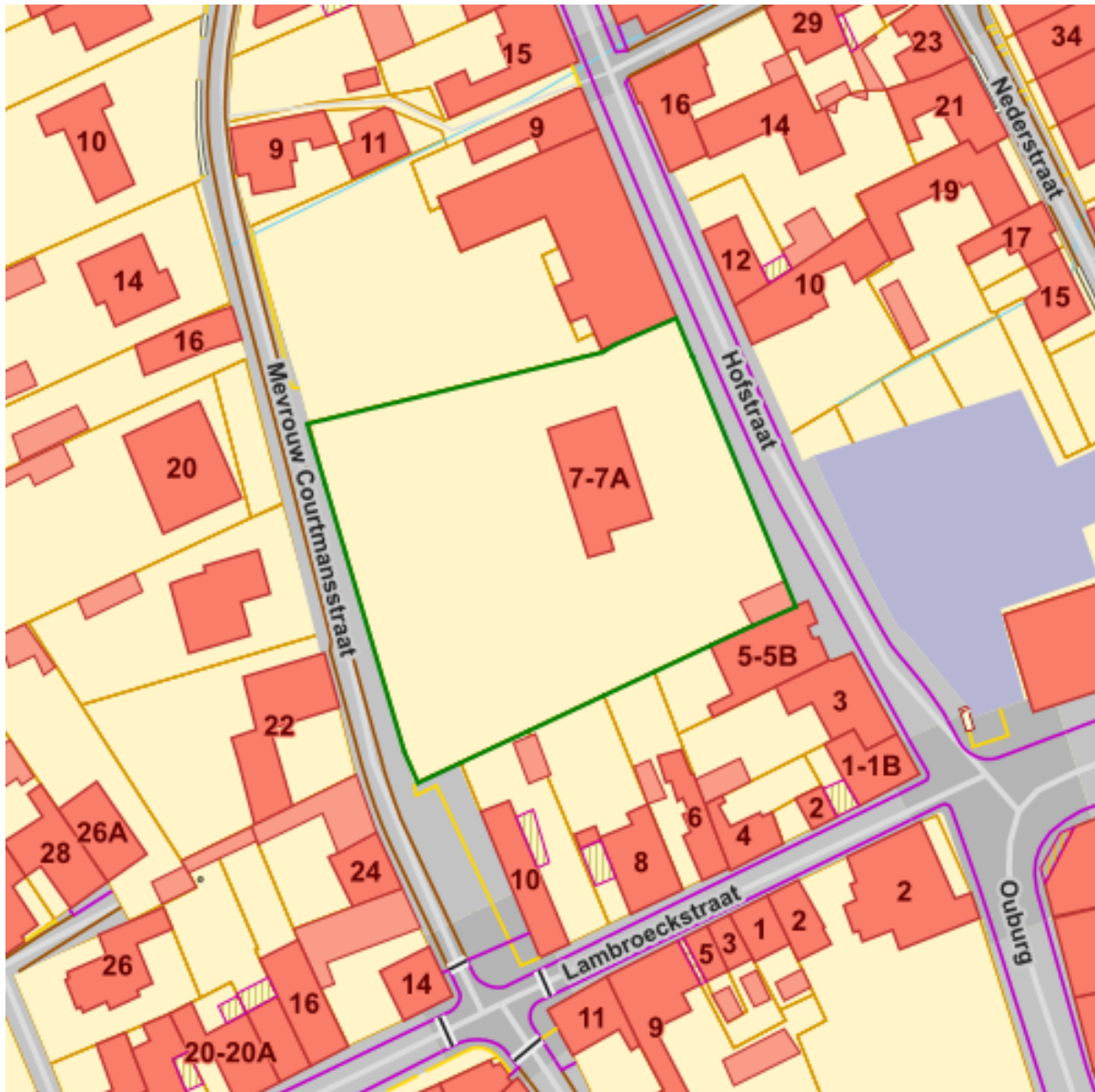
Omschrijving	Laag groen
Definitie	Begroeiing Lager dan 3m, niet in landbouwgebruik

Bronnen

Bekijken op Geopunt.be [Klik hier](#)

WMS Agentschap voor Natuur en Bos [Klik hier](#)

Natuurbeheerplannen



ps_nbhp

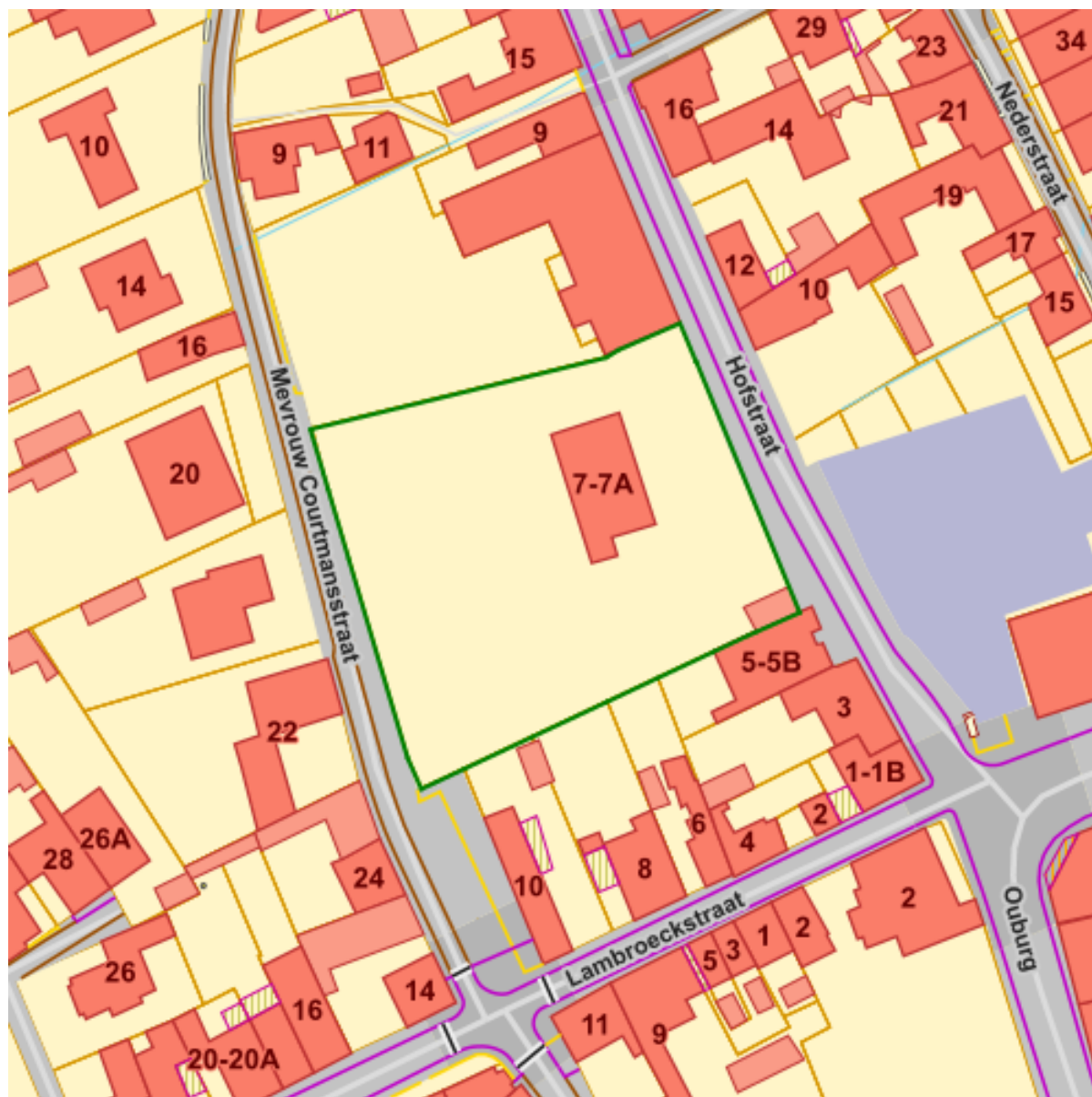
- Erfgoedbeheerplan
- Natuurbeheerplan Type 1
- Natuurbeheerplan Type 2
- Natuurbeheerplan Type 3
- Natuurbeheerplan Type 4
- Andere beheerplannen
- Harmonisch Park- en Groenbeheerplan
- Beperkt Bosbeheerplan
- Uitgebreid Bosbeheerplan
- Beheerplan Militair domein
- Vlaams Natuurreservaat
- Erkend Natuurreservaat
- Aangewezen Bosreservaat
- Erkend Bosreservaat

Bronnen

Bekijken op Geopunt.be [Klik hier](#)


Mercator Publieke View Service [Klik hier](#)

Watertoets: Overstromingsgevoelige gebieden vanuit zee 2023



A - Geen overstroming gemodelleerd

 B - Kleine kans op overstromingen onder klimaatverandering

 C - Kleine kans op overstromingen

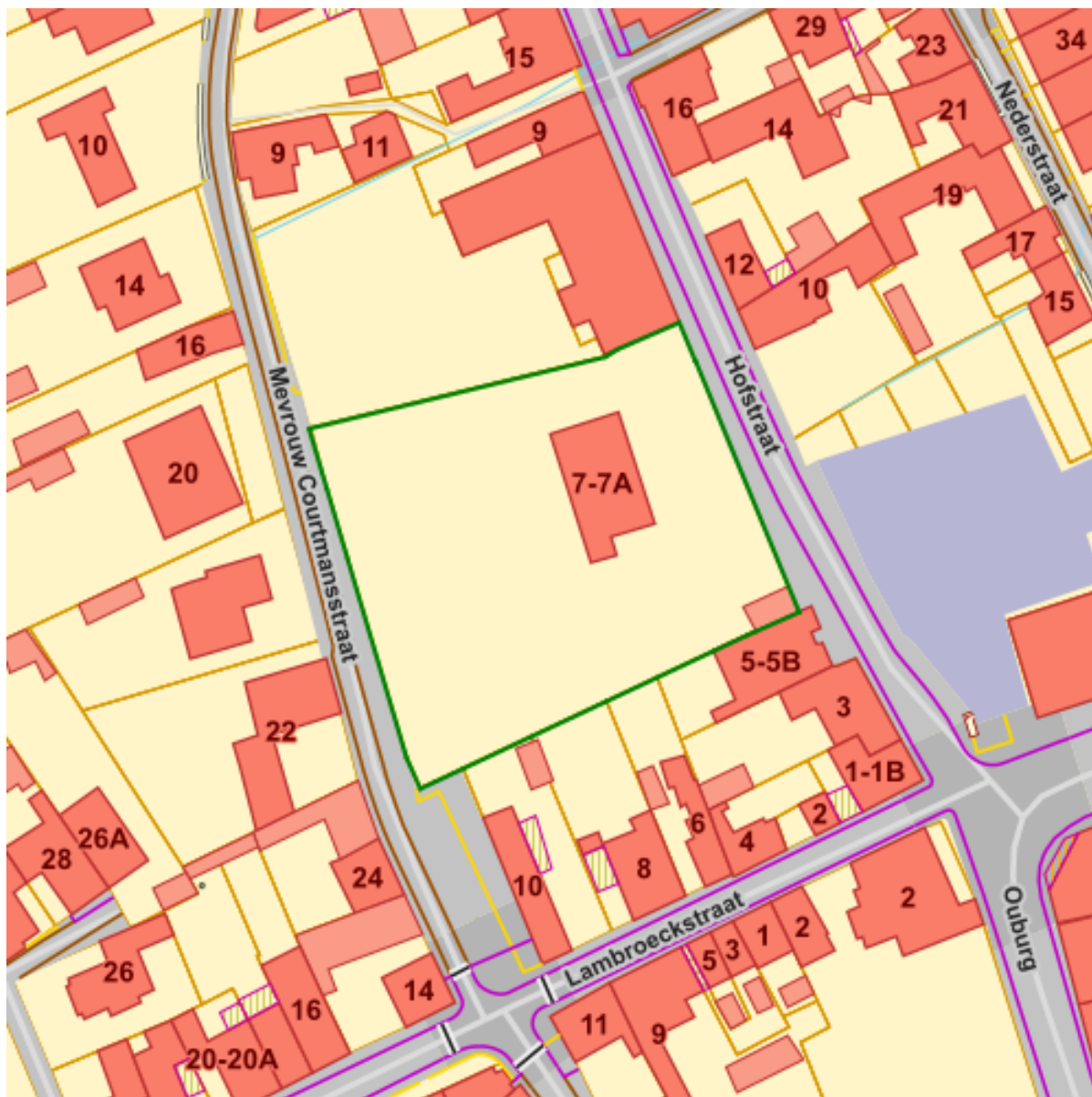
 D - Middelgrote kans op overstromingen

Bronnen

Bekijken op Geopunt.be [Klik hier](#)


Vlaamse Milieumaatschappij - afdeling Operationeel Waterbeheer [Klik hier](#)

Watertoets: Overstromingsgevoelige gebieden fluviaal 2023



A - Geen overstroming gemodelleerd

 B - Kleine kans op overstromingen onder klimaatverandering

 C - Kleine kans op overstromingen

 D - Middelgrote kans op overstromingen

Bronnen

Bekijken op Geopunt.be [Klik hier](#)


Vlaamse Milieumaatschappij - afdeling Operationeel Waterbeheer [Klik hier](#)

Watertoets: Overstromingsgevoelige gebieden pluviaal 2023



A - Geen overstroming gemodelleerd

 B - Kleine kans op overstromingen onder klimaatverandering

 C - Kleine kans op overstromingen

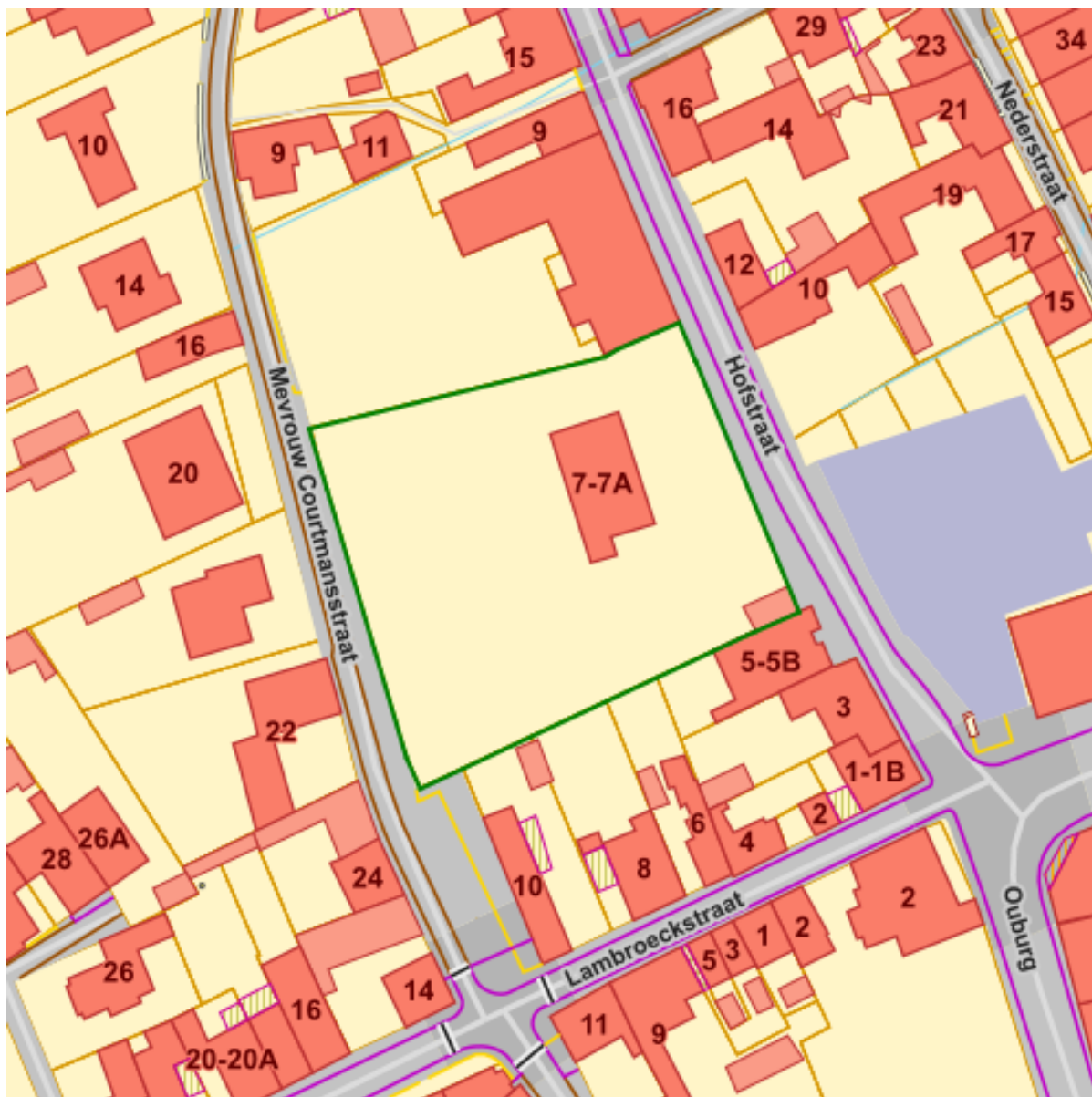
 D - Middelgrote kans op overstromingen

Bronnen



Bekijken op Geopunt.be [Klik hier](#)

Vlaamse Milieumaatschappij - afdeling Operationeel Waterbeheer [Klik hier](#)

Overstromingsgebieden en oeverzones Integraal Waterbeleid



RVV Oeverzones en Overstromingsgebieden Integraal Waterbeleid

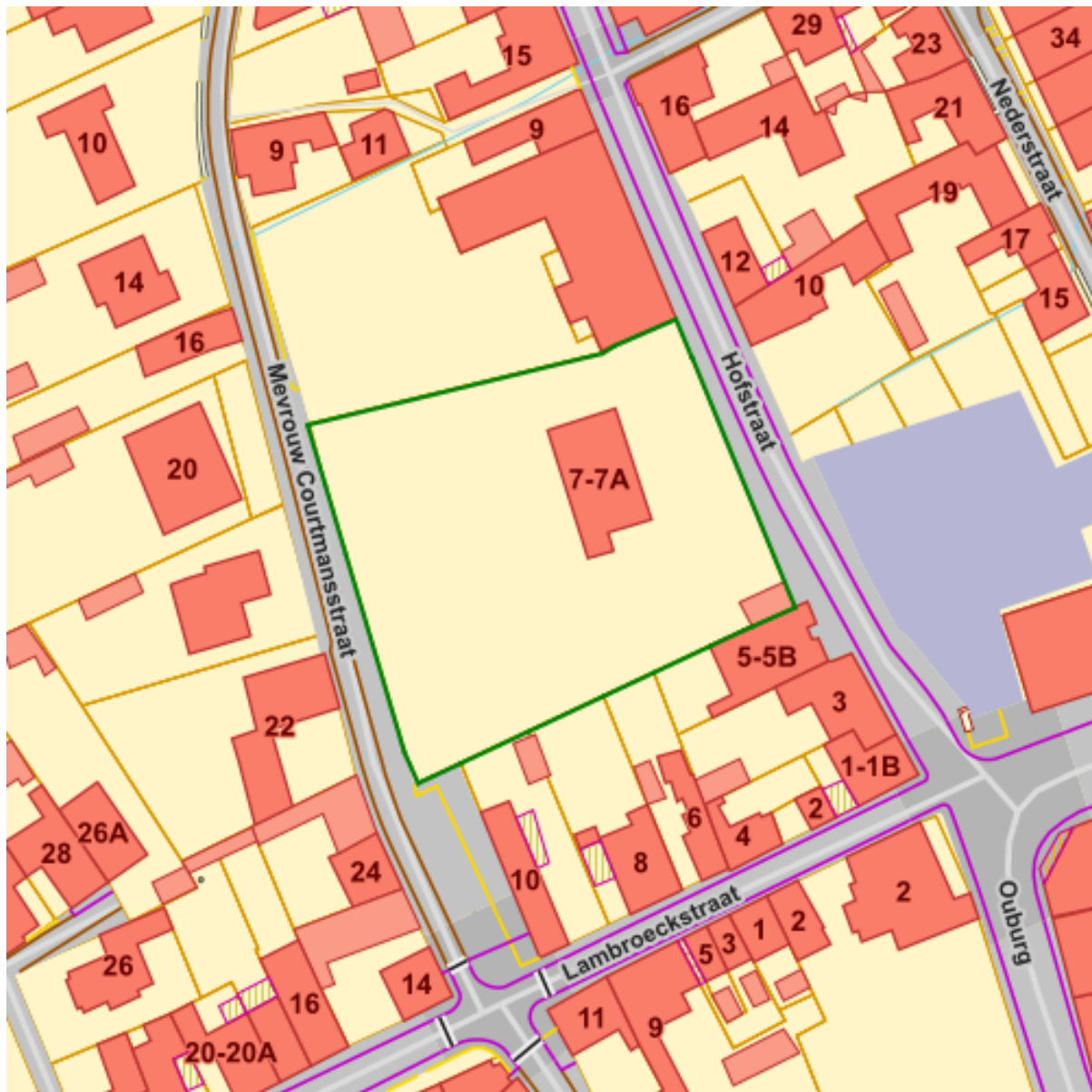
-  IWB Oeverzone
-  IWB Overstromingsgebied

Bronnen

Bekijken op Geopunt.be [Klik hier](#)

WMS RVV Afbakeningen [Klik hier](#)

Risicozones voor overstromingen



- risicozone
- nieuwe risicozone
 - bevestigde risicozone
 - geen risico meer
 - bevestigde risicozones
 - nieuwe risicozones

Bronnen

Bekijken op Geopunt.be [Klik hier](#)

Vlaamse Milieumaatschappij - afdeling Operationeel Waterbeheer [Klik hier](#)

Recent overstromde gebieden



Vlak behorende tot 1 overstroming in de periode 1988-'versiedatum'

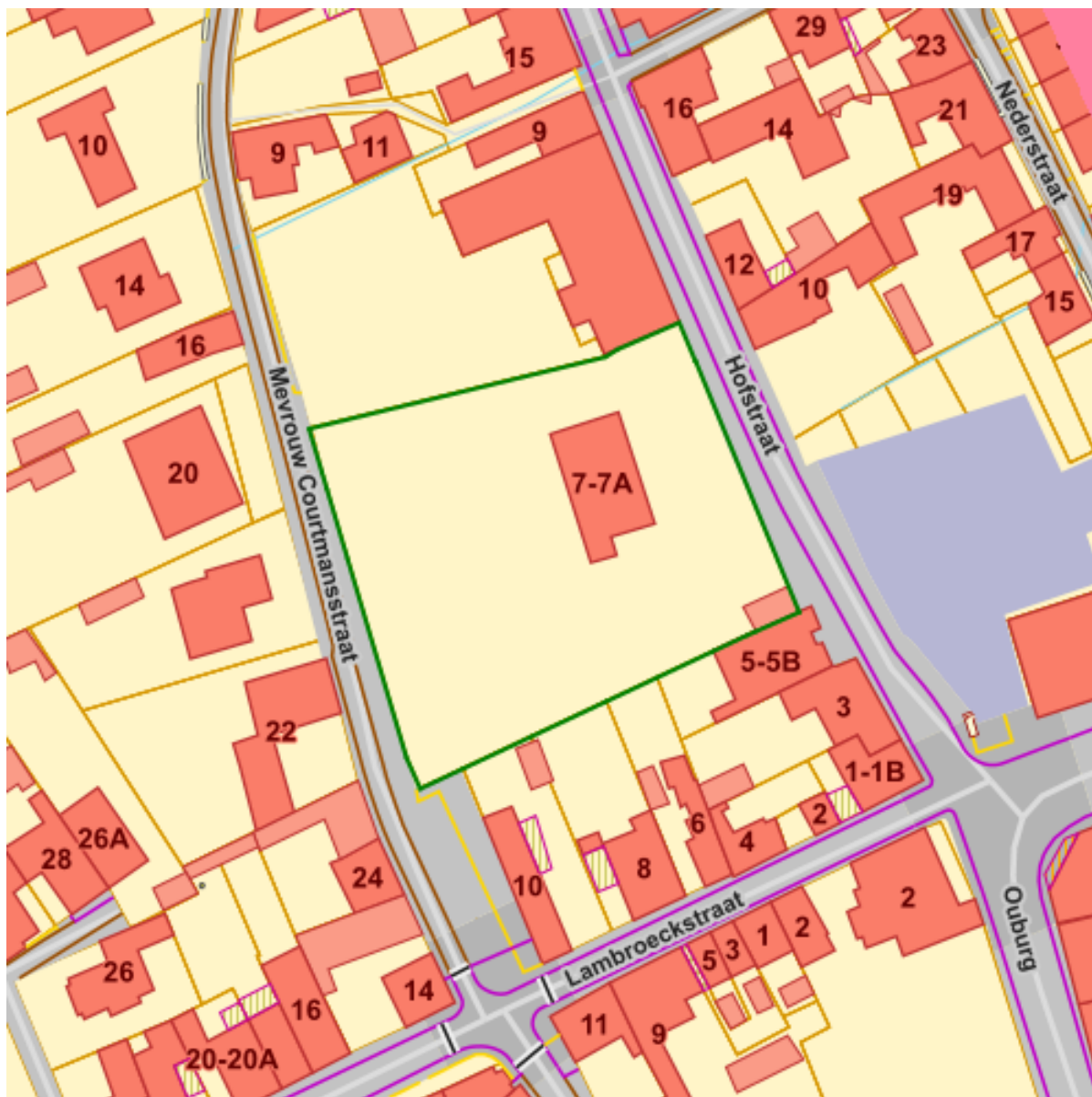
 Recent overstromd gebied

Bronnen

Bekijken op Geopunt.be [Klik hier](#)

WMS Vlaamse Milieumaatschappij [Klik hier](#)

Van nature overstroombare gebieden



Van nature overstroombare gebieden

- Waterloop
- Waterloop/Modder
- Afstromend water
- Rivier
- Zee

Naam

Waarde

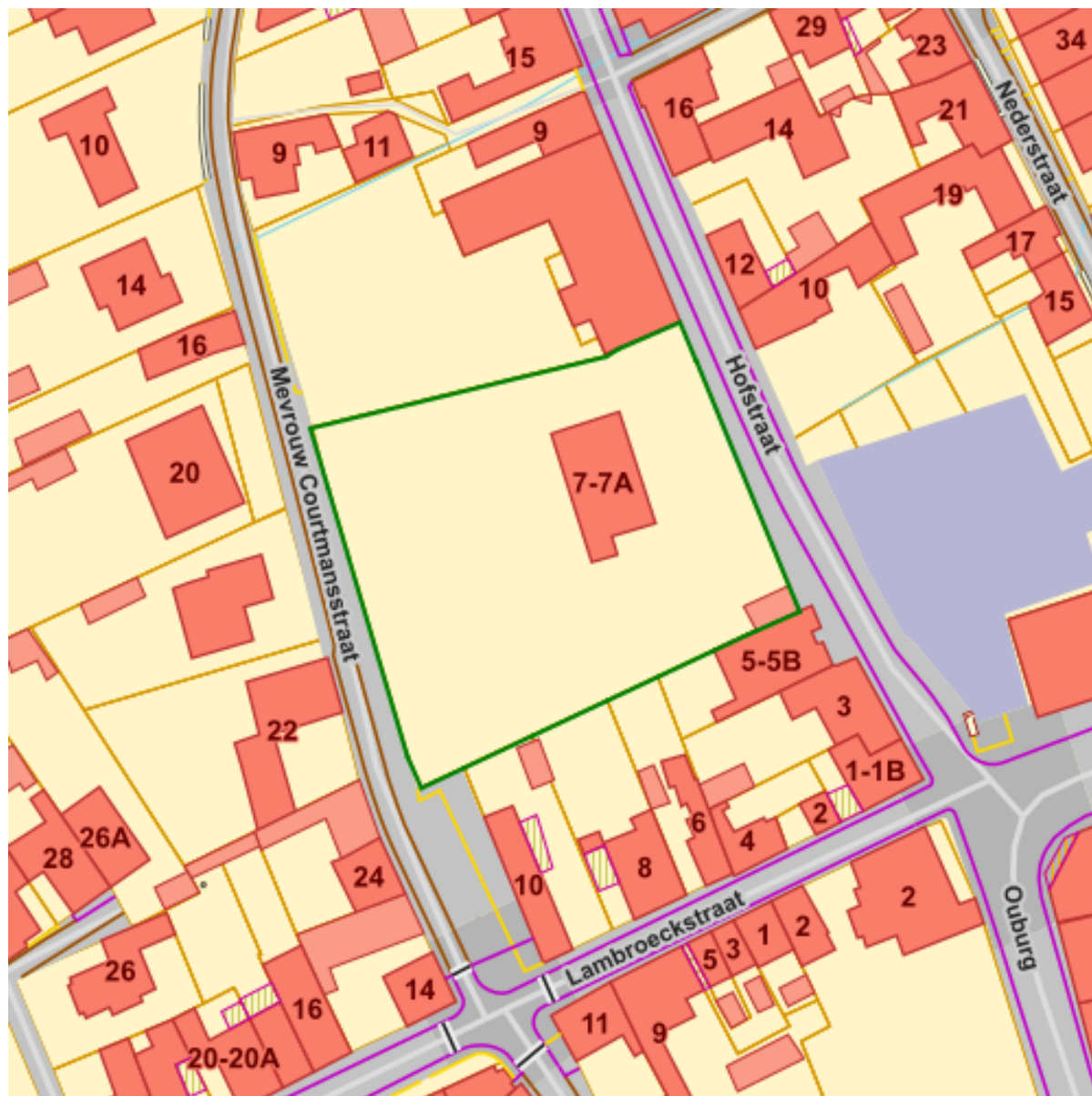
Omschrijving	Van natuure niet overstroombaar
SOURCE	M
LBLSOURCE	Expertise/interpretatie
VERSION	5/12/2000
Naam	Denderbekken
Stroomgebied	Schelde
OPPERVLAKTE	97671.61187
Lengte	2477.563389

Bronnen




Bekijken op Geopunt.be [Klik hier](#)

WMS Vlaamse Milieumaatschappij [Klik hier](#)

Gebieden van het VEN en het IVON



VEN en IVON gebieden

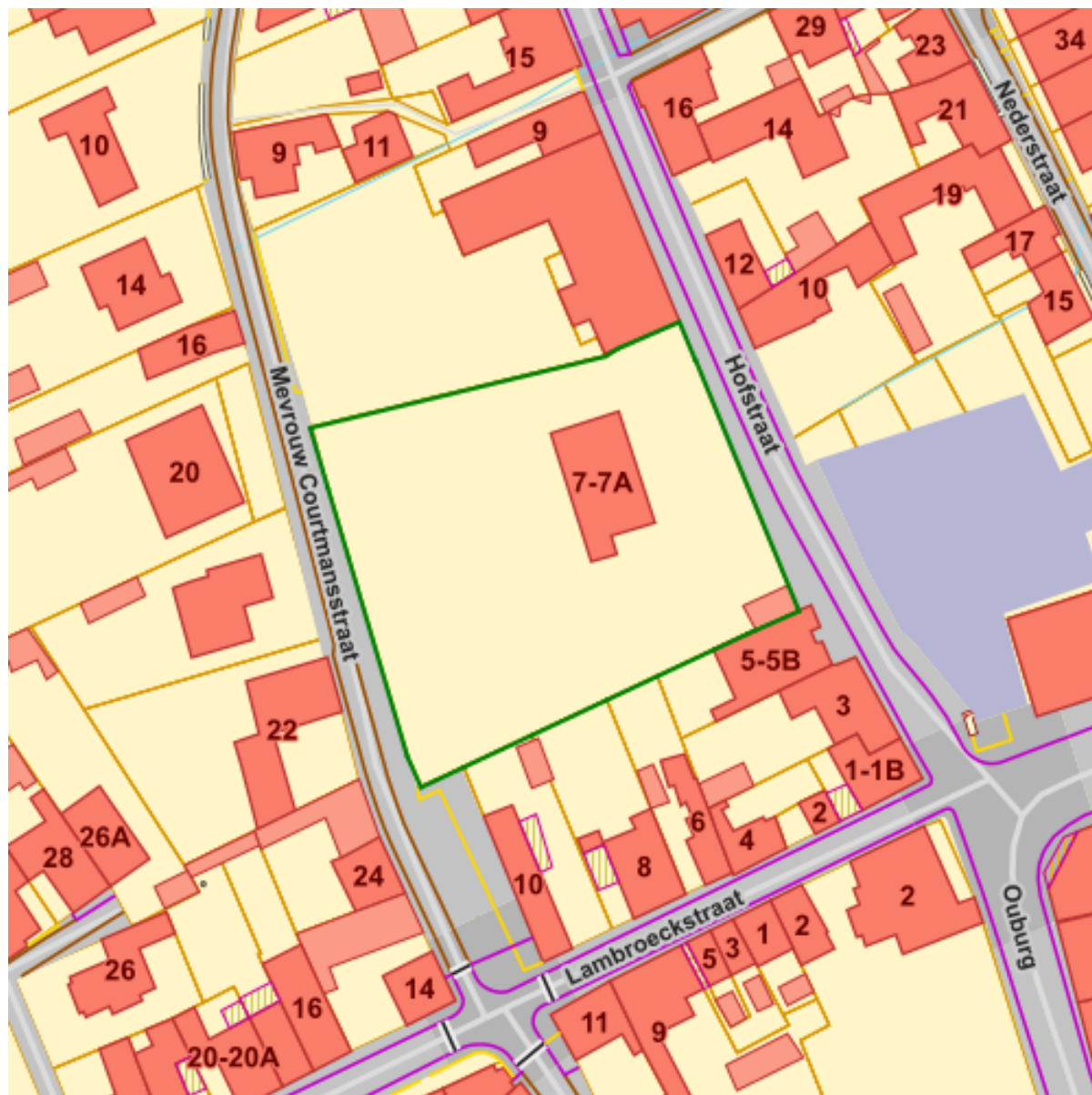
-  Grote Eenheid Natuur
-  Grote Eenheid Natuur in ontwikkeling
-  Natuurverwevingsgebied

Bronnen



Bekijken op Geopunt.be [Klik hier](#)

Mercator Publieke View Service [Klik hier](#)

Signaalgebieden



Categorie

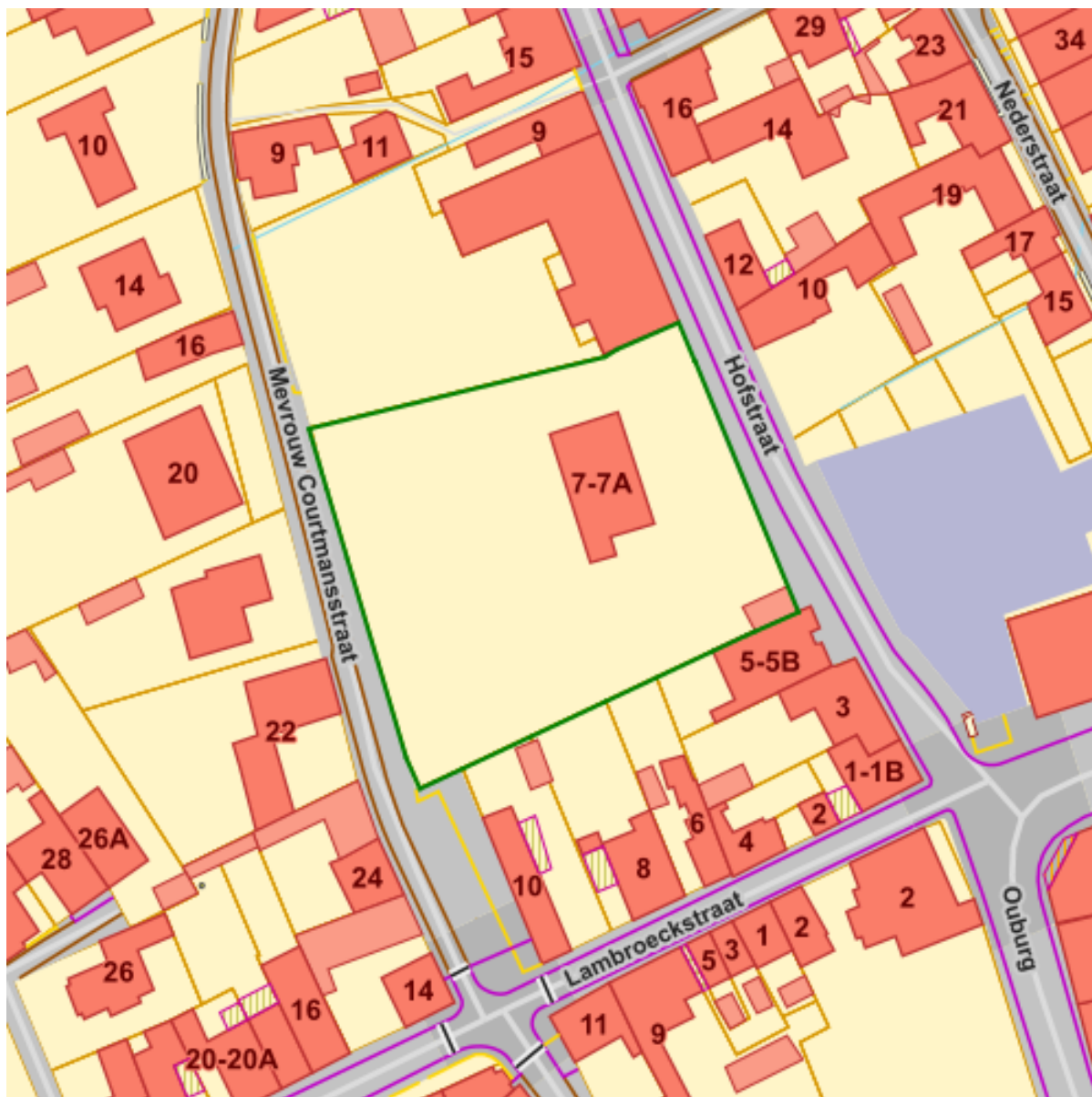
-  Bouwvrije opgave
-  Verscherpte watertoets

Bronnen

Bekijken op Geopunt.be [Klik hier](#)

Vlaamse Milieumaatschappij [Klik hier](#)

Grenzen van polders



Polders en Wateringen

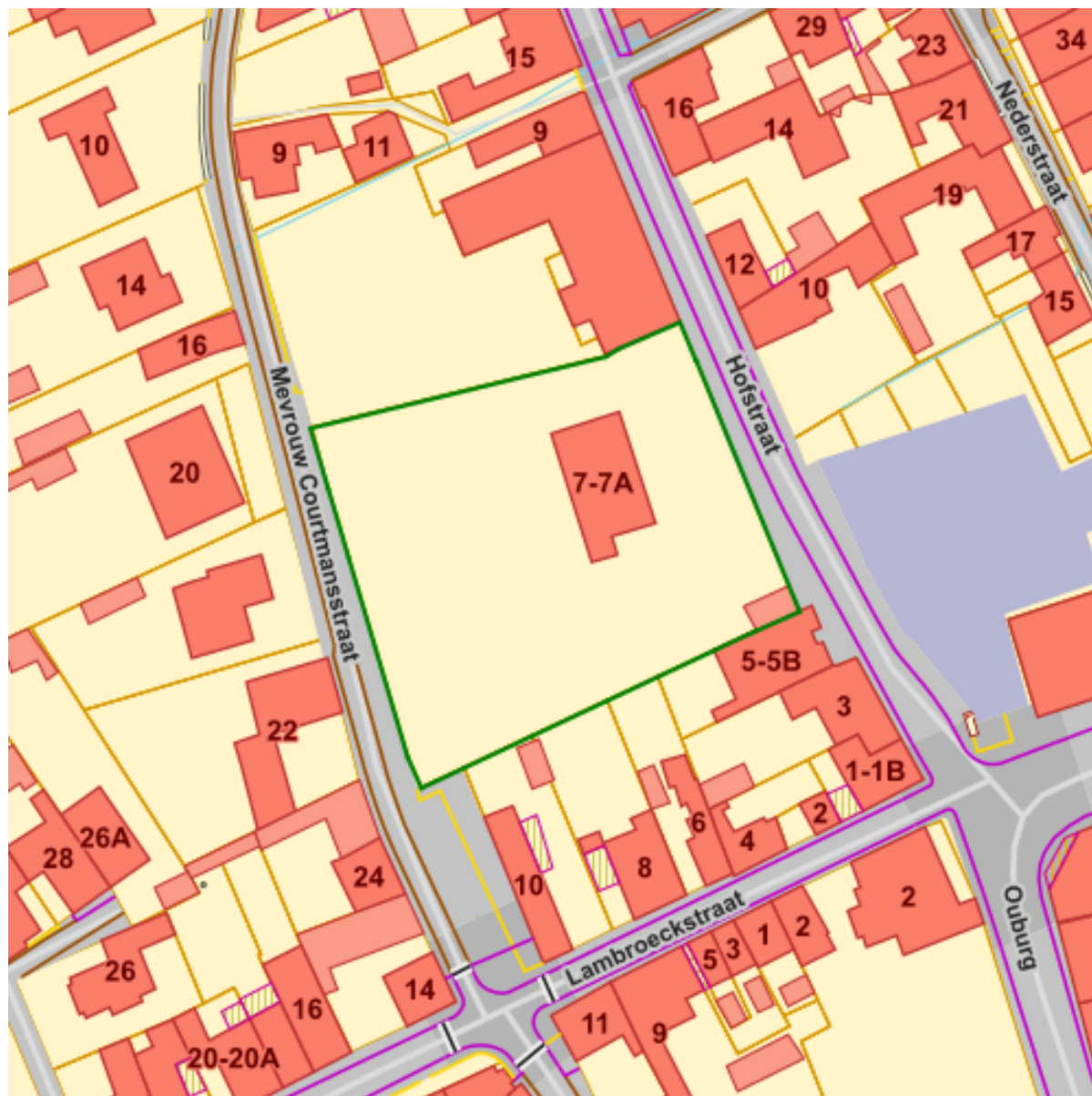
 Polder

Bronnen


Bekijken op Geopunt.be [Klik hier](#)

WMS Vlaamse Milieumaatschappij [Klik hier](#)

Grenzen van wateringen



Wateringen

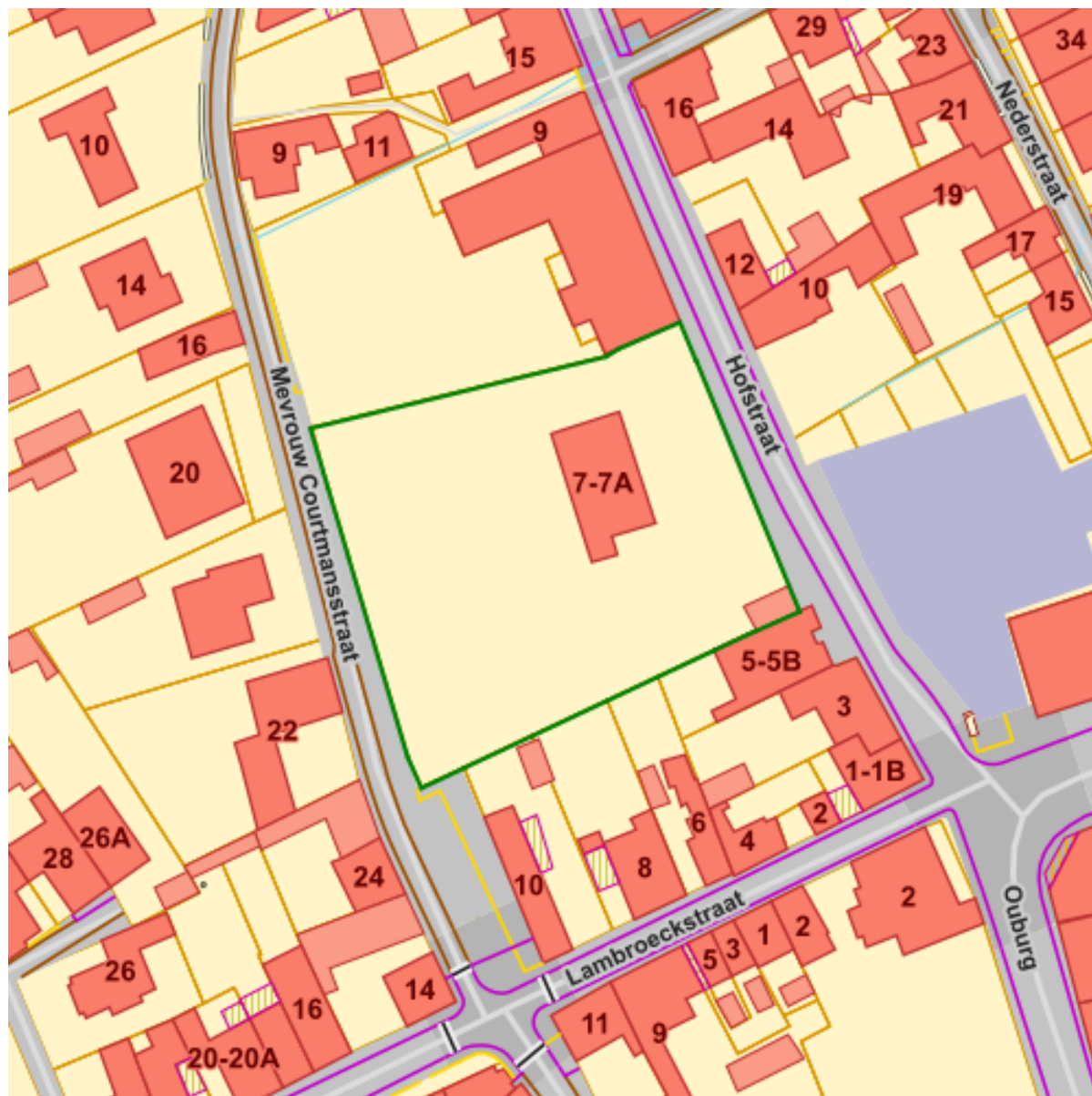
 Watering

Bronnen

Bekijken op Geopunt.be [Klik hier](#)

WMS Vlaamse Milieumaatschappij [Klik hier](#)

Grondwaterwingsgebieden en beschermingszones




Bronnen

Bekijken op Geopunt.be [Klik hier](#)

INSPIRE Raadpleegdienst Databank Ondergrond Vlaanderen [Klik hier](#)

Gebiedstypes nitraat mestdecreet, geldend



Naam	Waarde
AZCODE	A0_VL08_71
AZNAAM	Afstroomzone van DENDER V
GTCODE	0
GTOMSCH	Gebiedstype 0
Lengte	101307.107457


Naam	Waarde
------	--------

Bronnen

Bekijken op Geopunt.be [Klik hier](#)

WMS Vlaamse Landmaatschappij [Klik hier](#)

Traditioneel Landschap



Traditionele landschappen

Streek

	Stedelijke gebieden en havengebieden
	Kust
	Kustpolders
	Scheldepolders
	Zandstreek binnen de Vlaamse Vallei
	Zandstreek buiten de Vlaamse Vallei
	Zandleem- en leemstreek
	Noorderkempen
	Centrale Kempen
	Zuiderkempen
	Kempens Plateau
	Maasland
	Hageland
	Vochtig Haspengouw
	Droog Haspengouw
	Brabantse Leemstreek
	Land van Herve
	Scheldebekken met getijden
	Scheldebekken zonder getijden
	Netebekken
	Dijle-Gete-Demeras
	Kustbekken met IJzer
	Maasbekken

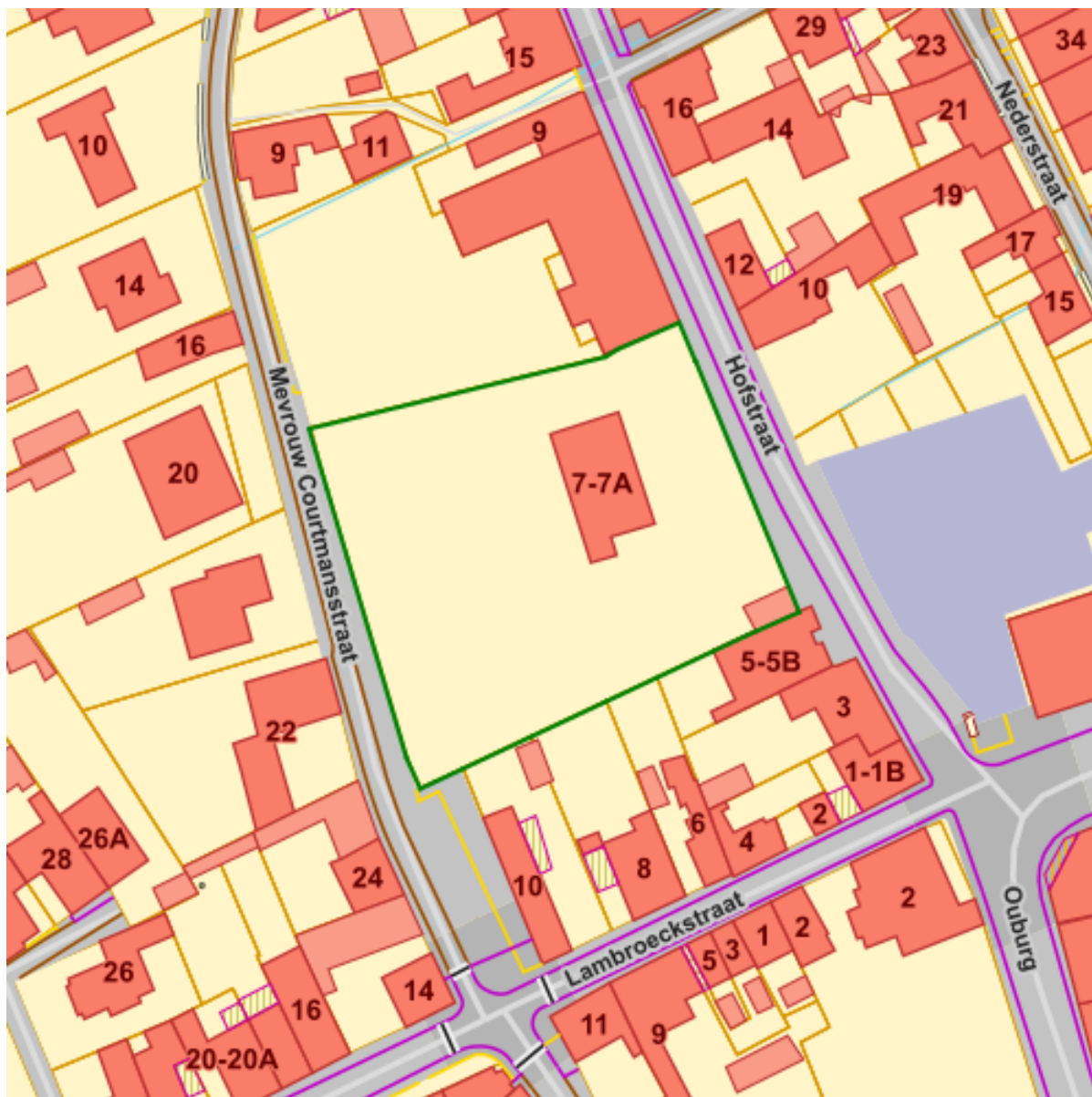
Naam	Waarde
Naam	Land van Wetteren-Lede
Streek	Zandleem- en leemstreek
Naam	Waarde

Bronnen

Bekijken op Geopunt.be [Klik hier](#)

WMS Universiteit Gent [Klik hier](#)

Habitatrichtlijngebieden



Habitatrichtlijngebieden



Bronnen

Bekijken op Geopunt.be [Klik hier](#)

Mercator Publieke View Service [Klik hier](#)

Vogelrichtlijngebieden



Vogelrichtlijngebieden

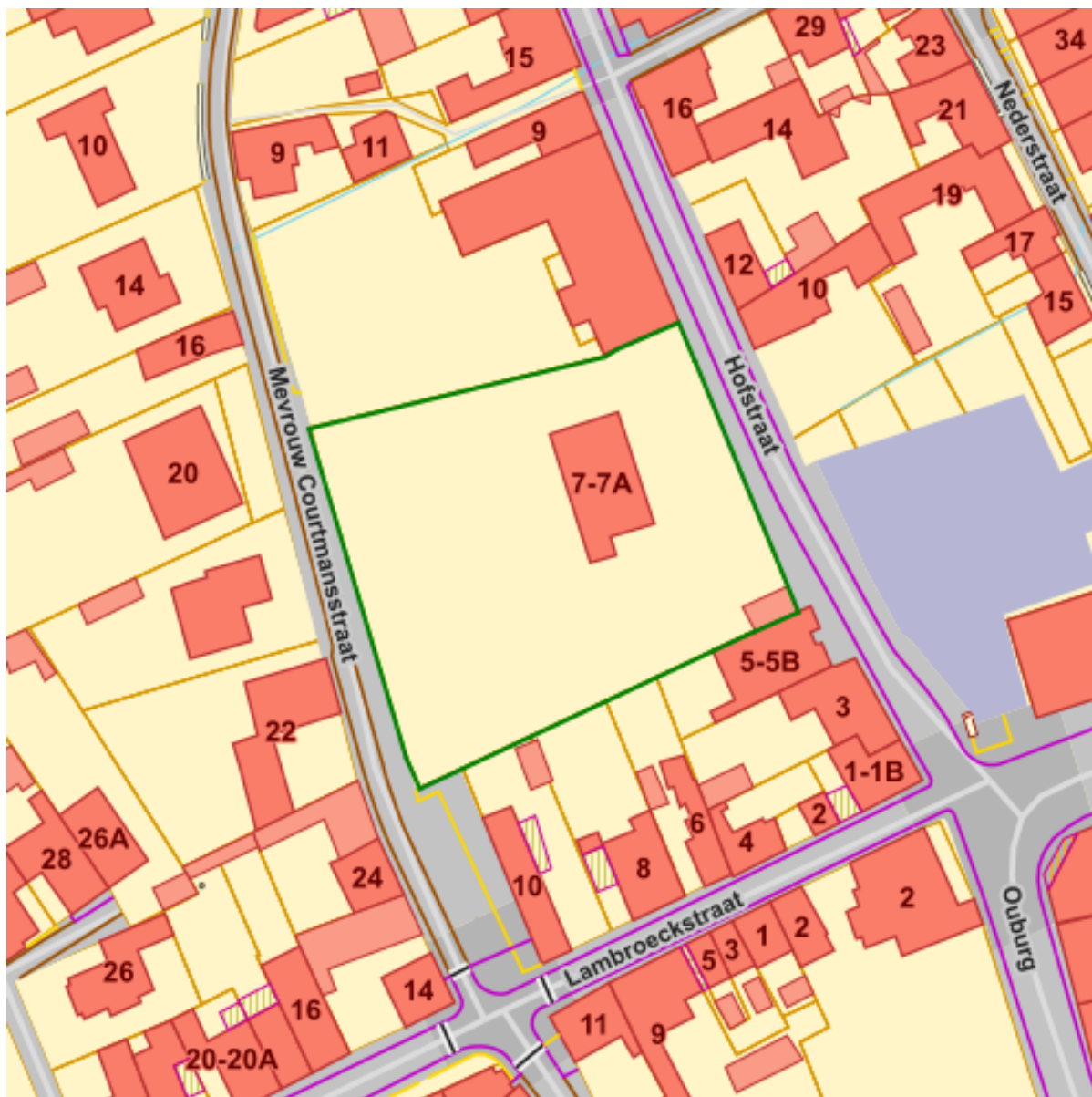


Bronnen

Bekijken op Geopunt.be [Klik hier](#)

Mercator Publieke View Service [Klik hier](#)

Jachtgebieden



Jachtterreinen

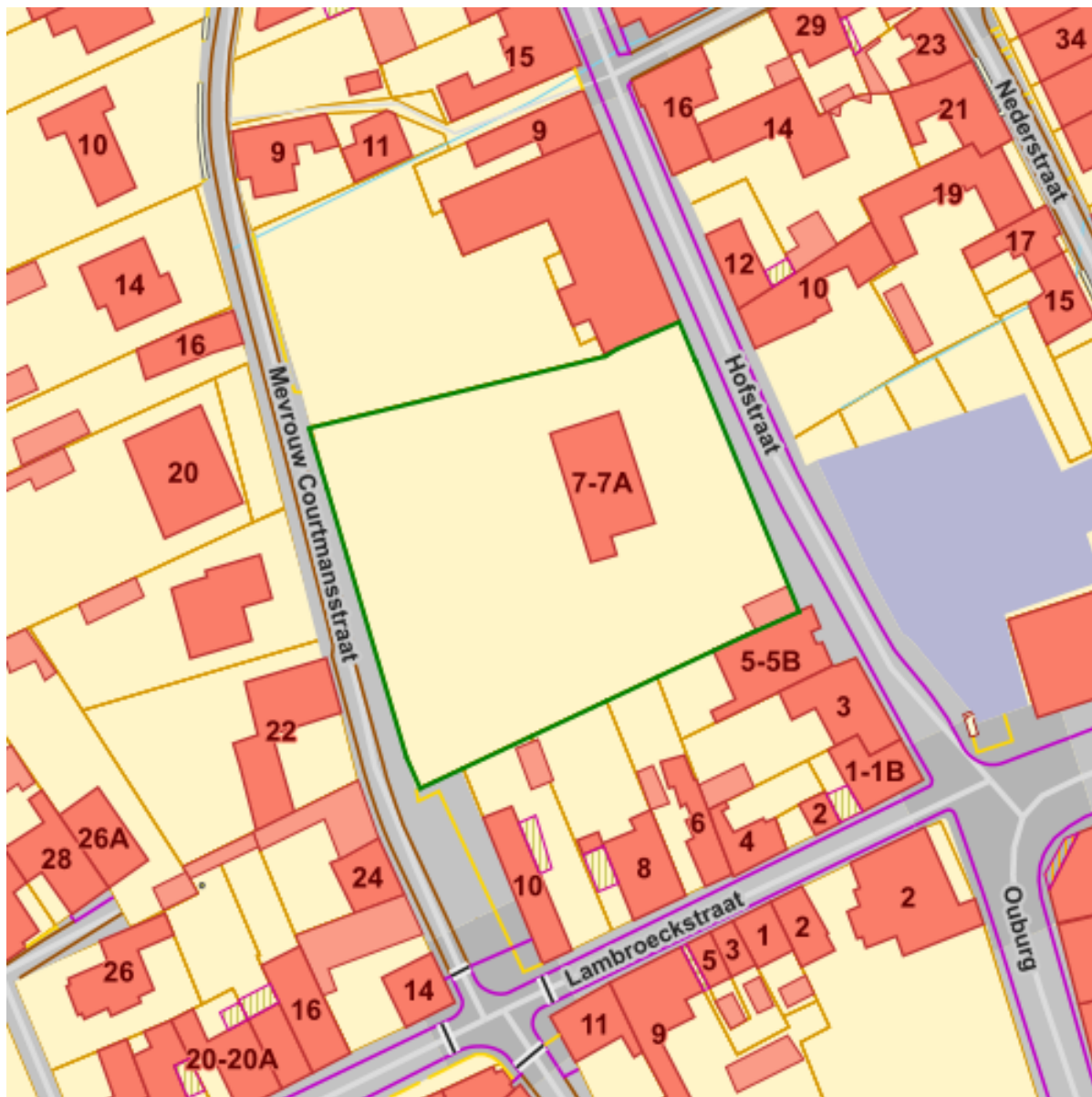
 Jachtterrein

Bronnen



Bekijken op Geopunt.be [Klik hier](#)

WMS Jacht [Klik hier](#)

Vlaams voorkeepsrecht van toepassing op het onroerend goed



RVVComplProj

-  Complex project Projectbesluit
-  Complex project Voorkeursbesluit

RVVSbz


-  RVV Speciale beschermingszone natuur

RVVdvw

 RVV de Vlaamse Waterweg nv

RVV Oeverzones en Overstromingsgebieden Integraal Waterbeleid

 IWB Oeverzone

 IWB Overstromingsgebied


RVVNatRes

 RVV Natuurreservaat

RvvRvkUkw

 RVV Ruilverkaveling uit kracht van wet

RvvRvkGiw

 RVV Ruilverkaveling grote infrastructuurwerken

Bronnen

Bekijken op Geopunt.be [Klik hier](#)

WMS RVV Afbakeningen [Klik hier](#)

WMS RVV Afbakeningen [Klik hier](#)

WMS RVV Afbakeningen [Klik hier](#)

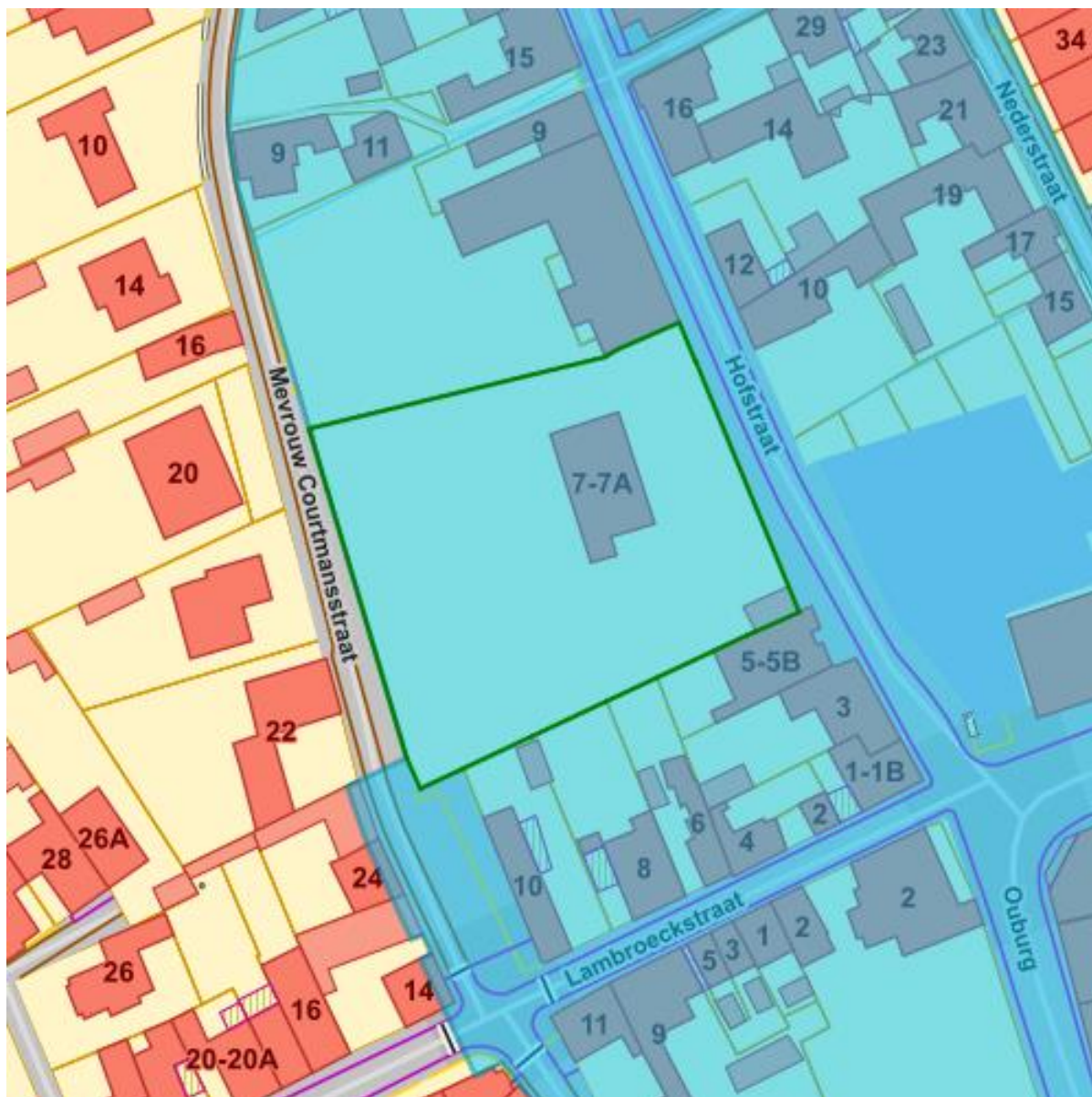
WMS RVV Afbakeningen [Klik hier](#)

WMS RVV Afbakeningen [Klik hier](#)

WMS RVV Afbakeningen [Klik hier](#)

WMS RVV Afbakeningen [Klik hier](#)

Beschermde stads- en dorpsgezichten



Beschermde stads- en dorpsgezichten

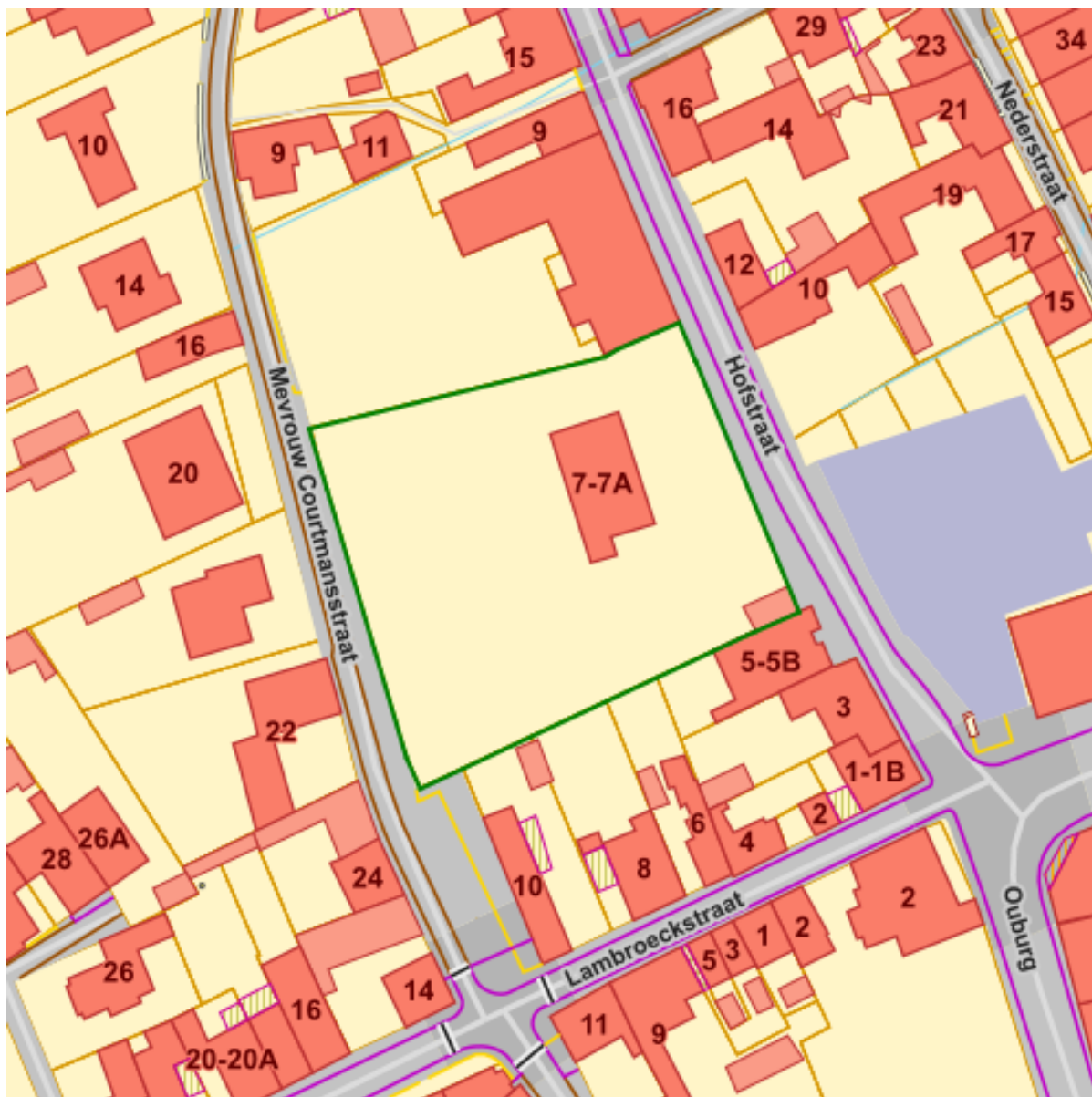


Naam	Waarde
fid	bes_sd_gezicht.8169
srsName	http://www.opengis.net/gml/srs/epsg.xml#3812

srsName	EPSG:3812
decimal	.
cs	,
ts	
Naam	Waarde

Bronnen
Bekijken op Geopunt.be Klik hier
Agentschap Onroerend Erfgoed Publieke Download Service Klik hier

Beschermde archeologische sites



Beschermde archeologische sites

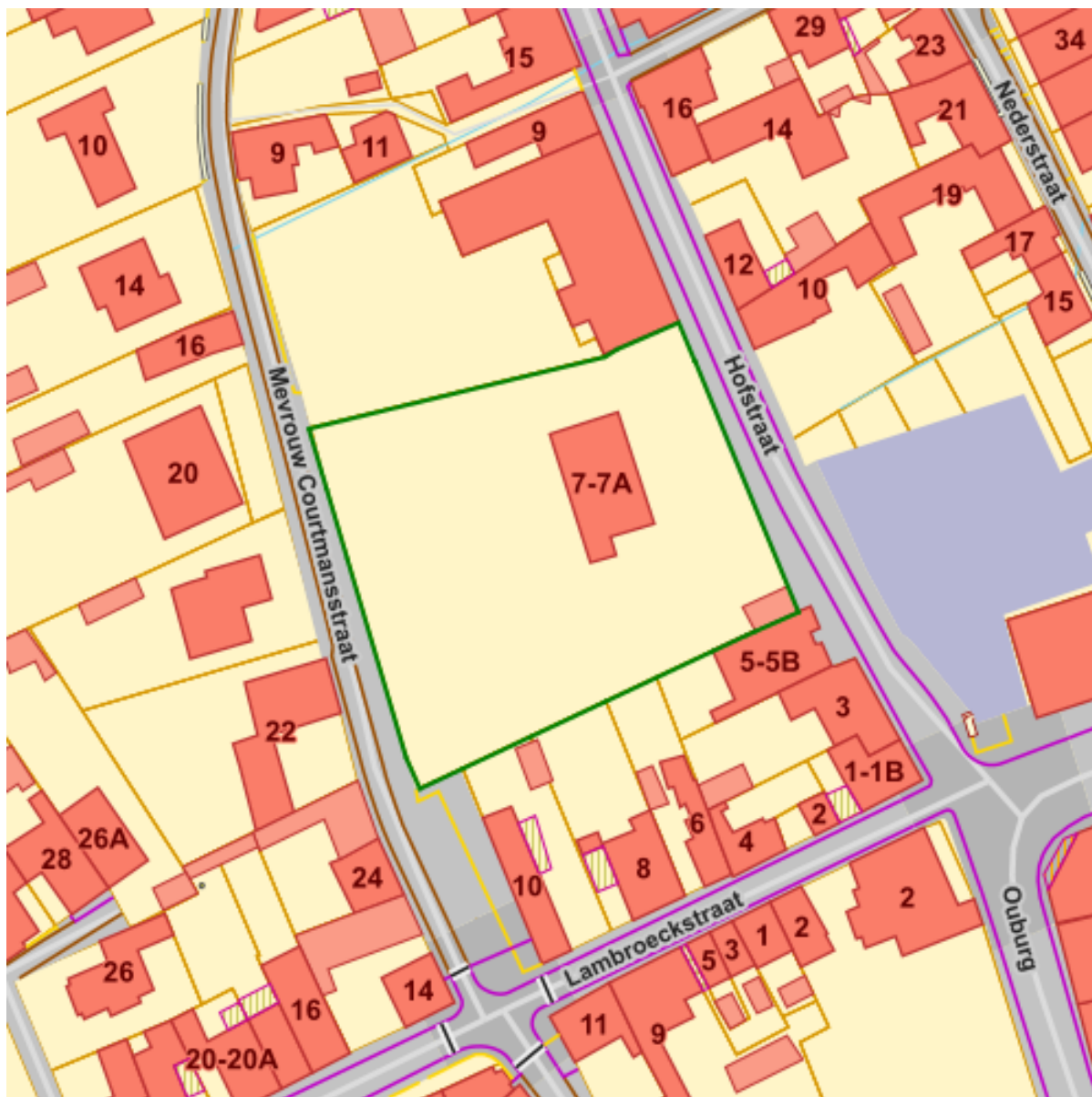


Bronnen

Bekijken op Geopunt.be [Klik hier](#)

Agentschap Onroerend Erfgoed Publieke Download Service [Klik hier](#)

Beschermde cultuurhistorische landschappen



Beschermde cultuurhistorische landschappen

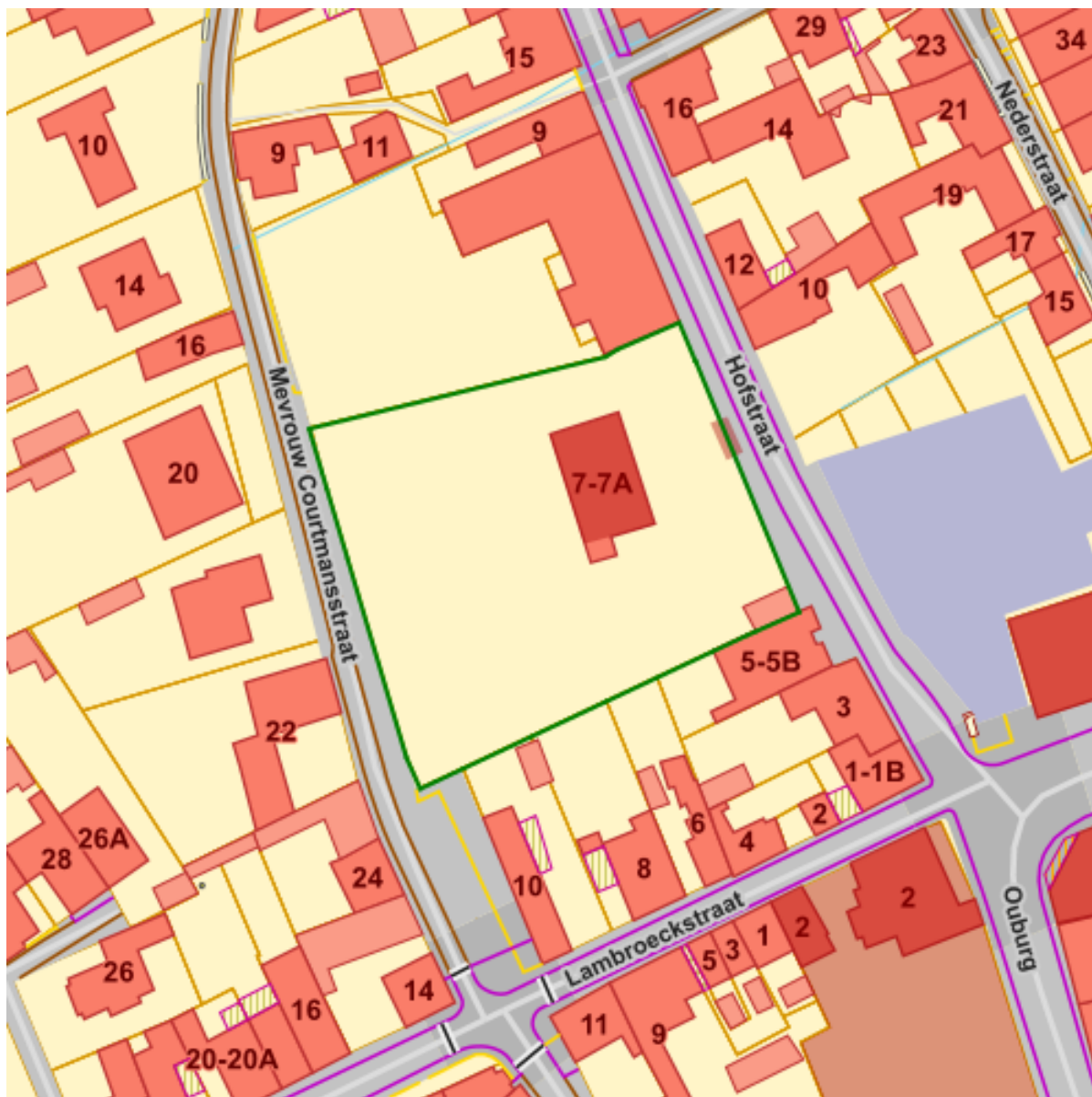


Bronnen

Bekijken op Geopunt.be [Klik hier](#)

Agentschap Onroerend Erfgoed Publieke Download Service [Klik hier](#)

Beschermde monumenten



Beschermde monumenten

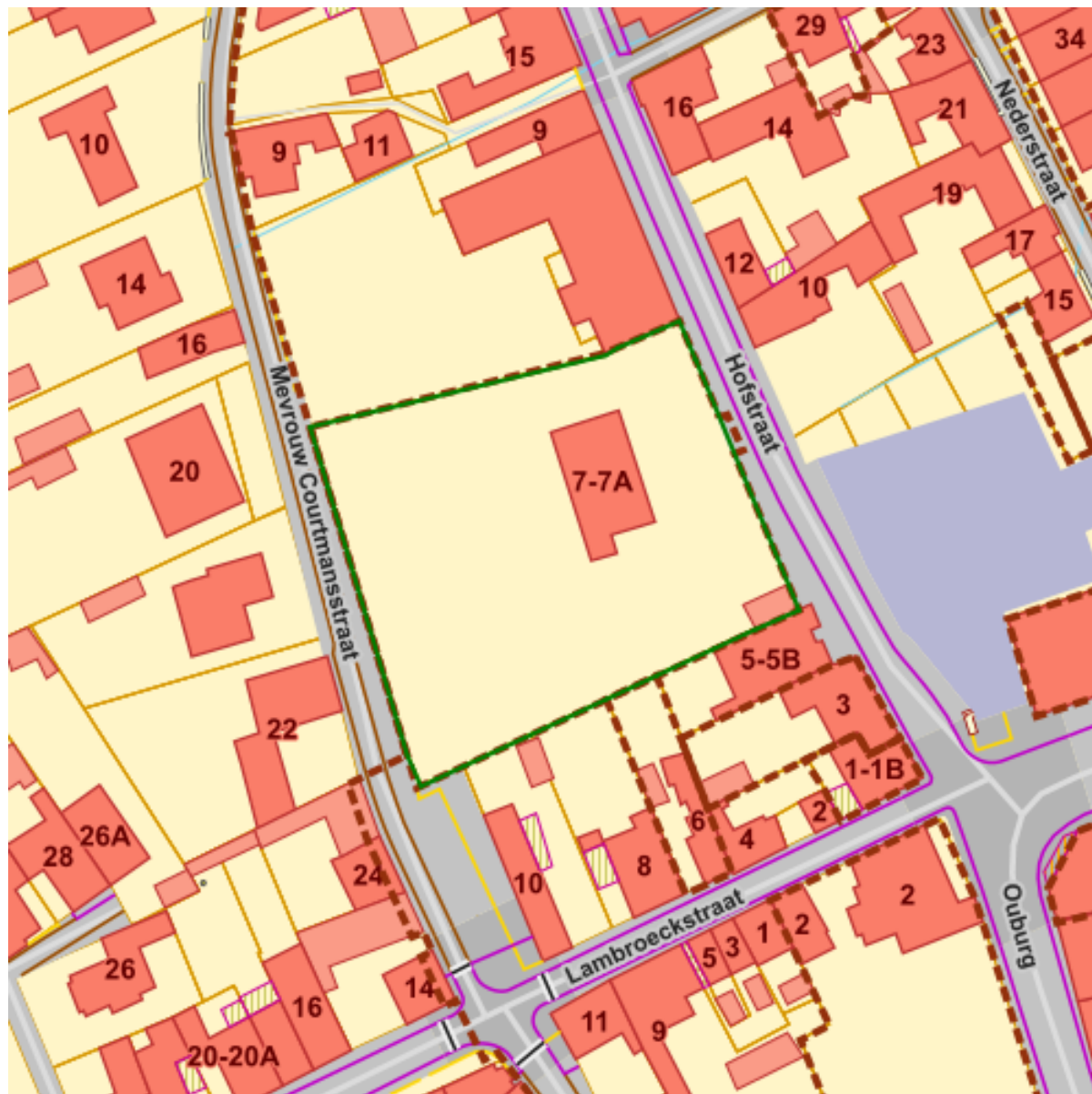


Naam	Waarde
aanduid_id	8158
Naam	Pastorie Onze-Lieve-Vrouw-Hemelvaartparochie en toegangspoortje

Alternatieve naam	
Infolink	https://id.erfgoed.net/thesauri/aanduidingstypes/1
type_naam	Beschermd monument
Locatie	Hofstraat 7 (Dendermonde)
Geldig sinds	1987-07-16
Geldig tot	
Link	https://inventaris.onroerenderfgoed.be/aanduidingsobjecten/8158
Infolink	https://id.erfgoed.net/aanduidingsobjecten/8158
Naam	Waarde

Bronnen
Bekijken op Geopunt.be Klik hier
Agentschap Onroerend Erfgoed Publieke Download Service Klik hier

Gehelen uit de wetenschappelijke inventaris van het bouwkundig erfgoed



lu:lu_wet_bk_el_pub



Naam	Waarde
erfgoed_id	48621

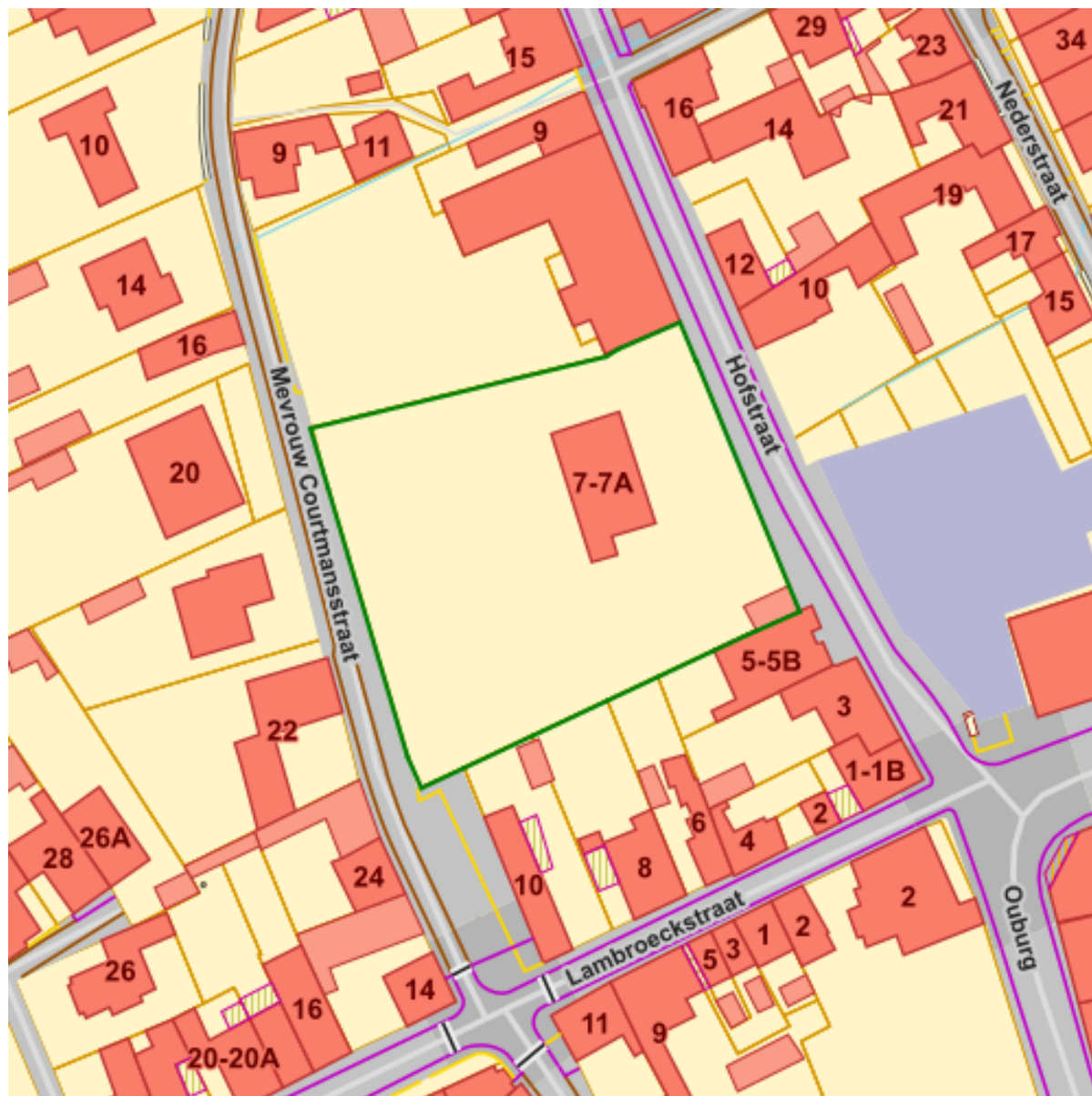
Naam	Pastorie Onze-Lieve-Vrouw-Hemelvaartparochie met tuin
Infolink	https://id.erfgoed.net/erfgoedobjecten/48621
Link	https://inventaris.onroenderfgoed.be/erfgoedobjecten/48621
Locatie	Hofstraat 7, 7A (Dendermonde)
generated_id	36430

Bronnen

Bekijken op Geopunt.be [Klik hier](#)

Mercator Publieke View Service [Klik hier](#)

Vastgestelde archeologische zones



Vastgestelde archeologische zones

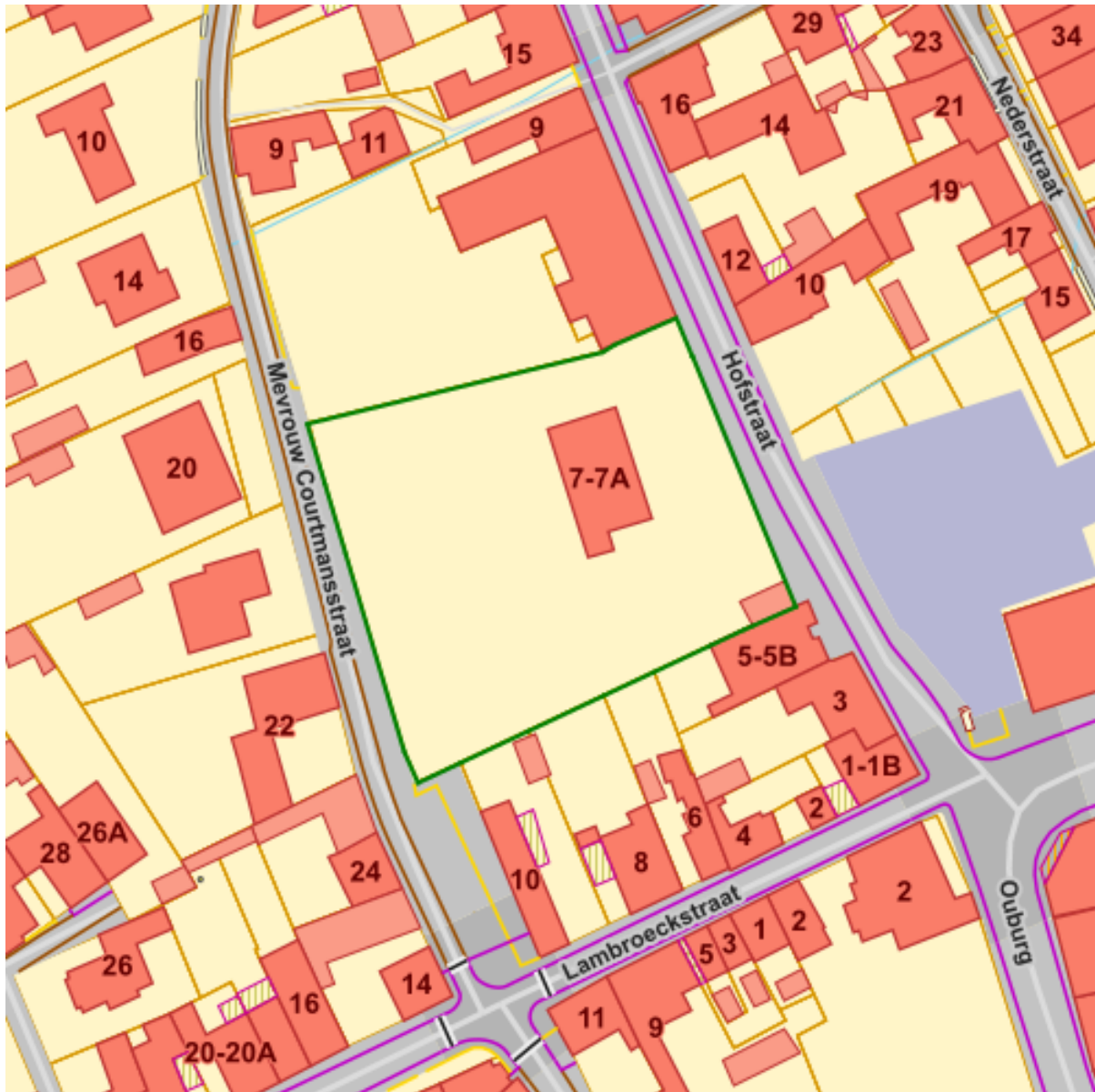


Bronnen

Bekijken op Geopunt.be [Klik hier](#)

Mercator Publieke View Service [Klik hier](#)

Unesco werelderfgoed - buffers



Unesco werelderfgoed - buffers

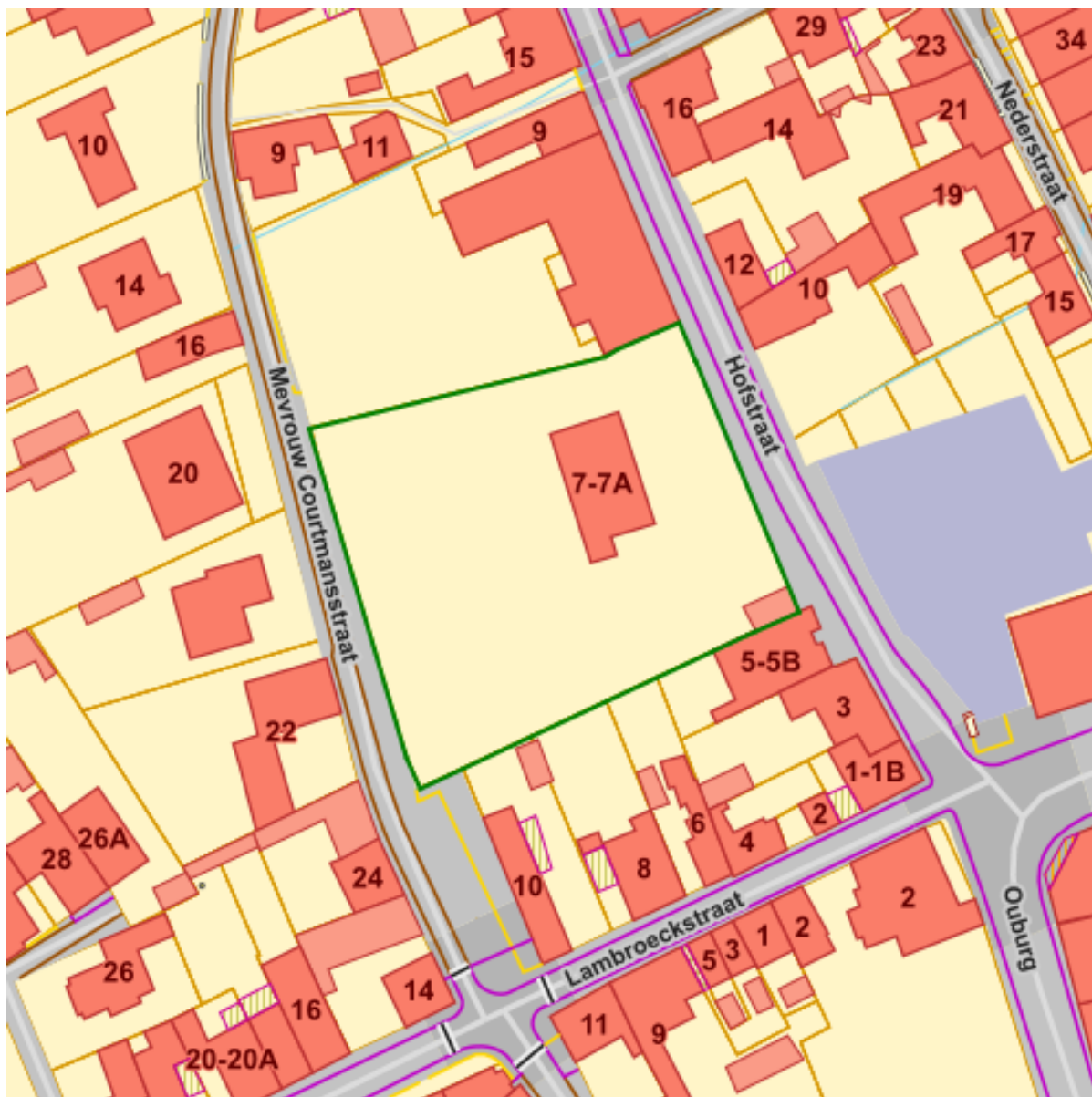


Bronnen

Bekijken op Geopunt.be [Klik hier](#)

Mercator Publieke View Service [Klik hier](#)

UNESCO werelderfgoed kernzones



Unesco kernzones



Bronnen

Bekijken op Geopunt.be [Klik hier](#)

Agentschap Onroerend Erfgoed Publieke Download Service [Klik hier](#)

Vastgesteld bouwkundig erfgoed



Vastgestelde inventaris van bouwkundig erfgoed



Naam	Waarde
Naam	Dorpskom Oudegem
Alternatieve naam	

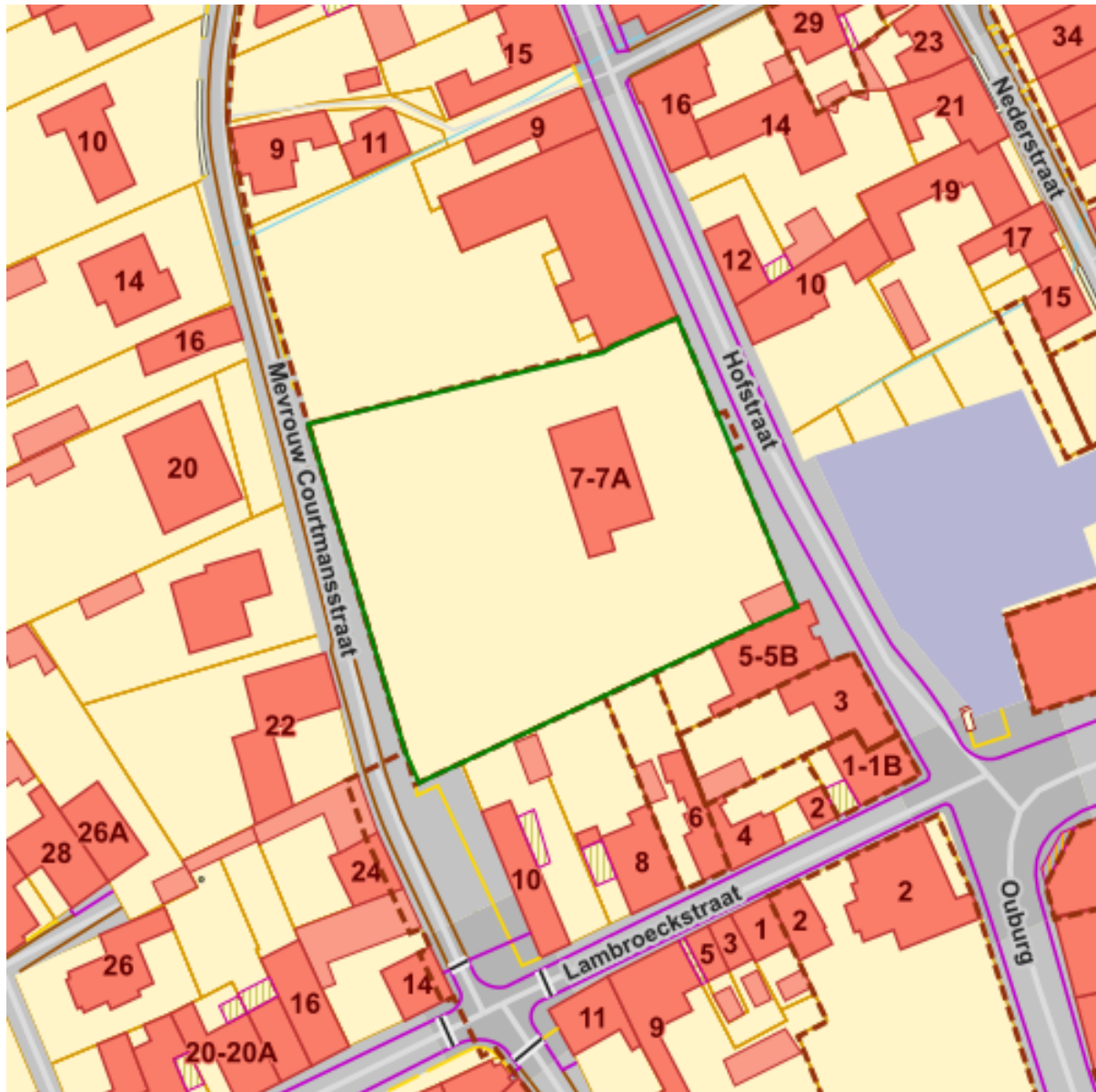
Infolink	https://id.erfgoed.net/thesauri/aanduidingstypes/9
Locatie	Hofstraat, Lambroeckstraat, Mevrouw Courtmansstraat, Nederstraat, Ouburg, Oudegemse baan, Varenbergstraat, Zijpestraat (Dendermonde)
Geldig sinds	2023-06-20
Geldig tot	
Link	https://inventaris.onroerenderfgoed.be/aanduidingsobjecten/130558
Infolink	https://id.erfgoed.net/aanduidingsobjecten/130558
Naam	Waarde

Bronnen

Bekijken op Geopunt.be [Klik hier](#)

Agentschap Onroerend Erfgoed Publieke Download Service [Klik hier](#)

Wetenschappelijke bouwkundig erfgoed - elementen



Bouwkundige elementen



Naam	Waarde
erfgoed_id	48621
Naam	Pastorie Onze-Lieve-Vrouw-Hemelvaartparochie met tuin

Infolink	https://id.erfgoed.net/erfgoedobjecten/48621
Link	https://inventaris.onroenderfgoed.be/erfgoedobjecten/48621
Locatie	Hofstraat 7, 7A (Dendermonde)
omvang	element
archeo	Nee
landsch	Ja
bouwk	Ja

Bronnen

Bekijken op Geopunt.be [Klik hier](#)

Agentschap Onroerend Erfgoed Publieke Download Service [Klik hier](#)

Vastgesteld bouwkundig erfgoed - gehelen



Vastgestelde inventaris van bouwkundig erfgoed



Naam	Waarde
aanduid_id	130558
Naam	Dorpskom Oudegem
Alternatieve naam	

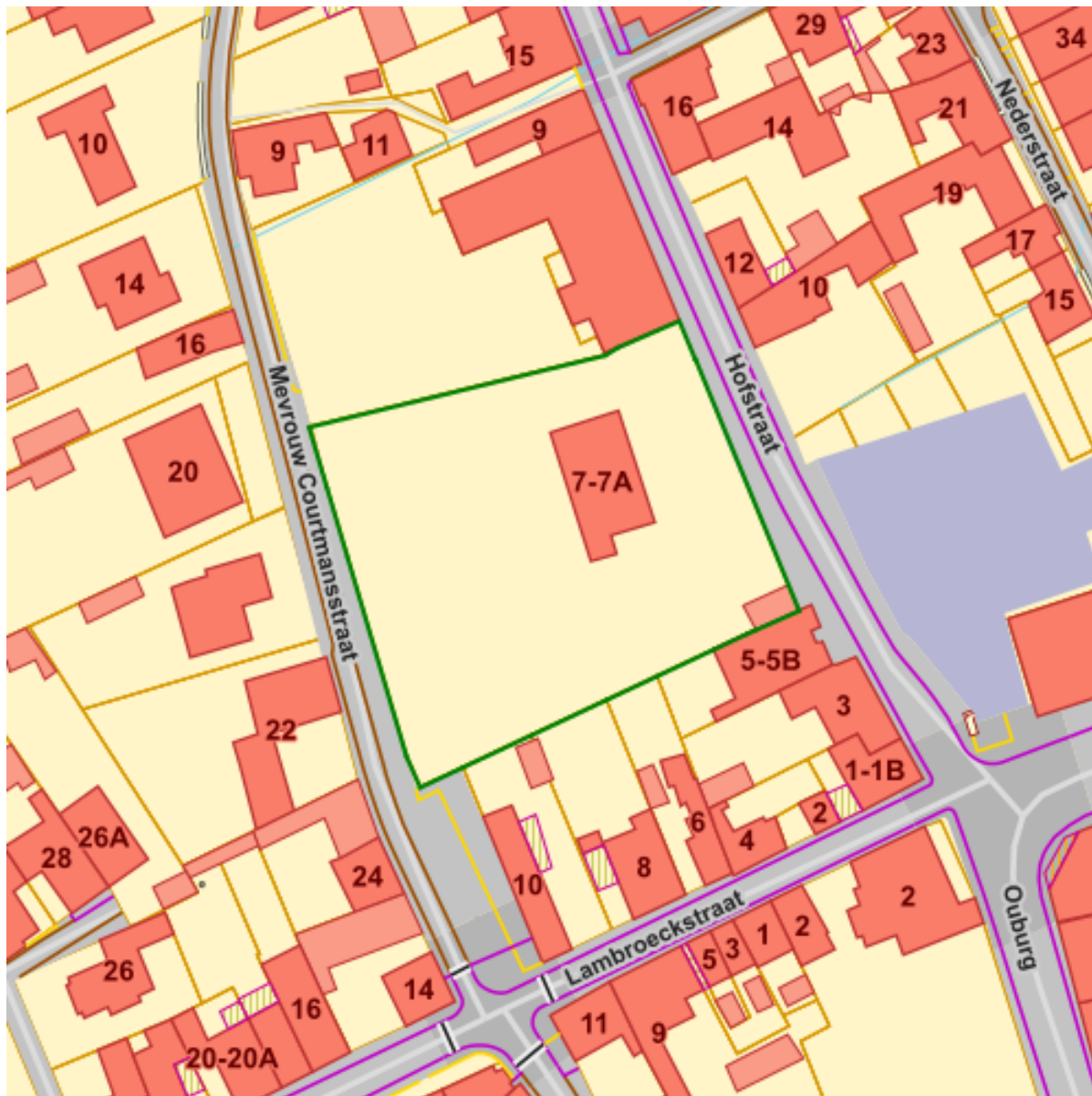
Infolink	https://id.erfgoed.net/thesauri/aanduidingstypes/9
type_naam	Vastgesteld bouwkundig erfgoed
Locatie	Hofstraat, Lambroeckstraat, Mevrouw Courtmansstraat, Nederstraat, Ouburg, Oudegemse baan, Varenbergstraat, Zijpestraat (Dendermonde)
Geldig sinds	2023-06-20
Geldig tot	
Link	https://inventaris.onroerenderfgoed.be/aanduidingsobjecten/130558
Infolink	https://id.erfgoed.net/aanduidingsobjecten/130558
Naam	Waarde

Bronnen

Bekijken op Geopunt.be [Klik hier](#)

Agentschap Onroerend Erfgoed Publieke Download Service [Klik hier](#)

Vastgestelde landschapsatlasrelicten



Vastgestelde relicten uit de landschapsatlas



Bronnen

Bekijken op Geopunt.be [Klik hier](#)

Agentschap Onroerend Erfgoed Publieke Download Service [Klik hier](#)

Wetenschappelijke inventaris landschappelijk erfgoed - elementen



Wetenschappelijke inventaris landschappelijk erfgoed - elementen



Naam	Waarde
erfgoed_id	48621

Naam	Pastorie Onze-Lieve-Vrouw-Hemelvaartparochie met tuin
Infolink	https://id.erfgoed.net/erfgoedobjecten/48621
Link	https://inventaris.onroenderfgoed.be/erfgoedobjecten/48621
Locatie	Hofstraat 7, 7A (Dendermonde)
generated_id	1314

Bronnen

Bekijken op Geopunt.be [Klik hier](#)

Mercator Publieke View Service [Klik hier](#)

Overgangszones bij beschermd erfgoed



Overgangszones bij beschermd onroerend erfgoed



Bronnen

Bekijken op Geopunt.be [Klik hier](#)

Agentschap Onroerend Erfgoed Publieke Download Service [Klik hier](#)

Beheersplannen



Beheersplannen onroerend erfgoed

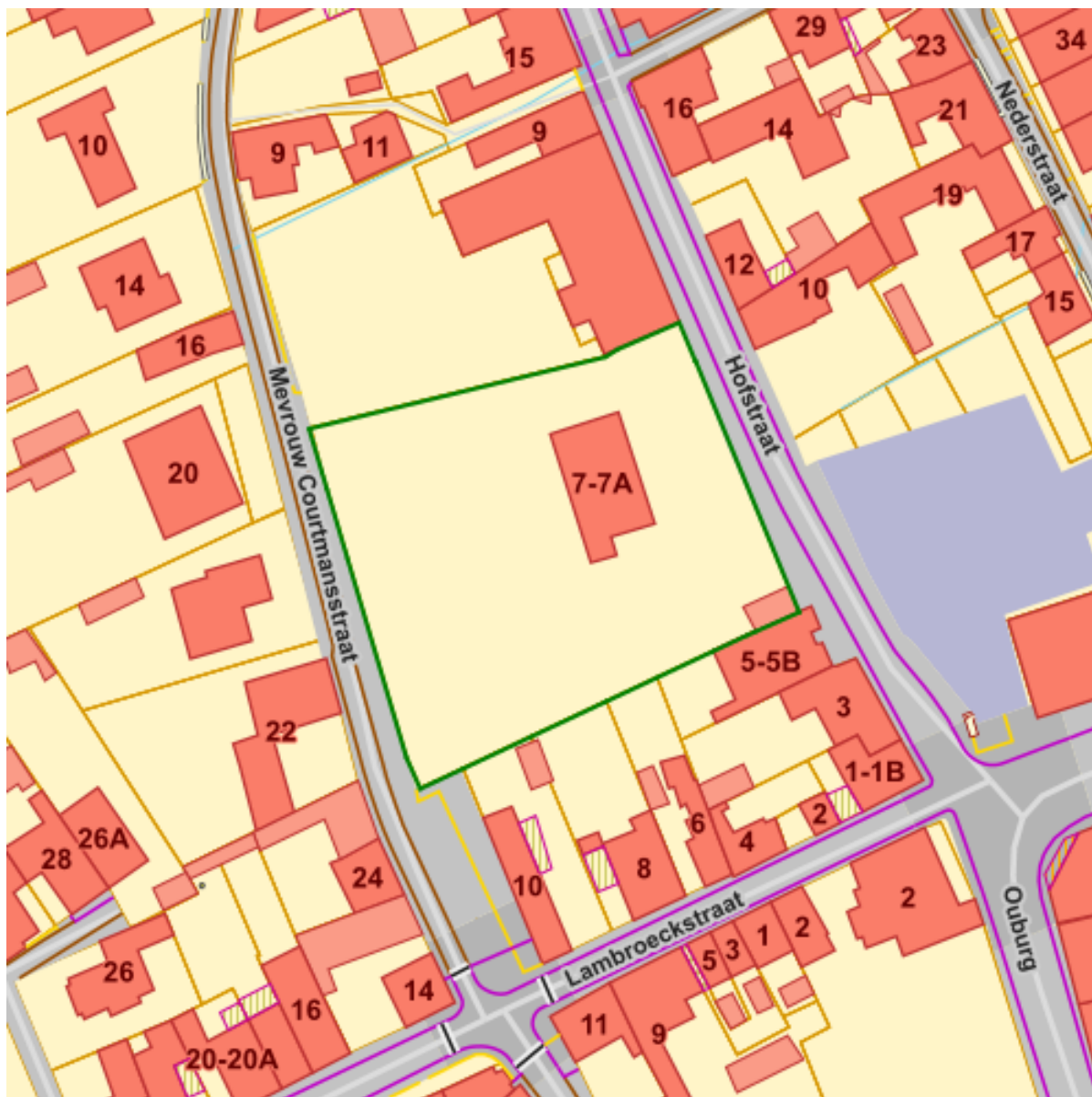


Bronnen

Bekijken op Geopunt.be [Klik hier](#)

Agentschap Onroerend Erfgoed Publieke Download Service [Klik hier](#)

Gebieden geen archeologie - gewestelijk



Gebieden waar geen archeologisch erfgoed te verwachten valt - gewestelijk



Bronnen

Bekijken op Geopunt.be [Klik hier](#)

Agentschap Onroerend Erfgoed Publieke Download Service [Klik hier](#)

Gebieden geen archeologie - gemeentelijk



Gebieden waar geen archeologisch erfgoed te verwachten valt - gemeentelijk

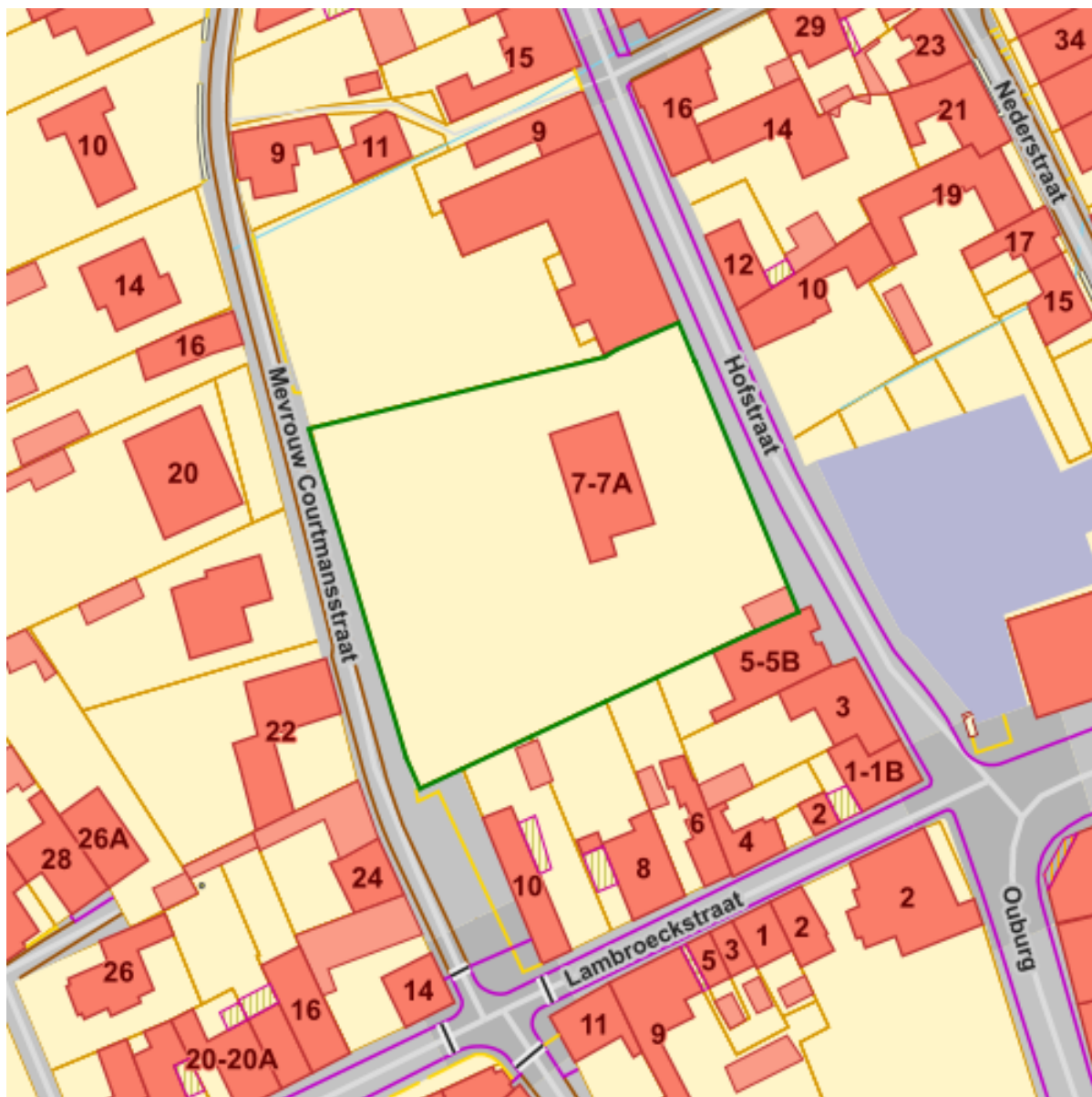


Bronnen

Bekijken op Geopunt.be [Klik hier](#)

Agentschap Onroerend Erfgoed Publieke Download Service [Klik hier](#)

Wetenschappelijke archeologische zones



Wetenschappelijke inventaris archeologisch erfgoed - gehelen

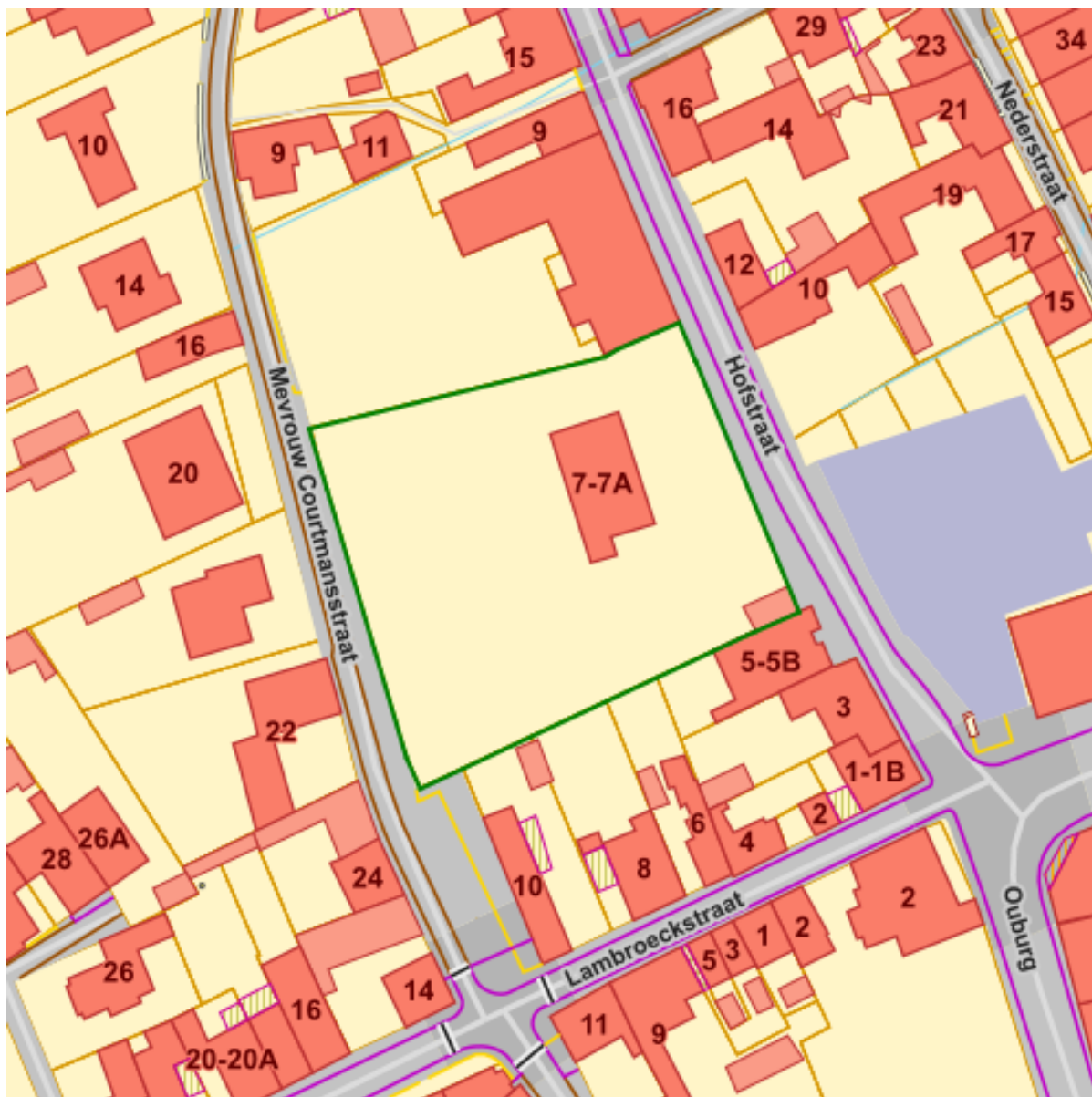


Bronnen

Bekijken op Geopunt.be [Klik hier](#)

Mercator Publieke View Service [Klik hier](#)

Bekrachtigde archeologienota's en nota's



Archeologienotas en notas

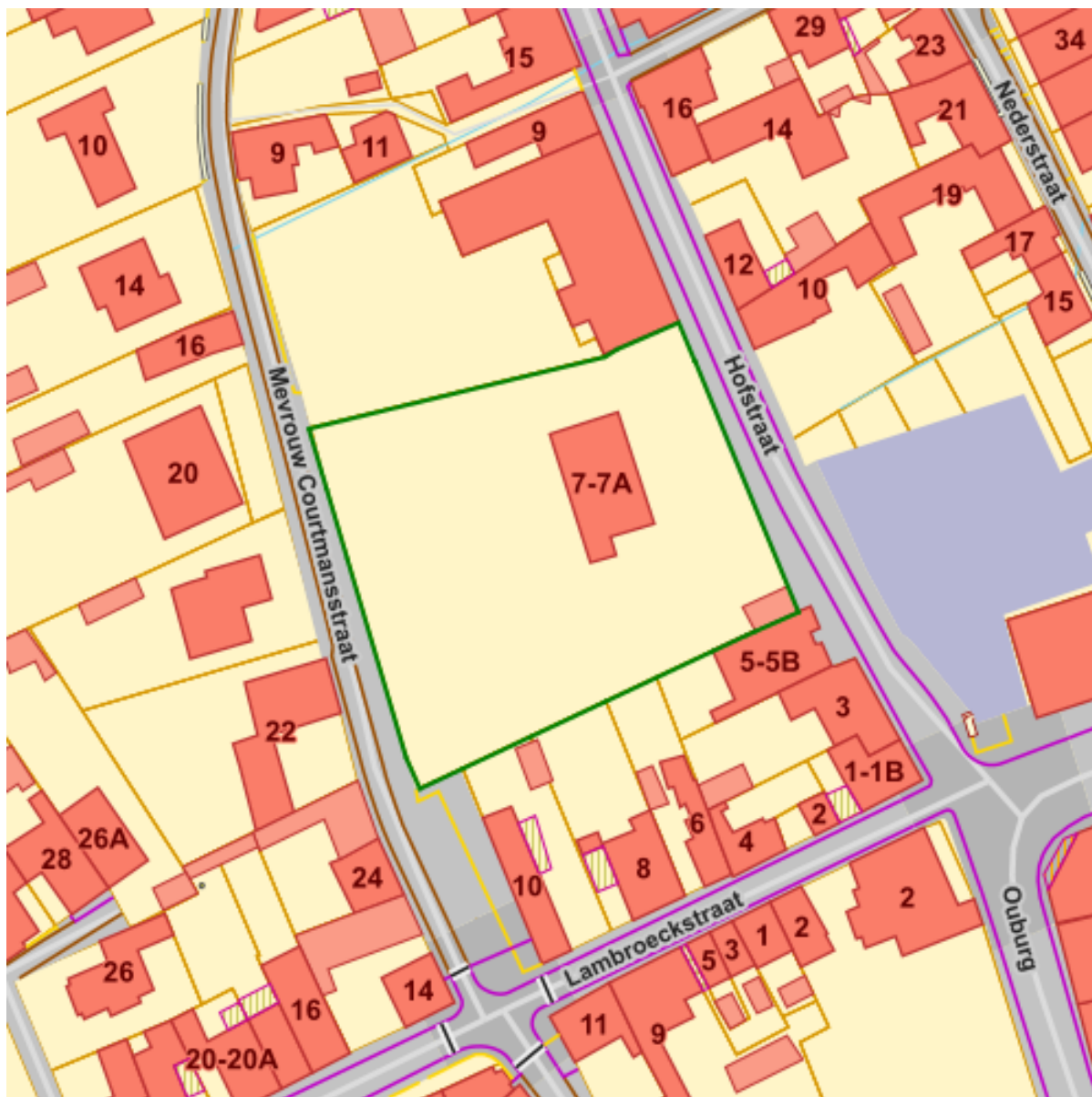


Bronnen

Bekijken op Geopunt.be [Klik hier](#)

Agentschap Onroerend Erfgoed Publieke Download Service [Klik hier](#)

Eindverslagen archeologie



Archeologie Eindverslagen



Bronnen

Bekijken op Geopunt.be [Klik hier](#)

Agentschap Onroerend Erfgoed Publieke Download Service [Klik hier](#)

Erfgoedlandschappen



Erfgoedlandschappen



Bronnen

Bekijken op Geopunt.be [Klik hier](#)

Agentschap Onroerend Erfgoed Publieke Download Service [Klik hier](#)

Atlas der Buurtwegen (ca 1840), Vlaanderen



Atlas der Buurtwegen (ca 1840), Vlaanderen

RGB

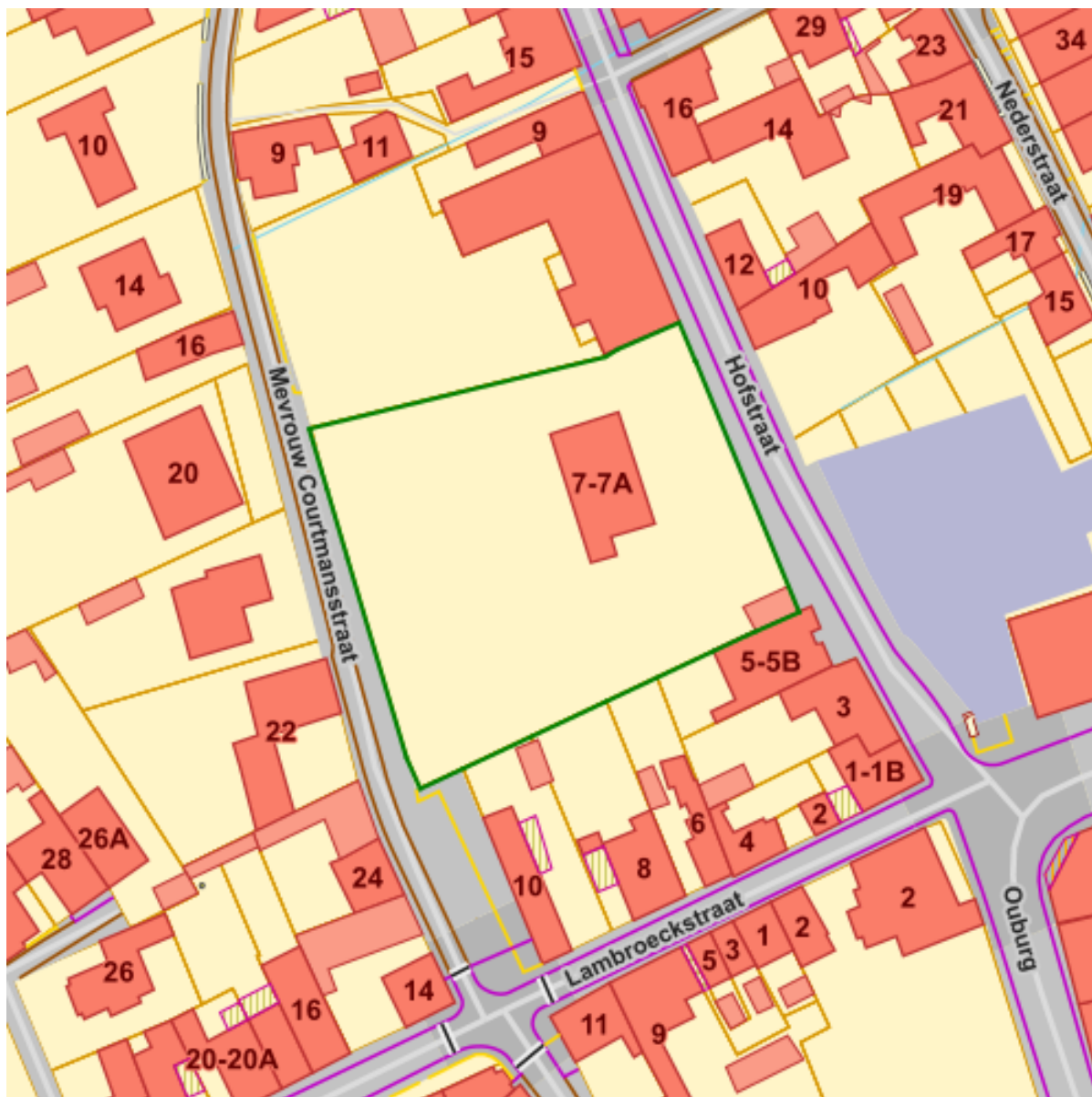
- Red: Band_1
- Green: Band_2
- Blue: Band_3

Bronnen

Bekijken op Geopunt.be [Klik hier](#)

Raadpleegdienst voor historische cartografie [Klik hier](#)

Vastgoedprijzen



Naam	Waarde
Huis	
Type	Huis
Jaar	2022
Gemiddelde prijs	270628.59
Mediaan prijs	260000

Vijfentwintigste percentielprijs	196600.06
Vijfzeventigste percentielprijs	315000
trustIndicator	4
Appartement	
Type	Appartement
Gemiddelde prijs	
Mediaan prijs	
Vijfentwintigste percentielprijs	
Vijfzeventigste percentielprijs	
trustIndicator	1
Terrein	
id	42006
placeNameNL	Dendermonde
placeNameFR	Termonde
Gemiddeld 2017	
Gemiddeld 2020	
Gemiddeld 2021	
Evolutie2017-2021	
Evolutie2020-2021	

Bronnen

Bekijken op Geopunt.be [Klik hier](#)

Notaris.be [Klik hier](#)