

Table des matières

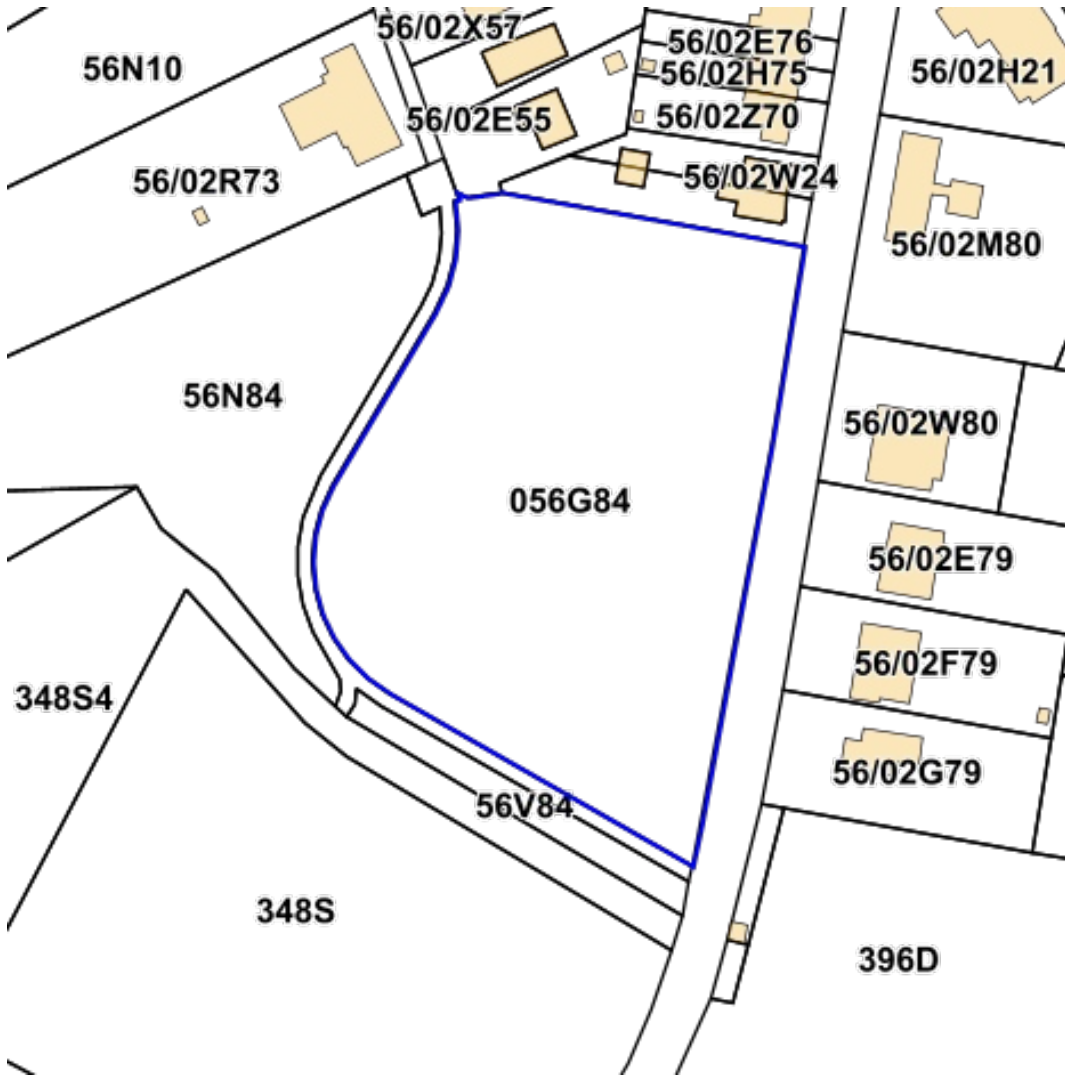


Cadastre.....	2
Orthophotoplans.....	3
Carte aléa d'inondation 2019.....	4
Carte aléa d'inondation fluvial 2019.....	5
Carte aléa d'inondation fluvial 2019 - élevé (PR 10 ans).....	6
Carte aléa d'inondation fluvial 2019 - moyen (PR 100 ans).....	7
Carte aléa d'inondation fluvial 2019 - faible (scénario extrême).....	8
Données hydrographiques.....	9
Inventaire Etat du Sol.....	10
Promenades et chemins.....	11
Réserves et espaces verts.....	12
Habitats Natura 2000.....	13
Sites Natura 2000.....	14
Sites Seveso.....	15
Zones de limitation du bruit des avions.....	16
Zones de protection de la forêt de Soignes.....	17
Monuments et Sites - Atlas Archéologique.....	18
Monuments et Sites - Inventaire archéologique et historique.....	19
Monuments et Sites - Patrimoine Naturel.....	20
Monuments et Sites - Statut légal et Registre.....	21
Contrats de quartiers.....	22
Contrats de rénovation urbaine.....	23
Zones de préemption.....	24
Urbanisme.....	25

Légende

résultat dans carte

résultat dans parcelle



Sources
BUP - Urban
[WMS BruGIS](#)





Sources
CIRB / CIBG
[WMS CIRB](#)




Sources
Bruxelles Environnement
[WMS Bruxelles Environnement](http://WMS.Bruxelles-Environnement.be)

-  aléa élevé
-  aléa moyen
-  aléa faible







 Cours d'eau à ciel ouvert

 Cours d'eau voûté

 Étangs, mares, marais



Sources
 Bruxelles Environnement
[WMS Bruxelles Environnement](http://WMS.Bruxelles-Environnement.be)

-  PR10ans
-  PR100ans
-  événement extrême
-  Cours d'eau à ciel ouvert
-  Cours d'eau voûté
-  Étangs, mares, marais



Sources
 Bruxelles Environnement
[WMS Bruxelles Environnement](http://WMS.Bruxelles-Environnement.be)

- 1-25cm
- 25-50cm
- 50-100cm
- 100-200cm
- >200cm

Cours d'eau à ciel ouvert

Cours d'eau voûté

Étangs, mares, marais



Sources
 Bruxelles Environnement
[WMS Bruxelles Environnement](http://WMS.Bruxelles-Environnement.be)

- 1-25cm
- 25-50cm
- 50-100cm
- 100-200cm
- >200cm


Cours d'eau à ciel ouvert

Cours d'eau voûté

Étangs, mares, marais








Sources
 Bruxelles Environnement
[WMS Bruxelles Environnement](http://WMS.Bruxelles-Environnement.be)







Sources
Bruxelles Environnement
[WMS Bruxelles Environnement](https://www.bruxellesenvironnement.be/)

-  Captage actif permanent
-  Captage actif temporaire
-  Captage passe permanent
-  Captage passe temporaire

 Étangs, mares, marais

 Cours d'eau à ciel ouvert

 Cours d'eau voûté



Sources
 Bruxelles Environnement
[WMS Bruxelles Environnement](http://WMS.Bruxelles-Environnement.be)

-  Categorie 0
-  Categorie 0 + 1
-  Categorie 0 + 2
-  Categorie 0 + 3
-  Categorie 0 + 4
-  Categorie 1
-  Categorie 2
-  Categorie 3
-  Categorie 4






Sources
 Bruxelles Environnement
[WMS Bruxelles Environnement](https://www.bruxellesenvironnement.be/)

-  Promenade Verte - piéton et vélo
-  Promenade Verte - piéton
-  Promenade des Parcs Royaux
-  Cavaliers
-  Cyclistes
-  Cyclistes et cyclomoteurs
-  Piétons
-  Piétons et cavaliers
-  Piétons et cavaliers et cyclistes
-  Piétons et cyclistes
-  Routes



Sources
Bruxelles Environnement
[WMS Bruxelles Environnement](http://WMS.Bruxelles-Environnement.be)

-  Réserves naturelles
-  Réserves forestières
-  Espaces verts publics






Sources
 Bruxelles Environnement
[WMS Bruxelles Environnement](https://www.bruxellesenvironnement.be/)

- 6430 Mégaphorbiaies sous-type humide à détrempe
- 6430 Mégaphorbiaies sous-type lisières forestières
- 6510 Prairies maigres de fauche
- 9120 Hêtraies acidophiles
- 9130 Hêtraies Asperulo-Fagetum
- 9160 Chênaies-charmaies (Carpinion-Betuli)
- 9190 Chênaies acidophiles
- 91E0 Forêts alluviales sous-type aulnaie marécageuse
- 91E0 Forêts alluviales sous-type aulnaie-frênaie à Carex remota
- 91E0 Forêts alluviales sous-type aulnaie-frênaie à hautes herbes
- 91E0 Forêts alluviales sous-type frênaie-ormiaie à Cerisier à grappes
- 91E0 Forêts alluviales sous-type saulaie arborescente à Saule blanc
- HIR Magnocariçaie
- HIR Prairie à Agrostis commun
- HIR Prairie à Crételle
- HIR Prairie à Populage des marais
- HIR Prairie à Potentille des oies
- HIR Roselières



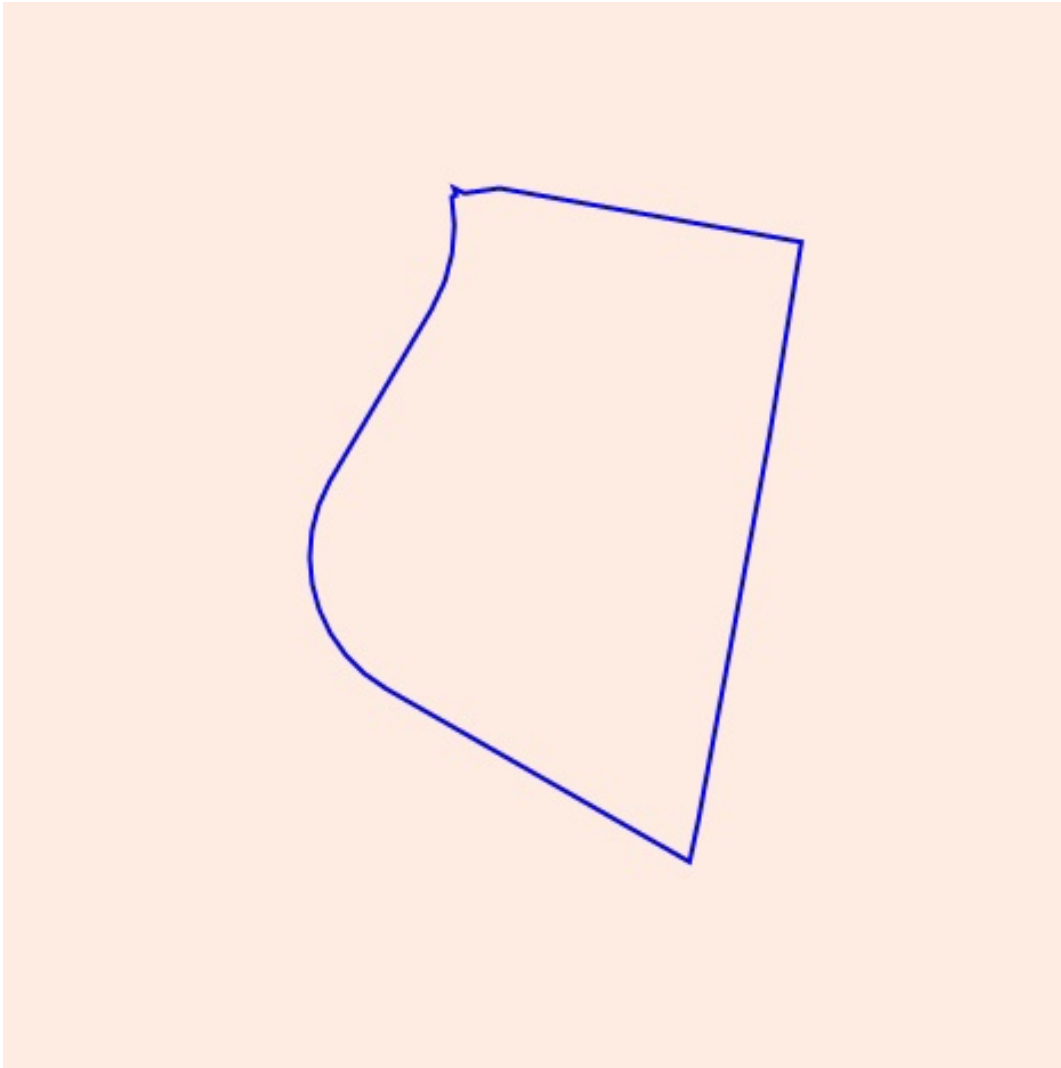
Sources
 Bruxelles Environnement
[WMS Bruxelles Environnement](http://wms.bruxellesenvironnement.be)

-  La forêt de Soignes avec lisières et domaines boisés avoisinants
-  Zones boisées et ouvertes au Sud de la Région bruxelloise
-  Zones boisées et zones humides de la vallée du Molenbeek dans le Nord-Ouest de la Région bruxelloise






Sources
Bruxelles Environnement
[WMS Bruxelles Environnement](https://www.bruxellesenvironnement.be/)

 Sites Seveso




Sources
Bruxelles Environnement
[WMS Bruxelles Environnement](#)

-  Rayon de 0 km
-  Rayon de 10 km
-  Rayon de 12 km



Sources
Bruxelles Environnement
[WMS Bruxelles Environnement](http://WMS.Bruxelles-Environnement.be)

 Zones de protection en Forêt de Soignes



Sources
 BUP - Urban
[WMS BruGIS](#)

- Anciens cimetières
- Isolated findings
- Isolated findings
- Réseau hydrographique ancien
- Sites localisés avec plan
- Located sites without plans
- Located sites without plans
- Unlocalized sites
- Unlocalized sites
- Potential sites
- Potential sites
- Zones d'extension du site



Sources
 BUP - Urban
[WMS BruGIS](#)

- Brasseries localisées sans plan
- Brasseries localisées avec plan
- Couvents du 16ème siècle
- Couvents du 17ème siècle
- Complex
- Worship place
- Lieu de vie
- Water
- Garden
- Courtyard
- Cemetery
- Couvents vestiges conservés
- Refuges localisés sans plan
- Refuges localisés avec plan



Sources
 BUP - Urban
[WMS BruGIS](#)

- 1 tree
- 2-9 trees
- > 10 trees
- Protected (Classified, pending or submitted)
- Protected (Classified, pending or submitted)
- Protection list (registered, pending or submitted)
- Protection list (registered, pending or submitted)
- To the scientific inventory
- To the scientific inventory
- To the legal inventory
- To the legal inventory
- Site inventoried
- Site inventoried
- Trees of the future
- Trees of the future
- ✗ Felled trees
- ✗ Felled trees
- ✗ To the legal inventory but felled
- ✗ To the legal inventory but felled
- ? Lost trees
- ? Lost trees



Sources
 BUP - Urban
[WMS BruGIS](#)

- Monument Classified Final Decree
- Monument Classified Opening of procedure
- Monument Preservation Final Decree
- Monument Preservation Opening of procedure
- Group Classified Final Decree
- Group Classified Opening of procedure
- Group Protection Final Decree
- Group Protection Opening of procedure
- Site Classified Final Decree
- Site Classified Opening of procedure
- Site Protection Final Decree
- Site Protection Opening of procedure
- Archaeological Site Classified Final Decree
- Archaeological Site Classified Opening of procedure
- Archaeological Site Protection Final Decree
- Archaeological Site Protection Opening of procedure
- Inventaire légal Quartiers Léopold
- Inventaire légal des sites
- Monuments
- Sites
- Procedure opening
- Final Decree
- Zones de protection UNESCO




Sources
BUP - Urban
[WMS BruGIS](#)

-  Elaboration
-  Execution
-  Operation
-  Ended
-  Housing
-  Public space
-  Infrastructures
-  Multi-type projects





Sources
BUP - Urban
[WMS BruGIS](#)

 Zones de préemption



Sources
BUP - Urban
[WMS BruGIS](#)

- Projet
- Issued permit
- Permit refused/expired/abandoned
- Undefined
- Rèlements zonés
-