

# DC à la carte



---

*Kleinwaverstraat 12, 3040 Loonbeek*  
*24064B0209/00F000*

---

Locatie

Omgeving

Kadaster

Gewestplan

Water

Natuur

Recht van voorkoop

Beschermd onroerend erfgoed

Vastgestelde inventarissen

Wetenschappelijke inventarissen

Unesco werelderfgoed

Historische kaarten

Wonen

Dossier: 99-00-1405/001

---

*Locatie*

---

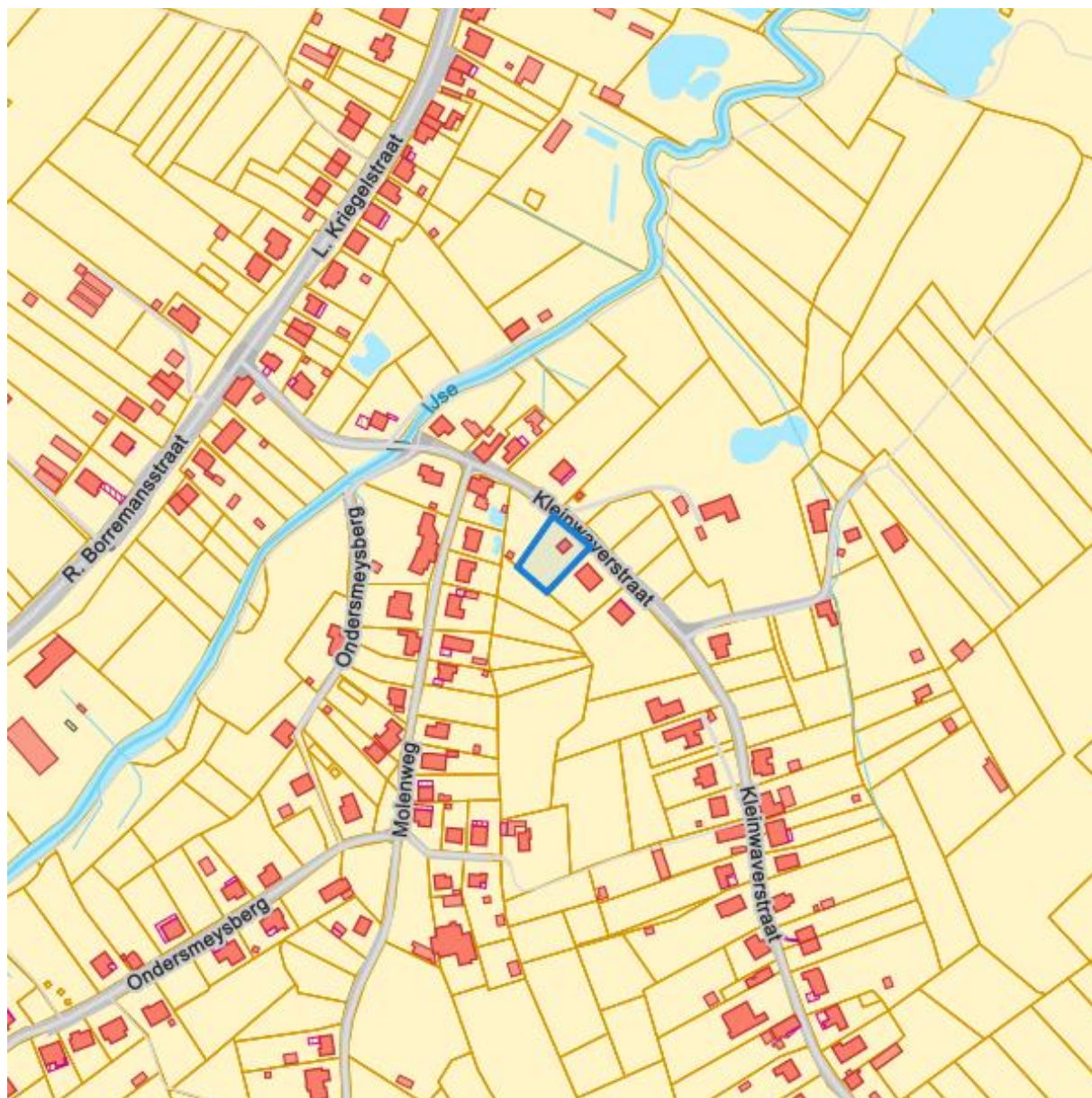


Dossier: 99-00-1405/001

---

Omgeving

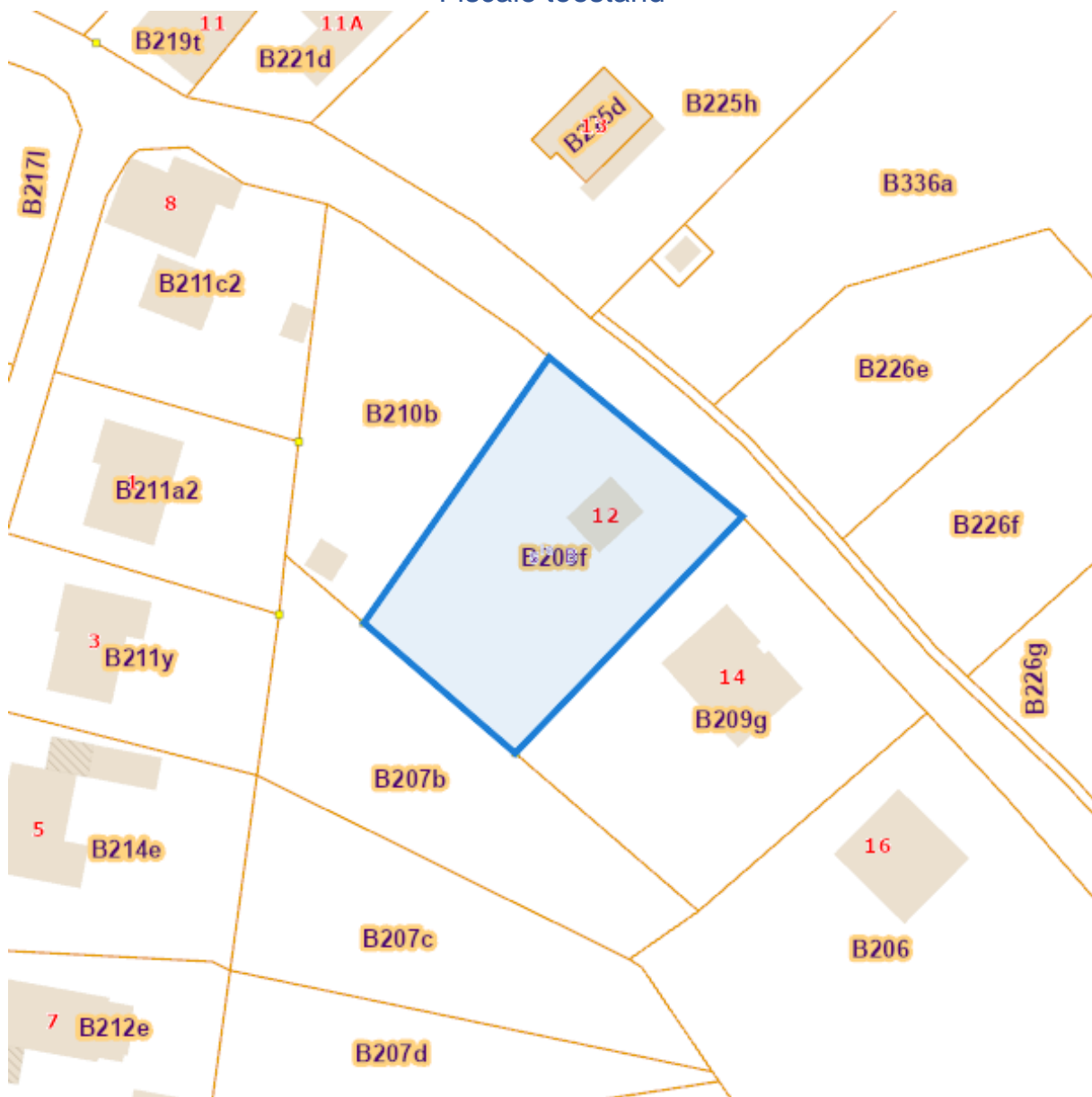
---







### Fiscale toestand

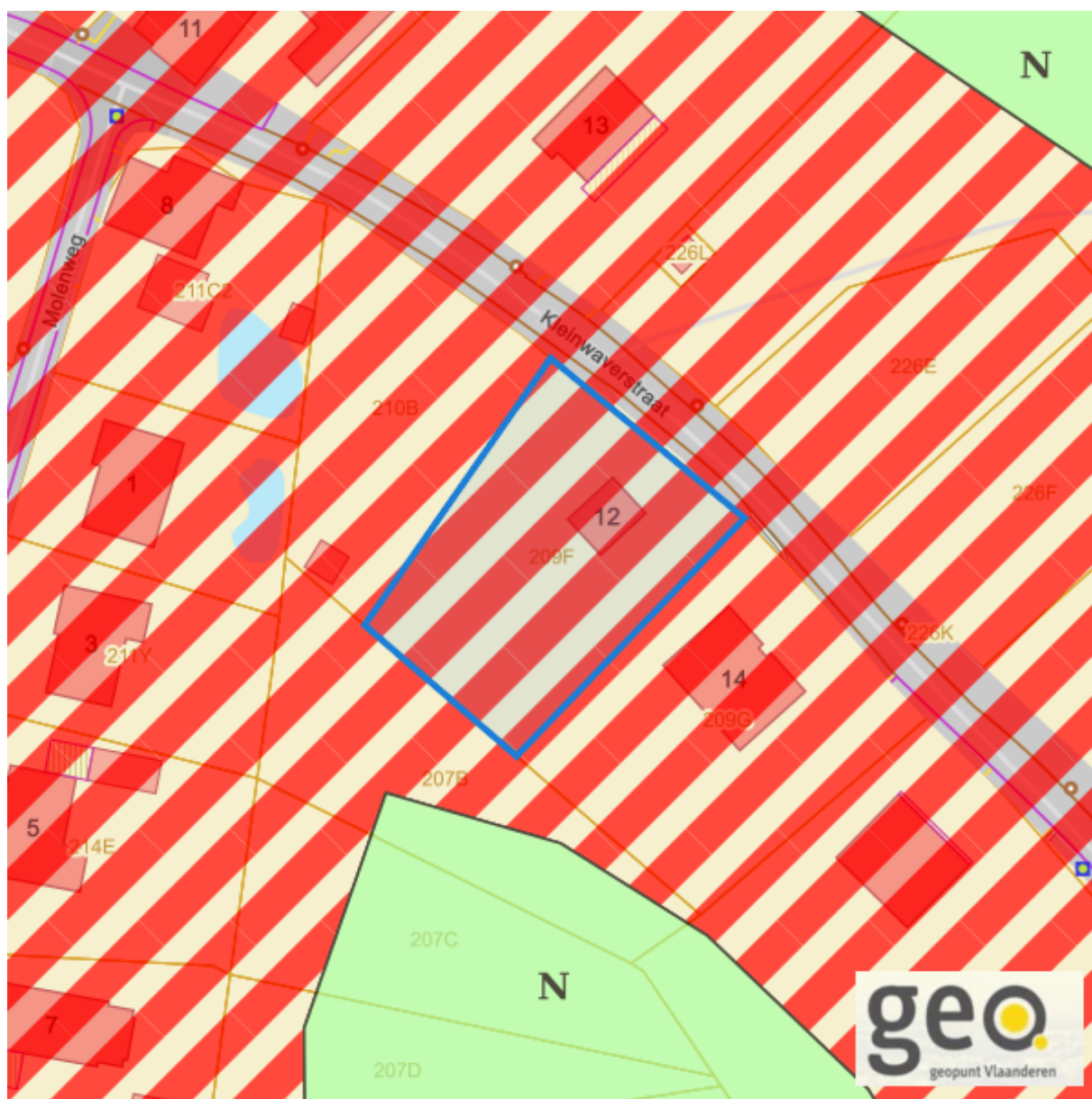


[eservices.minfin.fgov.be](http://eservices.minfin.fgov.be)

---

Gewestplan

---



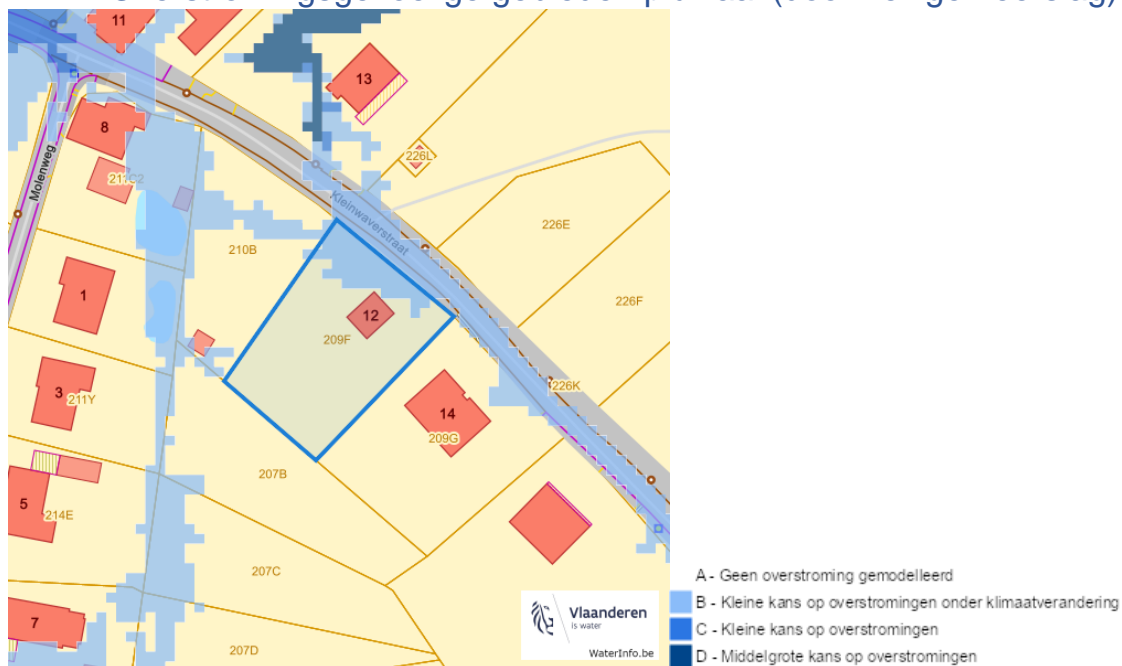
[www.geopunt.be](http://www.geopunt.be)  
Gewestplan legende

Dossier: 99-00-1405/001

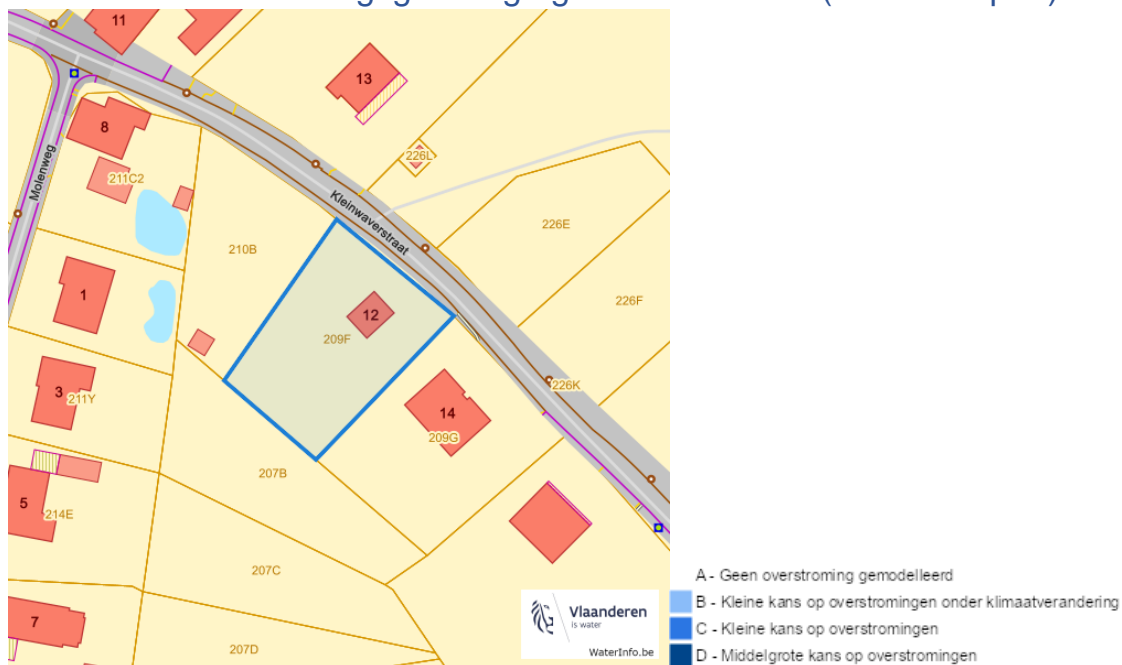
Document: DC à la carte - VLANED - DC  
Kaarten: 27/06/2024 - 3t87mubsyte7g9mndu16880ni963ufqi4k5aex2k

Water

Overstromingsgevoelige gebieden pluviaal (door hevige neerslag)

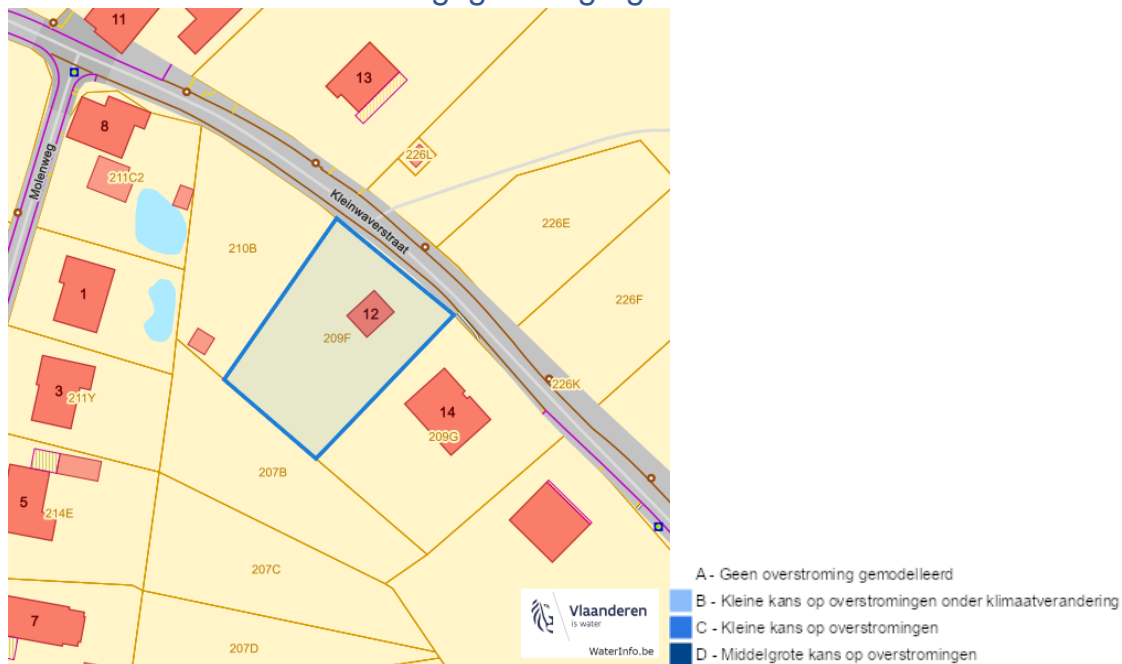


Overstromingsgevoelige gebieden fluviaal (uit waterlopen)

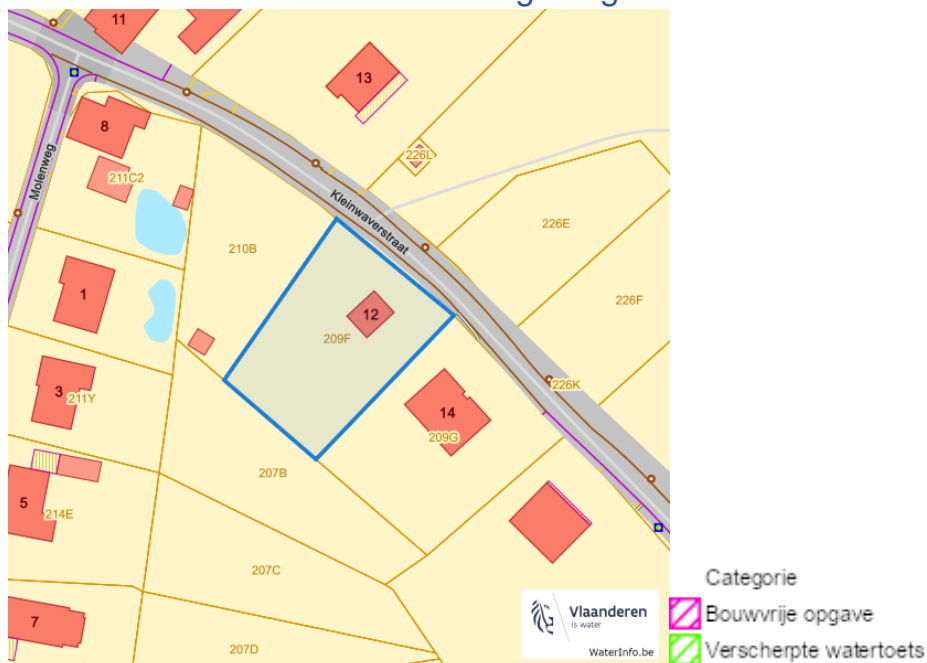


Kleinwaverstraat 12, 3040 Loonbeek

### Overstromingsgevoelige gebieden vanuit de zee



### Signaalgebieden

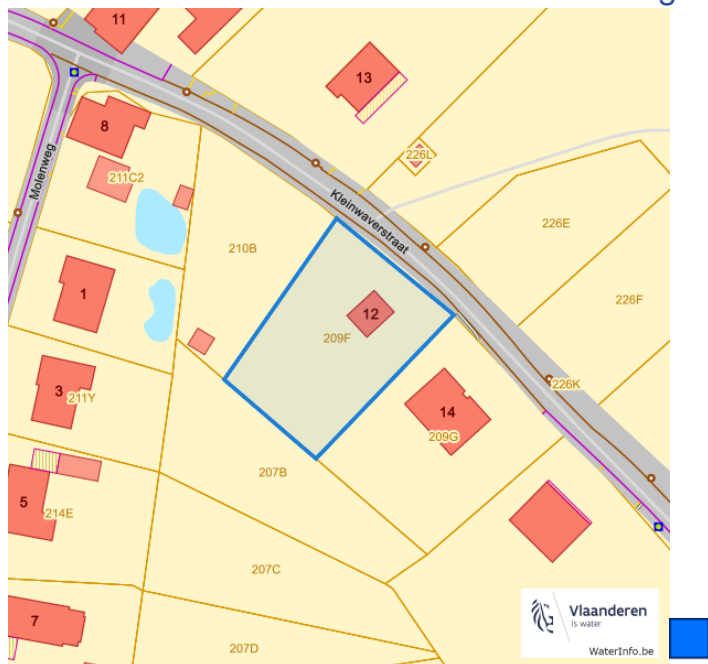


Dossier: 99-00-1405/001

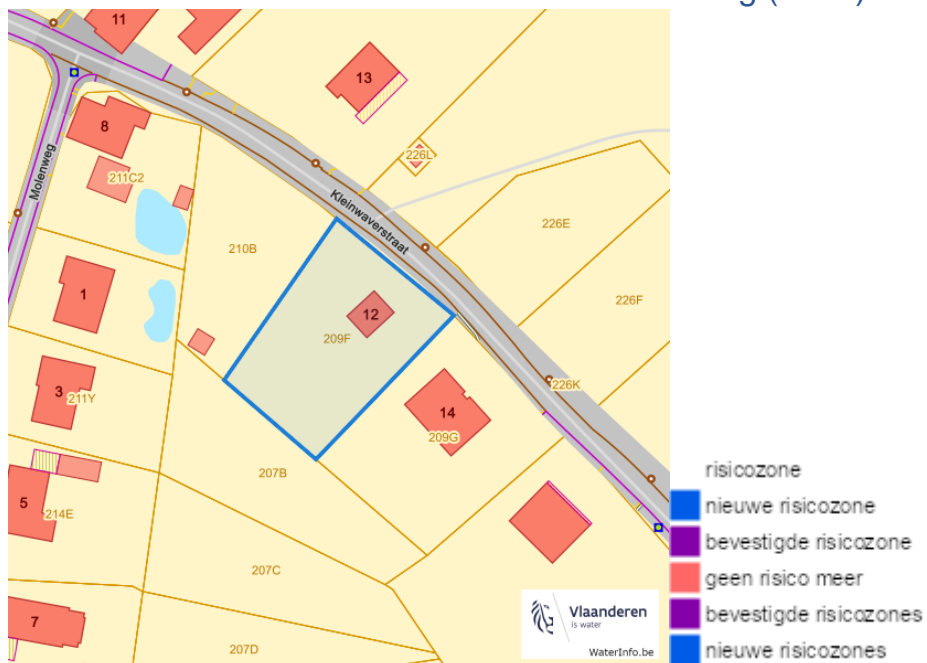


Kleinwaverstraat 12, 3040 Loonbeek

Recent overstromde gebieden (2017)



Risicozones overstrooming (2017)



Dossier: 99-00-1405/001

Kleinwaverstraat 12, 3040 Loonbeek

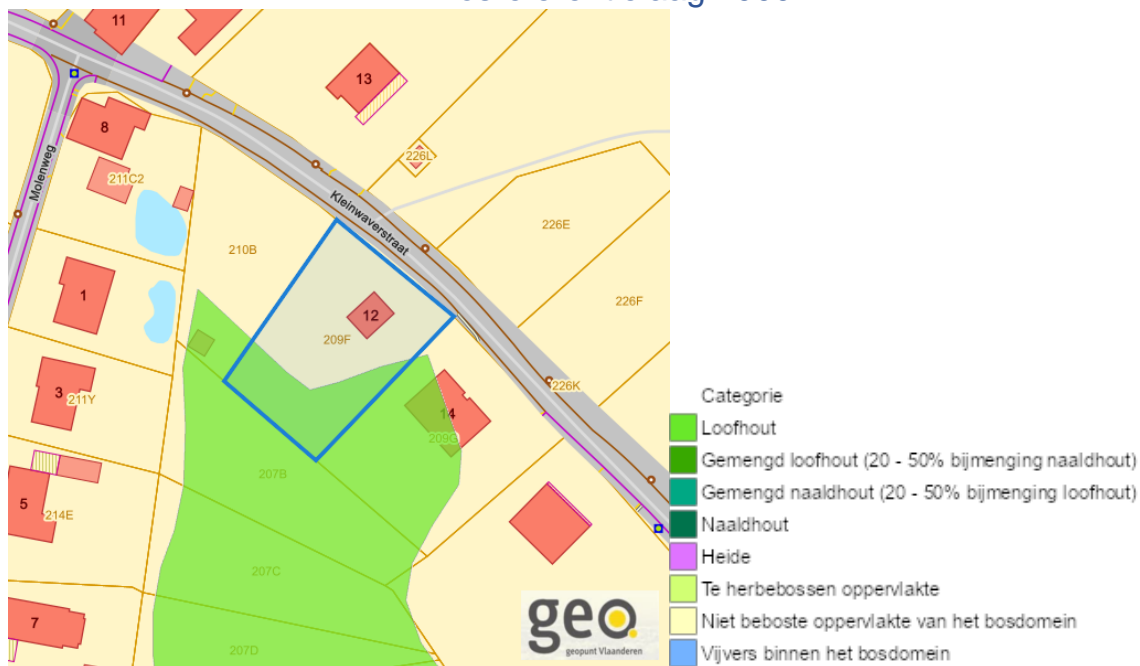
## Van nature overstroombare gebieden



Dossier: 99-00-1405/001

Natuur

Bosreferentielaag 2000



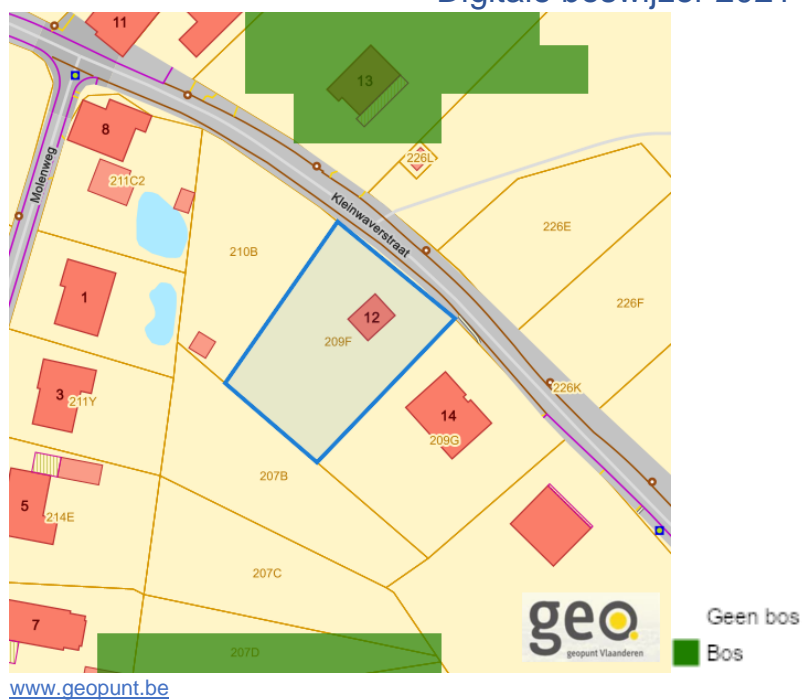
[www.geopunt.be](http://www.geopunt.be)

Groenkaart Vlaanderen (2021)



[www.geopunt.be](http://www.geopunt.be)

Kleinwaverstraat 12, 3040 Loonbeek

**\*\*Boskartering 1990****Digitale boswijzer 2021**

Dossier: 99-00-1405/001

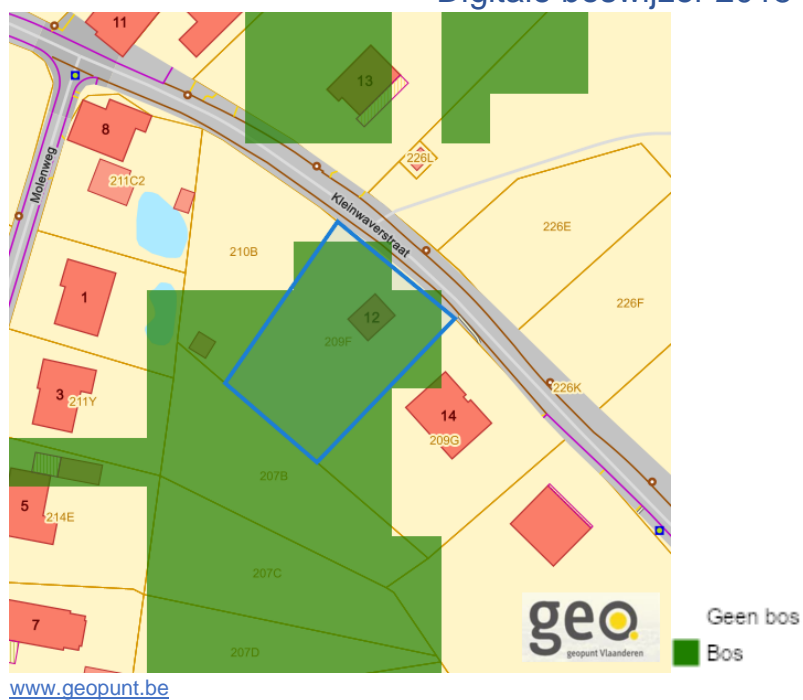


Kleinwaverstraat 12, 3040 Loonbeek

## Digitale boswijzer 2018



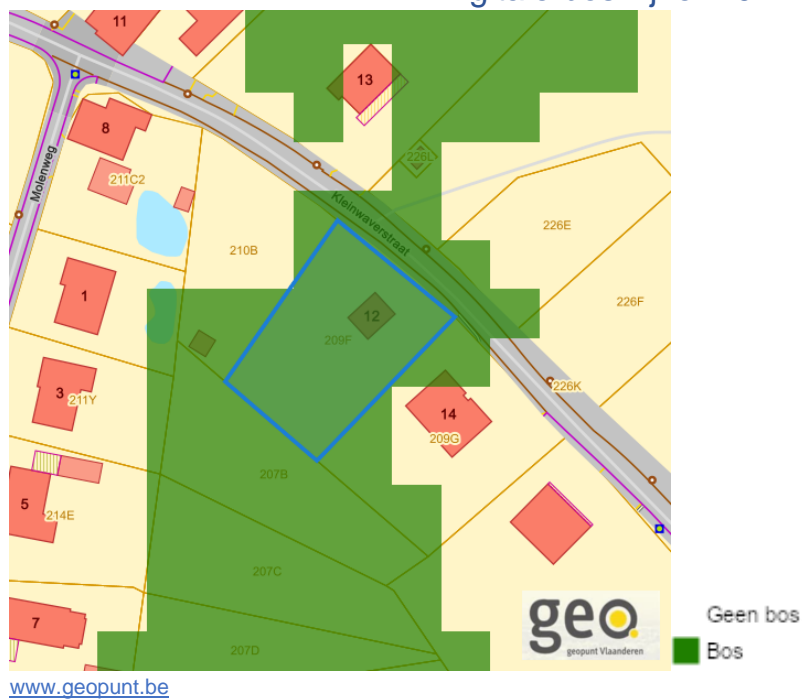
## Digitale boswijzer 2015



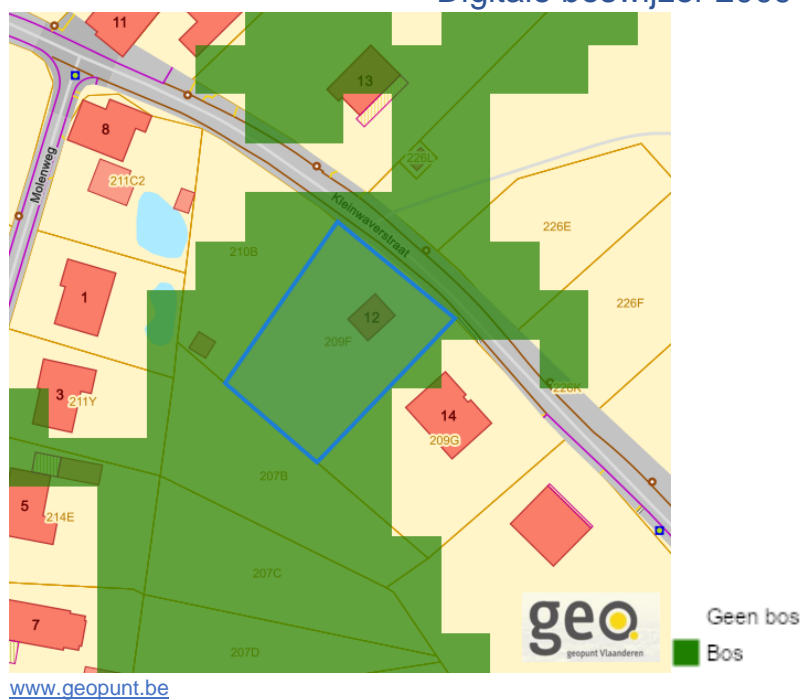
Dossier: 99-00-1405/001

Kleinwaverstraat 12, 3040 Loonbeek

## Digitale boswijzer 2012



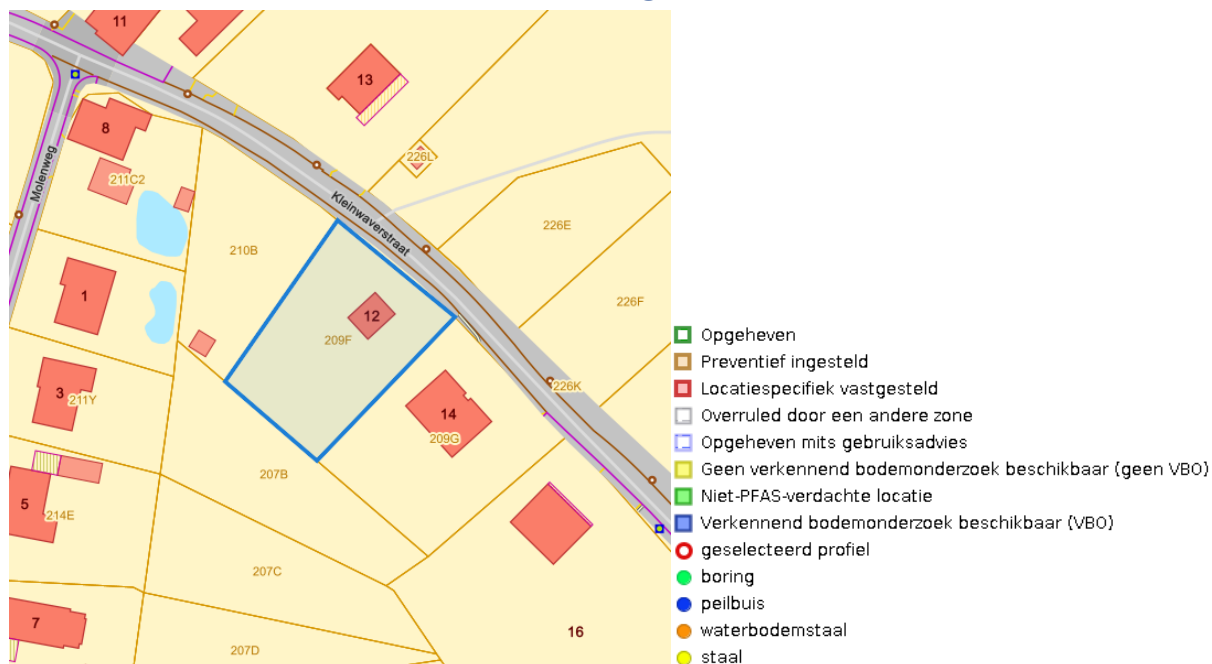
## Digitale boswijzer 2009



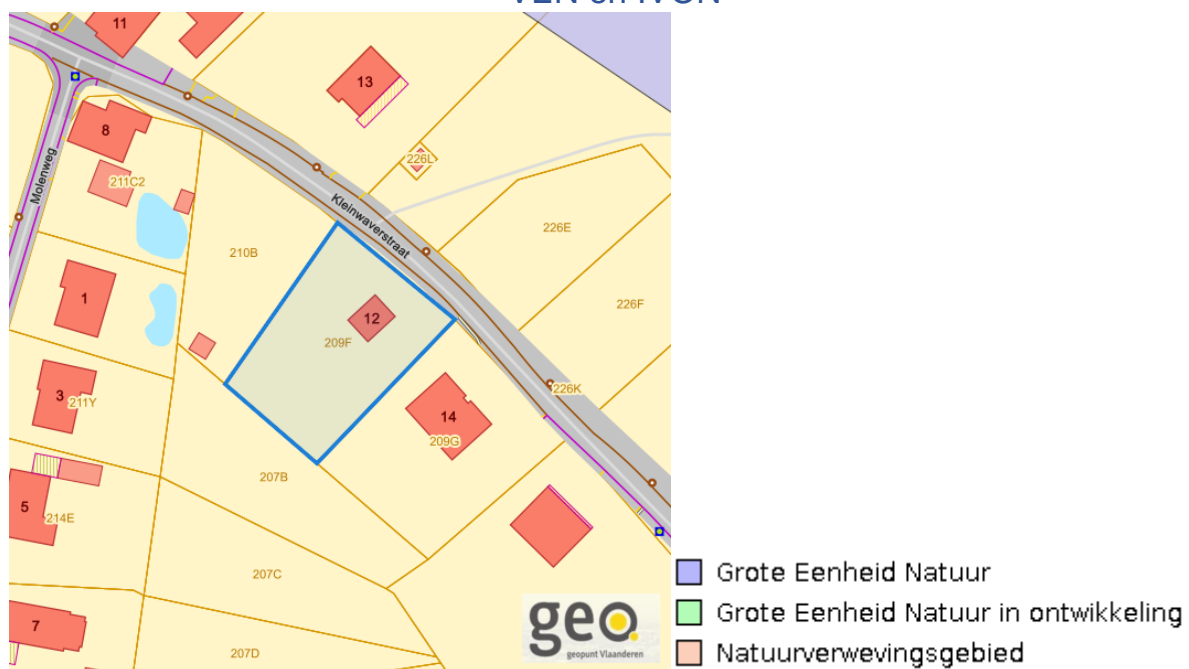
Dossier: 99-00-1405/001

Kleinwaverstraat 12, 3040 Loonbeek

## PFAS



## VEN en IVON



[www.geopunt.be](http://www.geopunt.be)

Dossier: 99-00-1405/001

Kleinwaverstraat 12, 3040 Loonbeek

## Jachtterreinen



## Natuurbeheerplannen

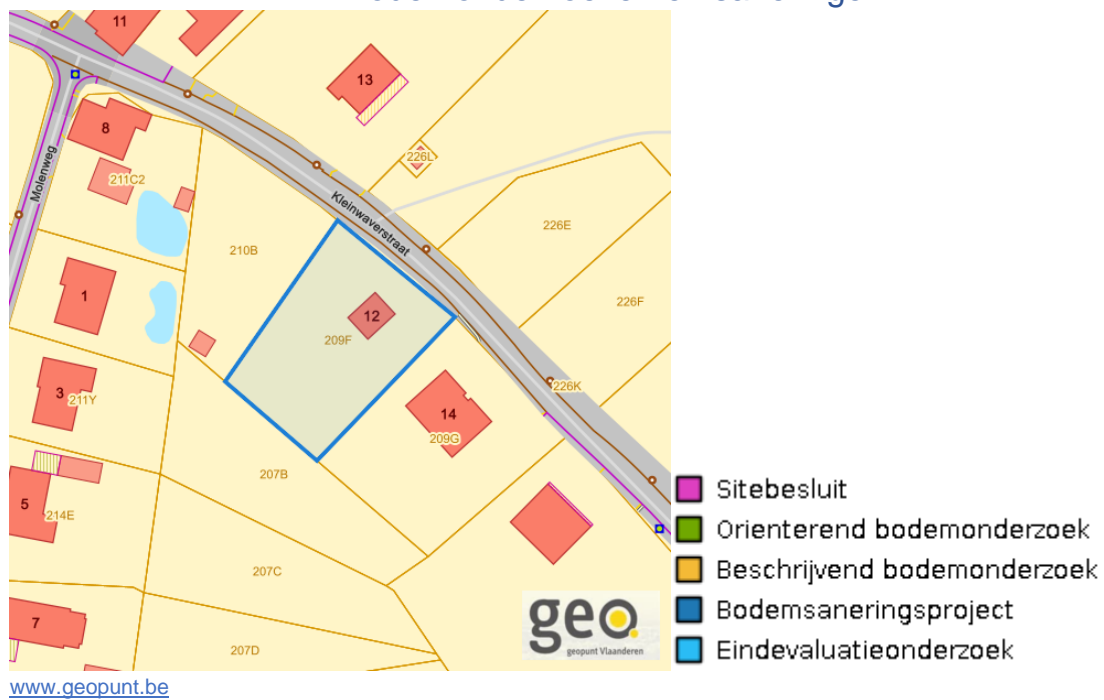


Dossier: 99-00-1405/001



Kleinwaverstraat 12, 3040 Loonbeek

## Bodemonderzoeken en saneringen



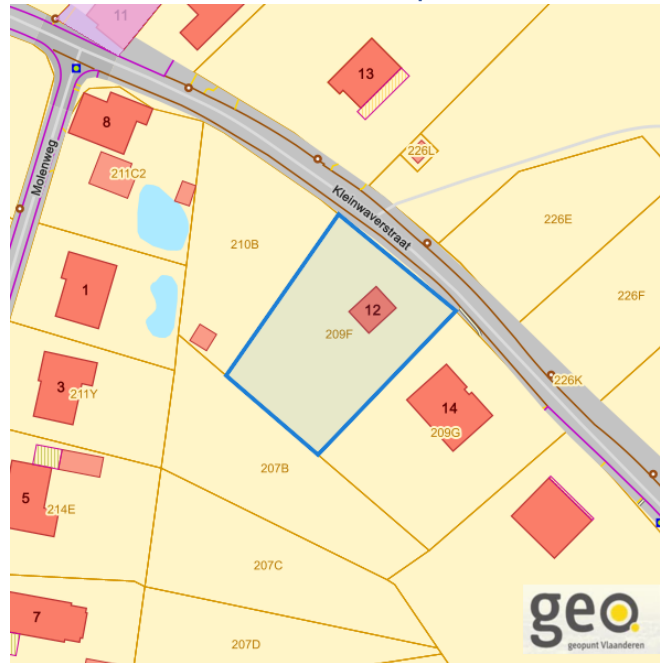
Dossier: 99-00-1405/001

---

*Recht van voorkoop*

---

Vlaams voorkooprecht



[www.geopunt.be](http://www.geopunt.be)

Recht van voorkoop afbakening



[www.geopunt.be](http://www.geopunt.be)

Dossier: 99-00-1405/001

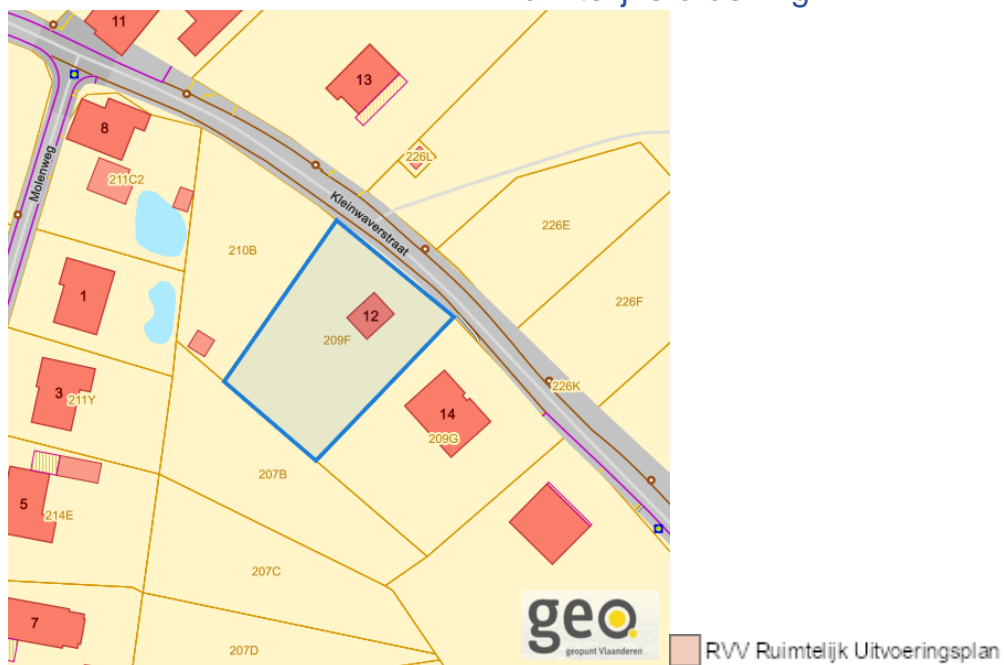
---

*Detailkaarten recht van voorkoop*

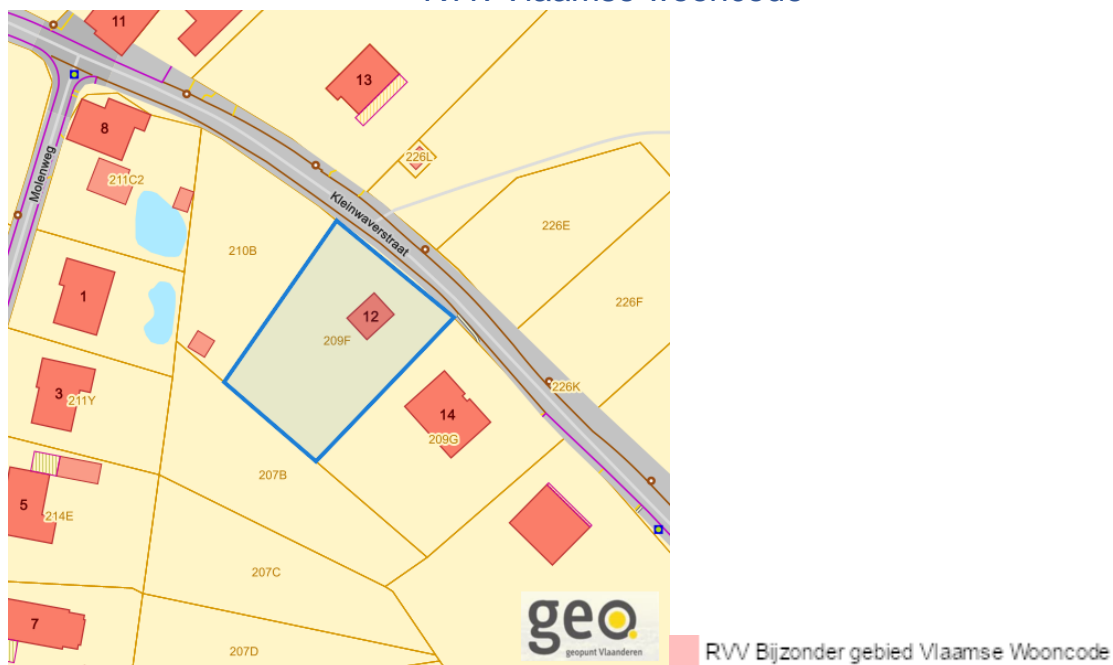
---

Detailkaarten recht van voorkoop pagina 1

## Rvv: Ruimtelijke ordening

[www.geopunt.be](http://www.geopunt.be)

## Rvv: Vlaamse wooncode

[www.geopunt.be](http://www.geopunt.be)

Dossier: 99-00-1405/001

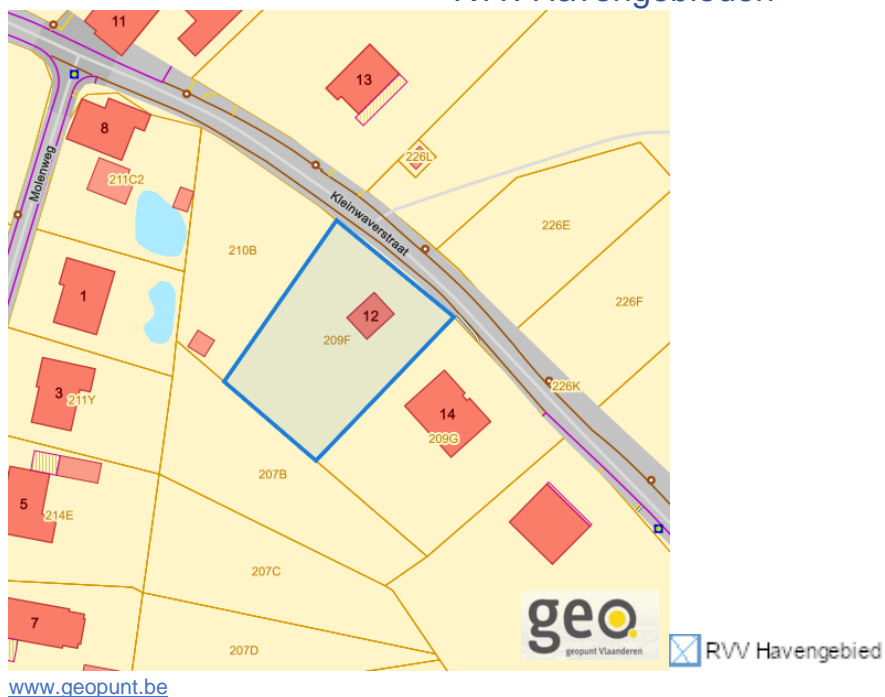
Kleinwaverstraat 12, 3040 Loonbeek

Detailkaarten recht van voorkoop pagina 2

### Rvv: Ruilverkaveling



### Rvv: Havengebieden



Dossier: 99-00-1405/001



Kleinwaverstraat 12, 3040 Loonbeek

Detailkaarten recht van voorkoop pagina 3

### Rvv: de Vlaamse waterweg



### Rvv: Complexe Projecten

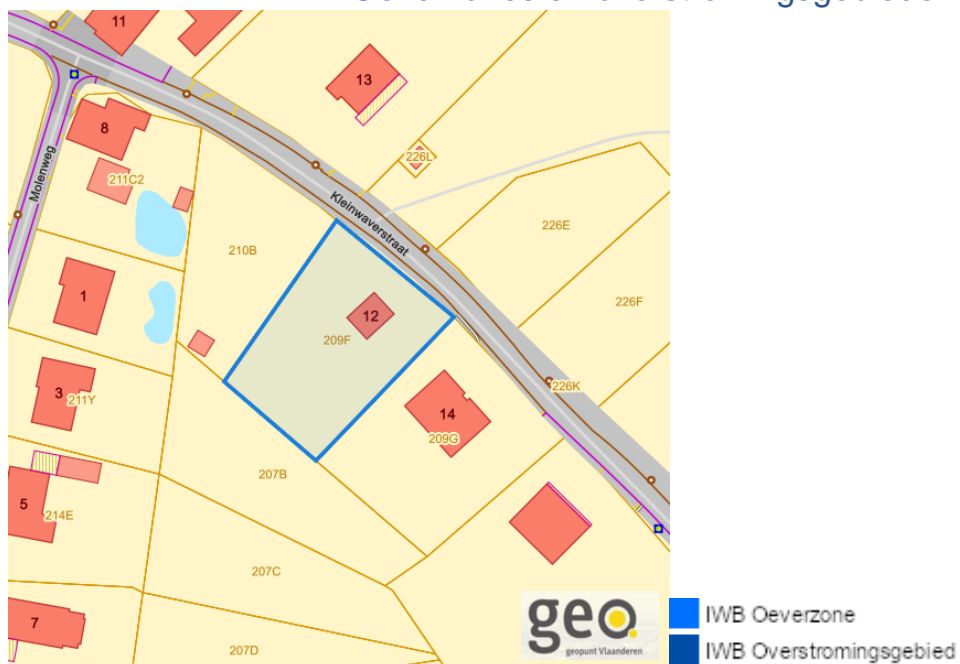


Dossier: 99-00-1405/001

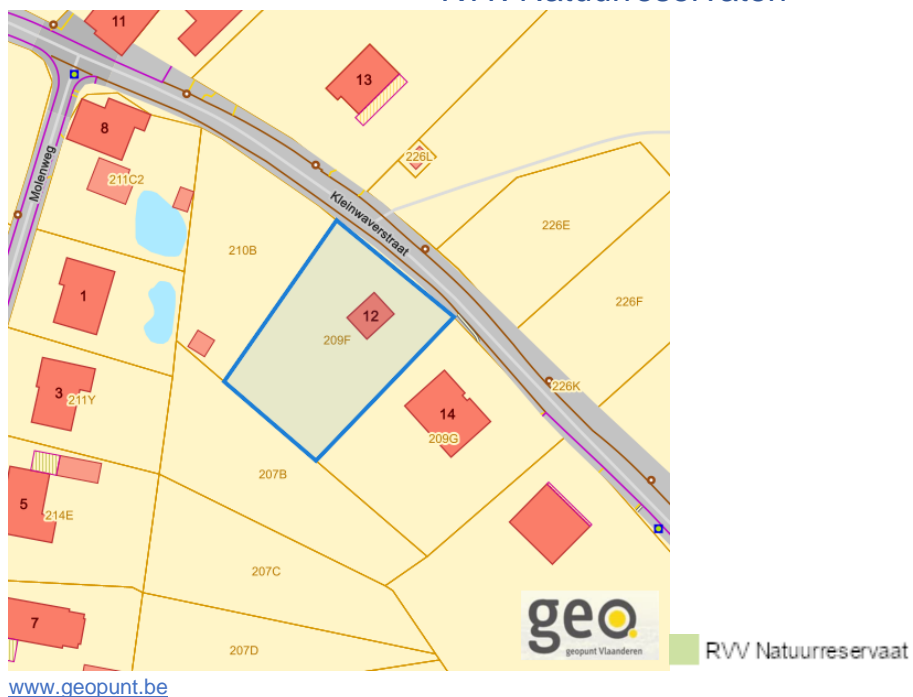
Kleinwaverstraat 12, 3040 Loonbeek

Detailkaarten recht van voorkoop pagina 4

### Rvv: Oeverzones en overstromingsgebieden



### Rvv: Natuurreservaten

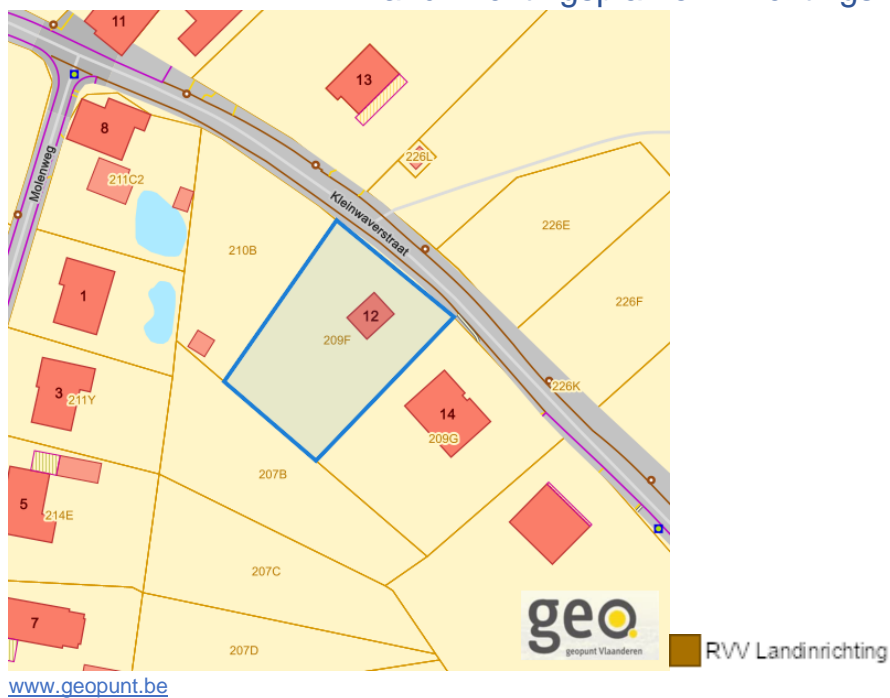


Dossier: 99-00-1405/001

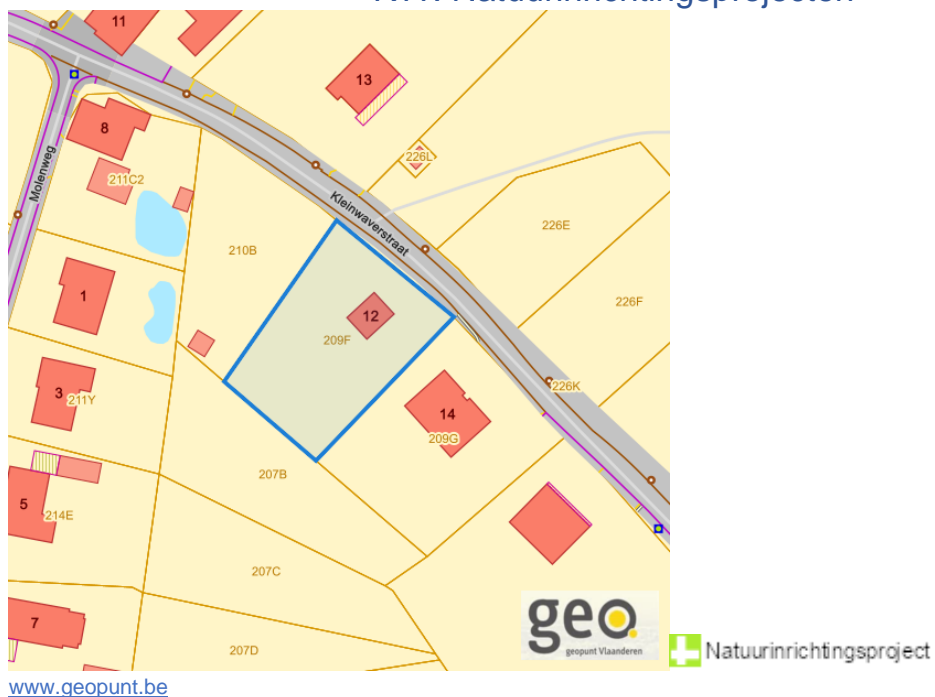
Kleinwaverstraat 12, 3040 Loonbeek

Detailkaarten recht van voorkoop pagina 5

### Rvv: Landinrichtingsplan en inrichtingsnota



### Rvv: Natuurinrichtingsprojecten



Dossier: 99-00-1405/001

Kleinwaverstraat 12, 3040 Loonbeek

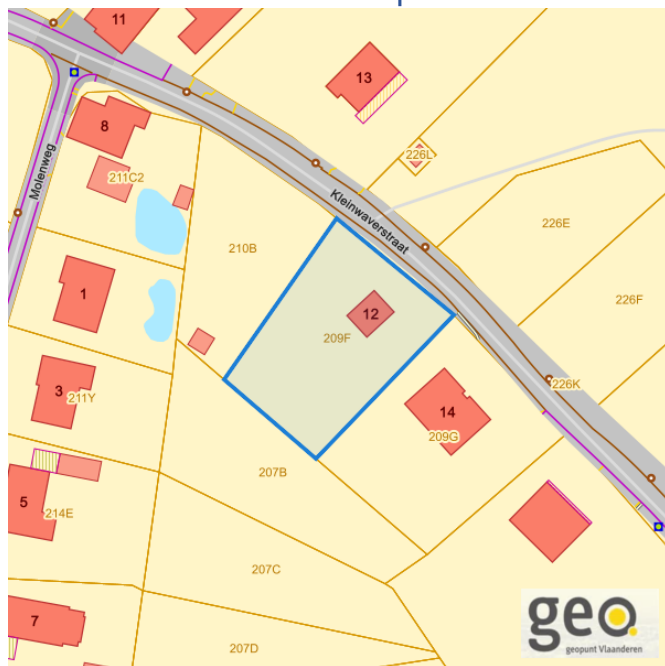
Detailkaarten recht van voorkoop pagina 6

### Rvv: Vlaams Ecologisch Netwerk



[www.geopunt.be](http://www.geopunt.be)

### Rvv: Speciale beschermingszones natuur



[www.geopunt.be](http://www.geopunt.be)

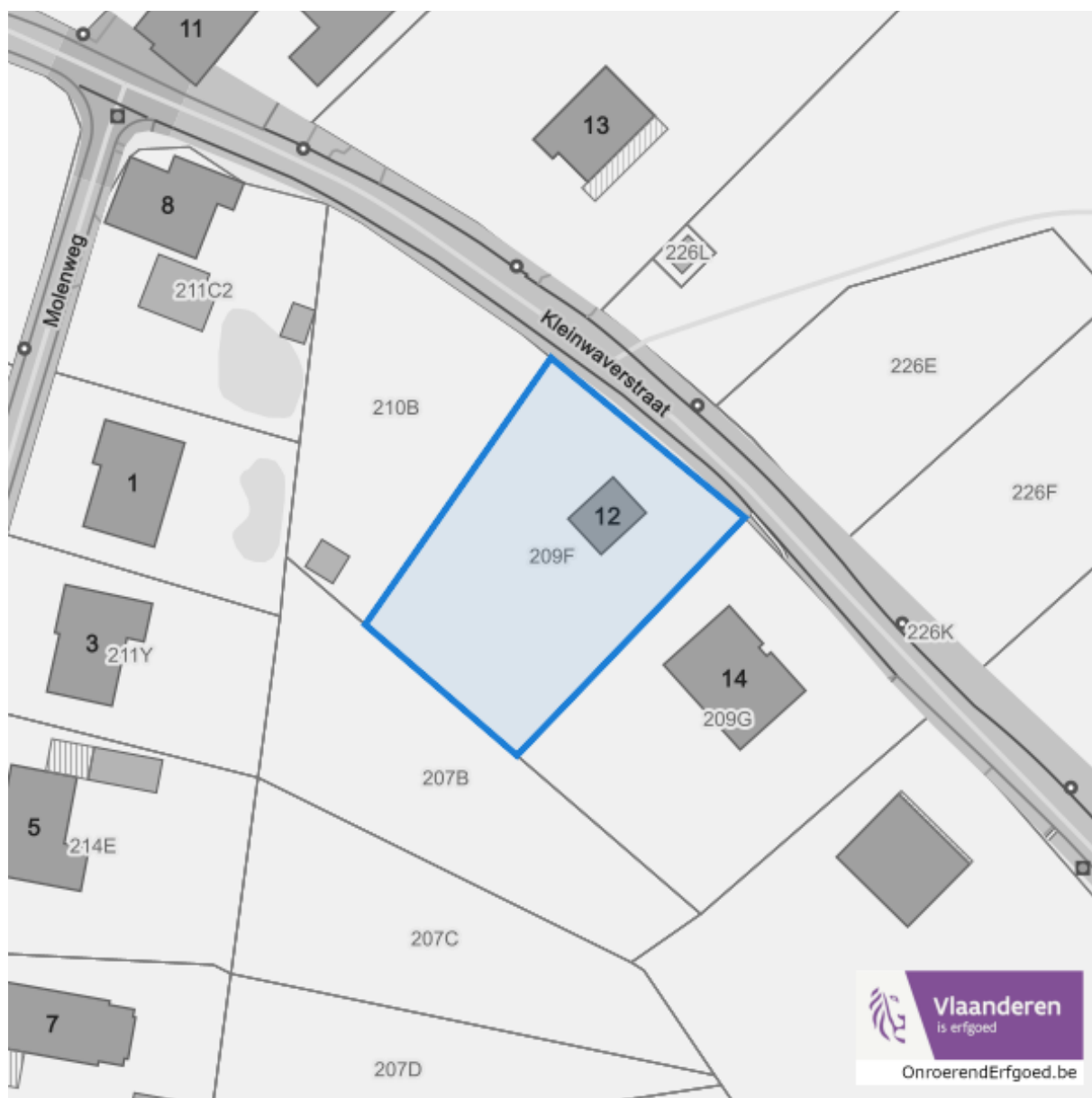
Dossier: 99-00-1405/001



---

*Beschermd onroerend erfgoed*

---



Dossier: 99-00-1405/001

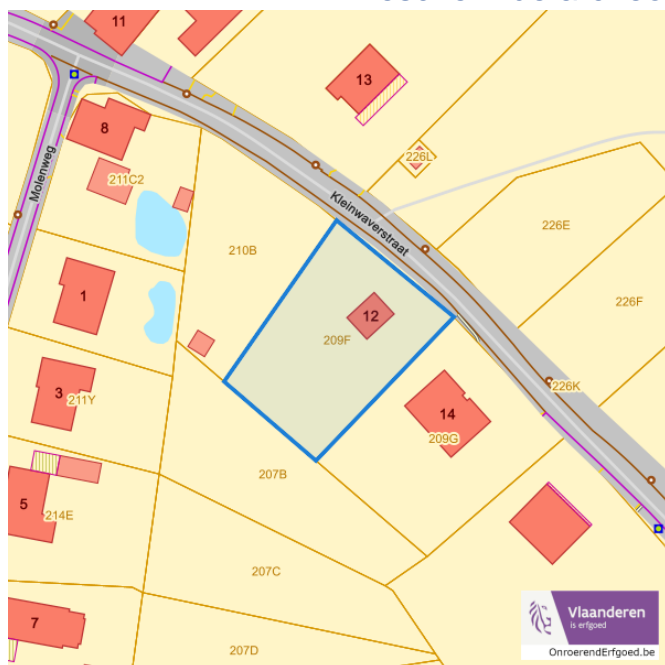
---

*Detailkaarten beschermd onroerend erfgoed*

---

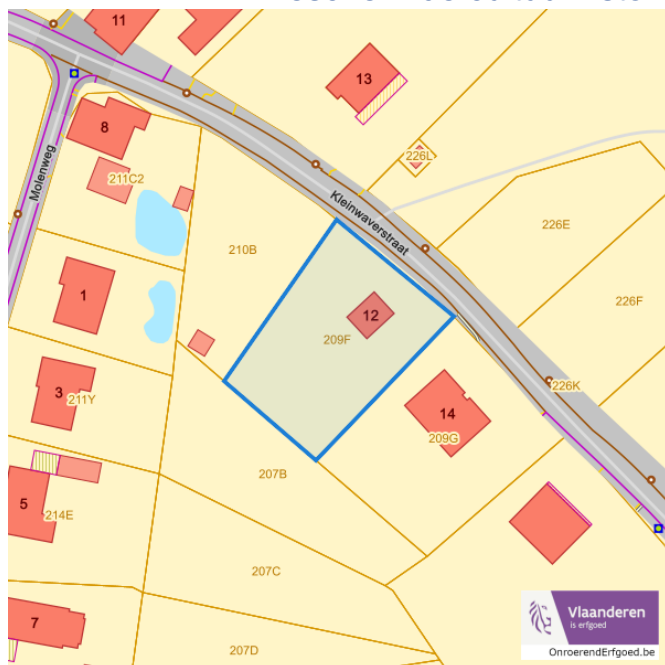
Detailkaarten beschermd onroerend erfgoed pagina 1

## Beschermd archeologische sites



■ Beschermd archeologische site

## Beschermd cultuurhistorische landschappen



■ Beschermd landschap

Dossier: 99-00-1405/001

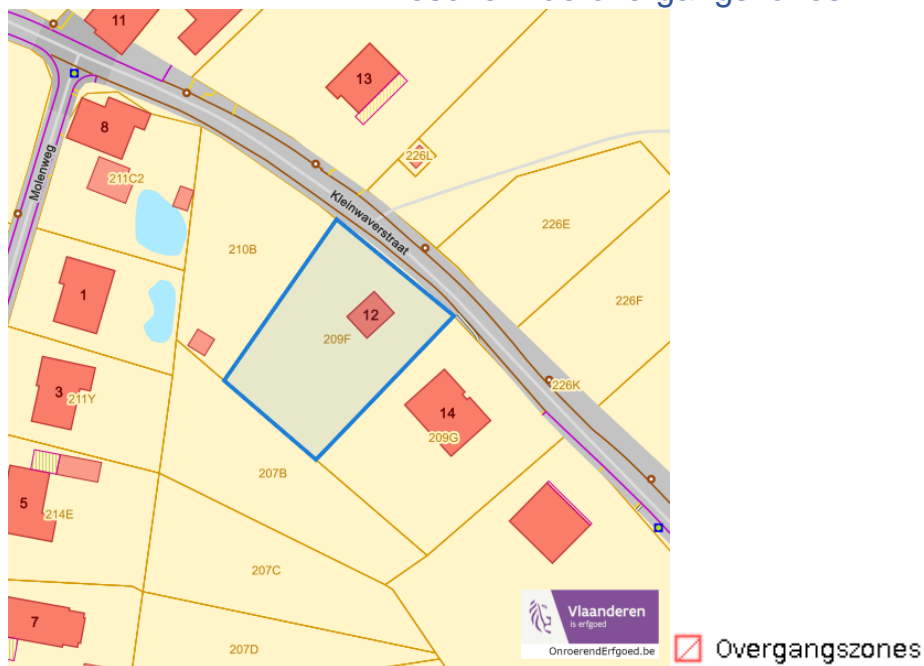
Kleinwaverstraat 12, 3040 Loonbeek

Detailkaarten beschermd onroerend erfgoed pagina 2

## Beschermd monumenten



## Beschermd overgangszones

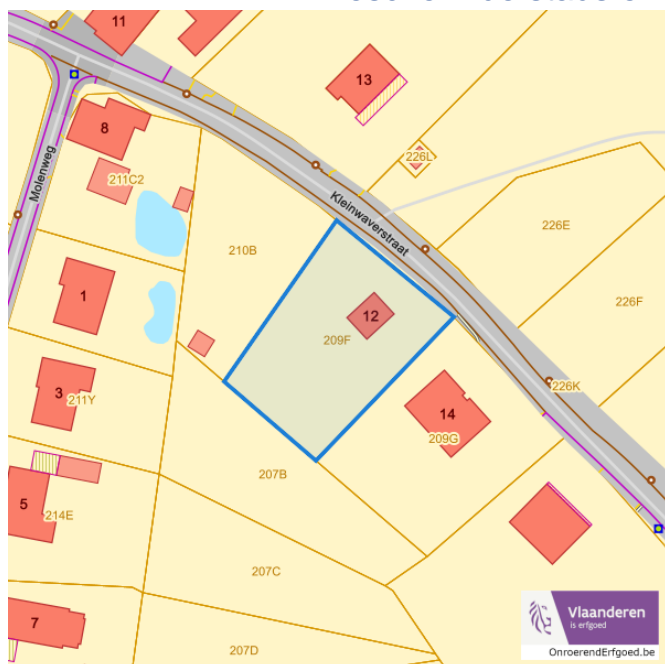


Dossier: 99-00-1405/001

Kleinwaverstraat 12, 3040 Loonbeek

Detailkaarten beschermd onroerend erfgoed pagina 3

### Beschermd stads en dorpsgezichten



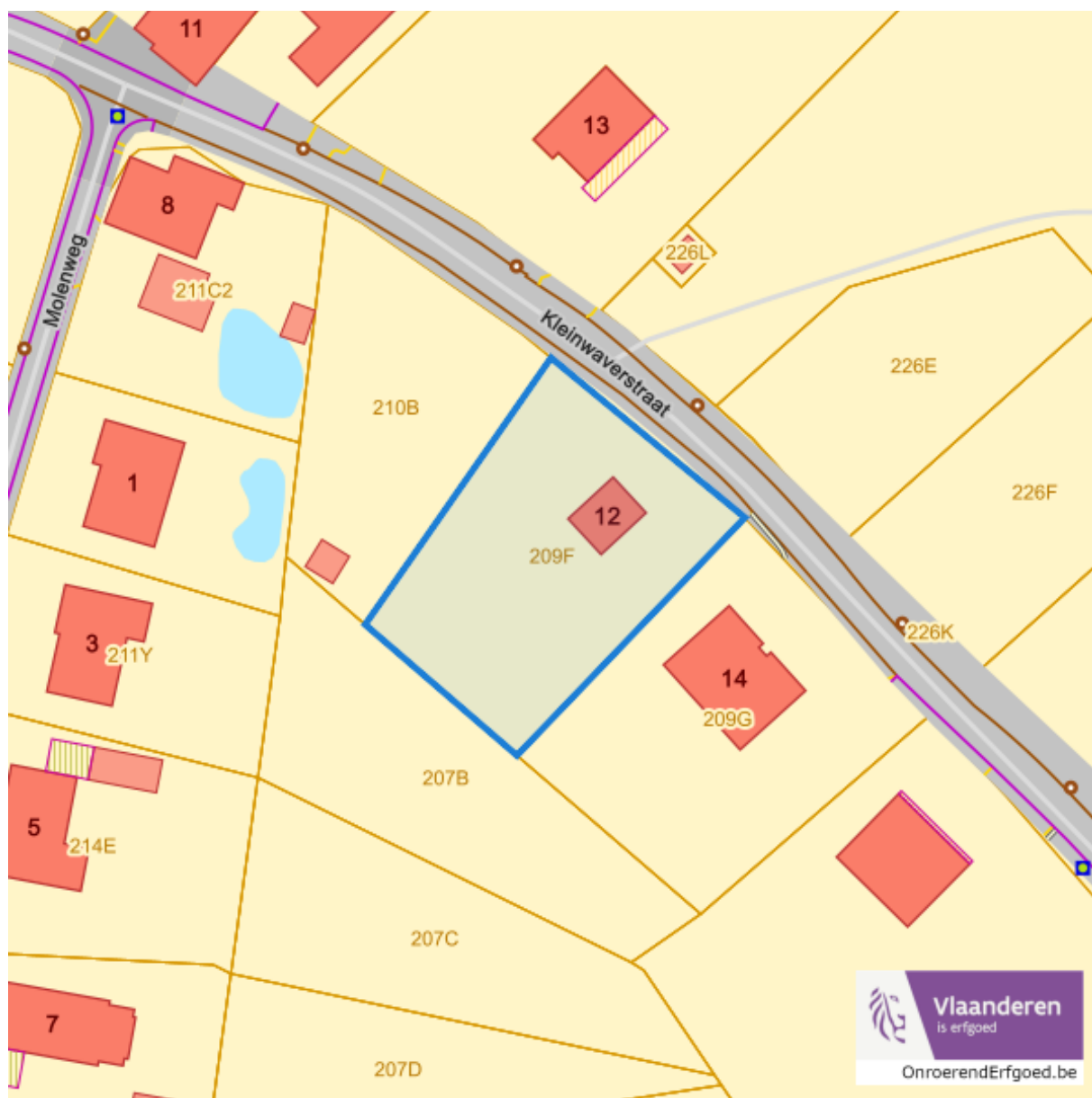
■ Beschermd stads- en dorpsgezicht

Dossier: 99-00-1405/001

---

*Vastgestelde inventarissen*

---



Dossier: 99-00-1405/001

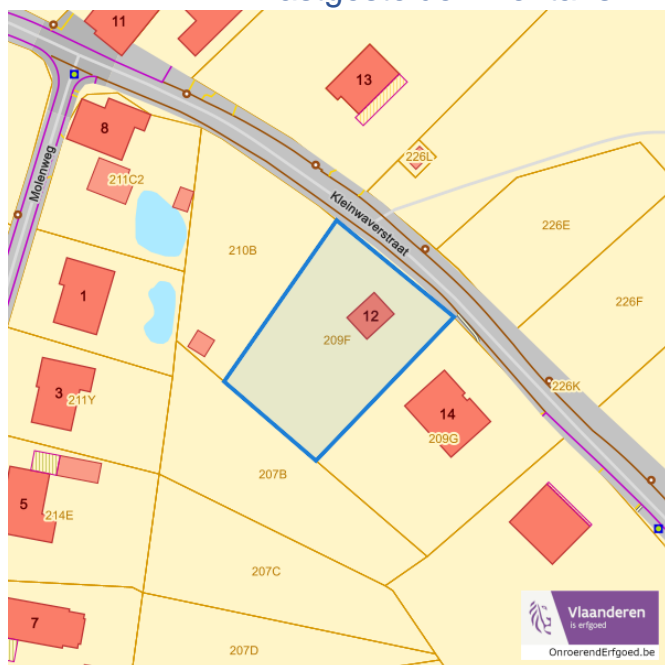
---

*Detailkaarten vastgestelde inventarissen*

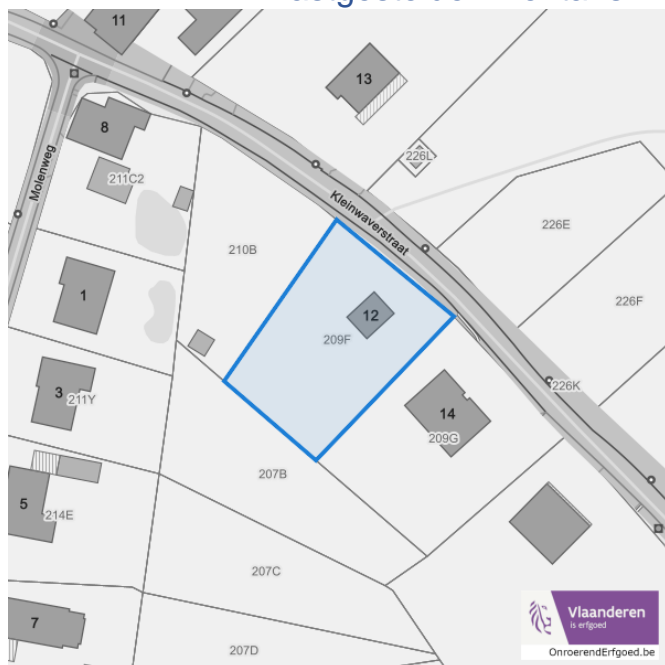

---

Detailkaarten vastgestelde inventaris pagina 1

## Vastgestelde inventaris: Archeologische zones


 Vastgestelde afgebakende archeologische zone

## Vastgestelde inventaris: Bouwkundig erfgoed


 Item uit de vastgestelde inventaris bouwkundig erfgoed

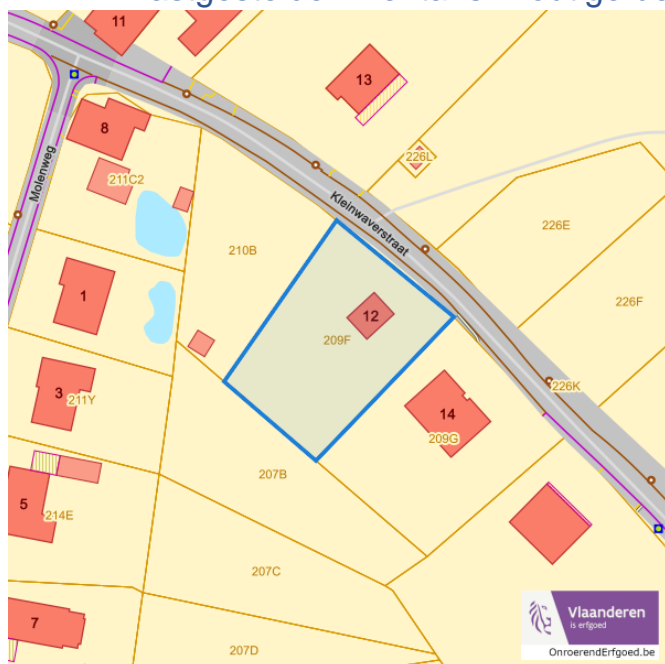
Dossier: 99-00-1405/001



Kleinwaverstraat 12, 3040 Loonbeek

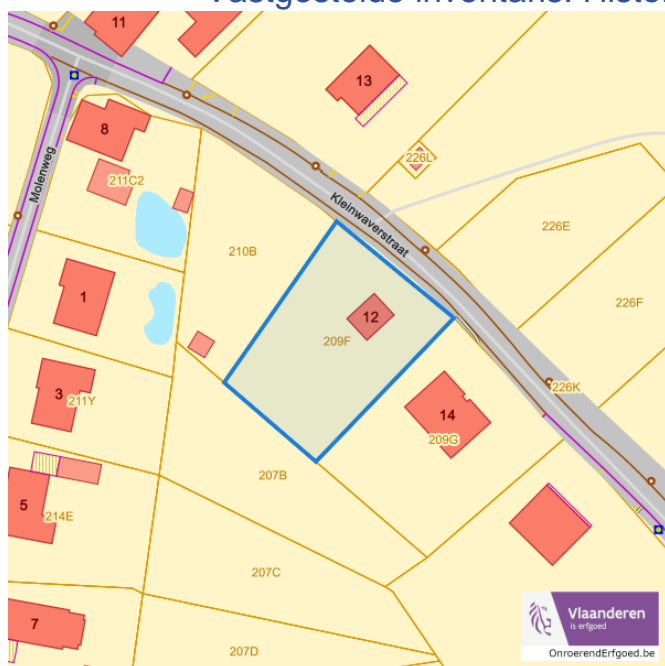
Detailkaarten vastgestelde inventaris pagina 2

### Vastgestelde inventaris: Houtige beplanting met erfgoedwaarde



■ Vastgestelde inventaris houtig erfgoed

### Vastgestelde inventaris: Historische tuinen en parken



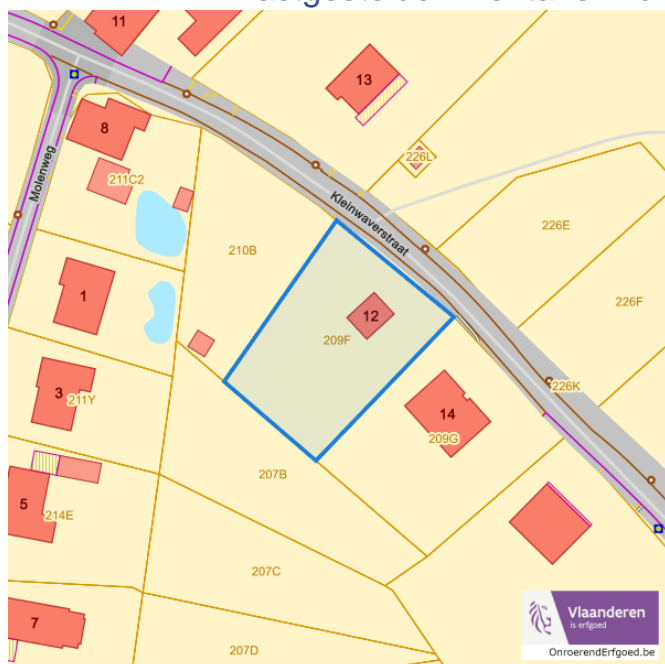
■ Vastgestelde inventaris park en tuin

Dossier: 99-00-1405/001

Kleinwaverstraat 12, 3040 Loonbeek

Detailkaarten vastgestelde inventaris pagina 3

### Vastgestelde inventaris: Relicten landschapsatlas



Dossier: 99-00-1405/001

---

*Wetenschappelijke inventarissen*

---



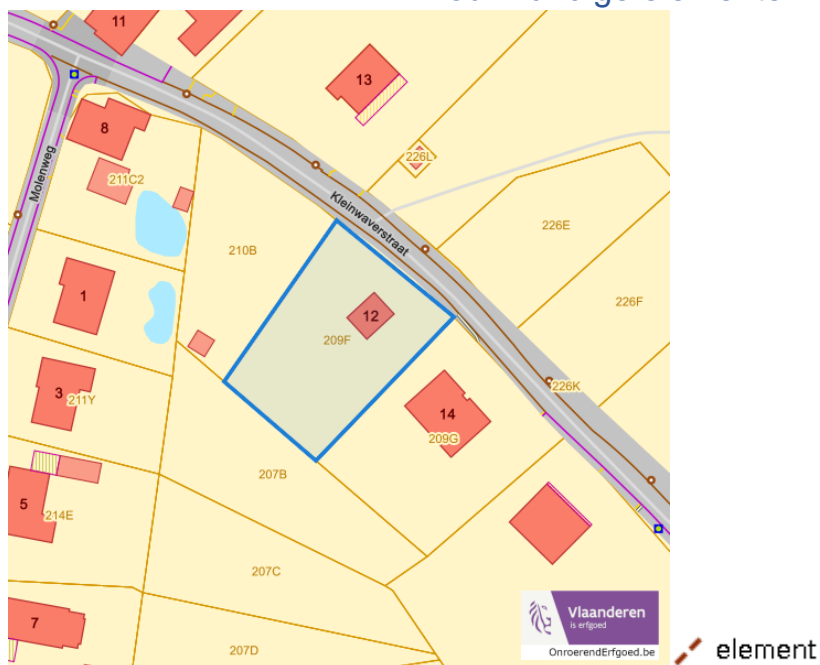
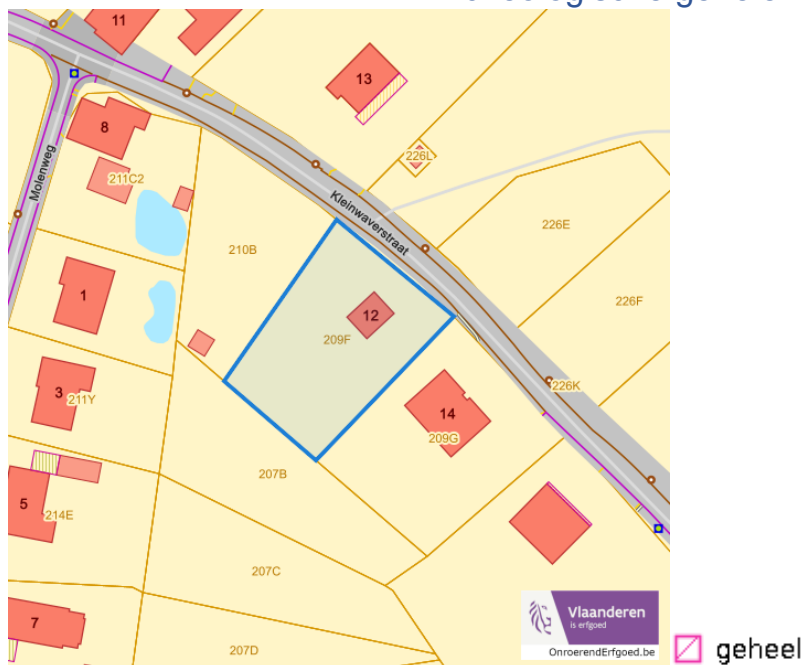
Dossier: 99-00-1405/001

---

*Detailkaarten wetenschappelijke inventarissen*

---

Detailkaarten wetenschappelijke inventarissen pagina 1

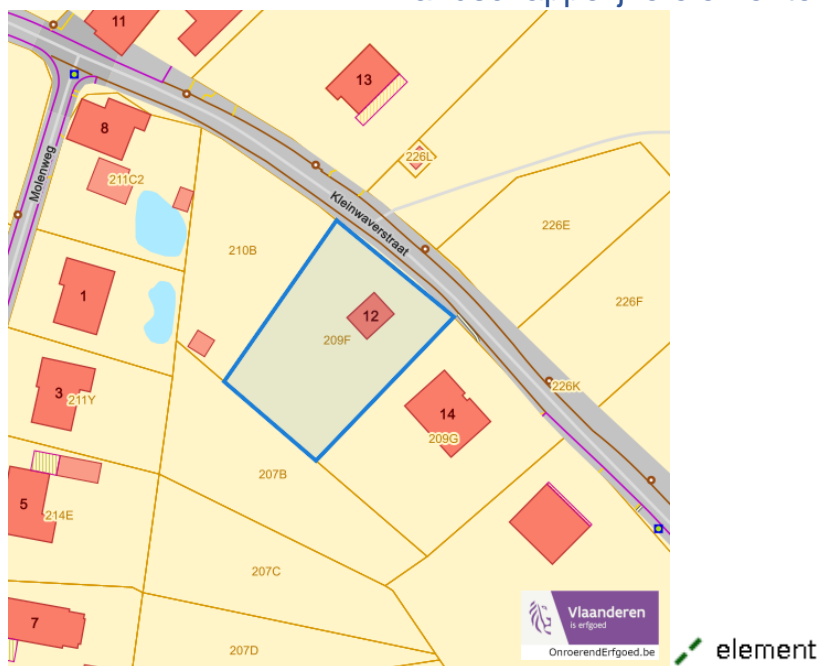
**Bouwkundige elementen****Archeologische gehelen**

Dossier: 99-00-1405/001

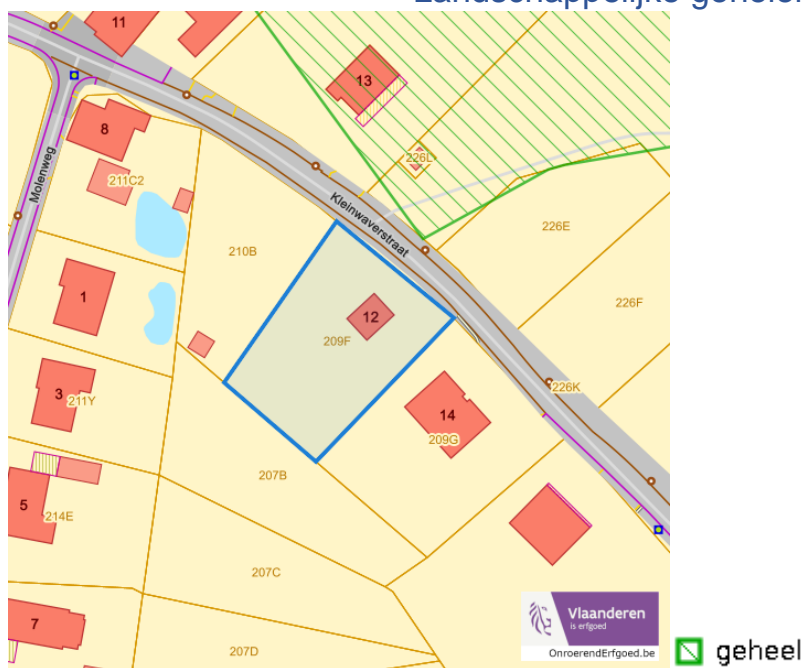
Kleinwaverstraat 12, 3040 Loonbeek

Detailkaarten wetenschappelijke inventarissen pagina 2

## Landschappelijke elementen



## Landschappelijke gehelen

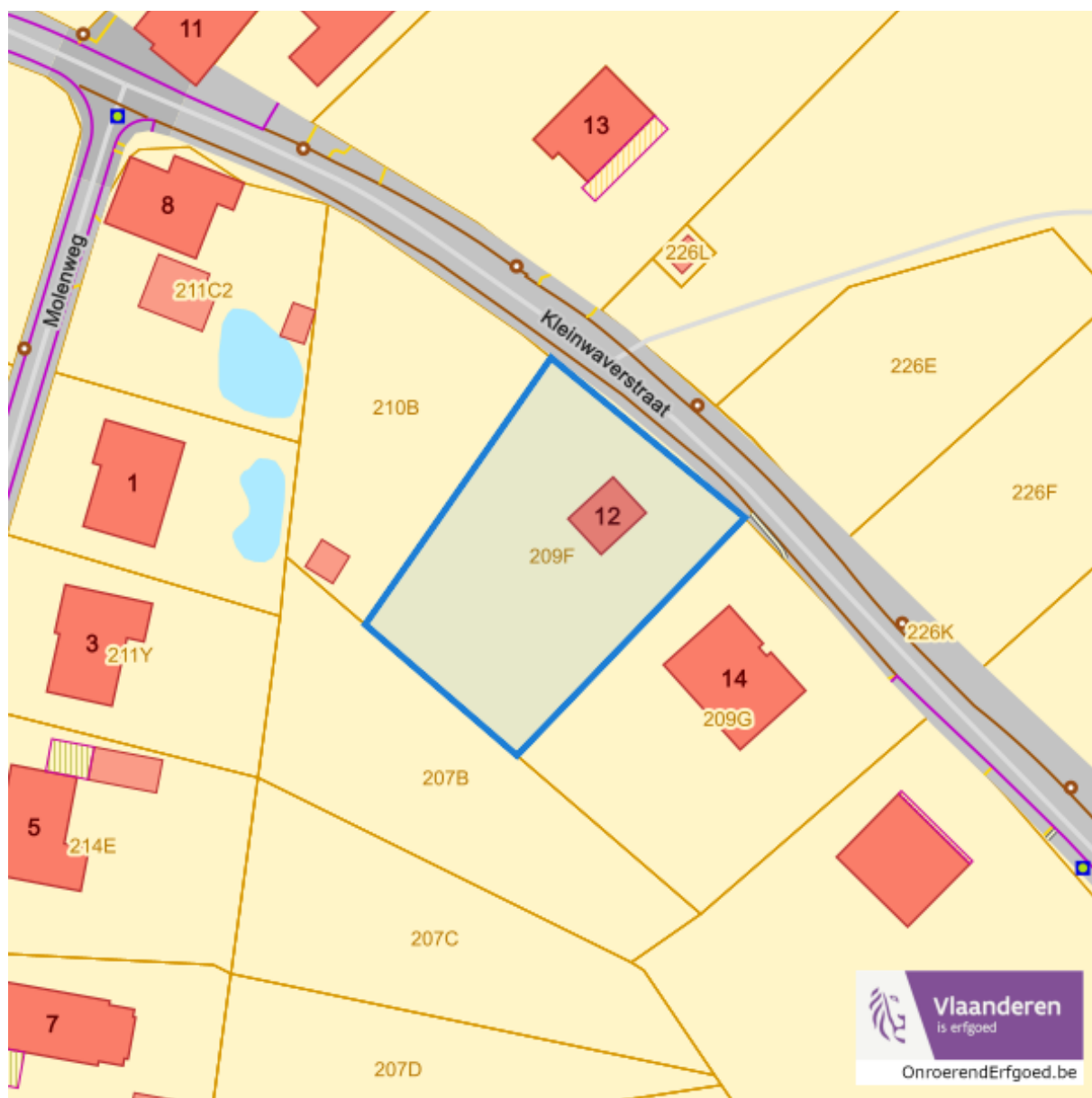


Dossier: 99-00-1405/001

---

*Unesco werelderfgoed*

---

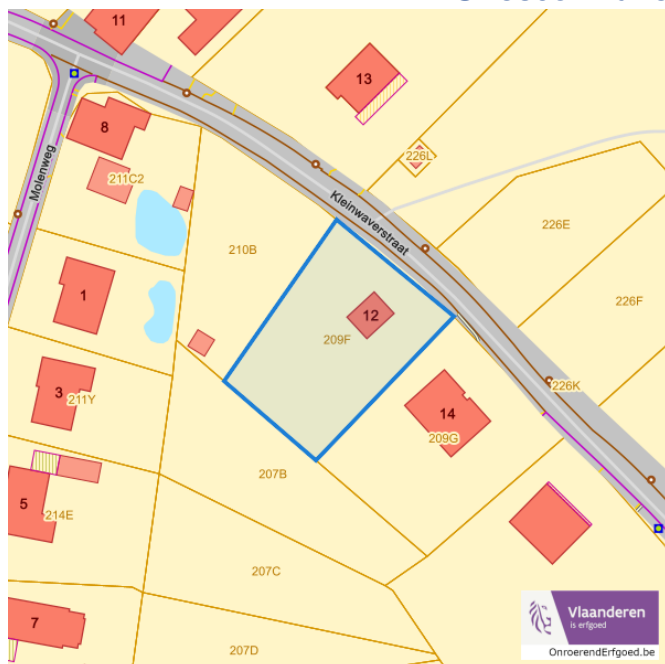


Dossier: 99-00-1405/001



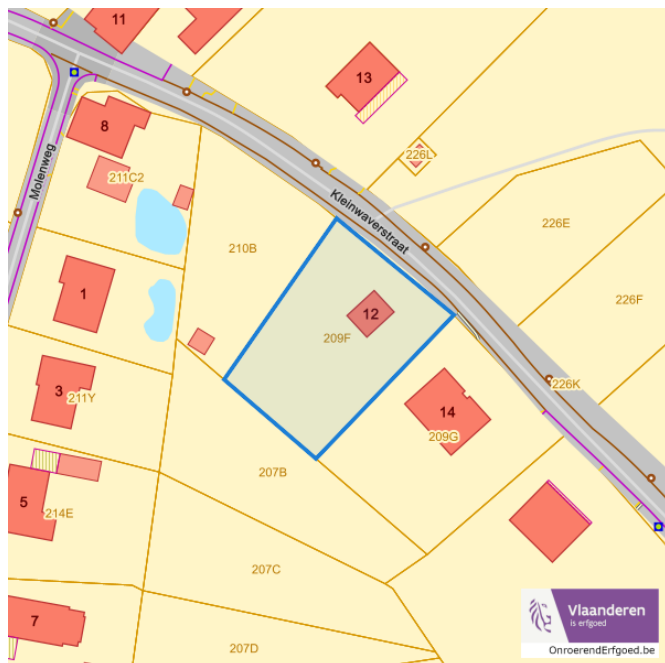
Detailkaarten Unesco werelderfgoed

Unesco: Bufferzones



UNESCO Werelderfgoed

Unesco: Kernzones



UNESCO Werelderfgoed

---

*Historische kaarten*

---

Atlas der Buurtwegen (ca 1840)



[www.geopunt.be](http://www.geopunt.be)

Dossier: 99-00-1405/001

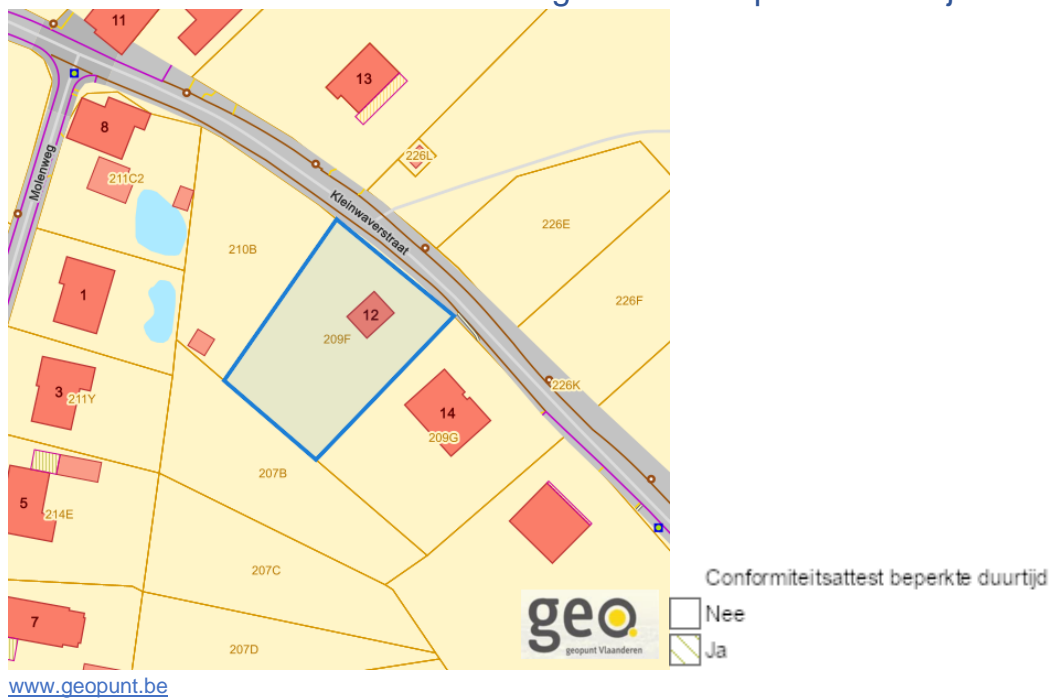
Document: DC à la carte - VLANED - DC  
Kaarten: 27/06/2024 - 3t87mubsyte7g9mndu16880ni963ufqi4k5aex2k

Wonen

Woningkwaliteit

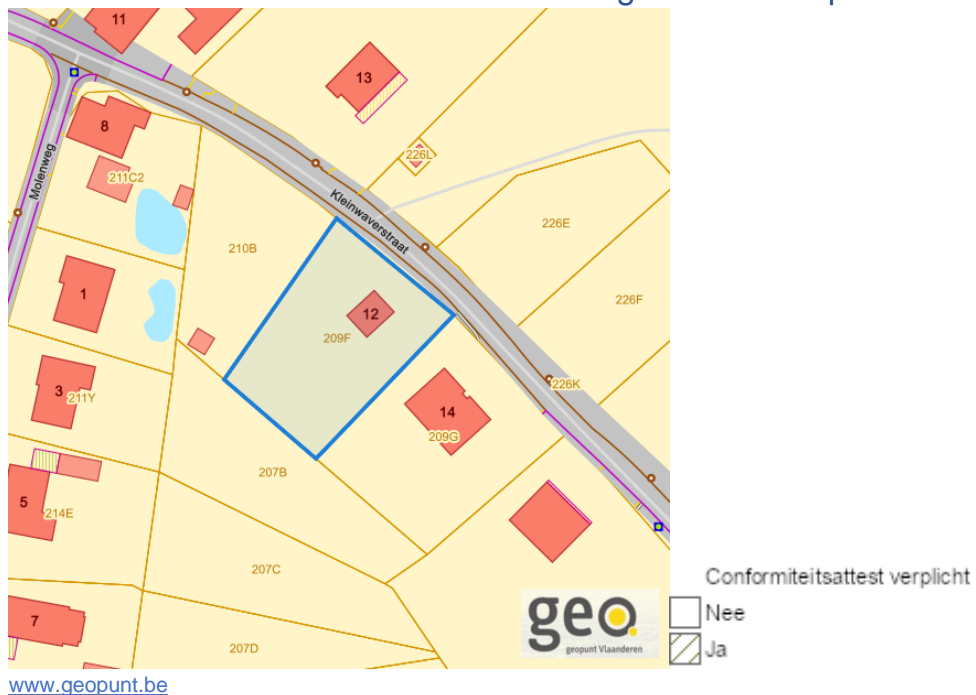


Conformiteitsattest gemeente beperkte duurtijd



Kleinwaverstraat 12, 3040 Loonbeek

### Conformiteitsattest gemeente verplicht



Dossier: 99-00-1405/001