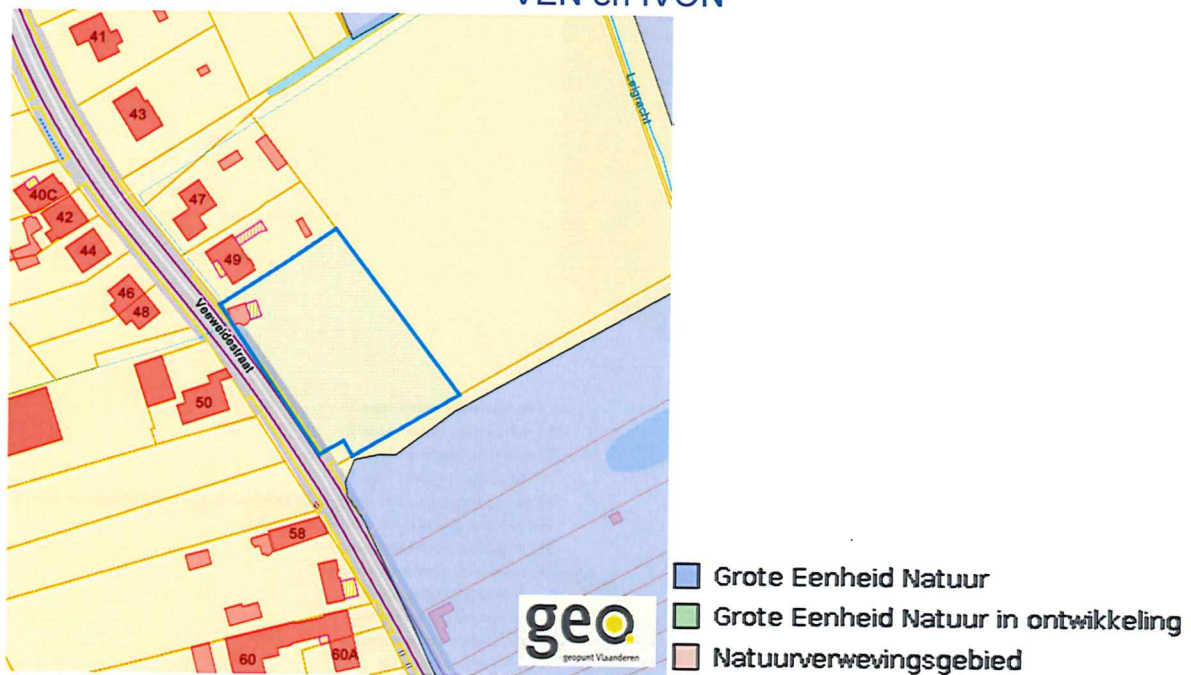


PFAS



VEN en IVON



www.geopunt.be

Dossier: 00-00-0917/009

Document: DC à la carte - VLANED - DC
Kaarten: 07/11/2025 - ii91lguklefrj8xr2m7fmge7kq5rd05bn18fwmoa

Veeweidestraat, 3040 Sint-Agatha-Rode

Jachtterreinen



www.geopunt.be

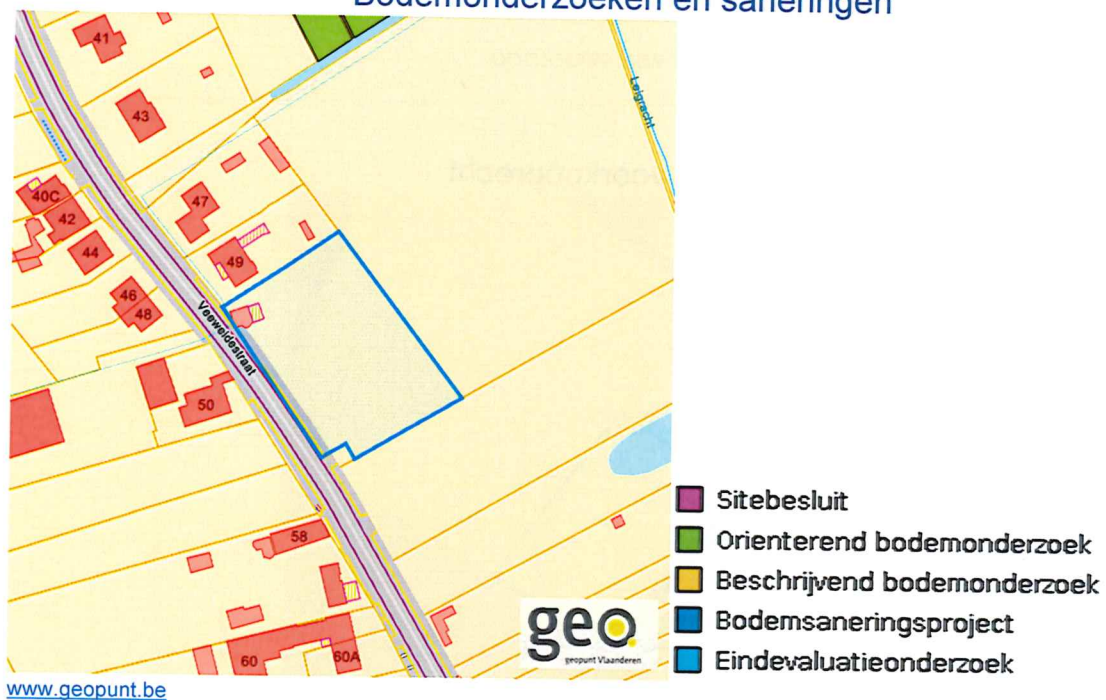
Natuurbeheerplannen



www.geopunt.be

Dossier: 00-00-0917/009

Bodemonderzoeken en saneringen



Dossier: 00-00-0917/009

Document: DC à la carte - VLANED - DC
Kaarten: 07/11/2025 - ii91lguklefrj8xr2m7fmg7kq5rd05bn18fwmoa

Recht van voorkoop

Vlaams voorkooprecht



www.geopunt.be

Recht van voorkoop afbakeningen

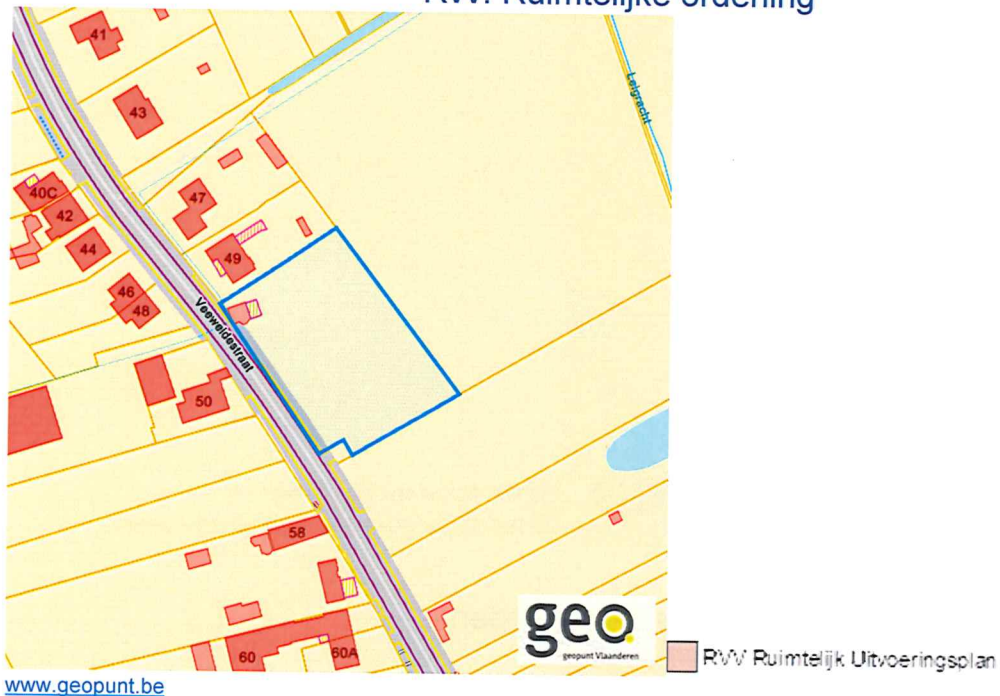


www.geopunt.be

Detailkaarten recht van voorkoop

Detailkaarten recht van voorkoop pagina 1

Rvv: Ruimtelijke ordening



Dossier: 00-00-0917/009

Document: DC à la carte - VLANED - DC
Kaarten: 07/11/2025 - ii91lguklefrj8xr2m7fmgc7kq5rd05bn18fwmoa

Veeweidestraat, 3040 Sint-Agatha-Rode

Detailkaarten recht van voorkoop pagina 2

Rvv: Ruilverkaveling



Rvv: Havengebieden

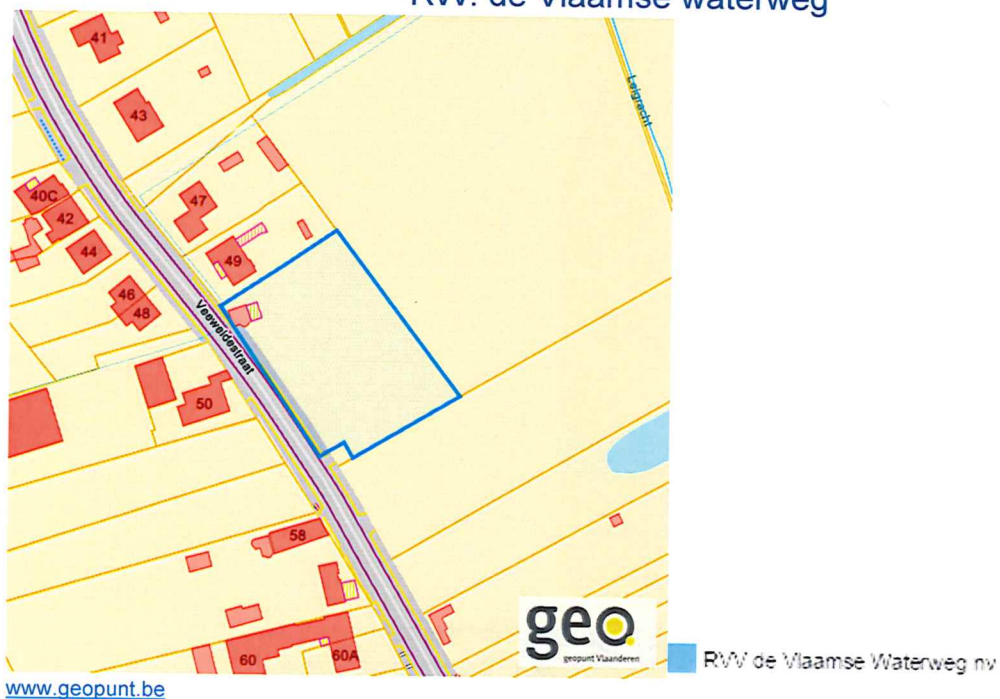


Dossier: 00-00-0917/009

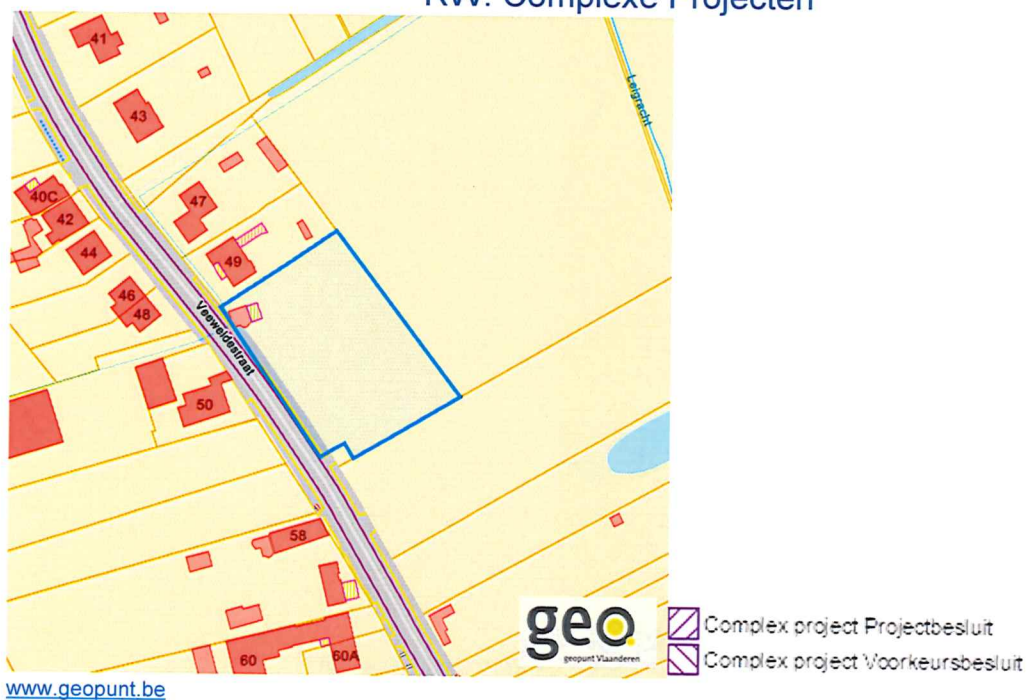
Veeweidestraat, 3040 Sint-Agatha-Rode

Detailkaarten recht van voorkoop pagina 3

Rvv: de Vlaamse waterweg



Rvv: Complexe Projecten



Dossier: 00-00-0917/009

Veeweidestraat, 3040 Sint-Agatha-Rode

Detailkaarten recht van voorkoop pagina 4

Rvv: Oeverzones en overstromingsgebieden



Rvv: Natuurreservaten



Dossier: 00-00-0917/009

Veeweidestraat, 3040 Sint-Agatha-Rode

Detailkaarten recht van voorkoop pagina 5

Rvv: Landinrichtingsplan en inrichtingsnota



Rvv: Natuurinrichtingsprojecten




Dossier: 00-00-0917/009

Document: DC à la carte - VLANED - DC
Kaarten: 07/11/2025 - ii91lguklefrj8xr2m7fmge7kq5rd05bn18fwmoa

Veeweidestraat, 3040 Sint-Agatha-Rode

Detailkaarten recht van voorkoop pagina 6

Rvv: Vlaams Ecologisch Network



Rvv: Speciale beschermingszones natuur



Dossier: 00-00-0917/009

Beschermd onroerend erfgoed



Dossier: 00-00-0917/009

Detailkaarten beschermd onroerend erfgoed

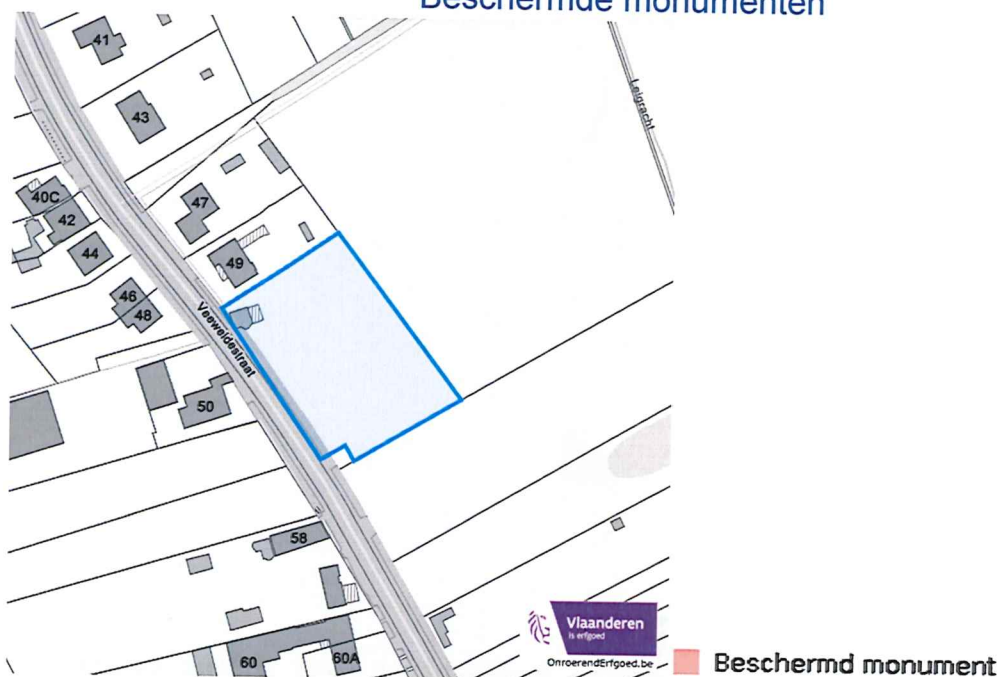
Detailkaarten beschermd onroerend erfgoed pagina 1

Beschermde archeologische sites Beschermde archeologische site**Beschermde cultuurhistorische landschappen** Beschermde landschap

Dossier: 00-00-0917/009

Detailkaarten beschermd onroerend erfgoed pagina 2

Beschermde monumenten



Beschermde overgangszones



Veeweidestraat, 3040 Sint-Agatha-Rode

Detailkaarten beschermd onroerend erfgoed pagina 3

Beschermdde stads en dorpsgezichten



 Beschermd stads- en dorpsgezicht

Dossier: 00-00-0917/009

Document: DC à la carte - VLANED - DC
Kaarten: 07/11/2025 - ii91lguklefrj8xr2m7fmge7kq5rd05bn18fwmoa