

Boesberg (Lot 2) 19, 3040 Sint-Agatha-Rode

DC à la carte



Boesberg (Lot 2) 19, 3040 Sint-Agatha-Rode
24099C0431/00B000

Locatie
Omgeving
Kadaster
Gewestplan
Water
Natuur
Recht van voorkoop
Beschermd onroerend erfgoed
Vastgestelde inventarissen
Wetenschappelijke inventarissen
Unesco werelderfgoed
Historische kaarten
Wonen

Dossier: 99-00-1554/003

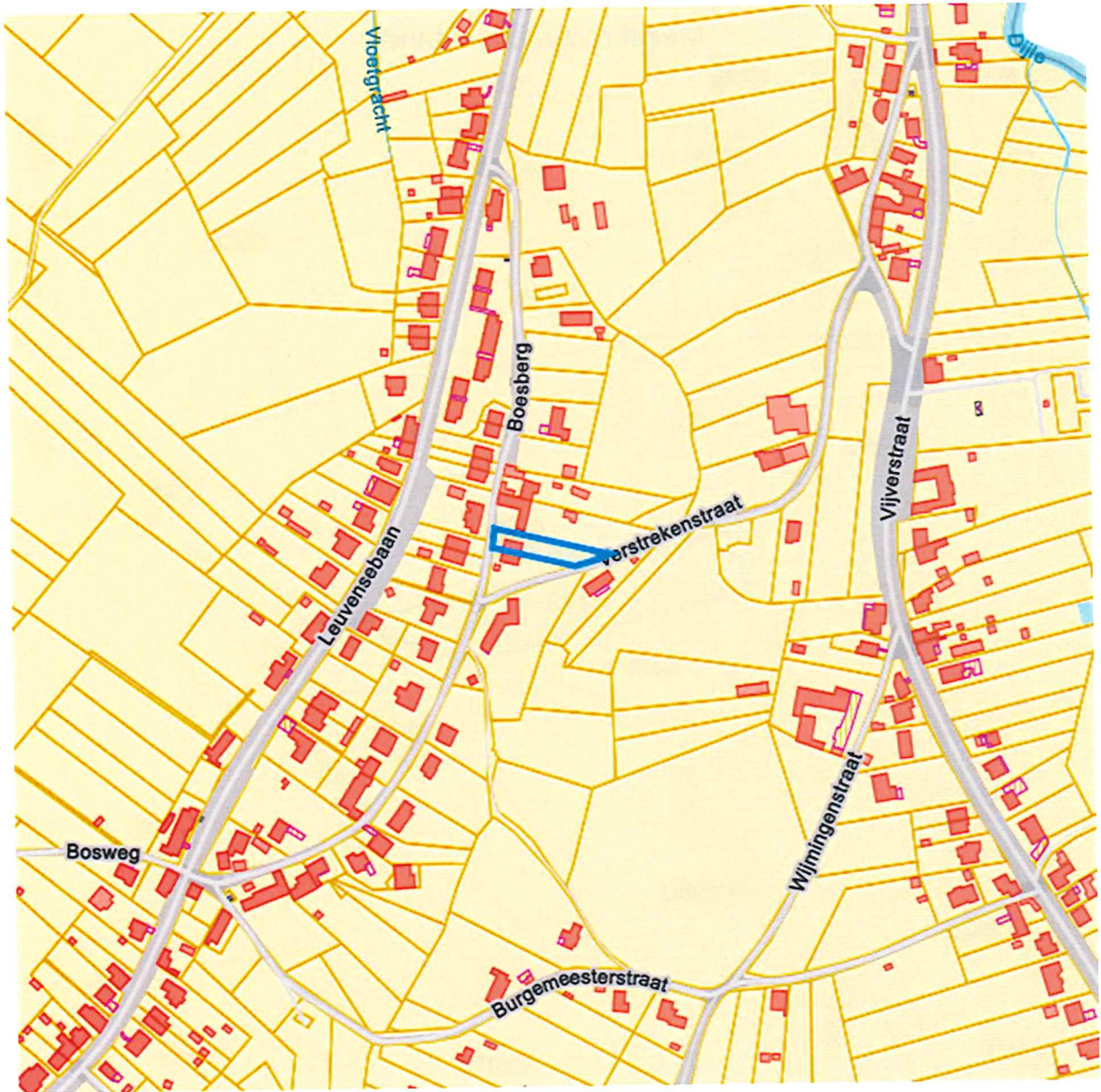
Locatie



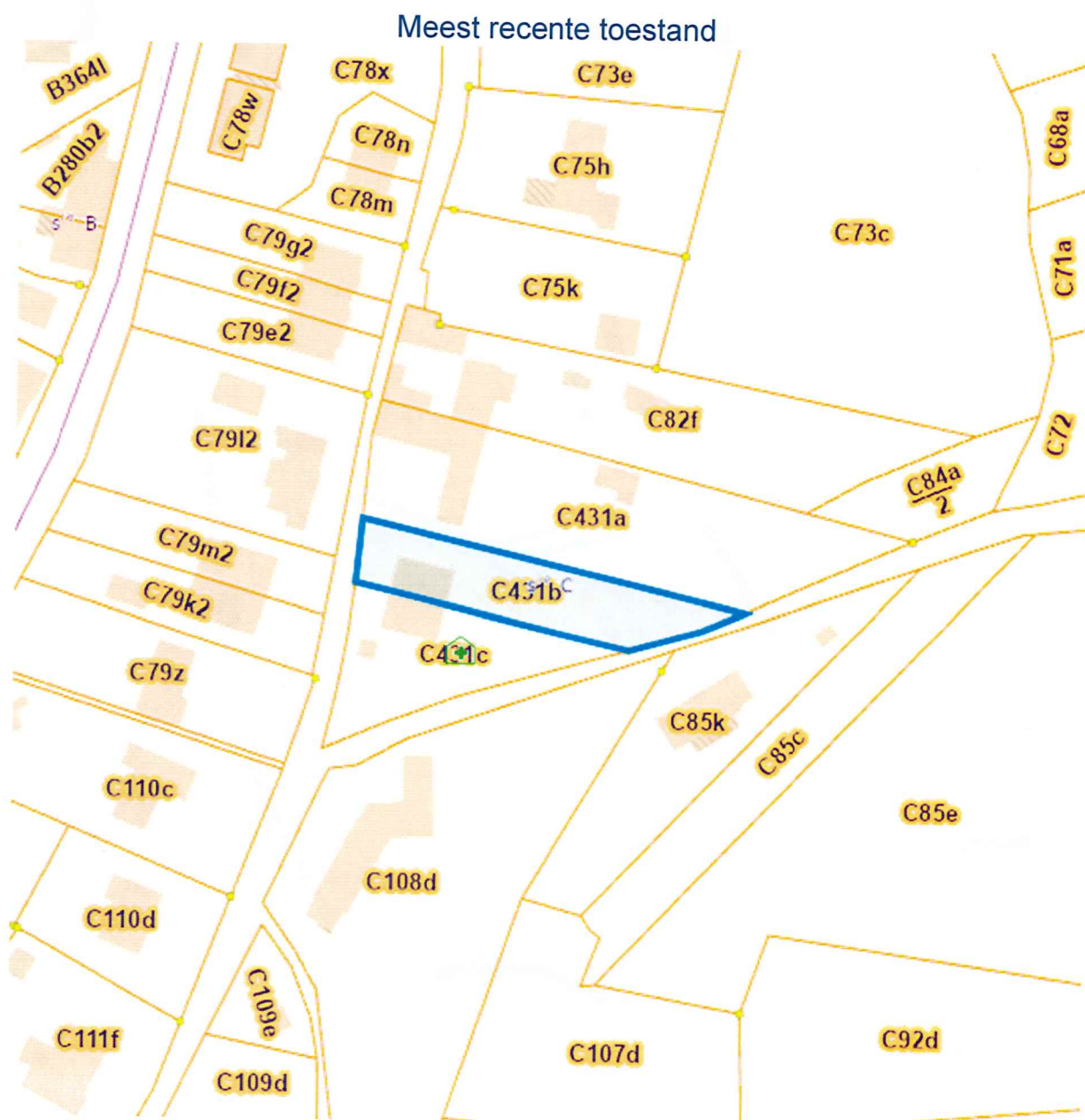
Dossier: 99-00-1554/003

Document: DC à la carte - VLANED - DC
Kaarten: 24/03/2026 - qjr12kbud0acc8xhnh8u2ywkjzcgatk7bg3ja2pu

Omgeving



Kadaster



eservices.minfin.fgov.be

Dossier: 99-00-1554/003

Document: DC à la carte - VLANED - DC
Kaarten: 24/03/2026 - qjr12kbud0acc8xhnh8u2ywkjzcgatk7bg3ja2pu

Gewestplan



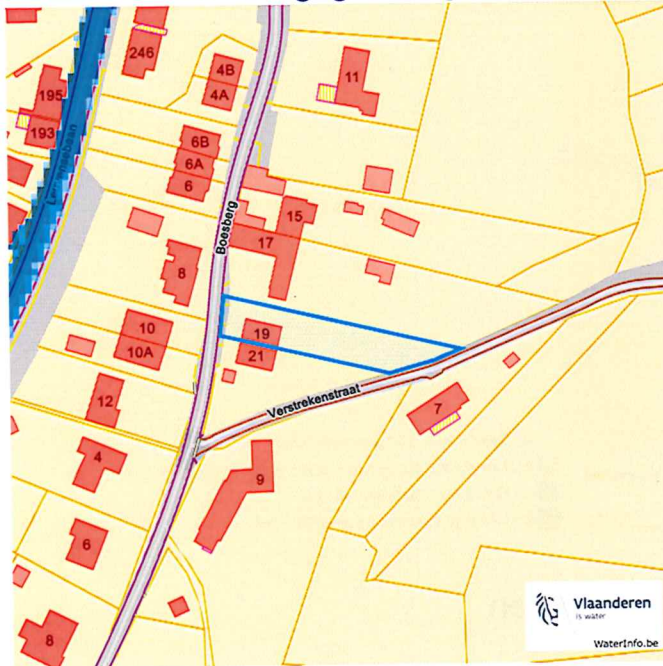
www.geopunt.be
Gewestplan legende

Dossier: 99-00-1554/003

Document: DC à la carte - VLANED - DC
Kaarten: 24/03/2026 - qjr12kbud0acc8xhnh8u2ywkjzcgatk7bg3ja2pu

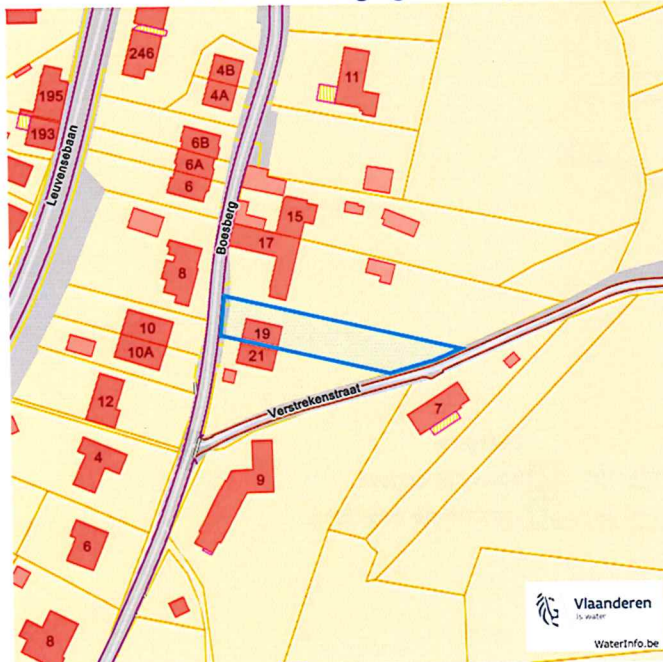
Water

Overstromingsgevoelige gebieden pluviaal (door hevige neerslag)



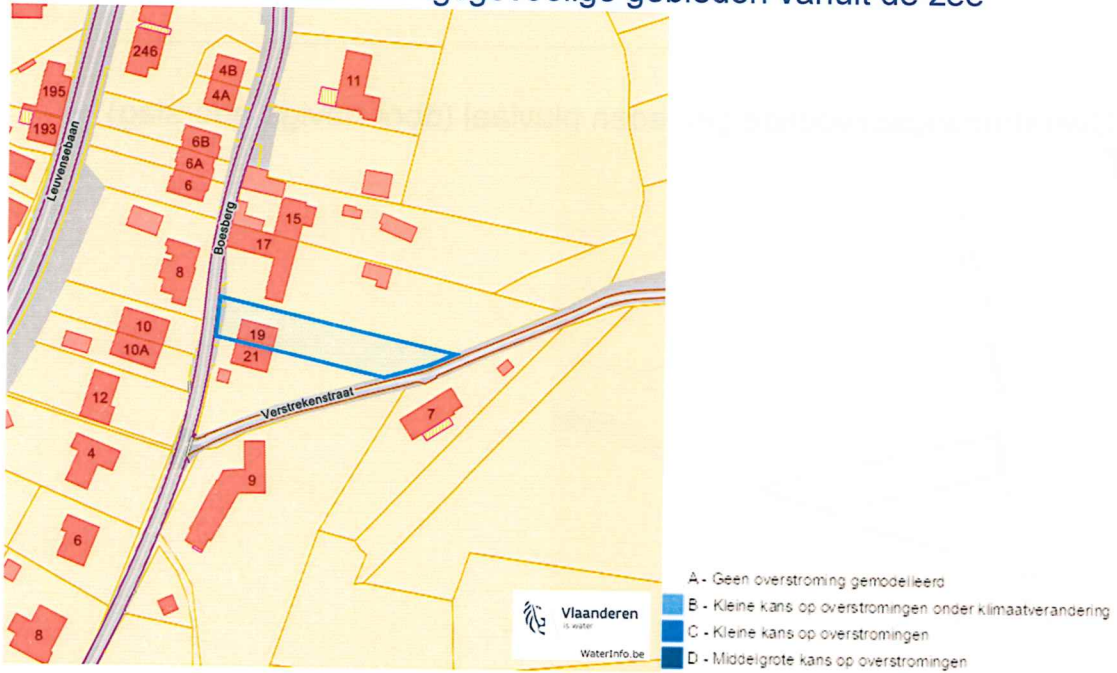
- A - Geen overstroming gemodelleerd
- B - Kleine kans op overstromingen onder klimaatverandering
- C - Kleine kans op overstromingen
- D - Middelgrote kans op overstromingen

Overstromingsgevoelige gebieden fluviaal (uit waterlopen)

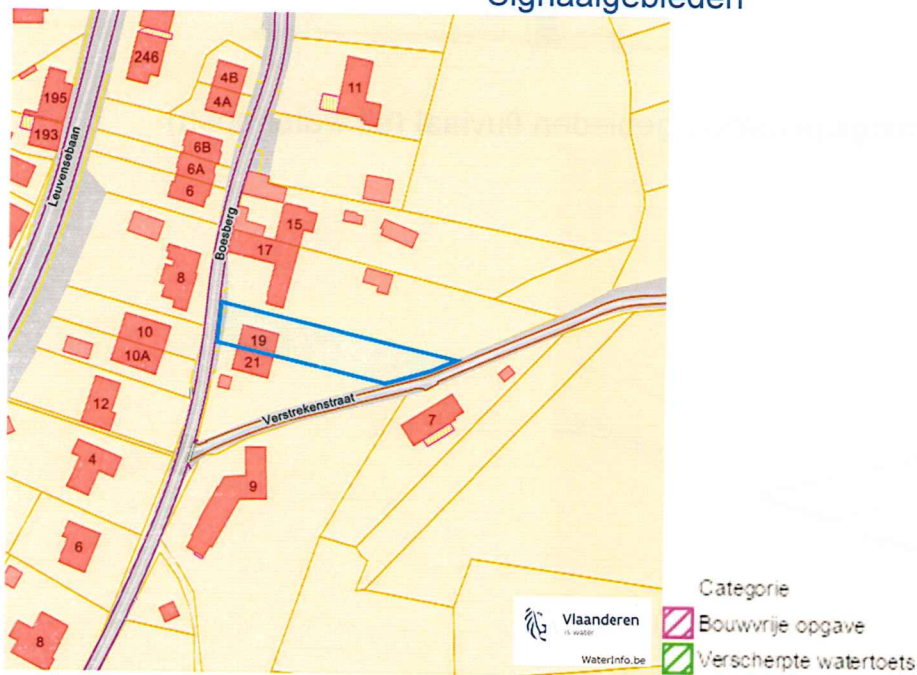


- A - Geen overstroming gemodelleerd
- B - Kleine kans op overstromingen onder klimaatverandering
- C - Kleine kans op overstromingen
- D - Middelgrote kans op overstromingen

Overstromingsgevoelige gebieden vanuit de zee



Signaalgebieden

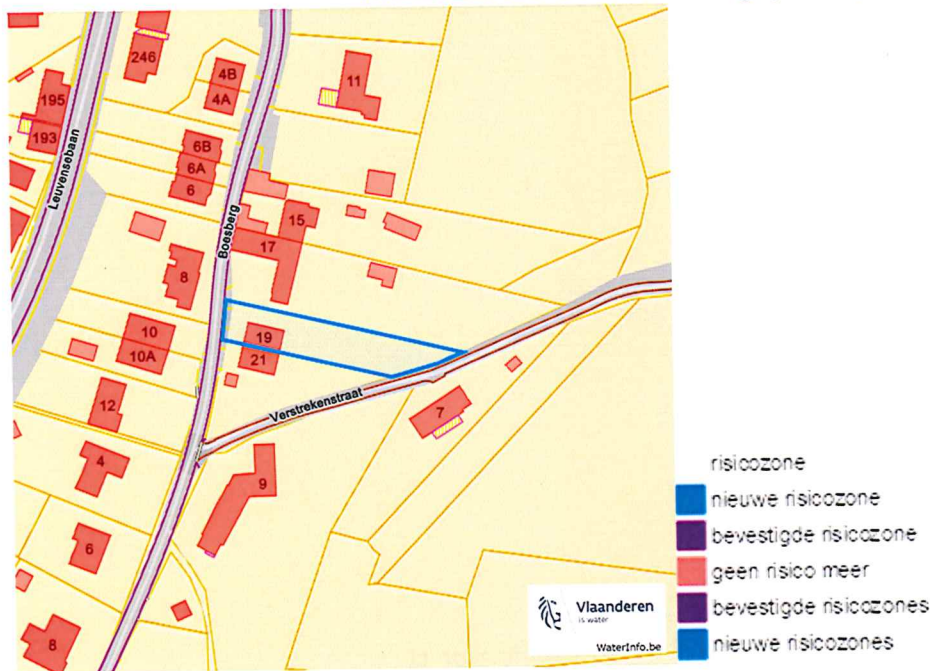


Boesberg (Lot 2) 19, 3040 Sint-Agatha-Rode

Recent overstroomde gebieden (2017)

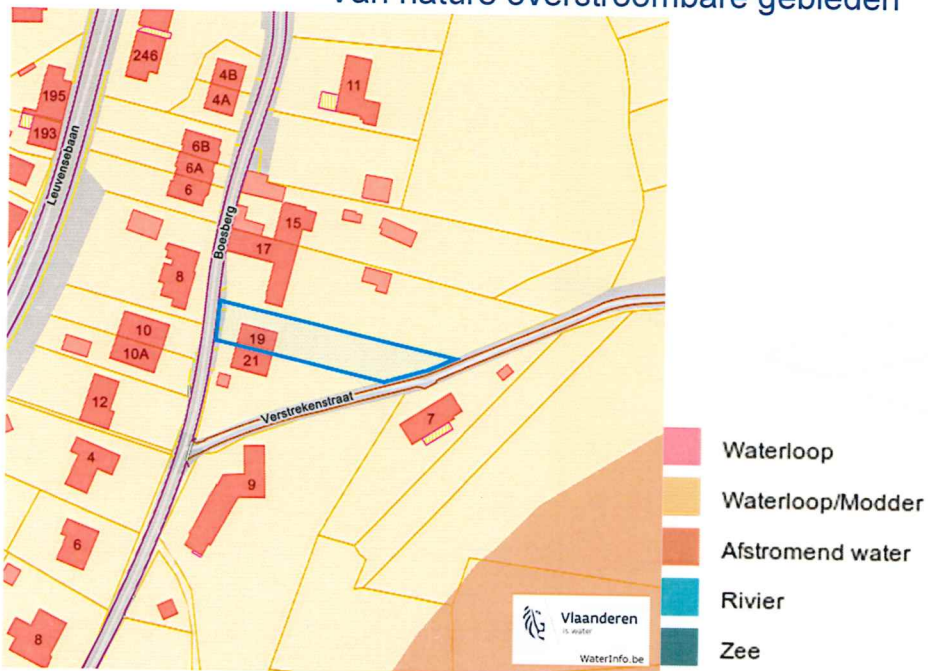


Risicozones overstroming (2017)



Dossier: 99-00-1554/003

Van nature overstroombare gebieden



Watergevoelige openruimtegebieden



Natuur

Bosreferentietlaag 2000



www.geopunt.be

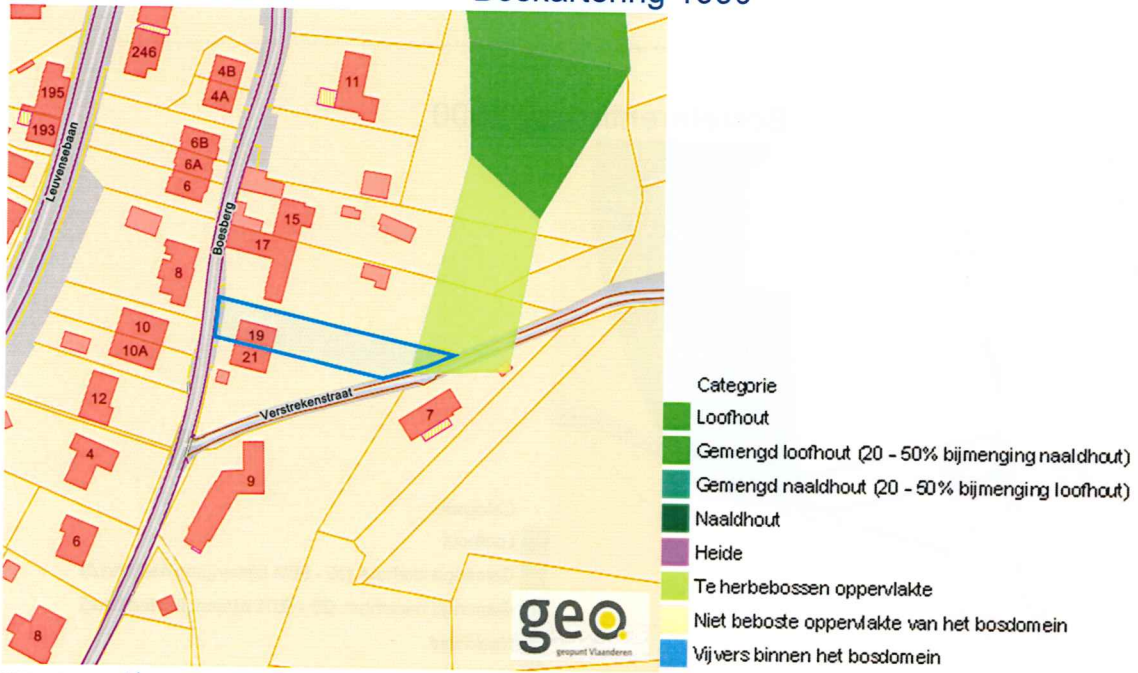
Groenkaart Vlaanderen (2021)



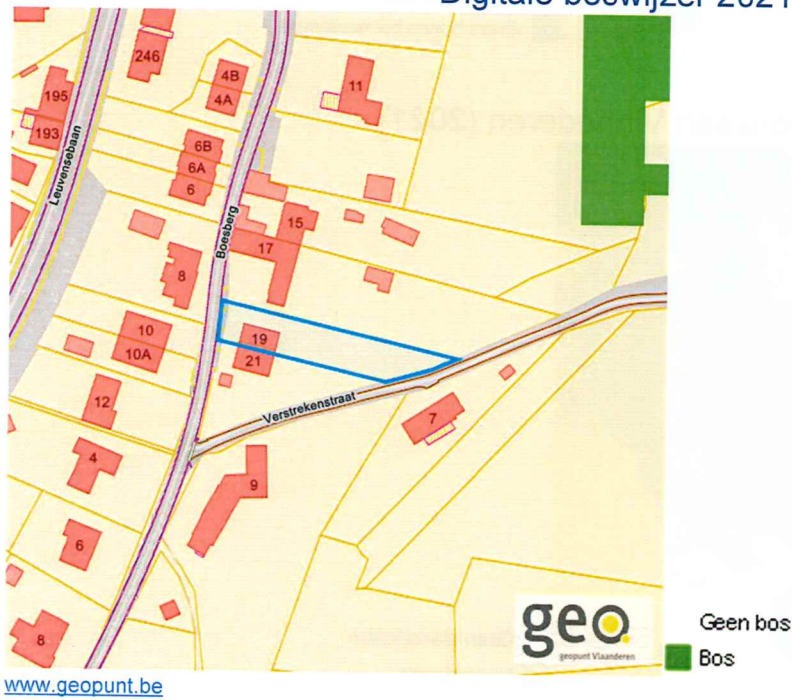
www.geopunt.be

Dossier: 99-00-1554/003

Boskartering 1990



Digitale boswijzer 2021



Boesberg (Lot 2) 19, 3040 Sint-Agatha-Rode

Digitale boswijzer 2018



Digitale boswijzer 2015



Dossier: 99-00-1554/003

