

DC à la carte



Thiewinkel Het Gehucht, 3560 Lummen
71542D2240/00A000

[Locatie](#)
[Omgeving](#)
[Kadaster](#)
[Gewestplan](#)
[Water](#)
[Natuur](#)
[Recht van voorkoop](#)
[Beschermd onroerend erfgoed](#)
[Vastgestelde inventarissen](#)
[Wetenschappelijke inventarissen](#)
[Unesco werelderfgoed](#)
[Historische kaarten](#)
[Wonen](#)

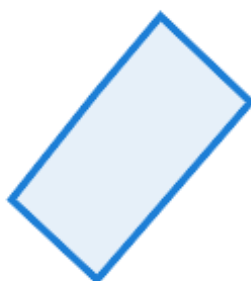
Dossier: 00-00-8420/006

Locatie

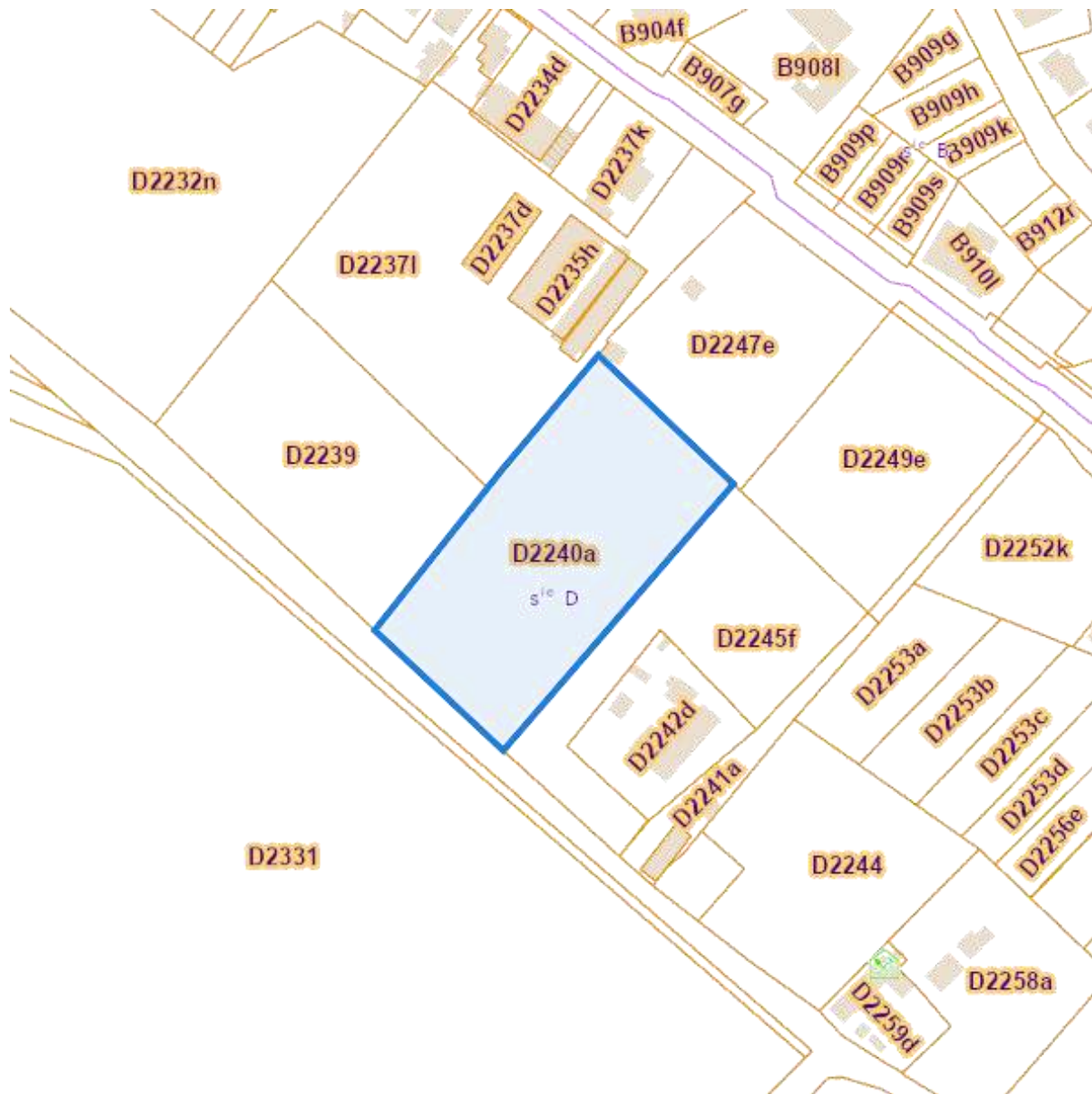


Dossier: 00-00-8420/006

Omgeving



Fiscale toestand



eservices.minfin.fgov.be

Gewestplan



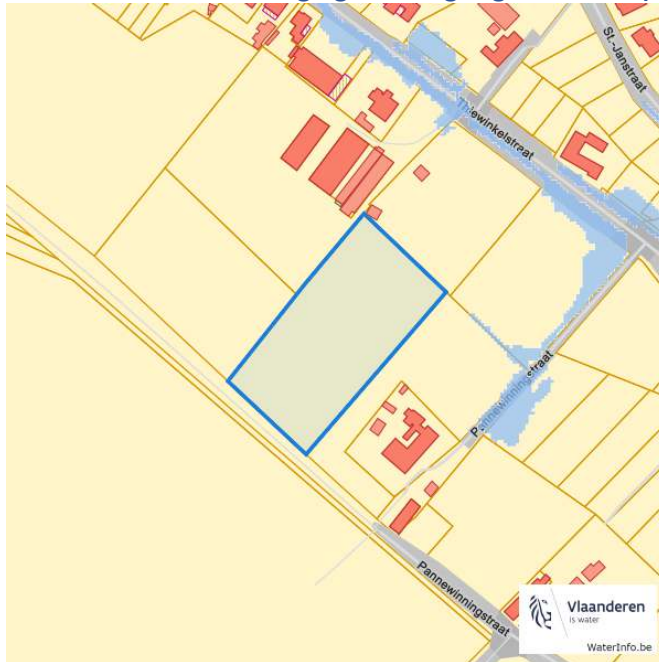
www.geopunt.be

[Gewestplan legende](#)

Dossier: 00-00-8420/006

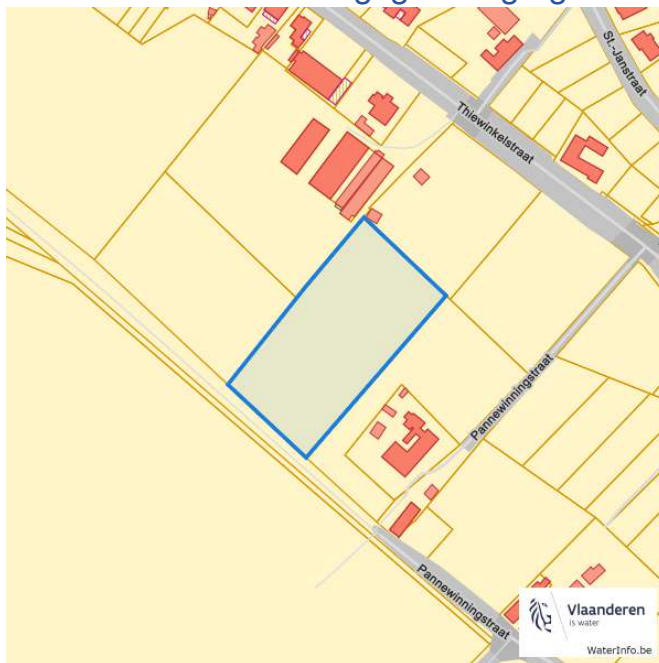
Water

Overstromingsgevoelige gebieden pluviaal (door hevige neerslag)



- A - Geen overstroming gemodelleerd
- B - Kleine kans op overstromingen onder klimaatverandering
- C - Kleine kans op overstromingen
- D - Middelgrote kans op overstromingen

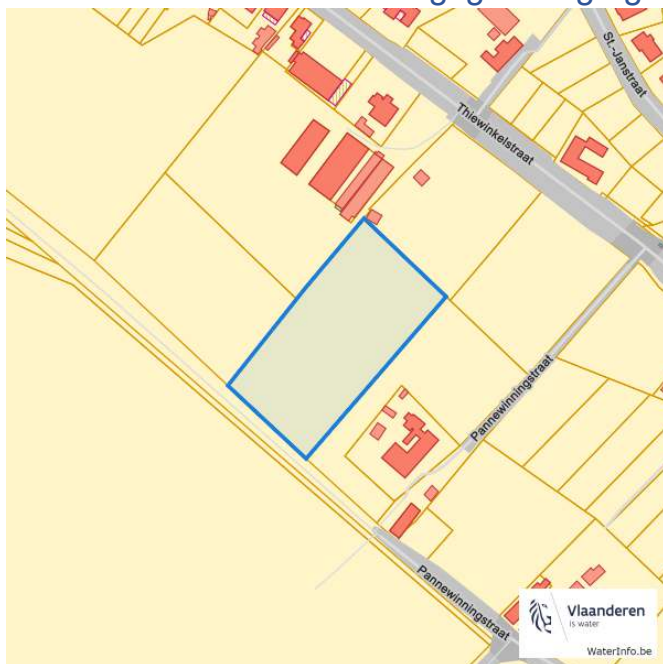
Overstromingsgevoelige gebieden fluviaal (uit waterlopen)



- A - Geen overstroming gemodelleerd
- B - Kleine kans op overstromingen onder klimaatverandering
- C - Kleine kans op overstromingen
- D - Middelgrote kans op overstromingen

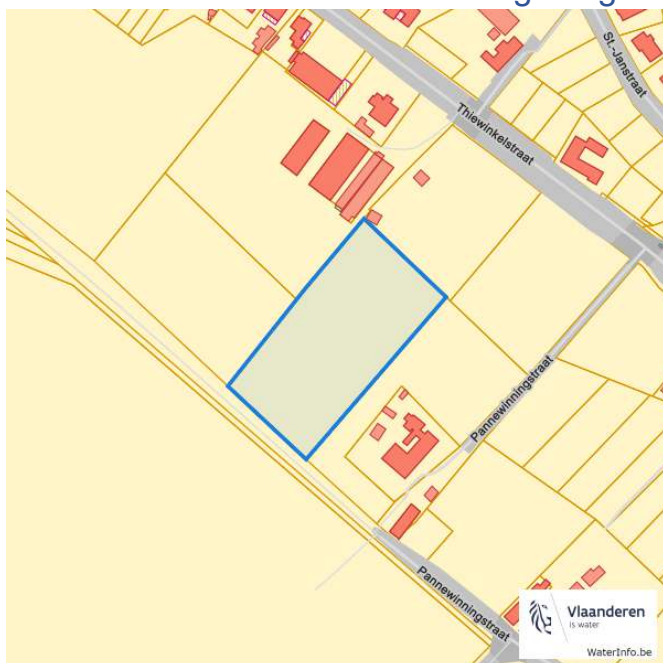
Thiewinkel Het Gehucht, 3560 Lummen

Overstromingsgevoelige gebieden vanuit de zee



- A - Geen overstroming gemodelleerd
- B - Kleine kans op overstromingen onder klimaatverandering
- C - Kleine kans op overstromingen
- D - Middelgrote kans op overstromingen

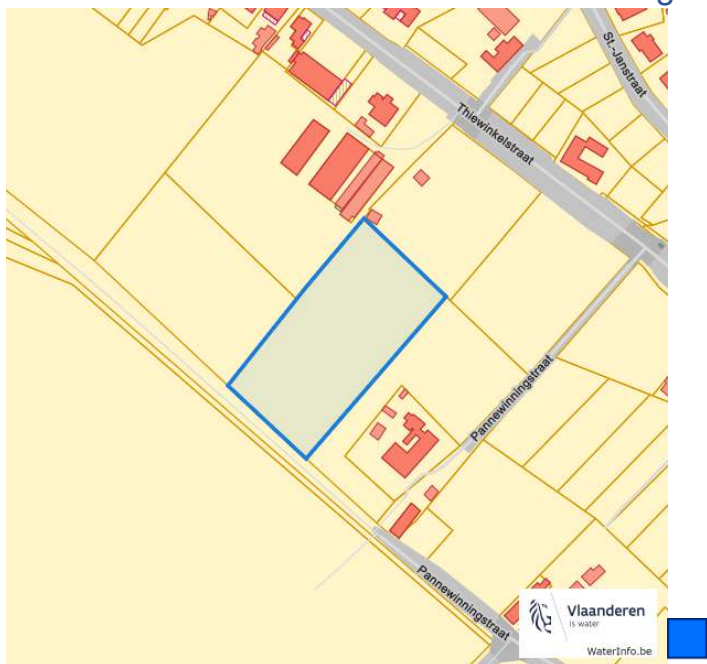
Signaalgebieden



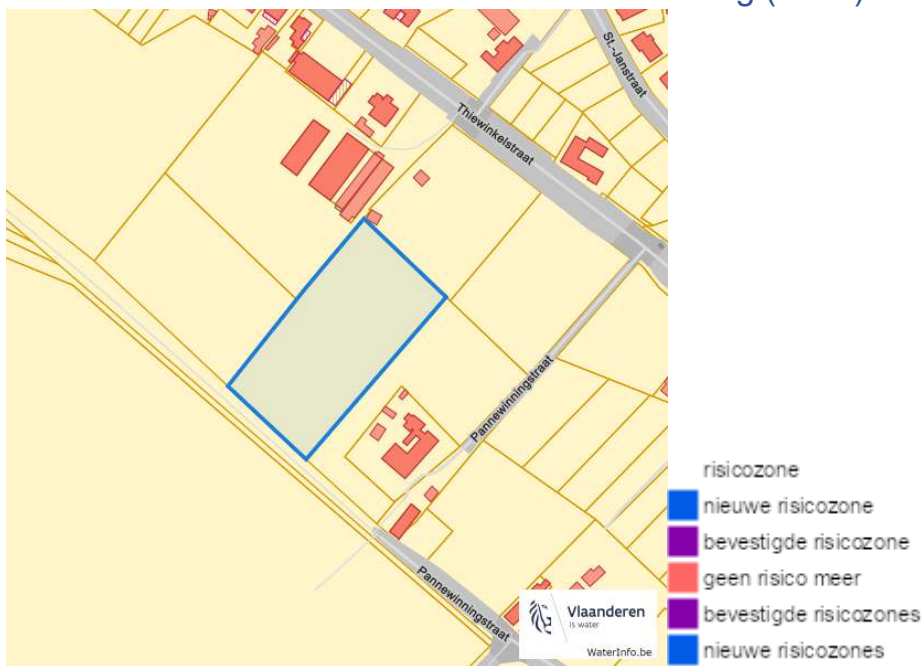
- Categorie
- Bouwvrije opgave
 - Verscherpte watertoets

Dossier: 00-00-8420/006

Recent overstromde gebieden (2017)

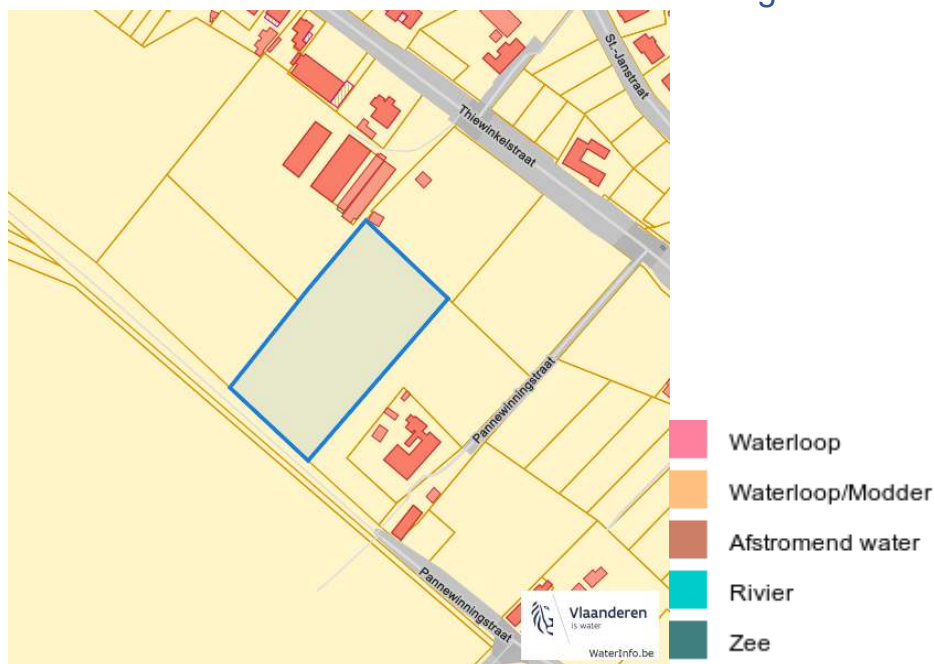


Risicozones overstroming (2017)

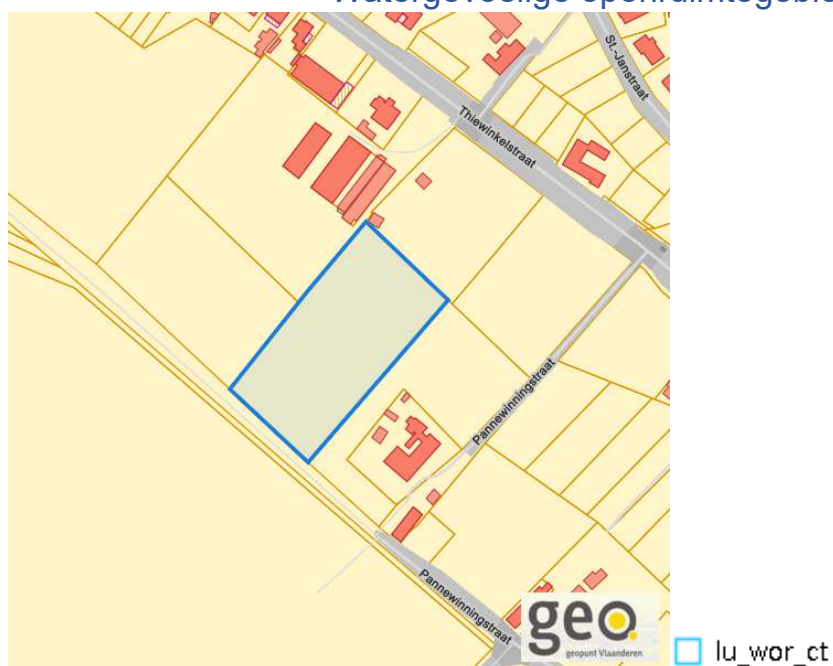


Thiewinkel Het Gehucht, 3560 Lummen

Van nature overstroombare gebieden



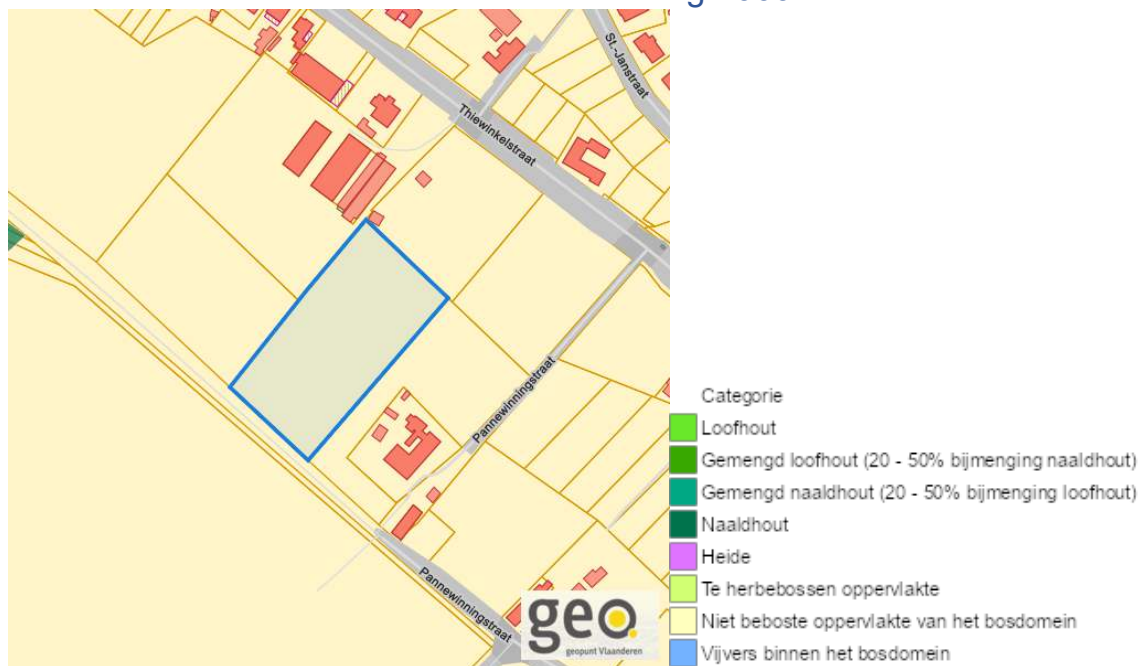
Watergevoelige openruimtegebieden



Dossier: 00-00-8420/006

 Natuur

Bosreferentielaag 2000



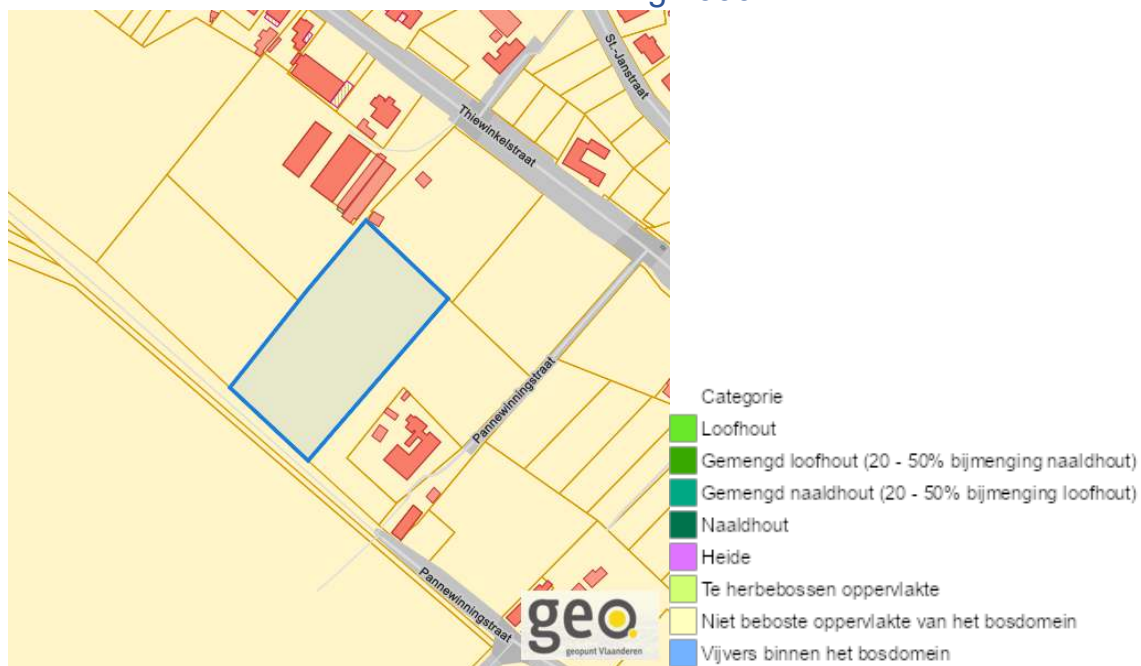
Groenkaart Vlaanderen (2021)



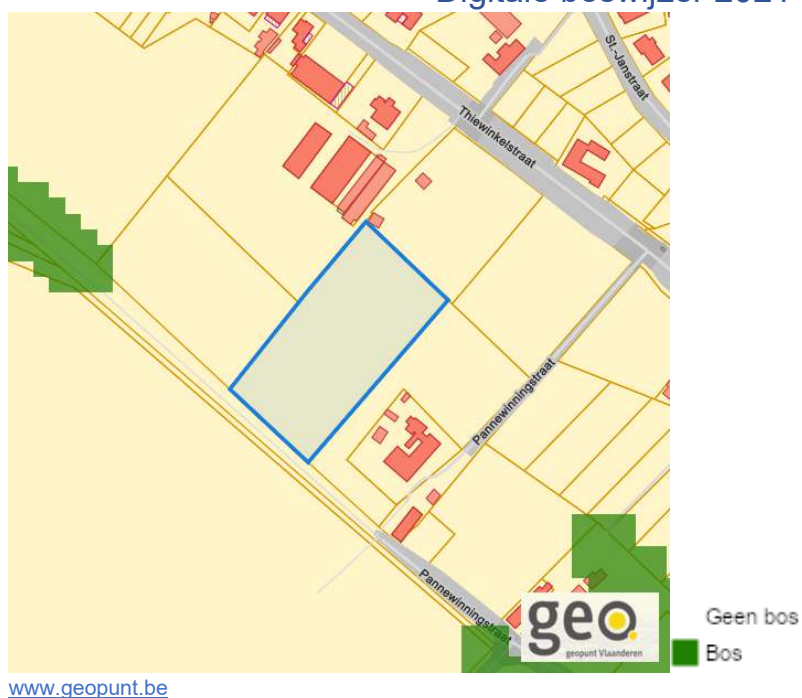
Dossier: 00-00-8420/006

Thiewinkel Het Gehucht, 3560 Lummen

Boskartering 1990



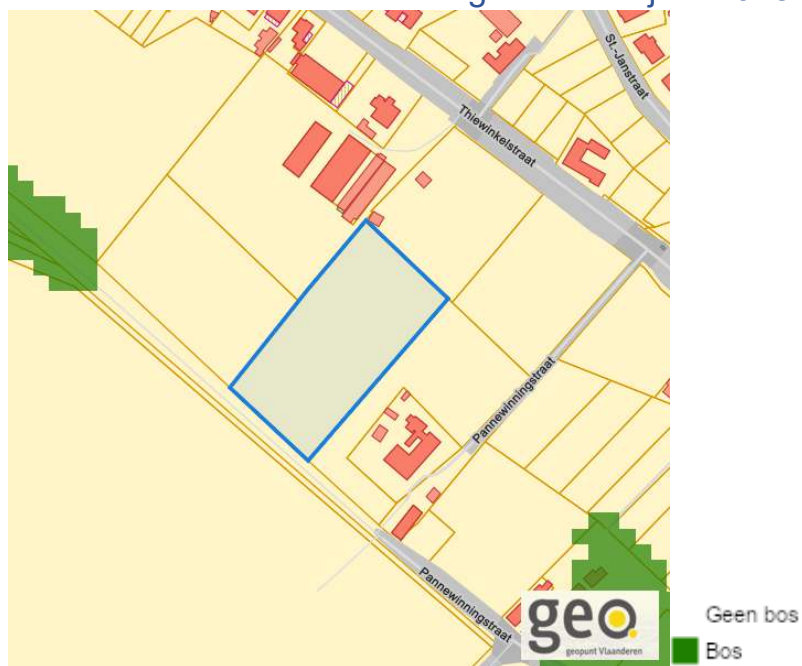
Digitale boswijzer 2021



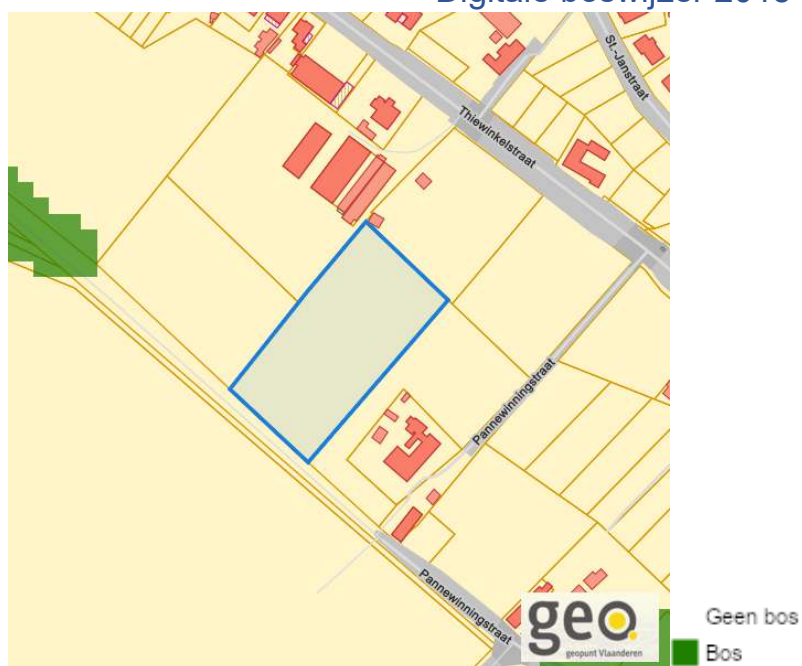
Dossier: 00-00-8420/006

Thiewinkel Het Gehucht, 3560 Lummen

Digitale boswijzer 2018



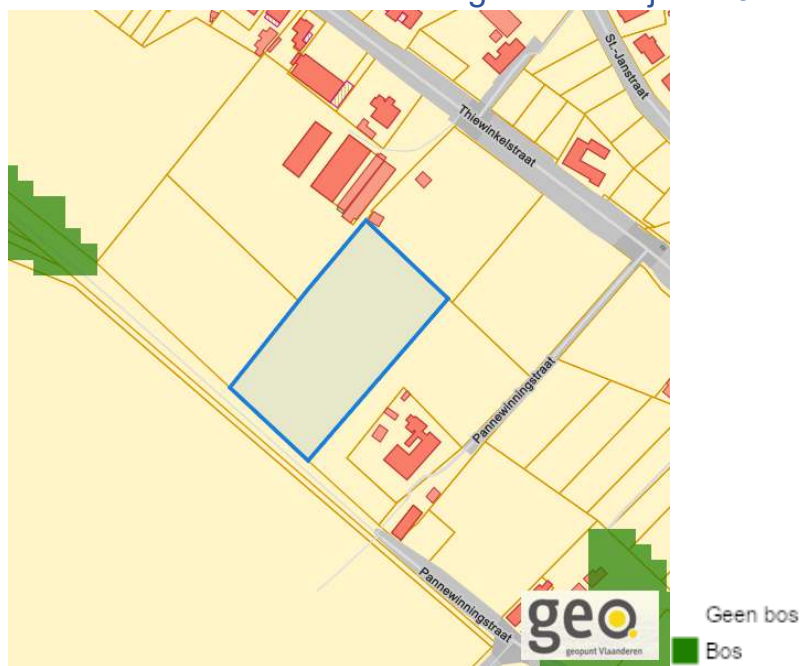
Digitale boswijzer 2015



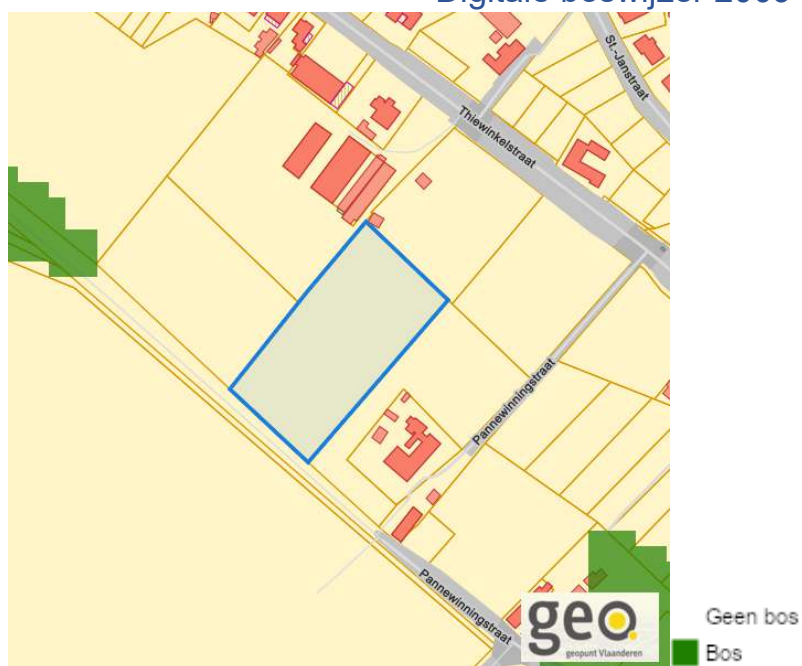
Dossier: 00-00-8420/006

Thiewinkel Het Gehucht, 3560 Lummen

Digitale boswijzer 2012



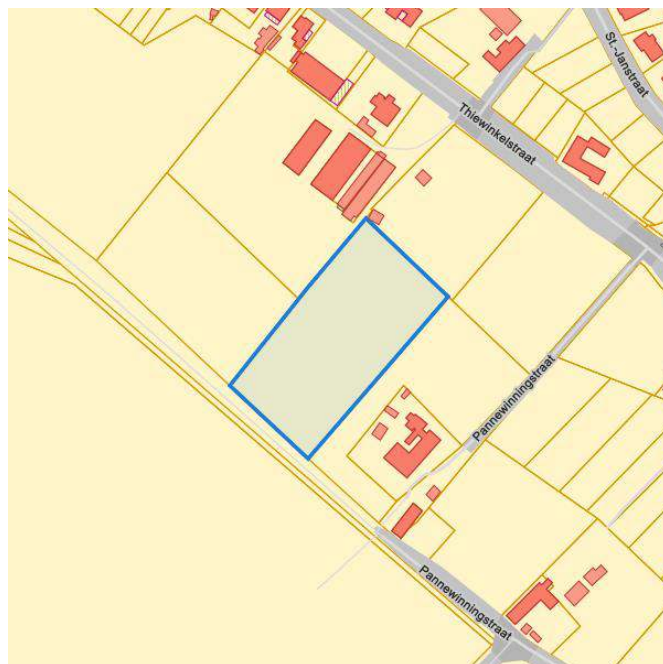
Digitale boswijzer 2009



Dossier: 00-00-8420/006

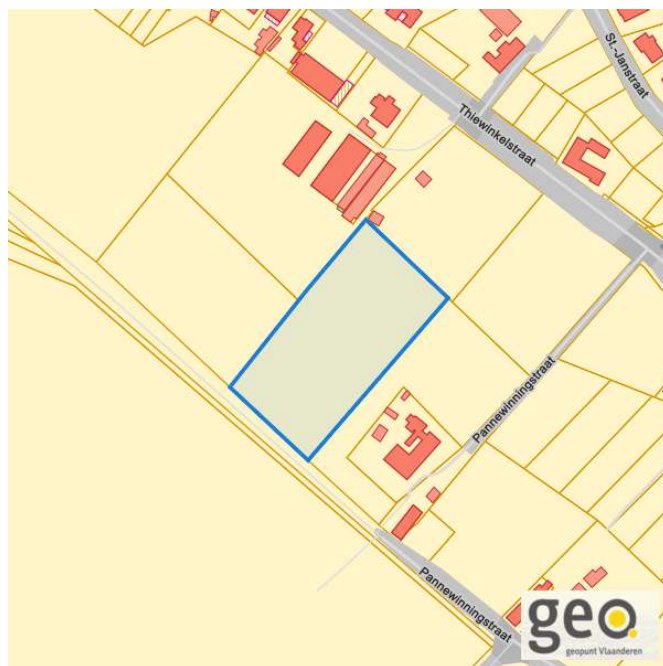
Thiewinkel Het Gehucht, 3560 Lummen

PFAS



- Opgeheven
- Preventief ingesteld
- Locatiespecifiek vastgesteld
- Overruled door een andere zone
- Opgeheven mits gebruiksadvies
- Geen verkennend bodemonderzoek beschikbaar (geen VBO)
- Niet-PFAS-verdachte locatie
- Verkennend bodemonderzoek beschikbaar (VBO)
- geselecteerd profiel
- boring
- peilbuis
- waterbodemstaal
- staal

VEN en IVON



- Grote Eenheid Natuur
- Grote Eenheid Natuur in ontwikkeling
- Natuurverweingsgebied

www.geopunt.be

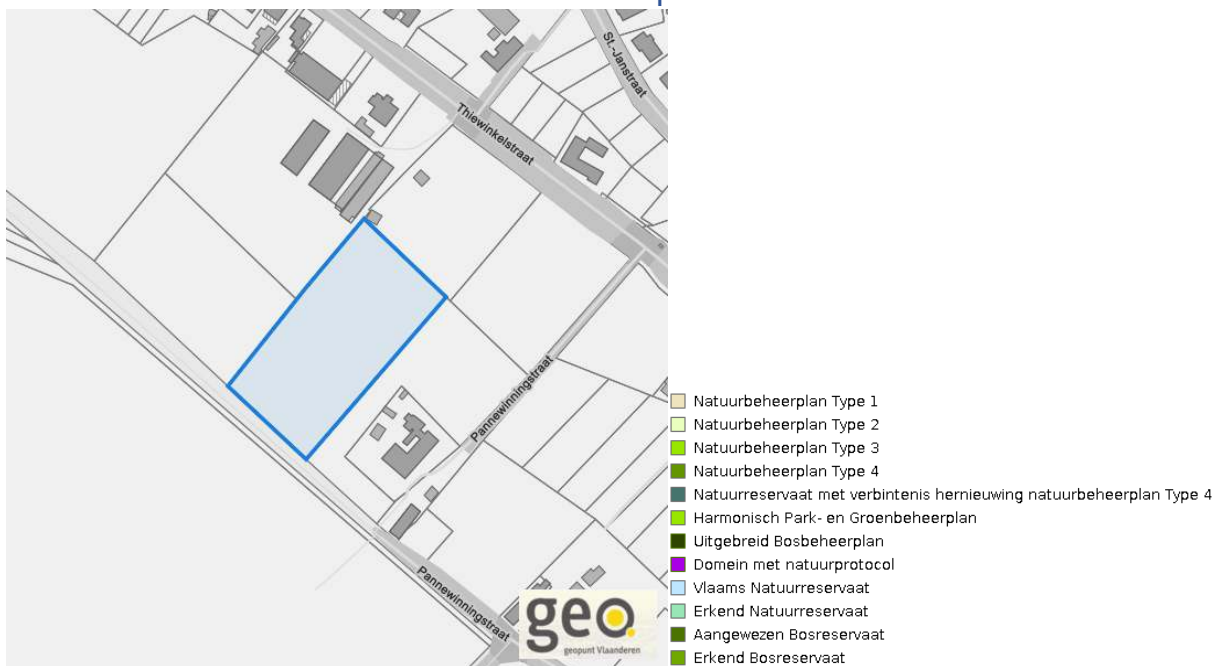
Dossier: 00-00-8420/006

Jachtterreinen



www.geopunt.be

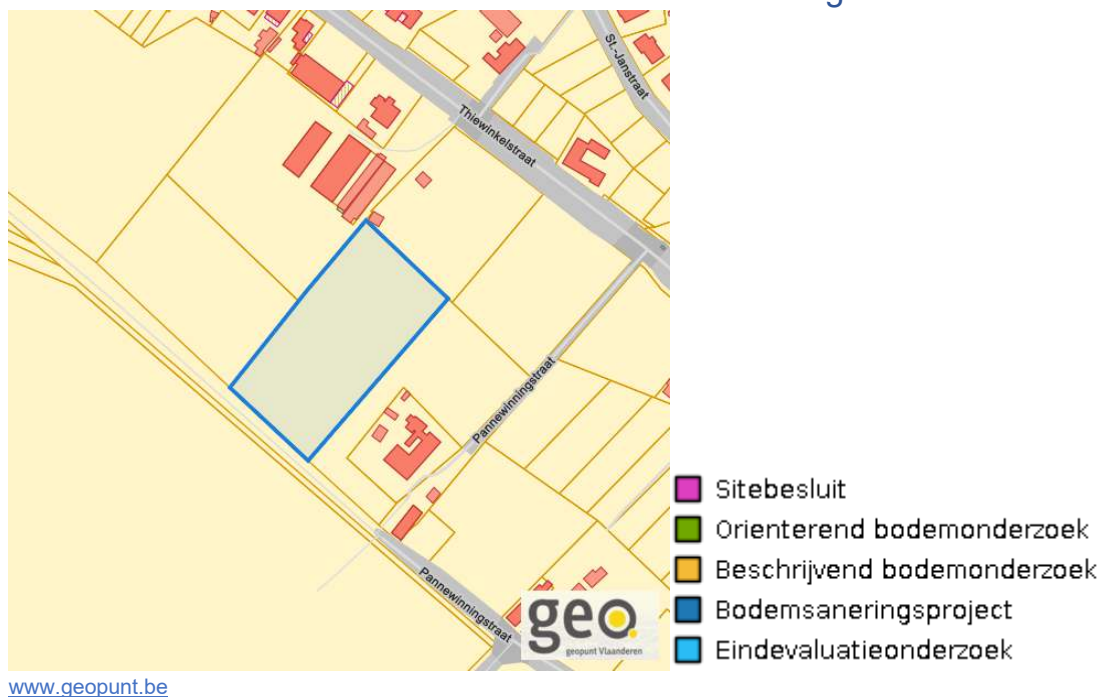
Natuurbeheerplannen



www.geopunt.be

Thiewinkel Het Gehucht, 3560 Lummen

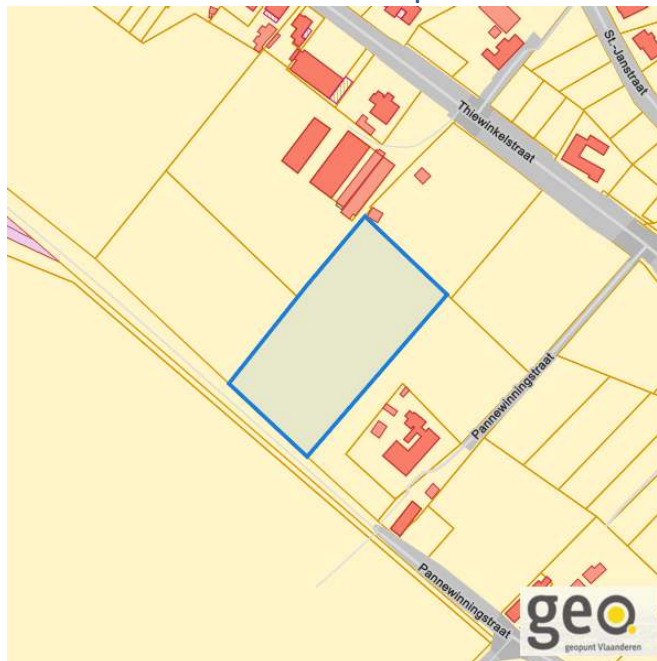
Bodemonderzoeken en saneringen



Dossier: 00-00-8420/006

Recht van voorkoop

Vlaams voorkooprecht



www.geopunt.be

Recht van voorkoop afbakening



www.geopunt.be

Dossier: 00-00-8420/006

Detailkaarten recht van voorkoop

Detailkaarten recht van voorkoop pagina 1

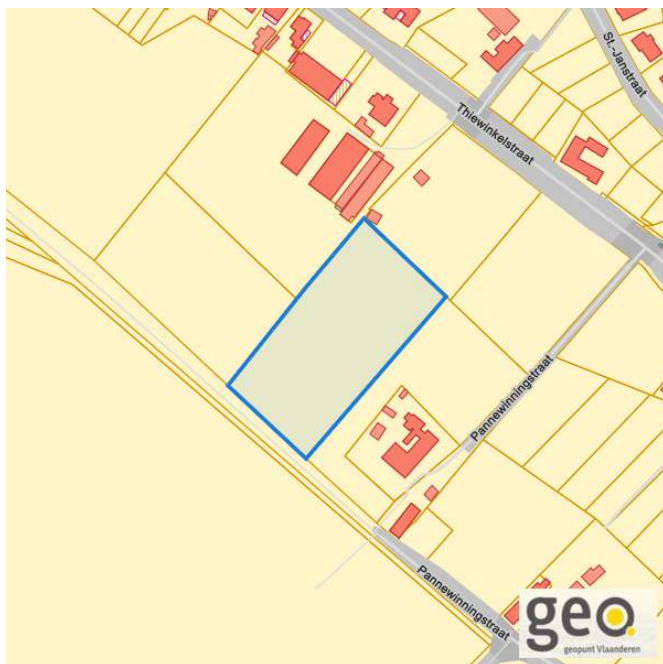
Rvv: Ruimtelijke ordeningwww.geopunt.be

Dossier: 00-00-8420/006

Thiewinkel Het Gehucht, 3560 Lummen

Detailkaarten recht van voorkoop pagina 2

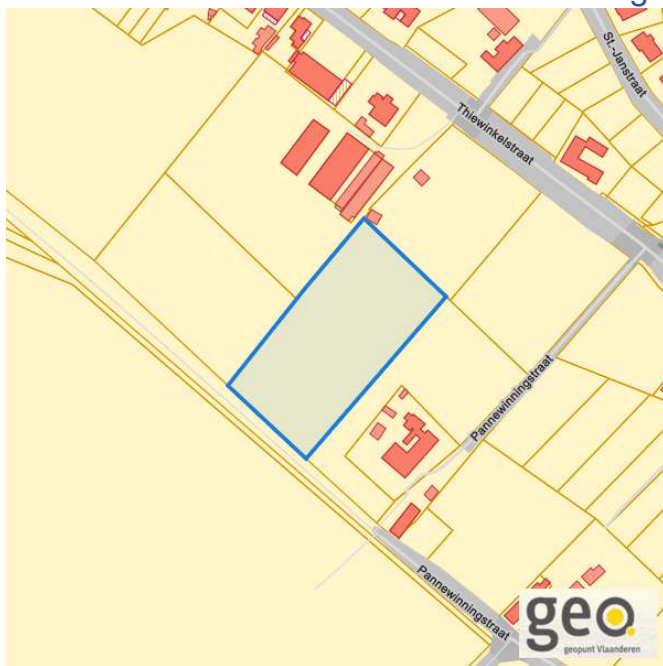
Rvv: Ruilverkaveling



|| RvV Ruilverkaveling uit kracht van wet
|| RvV Ruilverkaveling grote infrastructuurwerken

www.geopunt.be

Rvv: Havengebieden



☒ RvV Havengebied

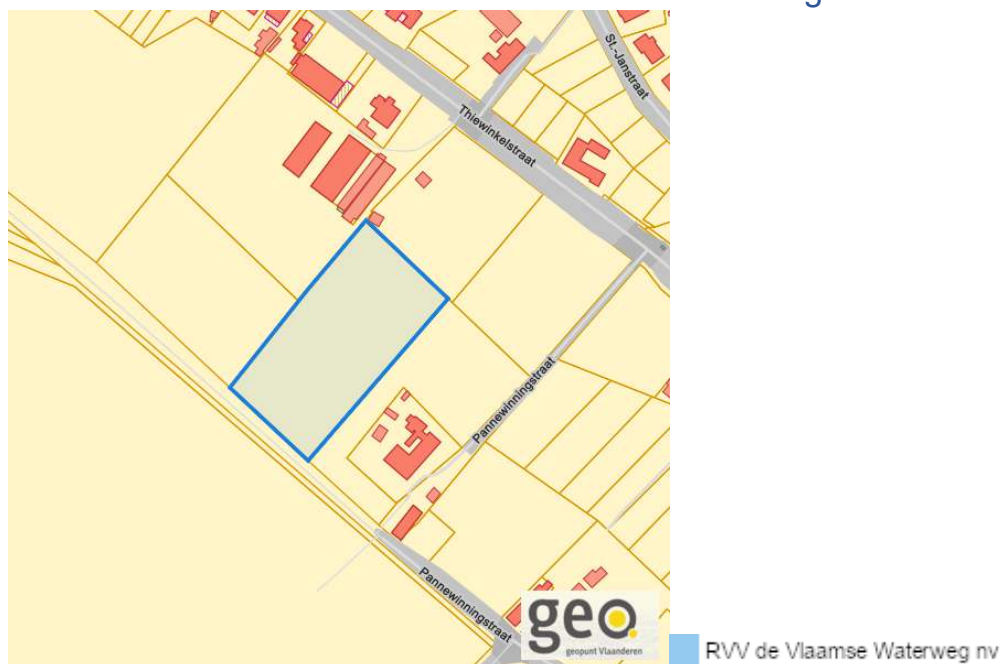
www.geopunt.be

Dossier: 00-00-8420/006

Thiewinkel Het Gehucht, 3560 Lummen

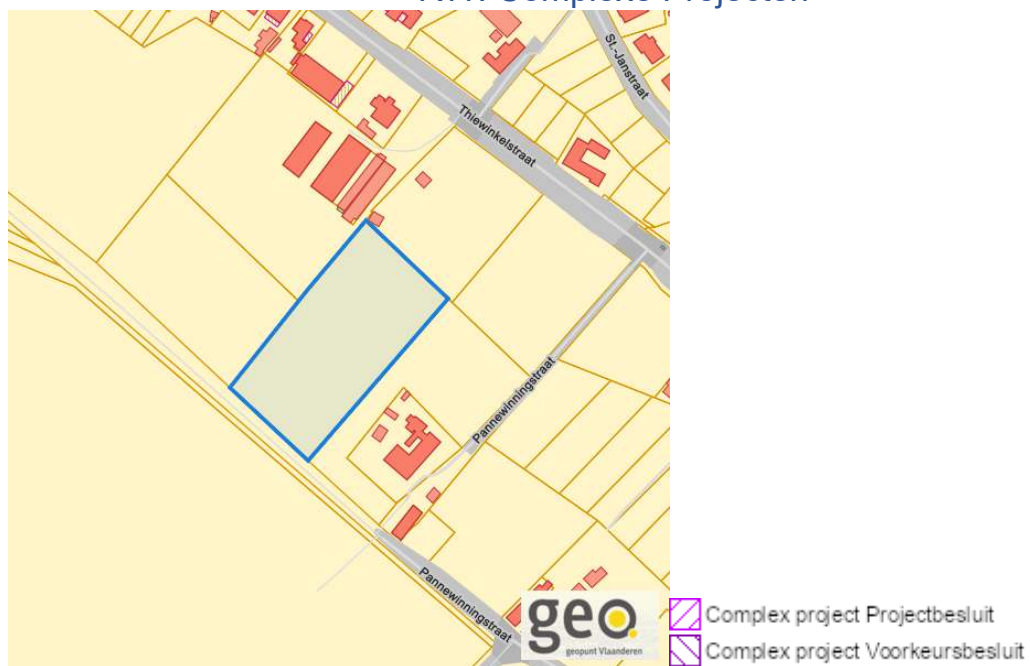
Detailkaarten recht van voorkoop pagina 3

Rvv: de Vlaamse waterweg



www.geopunt.be

Rvv: Complexe Projecten



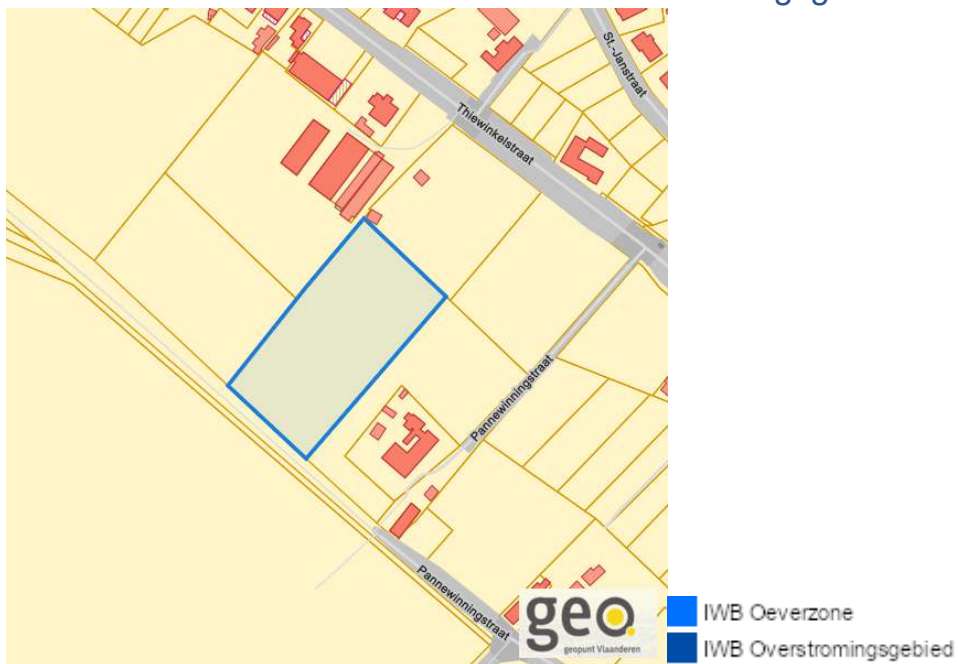
www.geopunt.be

Dossier: 00-00-8420/006

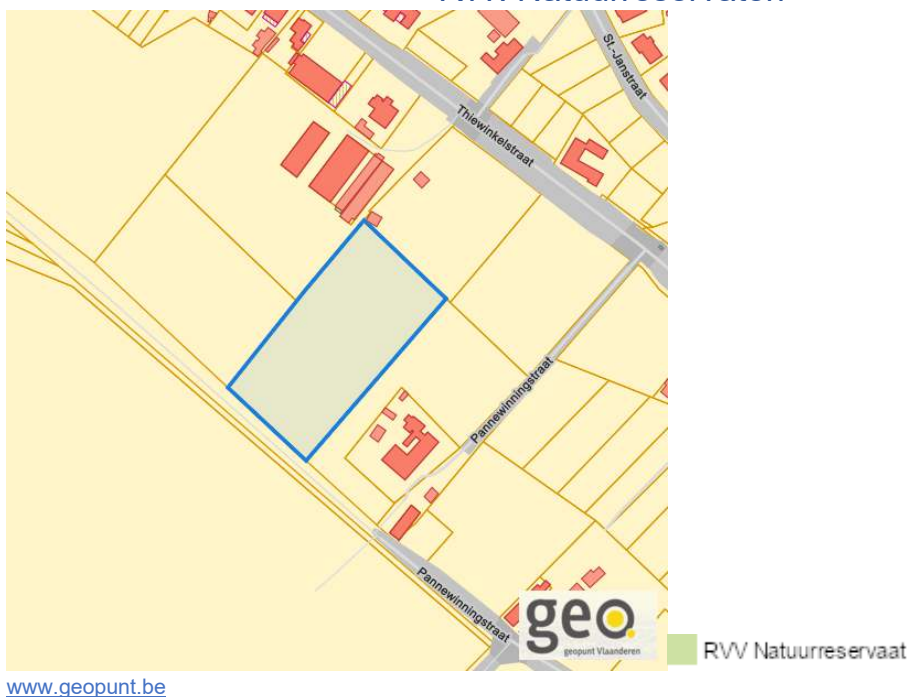
Thiewinkel Het Gehucht, 3560 Lummen

Detailkaarten recht van voorkoop pagina 4

Rvv: Oeverzones en overstromingsgebieden



Rvv: Natuureservaten

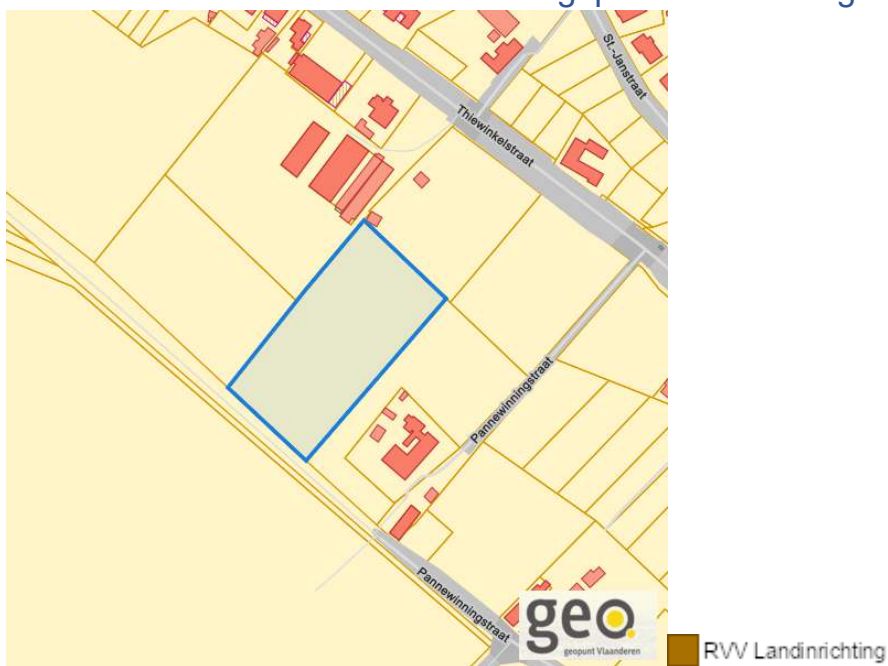


Dossier: 00-00-8420/006

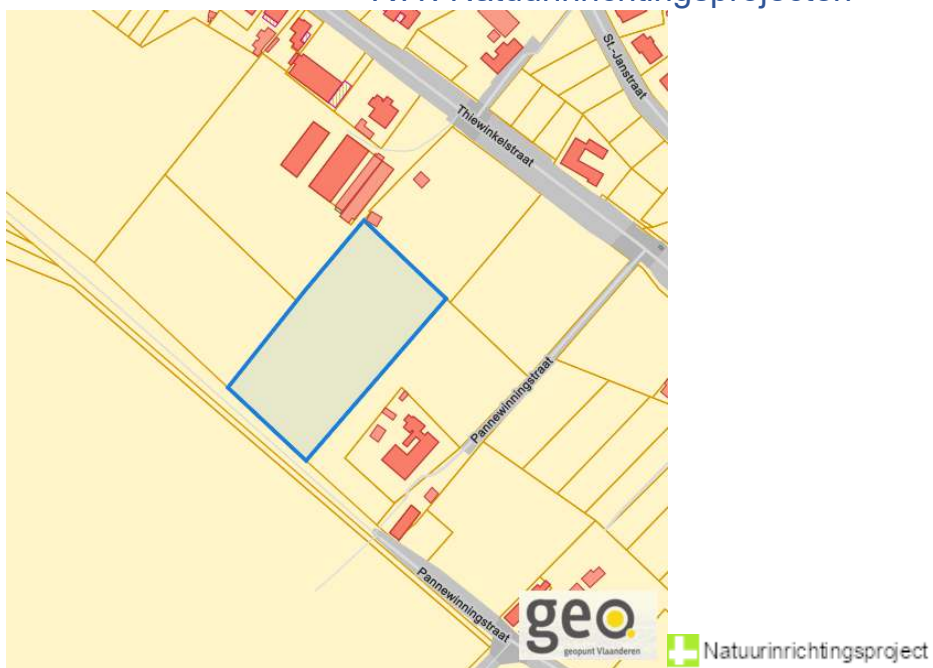
Thiewinkel Het Gehucht, 3560 Lummen

Detailkaarten recht van voorkoop pagina 5

Rvv: Landinrichtingsplan en inrichtingsnota



Rvv: Natuurinrichtingsprojecten



Dossier: 00-00-8420/006

Thiewinkel Het Gehucht, 3560 Lummen

Detailkaarten recht van voorkoop pagina 6

Rvv: Vlaams Ecologisch Network



Rvv: Speciale beschermingszones natuur



Dossier: 00-00-8420/006

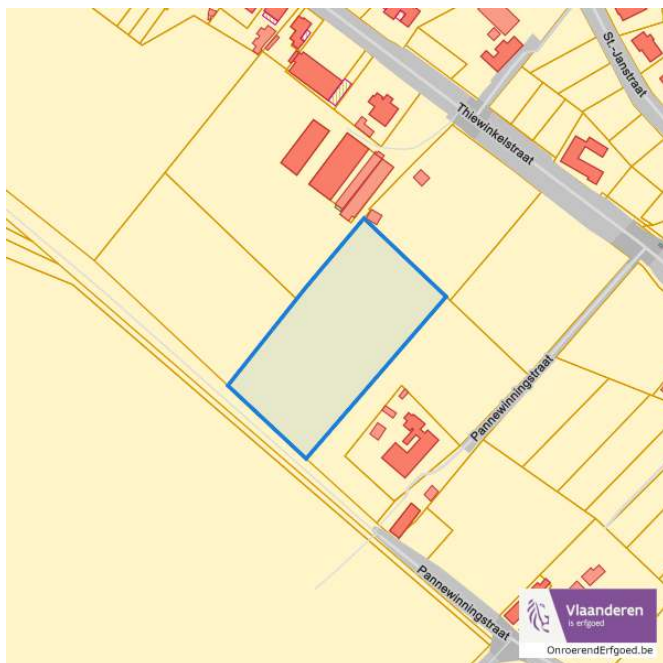
Beschermd onroerend erfgoed



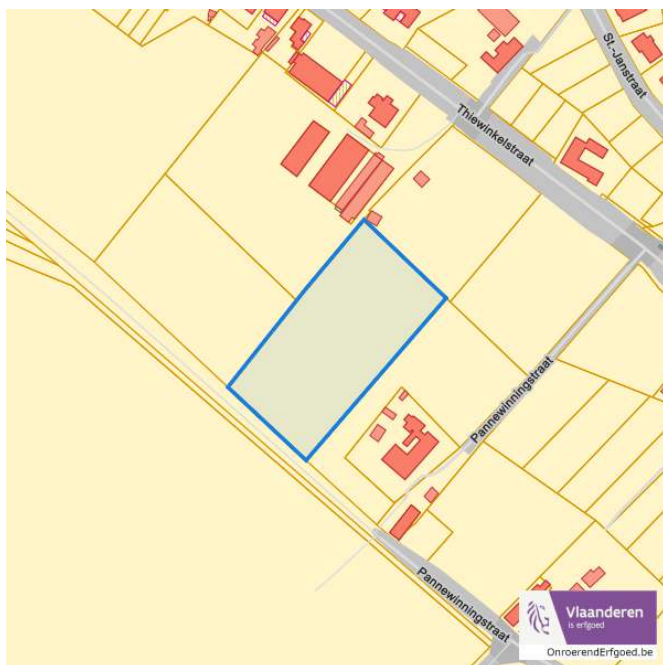
Dossier: 00-00-8420/006

Detailkaarten beschermd onroerend erfgoed

Detailkaarten beschermd onroerend erfgoed pagina 1

Beschermdede archeologische sites

■ Beschermdede archeologische site

Beschermdede cultuurhistorische landschappen

■ Beschermd landschap

Dossier: 00-00-8420/006

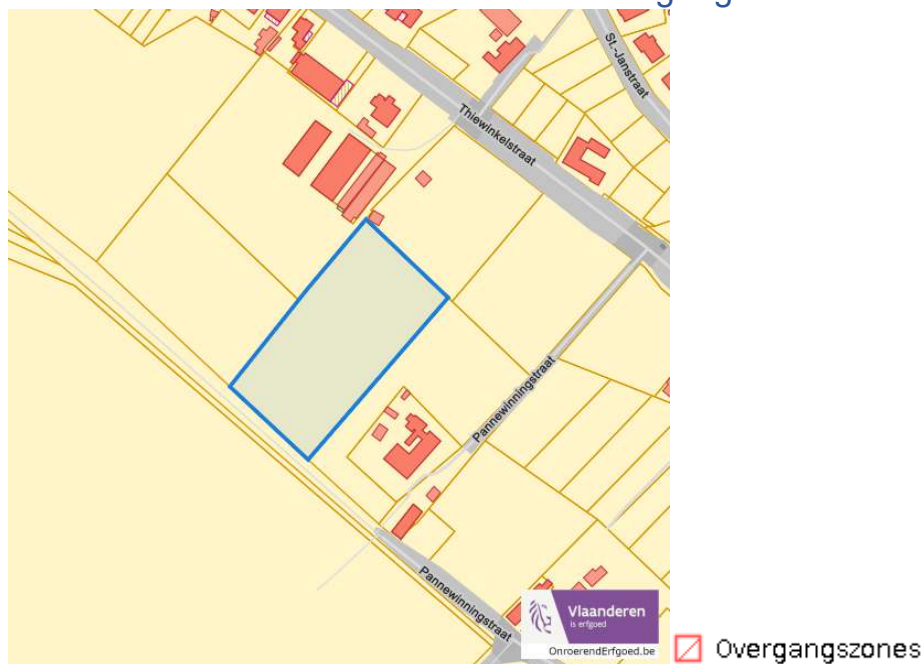
Thiewinkel Het Gehucht, 3560 Lummen

Detailkaarten beschermd onroerend erfgoed pagina 2

Beschermde monumenten



Beschermde overgangszones

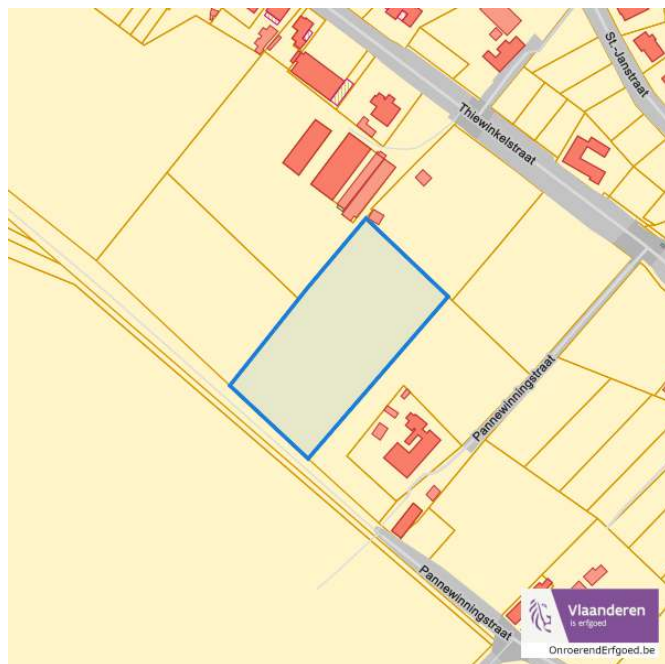


Dossier: 00-00-8420/006

Thiewinkel Het Gehucht, 3560 Lummen

Detailkaarten beschermd onroerend erfgoed pagina 3

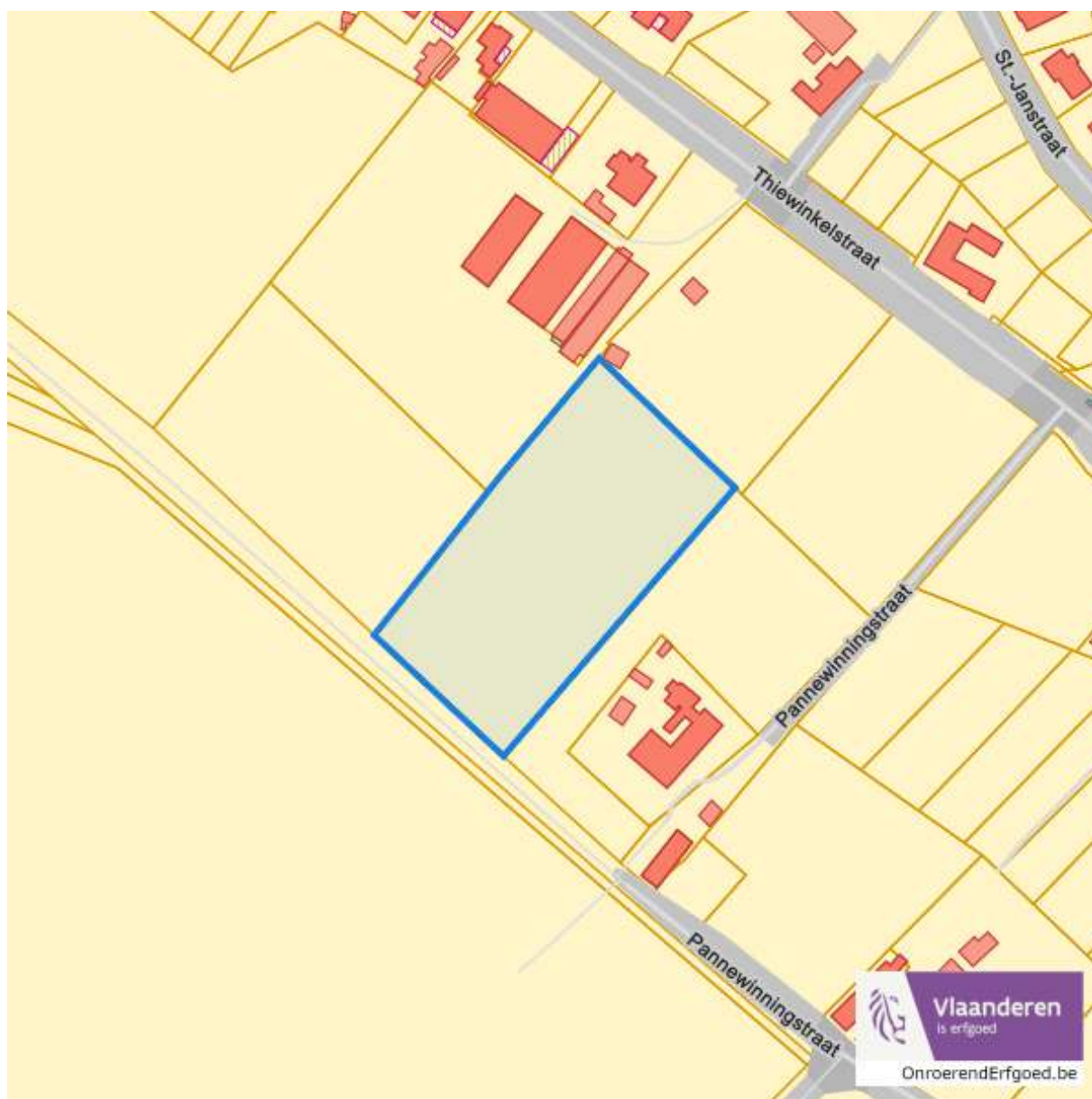
Beschermd stads en dorpsgezichten



■ Beschermd stads- en dorpsgezicht

Dossier: 00-00-8420/006

Vastgestelde inventarissen

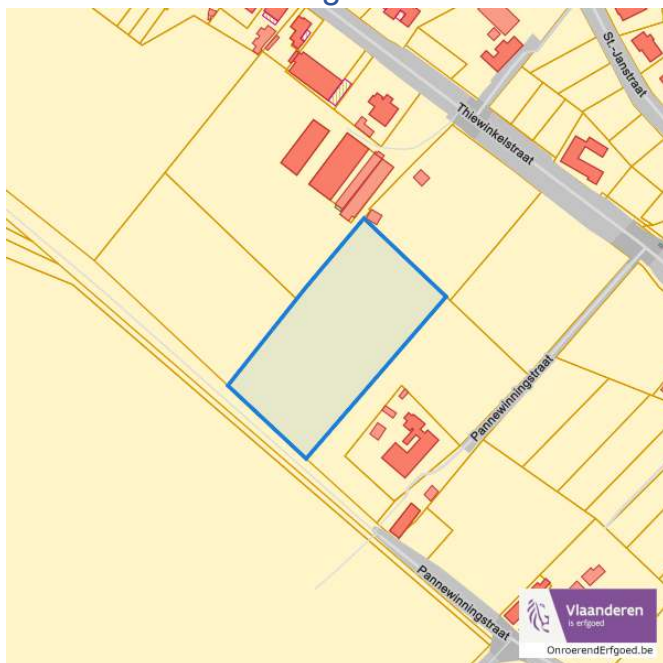


Dossier: 00-00-8420/006

Detailkaarten vastgestelde inventarissen

Detailkaarten vastgestelde inventaris pagina 1

Vastgestelde inventaris: Archeologische zones


 Vastgestelde afgebakende archeologische zone

Vastgestelde inventaris: Bouwkundig erfgoed


 Item uit de vastgestelde inventaris bouwkundig erfgoed

Dossier: 00-00-8420/006

Thiewinkel Het Gehucht, 3560 Lummen

Detailkaarten vastgestelde inventaris pagina 2

Vastgestelde inventaris: Houtige beplanting met erfgoedwaarde

%vastgestelde_inventaris_houtige_bepanting_met_erfgoedwaarde

scale=55%%vastgestelde_inventaris_houtige_bepanting_met_erfgoedwaarde_legend

scale=45%

Vastgestelde inventaris: Historische tuinen en parken



▣ Vastgestelde inventaris park en tuin

Dossier: 00-00-8420/006

Thiewinkel Het Gehucht, 3560 Lummen

Detailkaarten vastgestelde inventaris pagina 3

Vastgestelde inventaris: Relicten landschapsatlas



Single symbol

Dossier: 00-00-8420/006

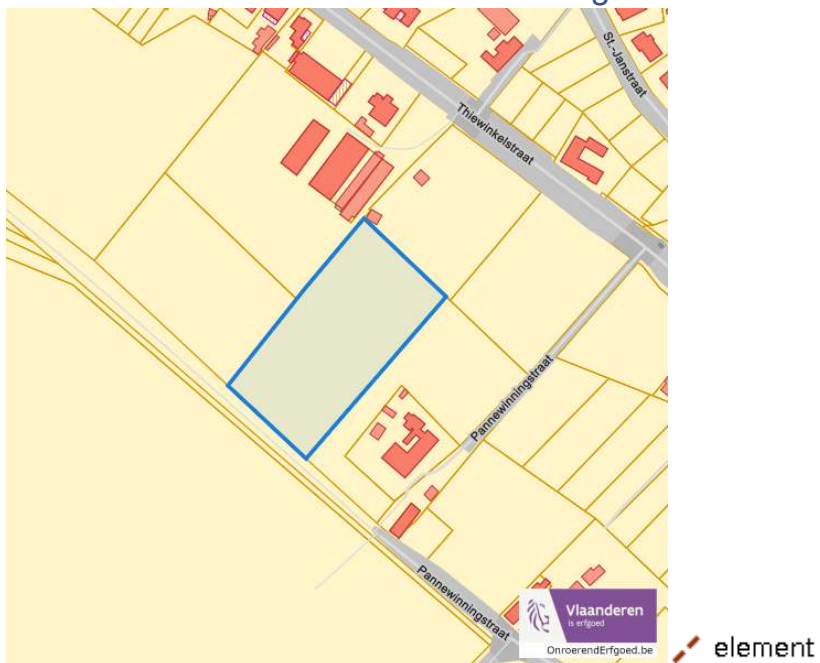
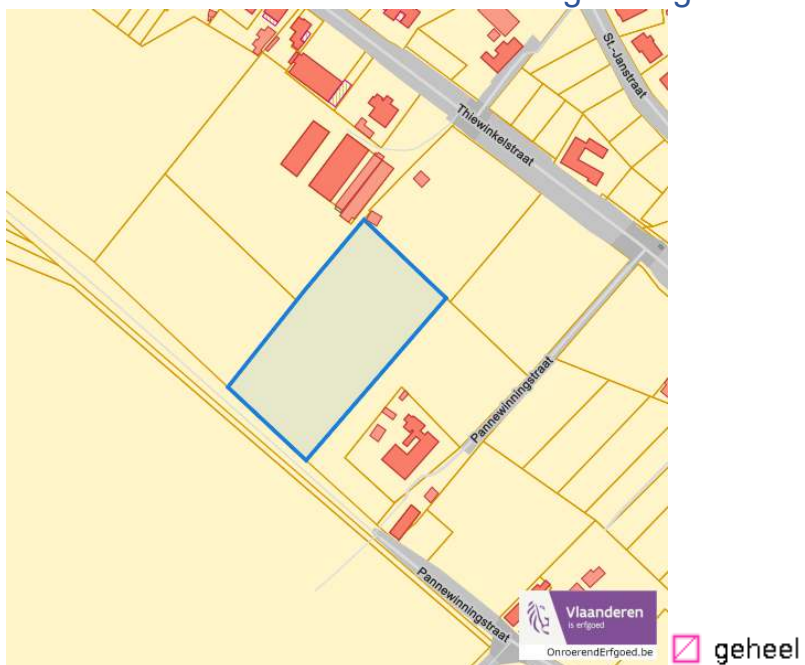
Wetenschappelijke inventarissen



Dossier: 00-00-8420/006

Detailkaarten wetenschappelijke inventarissen

Detailkaarten wetenschappelijke inventarissen pagina 1

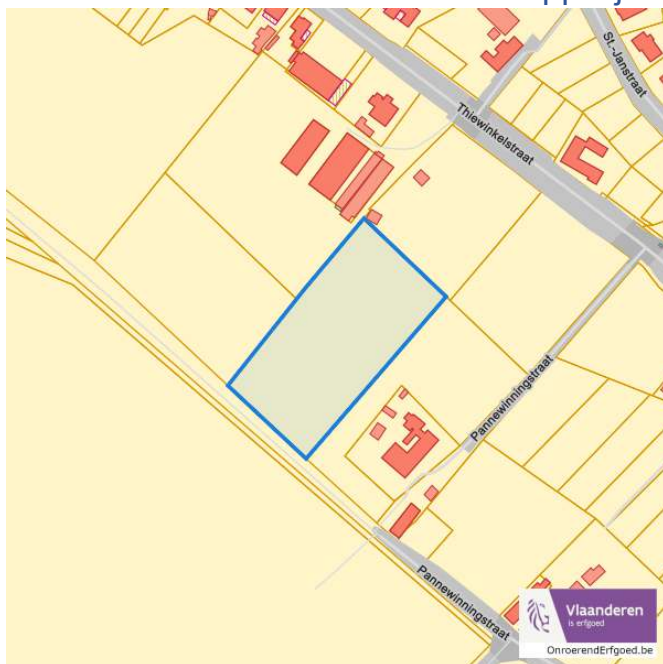
Bouwkundige elementen**Archeologische gehelen**


Dossier: 00-00-8420/006

Thiewinkel Het Gehucht, 3560 Lummen

Detailkaarten wetenschappelijke inventarissen pagina 2


Landschappelijke elementen



 element

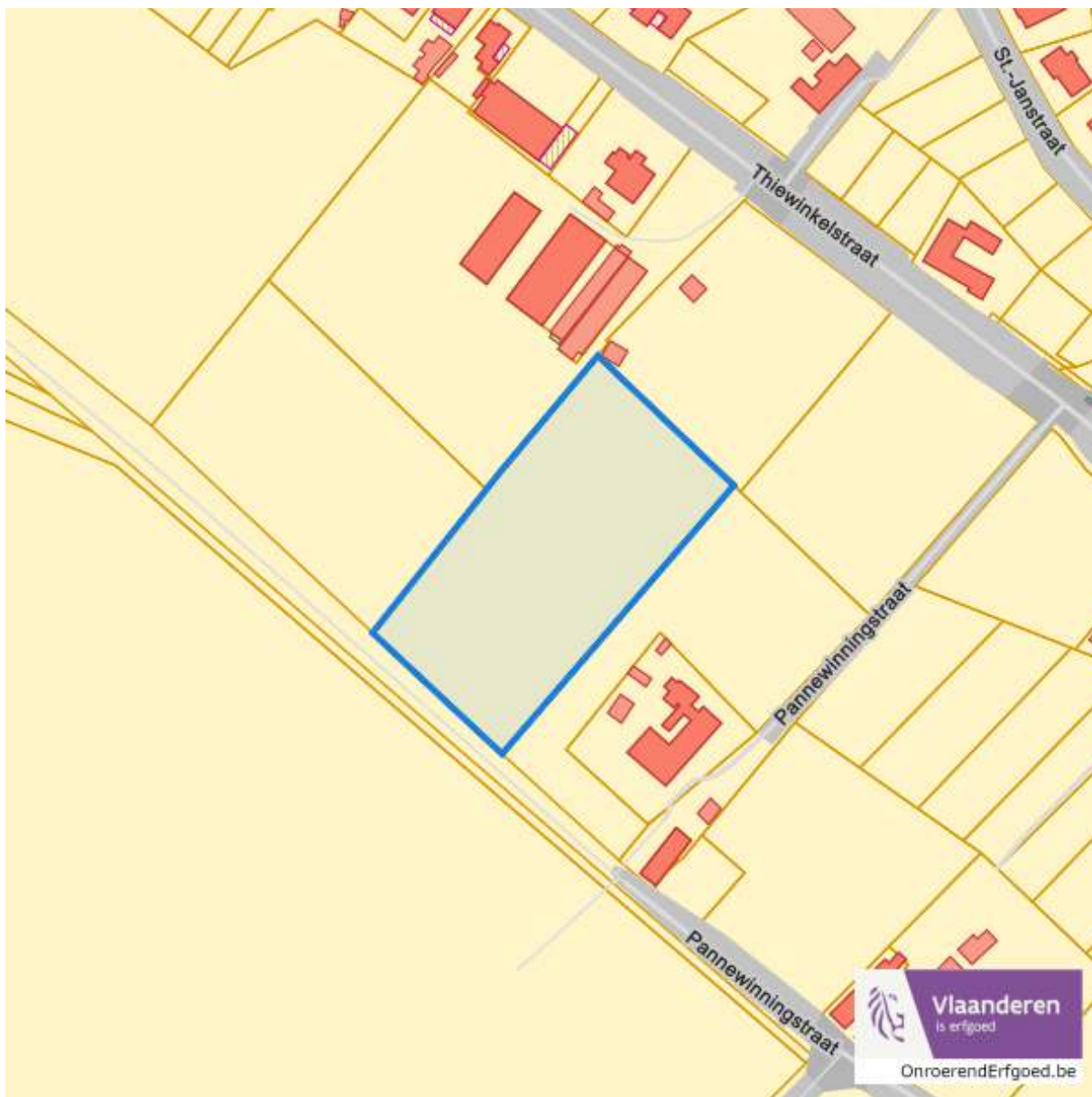
Landschappelijke gehelen



 geheel

Dossier: 00-00-8420/006


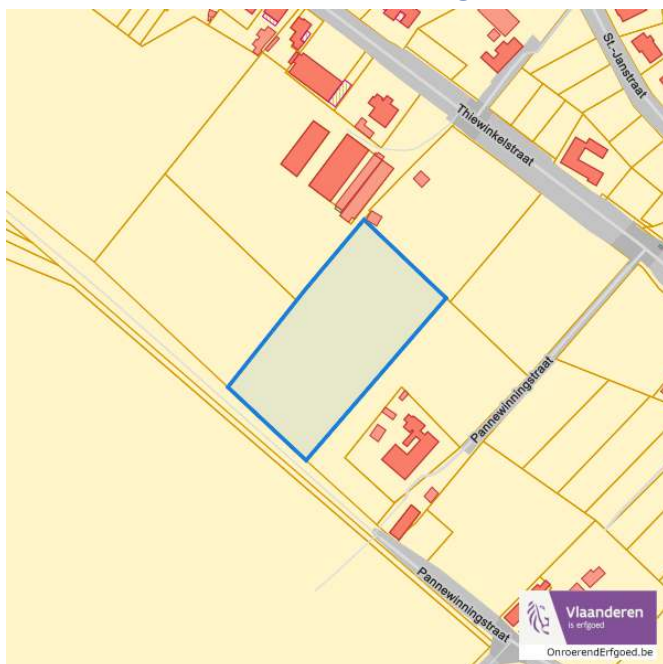
Unesco werelderfgoed




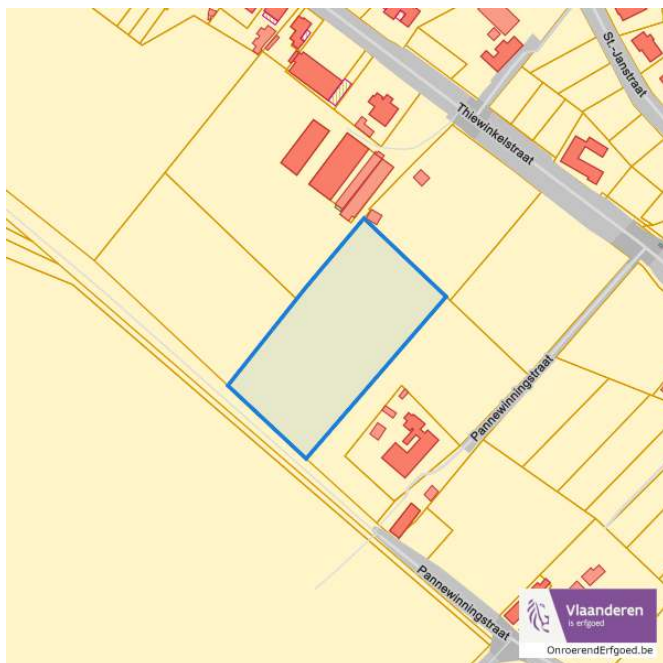
Dossier: 00-00-8420/006

Detailkaarten Unesco werelderfgoed

Unesco: Bufferzones

 UNESCO Werelderfgoed

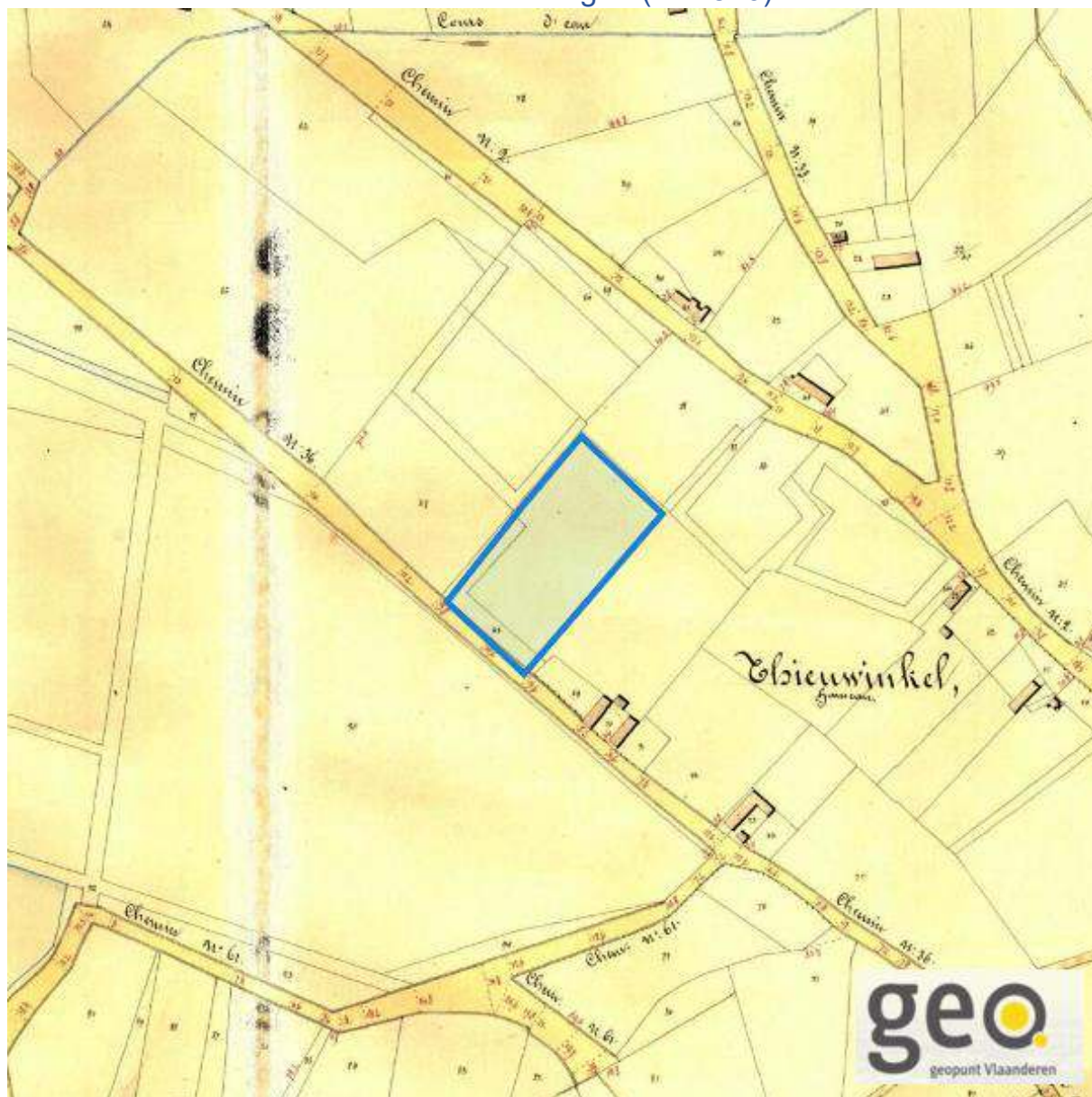
Unesco: Kernzones

 UNESCO Werelderfgoed

Dossier: 00-00-8420/006

Historische kaarten

Atlas der Buurtwegen (ca 1840)

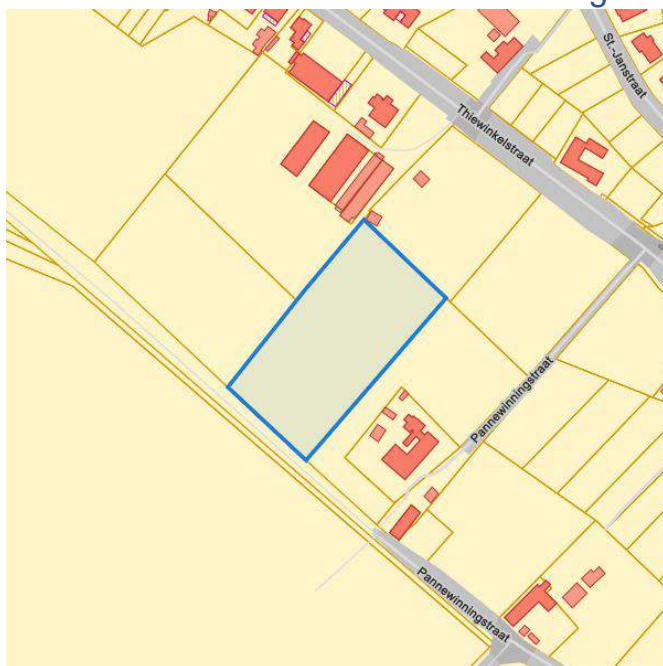


www.geopunt.be

Dossier: 00-00-8420/006

Wonen

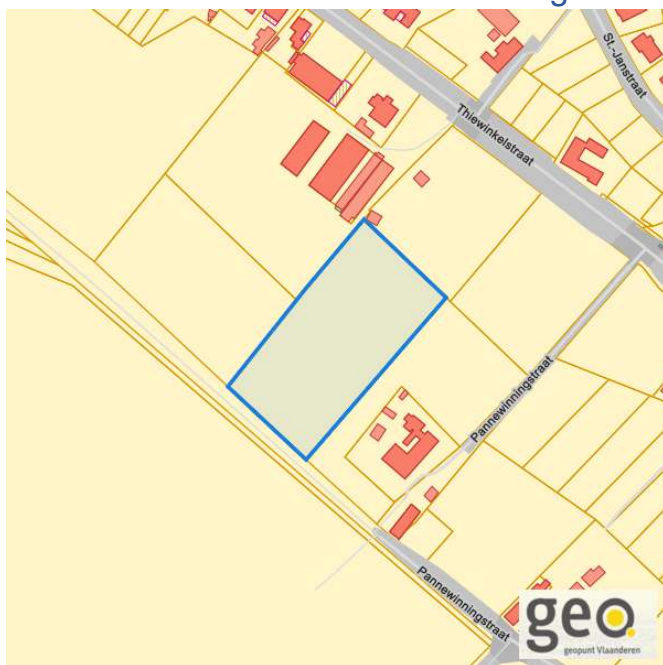
Woningkwaliteit



- Woningen met een conformiteitsattest
- Panden met een herstelvordering
- Vlaamse inventaris van ongeschikte en onbewoonbare woningen

www.geopunt.be

Conformiteitsattest gemeente beperkte duurtijd



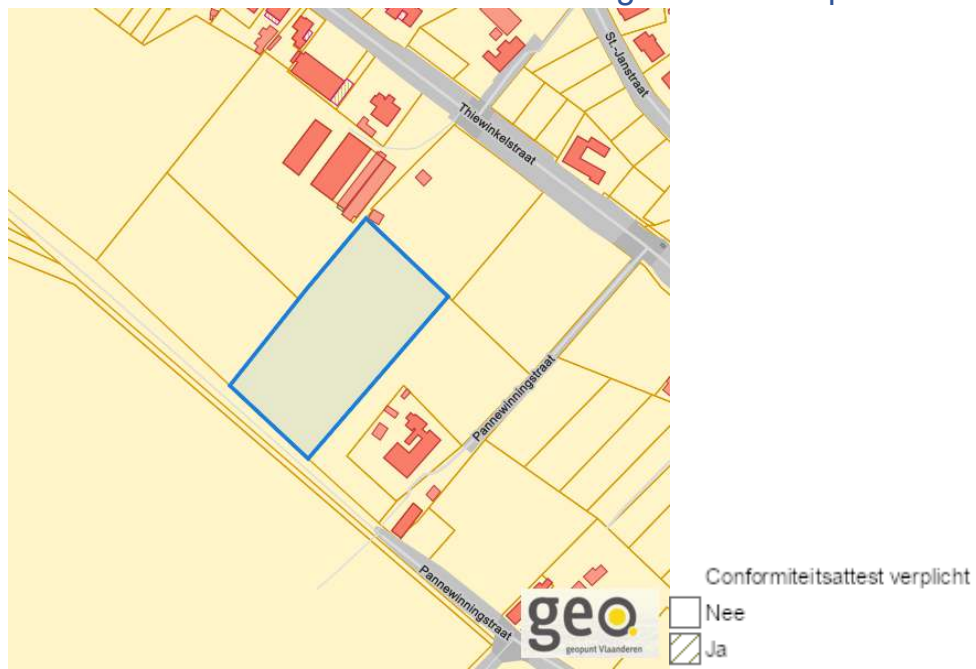
- Conformiteitsattest beperkte duurtijd
- Nee
 - Ja

www.geopunt.be

Dossier: 00-00-8420/006

Thiewinkel Het Gehucht, 3560 Lummen

Conformiteitsattest gemeente verplicht



www.geopunt.be

Dossier: 00-00-8420/006