

DC à la carte



Donkeindeweg 38, 3520 Zonhoven
71443F0629/00F000

Locatie

Omgeving

Kadaster

Gewestplan

Water

Natuur

Recht van voorkoop

Beschermd onroerend erfgoed

Vastgestelde inventarissen

Wetenschappelijke inventarissen

Unesco werelderfgoed

Historische kaarten

Wonen

Dossier: 2022-0951/004

Locatie



Dossier: 2022-0951/004

Omgeving



Dossier: 2022-0951/004

Kadaster

Meest recente toestand



eservices.minfin.fgov.be

Fiscale toestand



eservices.minfin.fgov.be

Gewestplan



www.geopunt.be
Gewestplan legende

Dossier: 2022-0951/004

Document: DC à la carte - VLANED - DC
Kaarten: 29/04/2024 - gm9tspzpeg1j8aqbevffzjbhgm55zz3pa55lqalw

Water

Overstromingsgevoelige gebieden pluviaal (door hevige neerslag)



Overstromingsgevoelige gebieden fluviaal (uit waterlopen)



Donkeindeweg 38, 3520 Zonhoven

Overstromingsgevoelige gebieden vanuit de zee



Signaalgebieden



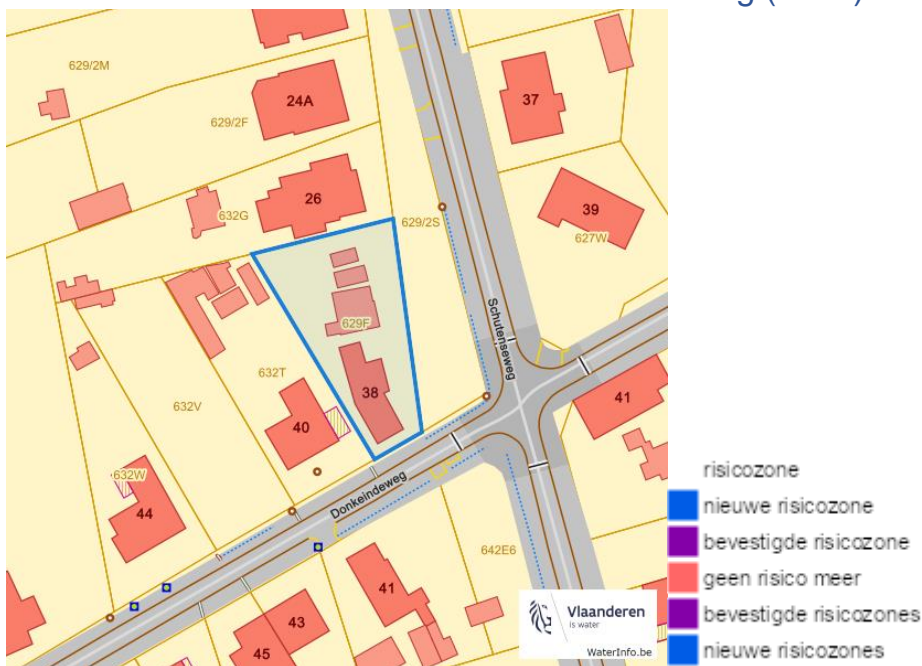
Dossier: 2022-0951/004

Donkeindeweg 38, 3520 Zonhoven

Recent overstromde gebieden (2017)



Risicozones overstrooming (2017)



Dossier: 2022-0951/004

Donkeindeweg 38, 3520 Zonhoven

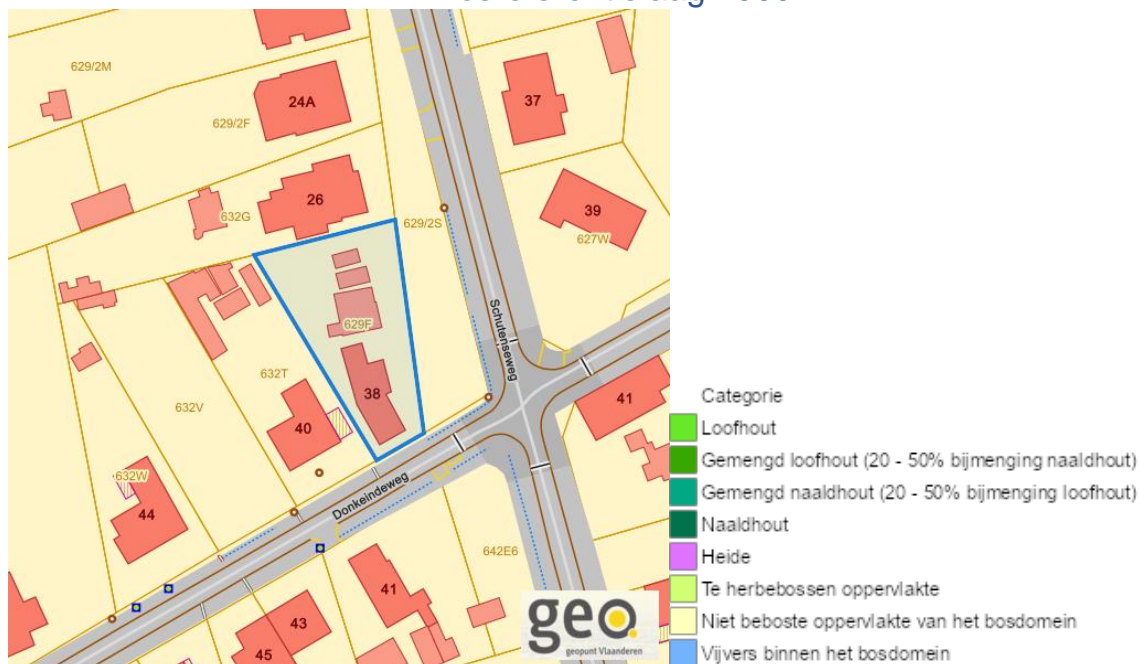
Van nature overstroombare gebieden



Dossier: 2022-0951/004

Natuur

Bosreferentielaag 2000



www.geopunt.be

Groenkaart Vlaanderen (2021)



www.geopunt.be

Donkeindeweg 38, 3520 Zonhoven

Boskartering 1990



Digitale boswijzer 2021



Dossier: 2022-0951/004

Donkeindeweg 38, 3520 Zonhoven

Digitale boswijzer 2018



Digitale boswijzer 2015



Dossier: 2022-0951/004

Donkeindeweg 38, 3520 Zonhoven

Digitale boswijzer 2012



Digitale boswijzer 2009



Dossier: 2022-0951/004

PFAS



- Opgeheven
- Preventief ingesteld
- Locatiespecifiek vastgesteld
- Overruled door een andere zone
- Opgeheven mits gebruiksadvies
- Geen verkennend bodemonderzoek beschikbaar (geen VBO)
- Niet-PFAS-verdachte locatie
- Verkennend bodemonderzoek beschikbaar (VBO)
- geselecteerd profiel
- boring
- peilbuis
- waterbodemstaal
- staal

VEN en IVON



- Grote Eenheid Natuur
- Grote Eenheid Natuur in ontwikkeling
- Natuurverwevingsgebied

www.geopunt.be

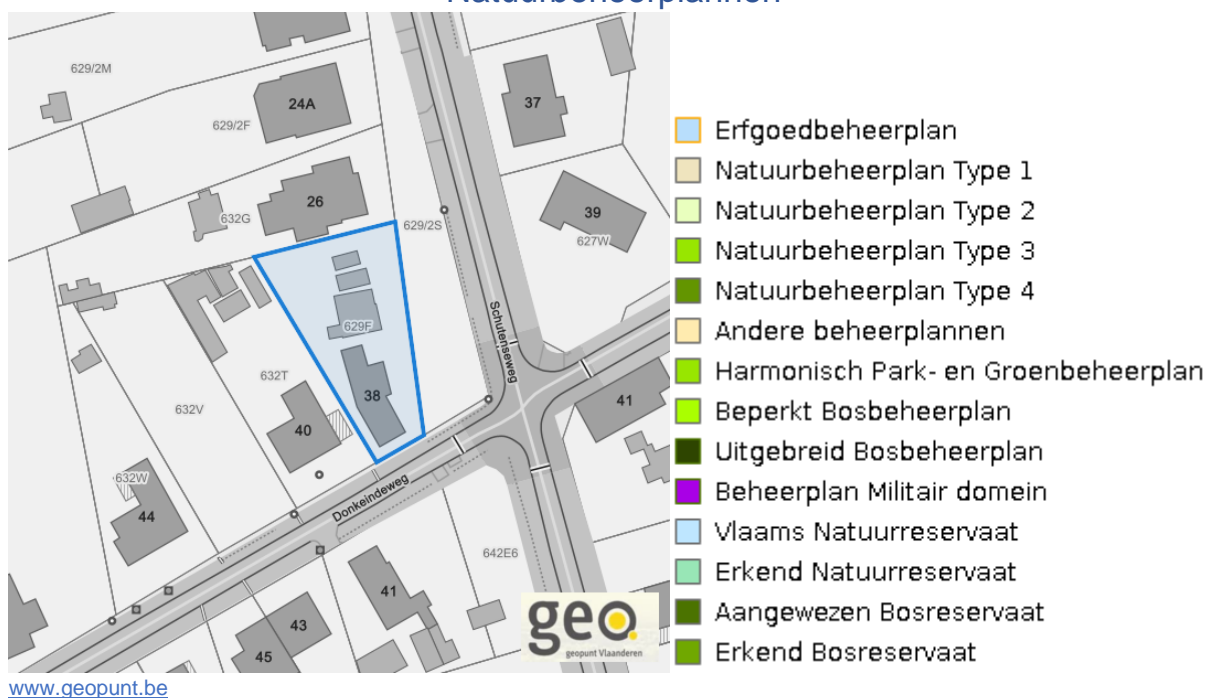


Donkeindeweg 38, 3520 Zonhoven

Jachtterreinen



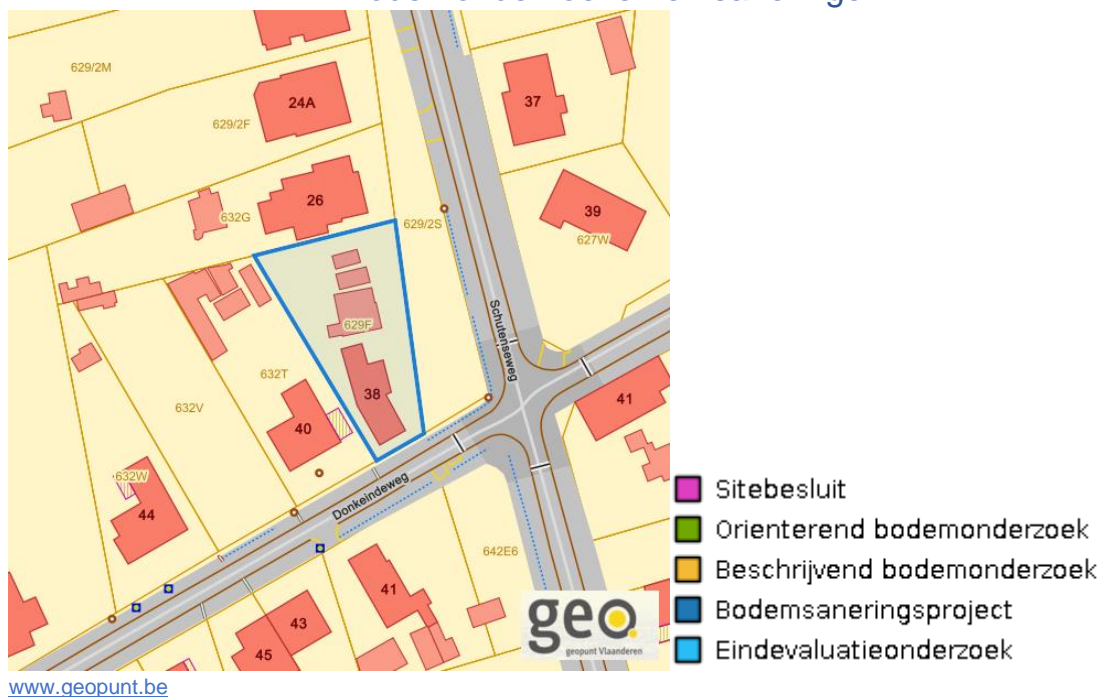
Natuurbeheerplannen



Dossier: 2022-0951/004

Donkeindeweg 38, 3520 Zonhoven

Bodemonderzoeken en saneringen



Dossier: 2022-0951/004

Recht van voorkoop

Vlaams voorkooprecht



www.geopunt.be

Recht van voorkoop afbakening



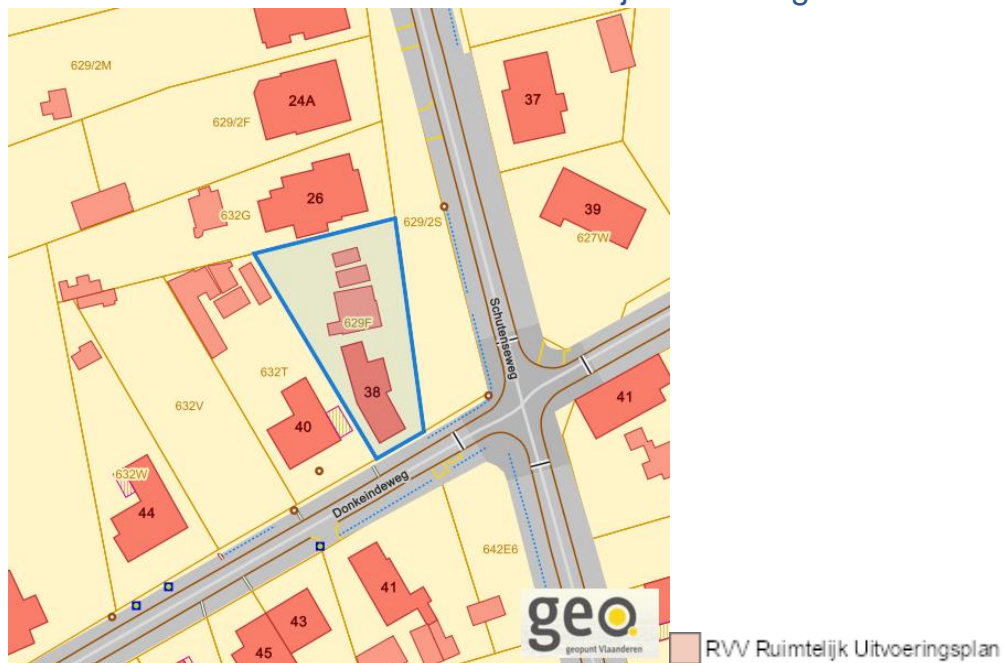
www.geopunt.be

Dossier: 2022-0951/004

Detailkaarten recht van voorkoop

Detailkaarten recht van voorkoop pagina 1

Rvv: Ruimtelijke ordening



Rvv: Vlaamse wooncode



Dossier: 2022-0951/004

Donkeindeweg 38, 3520 Zonhoven

Detailkaarten recht van voorkoop pagina 2

Rvv: Ruilverkaveling



Rvv: Havengebieden

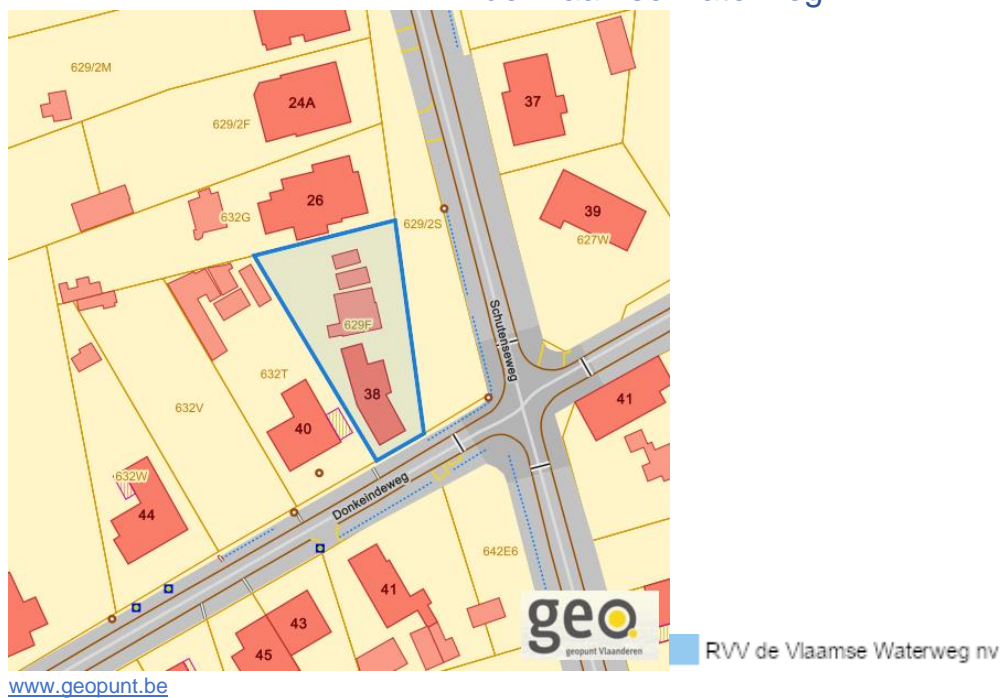


Dossier: 2022-0951/004

Donkeindeweg 38, 3520 Zonhoven

Detailkaarten recht van voorkoop pagina 3

Rvv: de Vlaamse waterweg



Rvv: Complexe Projecten

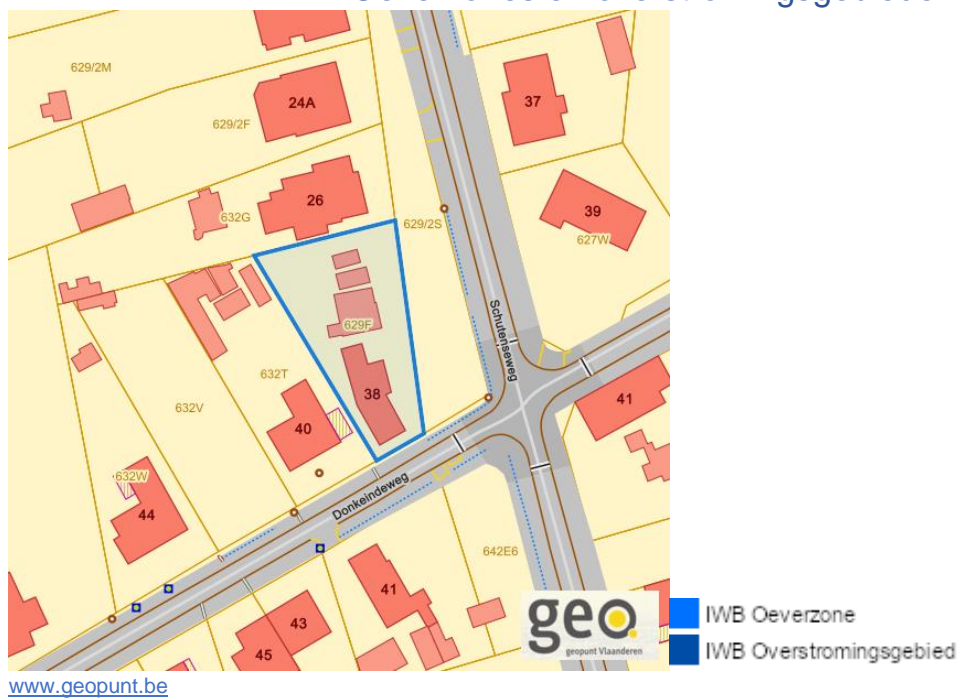


Dossier: 2022-0951/004

Donkeindeweg 38, 3520 Zonhoven

Detailkaarten recht van voorkoop pagina 4

Rvv: Oeverzones en overstromingsgebieden



Rvv: Natuurreservaten



Dossier: 2022-0951/004

Donkeindeweg 38, 3520 Zonhoven

Detailkaarten recht van voorkoop pagina 5

Rvv: Landinrichtingsplan en inrichtingsnota



Rvv: Natuurinrichtingsprojecten



Dossier: 2022-0951/004

Donkeindeweg 38, 3520 Zonhoven

Detailkaarten recht van voorkoop pagina 6

Rvv: Vlaams Ecologisch Network



Rvv: Speciale beschermingszones natuur



Dossier: 2022-0951/004


Beschermd onroerend erfgoed



Detailkaarten beschermd onroerend erfgoed

Detailkaarten beschermd onroerend erfgoed pagina 1

Beschermd archeologische sites


 Beschermd archeologische site

Beschermd cultuurhistorische landschappen


 Beschermd landschap

Dossier: 2022-0951/004

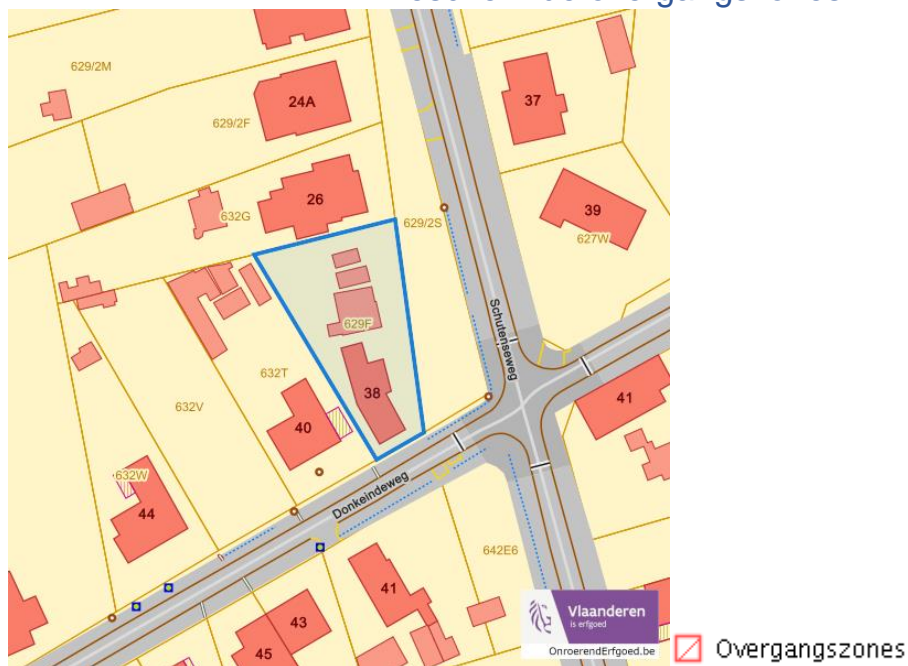
Donkeindeweg 38, 3520 Zonhoven

Detailkaarten beschermd onroerend erfgoed pagina 2

Beschermd monumenten



Beschermd overgangszones




Dossier: 2022-0951/004

Donkeindeweg 38, 3520 Zonhoven

Detailkaarten beschermd onroerend erfgoed pagina 3

Beschermd stads en dorpsgezichten



 Beschermd stads- en dorpsgezicht

Dossier: 2022-0951/004

Vastgestelde inventarissen



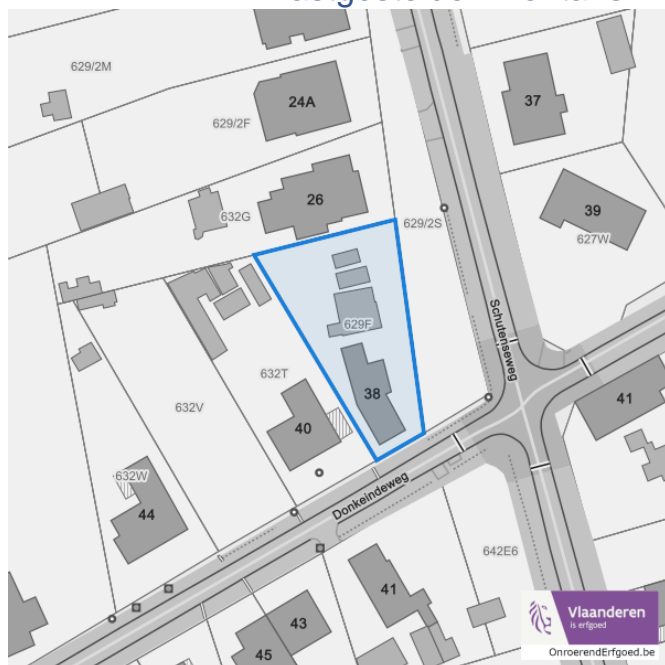
Detailkaarten vastgestelde inventarissen

Detailkaarten vastgestelde inventaris pagina 1

Vastgestelde inventaris: Archeologische zones


 Vastgestelde afgebakende archeologische zone

Vastgestelde inventaris: Bouwkundig erfgoed

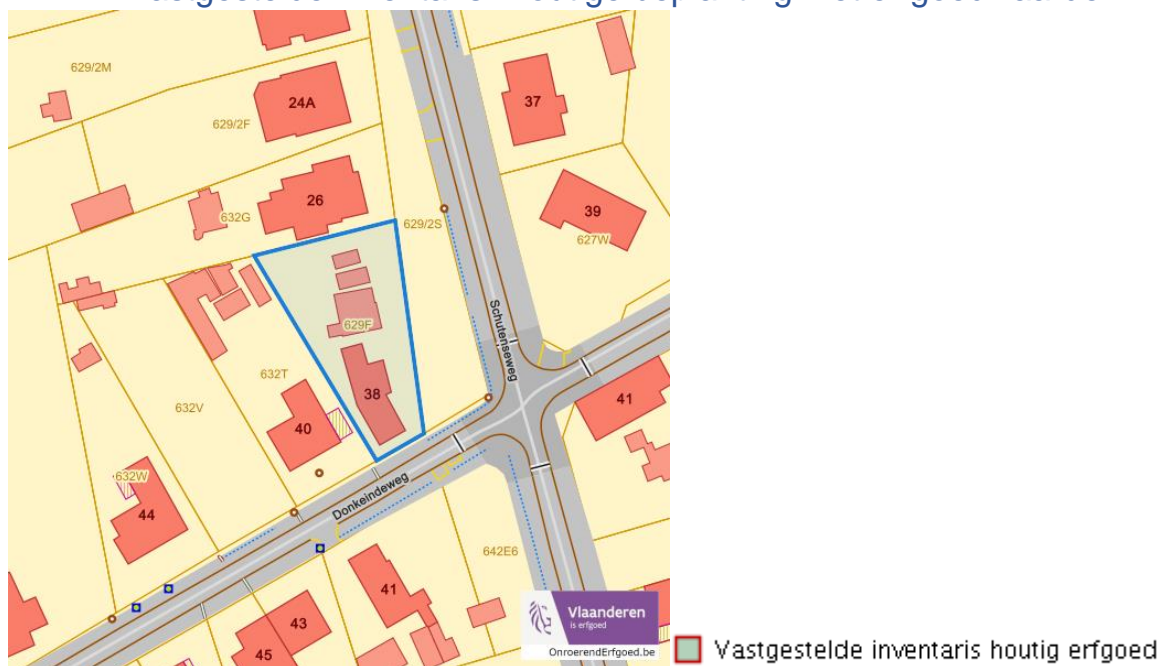

 Item uit de vastgestelde inventaris bouwkundig erfgoed

Dossier: 2022-0951/004

Donkeindeweg 38, 3520 Zonhoven

Detailkaarten vastgestelde inventaris pagina 2

Vastgestelde inventaris: Houtige beplanting met erfgoedwaarde



Vastgestelde inventaris: Historische tuinen en parken



Dossier: 2022-0951/004

Donkeindeweg 38, 3520 Zonhoven

Detailkaarten vastgestelde inventaris pagina 3

Vastgestelde inventaris: Relicten landschapsatlas



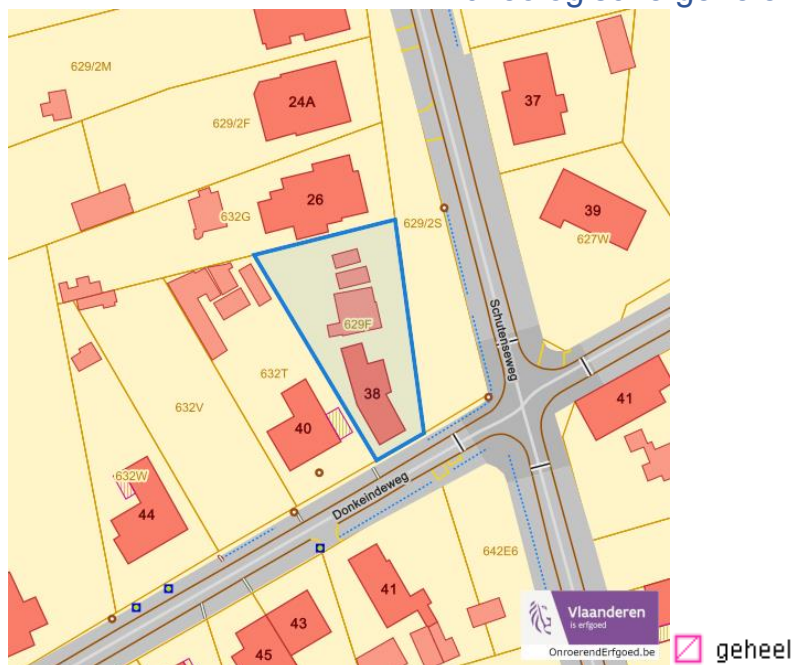
Dossier: 2022-0951/004

Wetenschappelijke inventarissen



Detailkaarten wetenschappelijke inventarissen

Detailkaarten wetenschappelijke inventarissen pagina 1

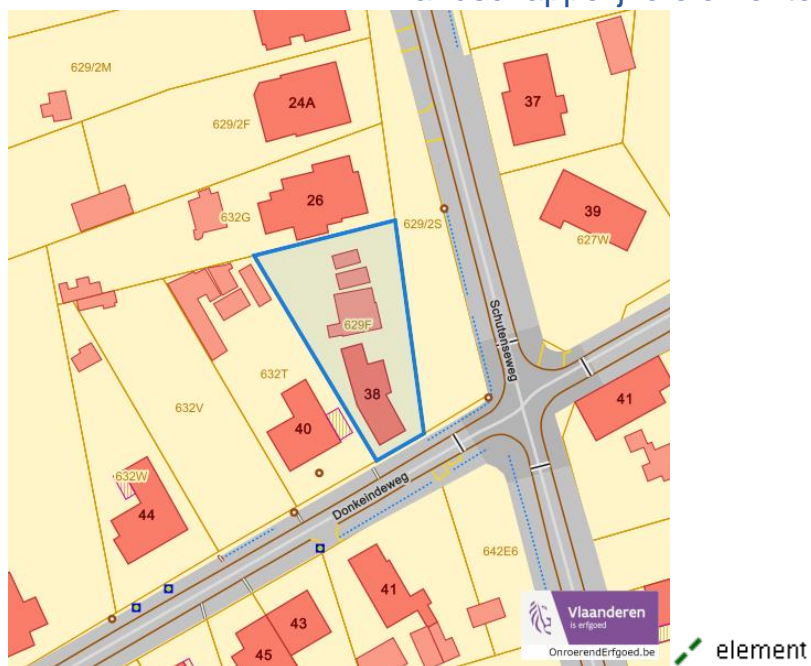
Bouwkundige elementen**Archeologische gehelen**

Dossier: 2022-0951/004

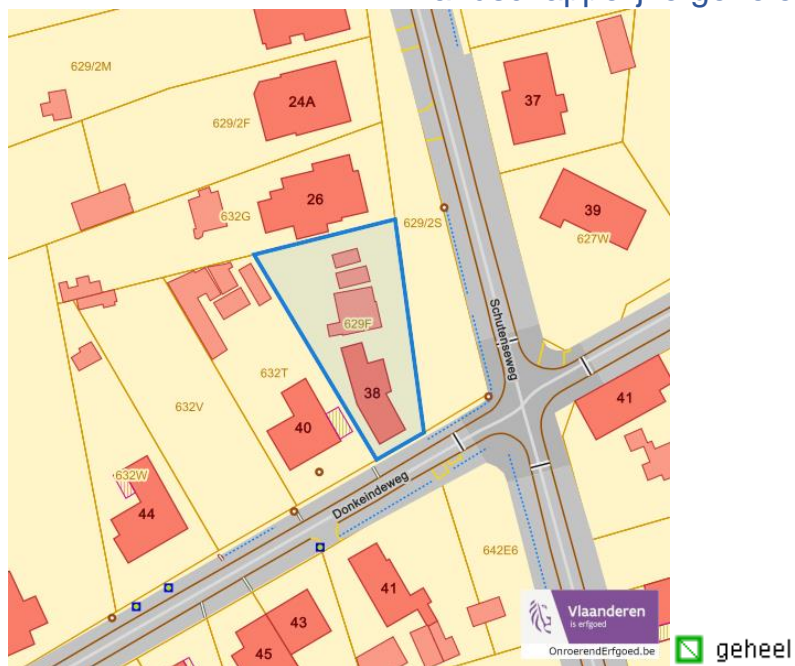
Donkeindeweg 38, 3520 Zonhoven

Detailkaarten wetenschappelijke inventarissen pagina 2

Landschappelijke elementen



Landschappelijke gehelen



Dossier: 2022-0951/004

Unesco werelderfgoed



Detailkaarten Unesco werelderfgoed

Unesco: Bufferzones



Unesco: Kernzones



Historische kaarten

Atlas der Buurtwegen (ca 1840)



www.geopunt.be

Dossier: 2022-0951/004

Document: DC à la carte - VLANED - DC
Kaarten: 29/04/2024 - gm9tszpeg1j8aqbevffzjbhgm55zz3pa55lqalw

Wonen

Woningkwaliteit



- Woningen met een conformiteitsattest
- Panden met een herstelvordering
- Vlaamse inventaris van ongeschikte en onbewoonbare woningen

www.geopunt.be

Conformiteitsattest gemeente beperkte duurtijd



- Conformiteitsattest beperkte duurtijd
- Nee
 - Ja

www.geopunt.be

Donkeindeweg 38, 3520 Zonhoven

Conformiteitsattest gemeente verplicht



Dossier: 2022-0951/004

Document: DC à la carte - VLANED - DC
Kaarten: 29/04/2024 - gm9tszpeg1j8aqbevffzbjhgmp55zz3pa551qalw