
Zwartvennestraat 16, 3500 Hasselt
71322A0155/00Y000

Locatie
Omgeving
Kadaster
Gewestplan
Water
Natuur
Recht van voorkoop
Beschermd onroerend erfgoed
Vastgestelde inventarissen
Wetenschappelijke inventarissen
Unesco werelderfgoed
Historische kaarten
Wonen

Dossier: 2026-0117/001

Locatie



Dossier: 2026-0117/001

Omgeving



Kadaster

Meest recente toestand



eservices.minfin.fgov.be


Dossier: 2026-0117/001

Fiscale toestand



eservices.minfin.fgov.be

Gewestplan

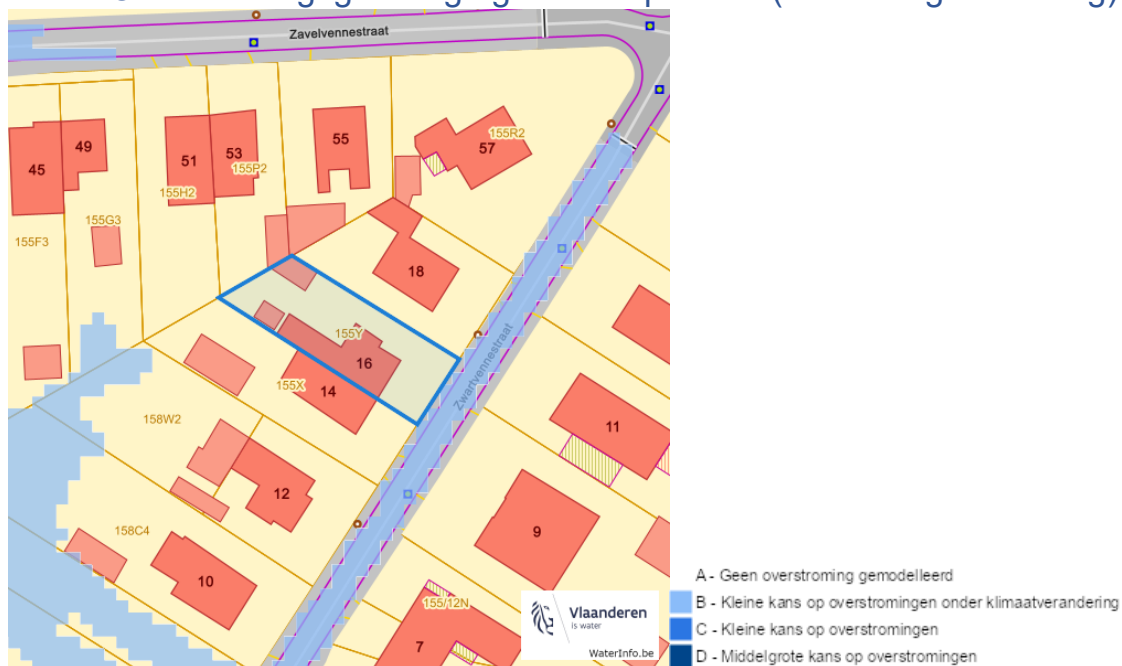


www.geopunt.be
[Gewestplan legende](#)

Dossier: 2026-0117/001

Water

Overstromingsgevoelige gebieden pluviaal (door hevige neerslag)



Overstromingsgevoelige gebieden fluviaal (uit waterlopen)



Zwartvennestraat 16, 3500 Hasselt

Overstromingsgevoelige gebieden vanuit de zee



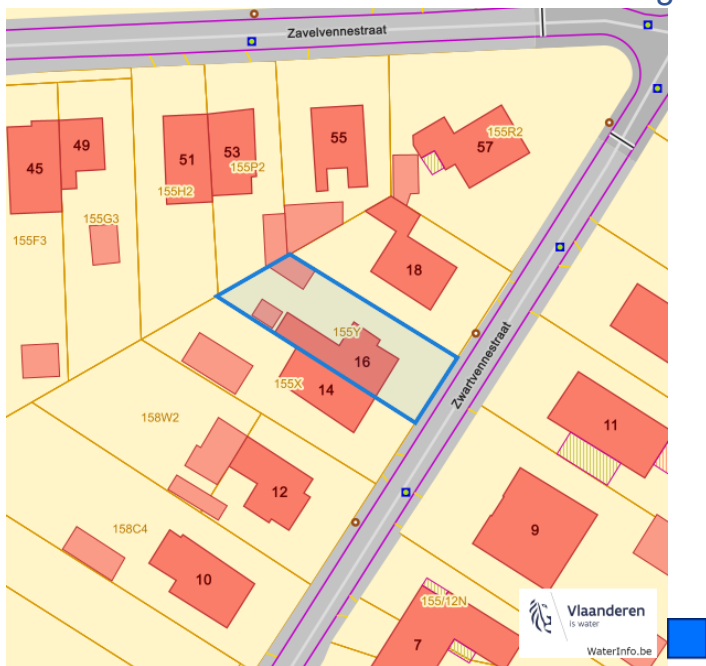
Signaalgebieden



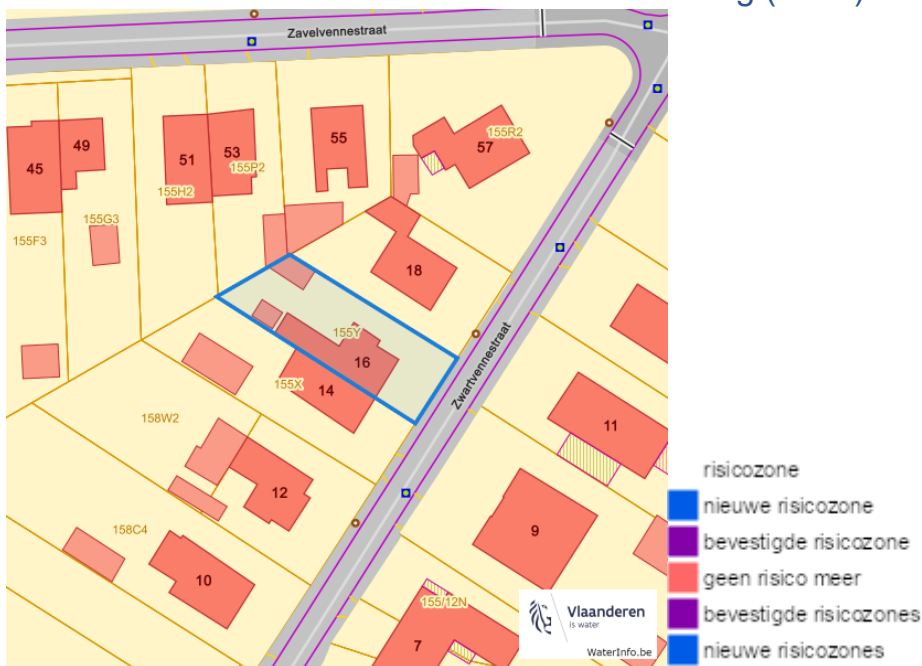
Dossier: 2026-0117/001

Zwartvennestraat 16, 3500 Hasselt

Recent overstromde gebieden (2017)



Risicozones overstroming (2017)



Dossier: 2026-0117/001

Zwartvennestraat 16, 3500 Hasselt

Van nature overstroombare gebieden



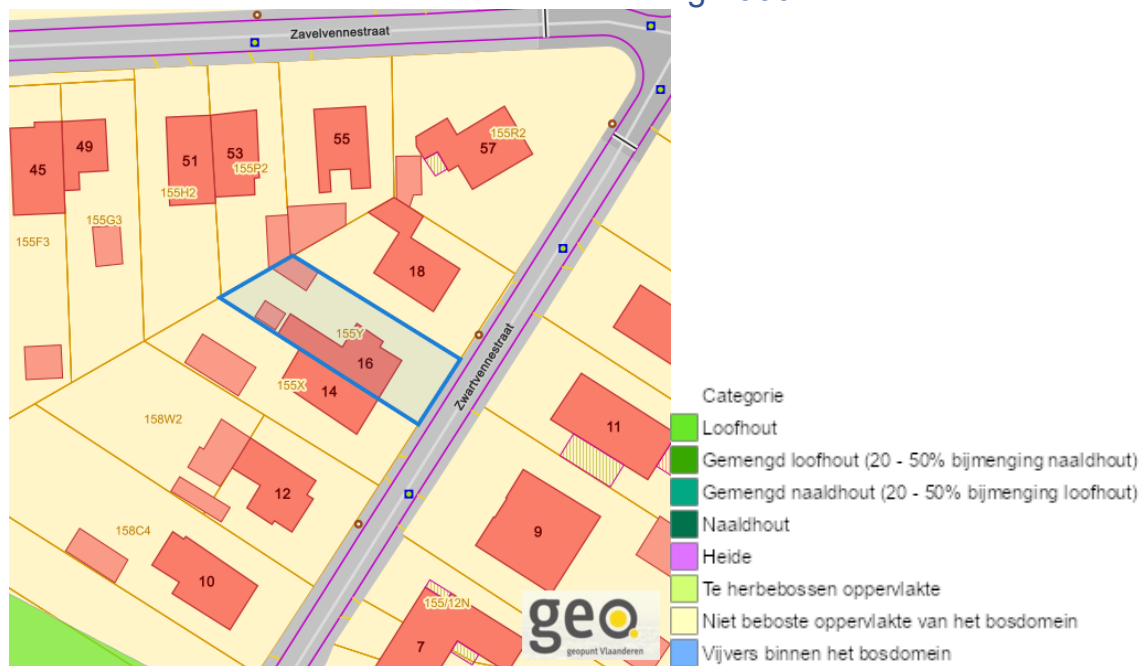
Watergevoelige openruimtegebieden



Dossier: 2026-0117/001

Natuur

Bosreferentielaag 2000

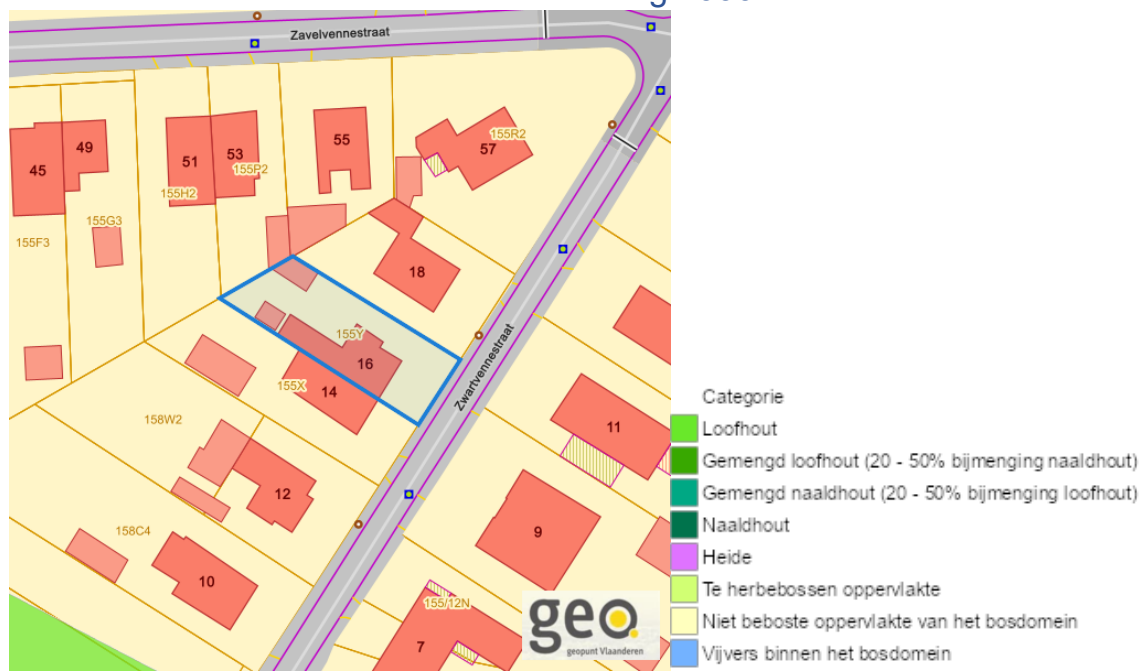


Groenkaart Vlaanderen (2021)



Zwartvennestraat 16, 3500 Hasselt

Boskartering 1990



Digitale boswijzer 2021



Dossier: 2026-0117/001

Zwartvennestraat 16, 3500 Hasselt

Digitale boswijzer 2018

www.geopunt.be

Digitale boswijzer 2015

www.geopunt.be

Dossier: 2026-0117/001

Zwartvennestraat 16, 3500 Hasselt

Digitale boswijzer 2012

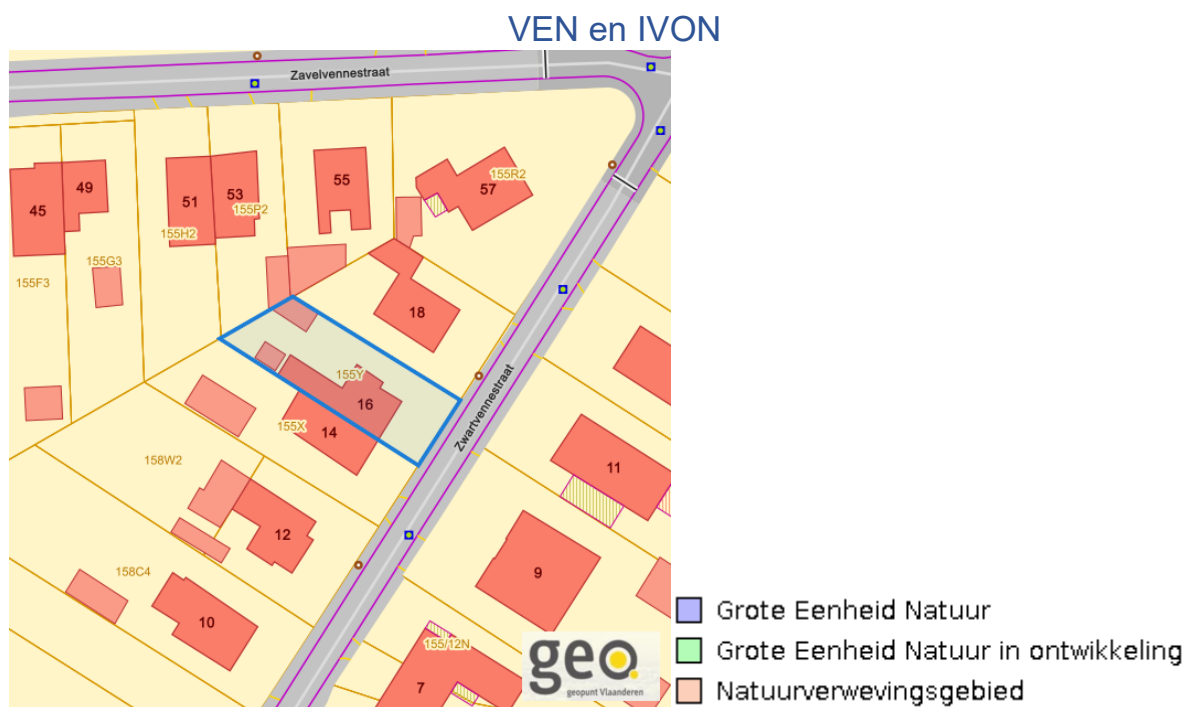
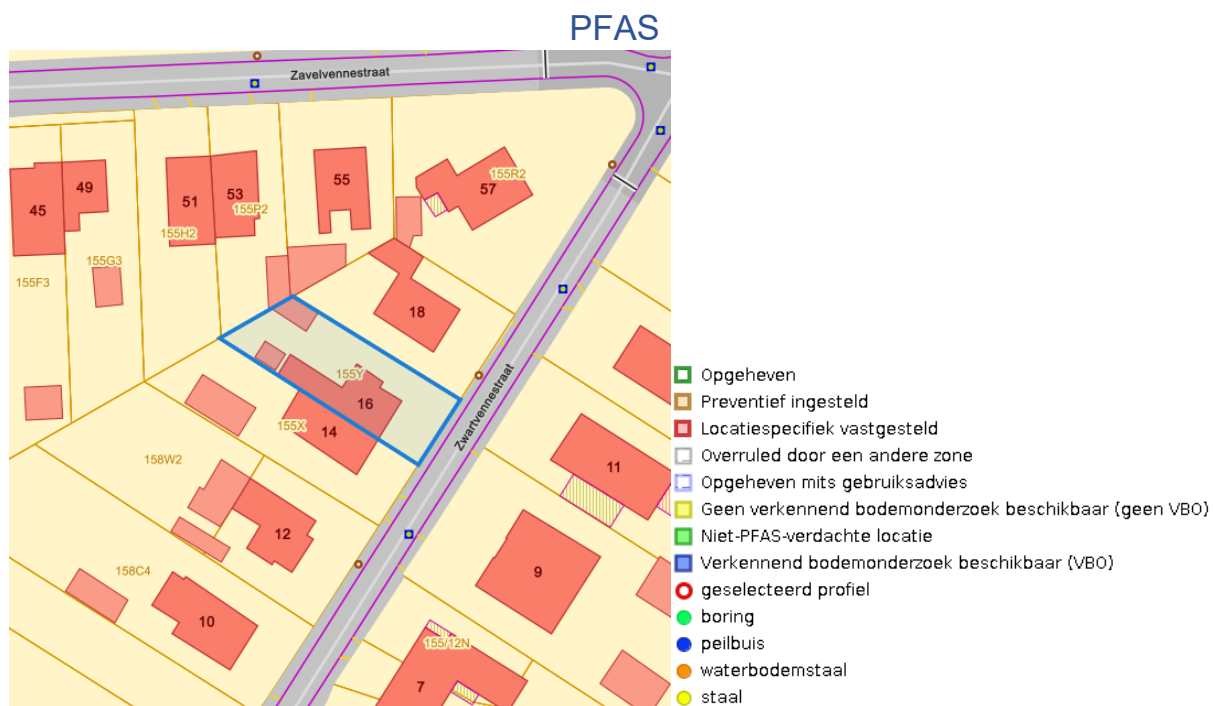


Digitale boswijzer 2009



Dossier: 2026-0117/001

Zwartvennestraat 16, 3500 Hasselt



www.geopunt.be

Dossier: 2026-0117/001

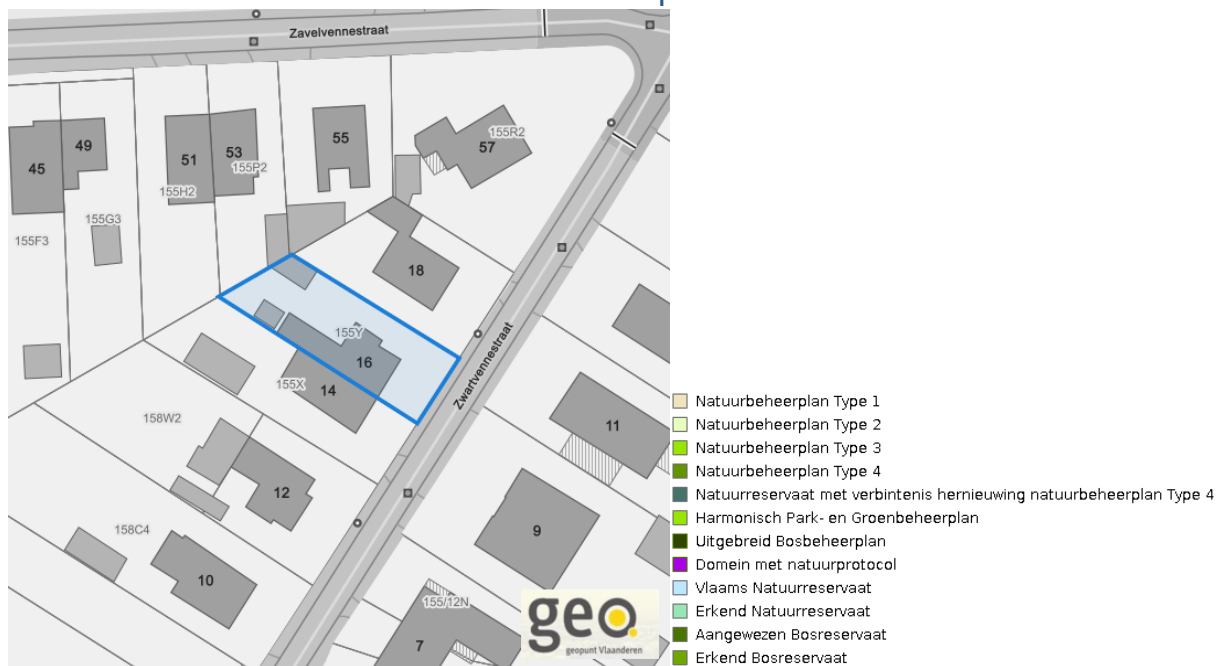
Zwartvennestraat 16, 3500 Hasselt

Jachtterreinen



www.geopunt.be

Natuurbeheerplannen

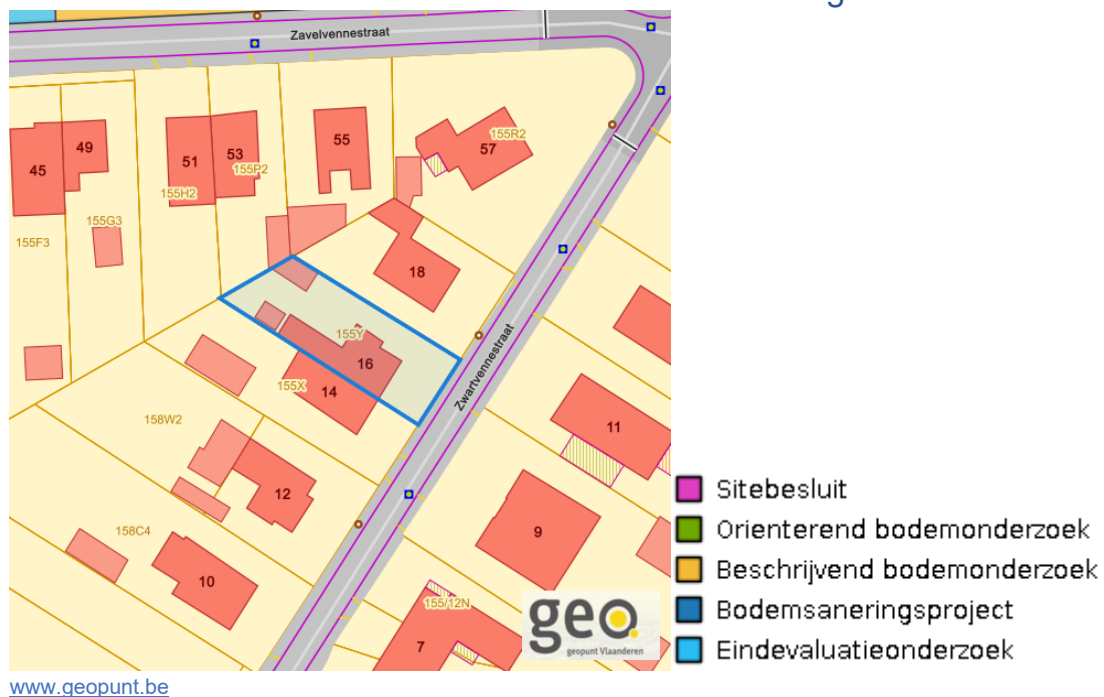


www.geopunt.be

Dossier: 2026-0117/001

Zwartvennestraat 16, 3500 Hasselt

Bodemonderzoeken en saneringen



www.geopunt.be

Dossier: 2026-0117/001

Document: DC à la carte - VLANED - DC
Kaarten: 28/01/2026 - 2lpvv6aossofyhjzqzjc660ol3i1foobe7h5o80q

Recht van voorkoop

Vlaams voorkooprecht



www.geopunt.be

Recht van voorkoop afbakening



www.geopunt.be

Dossier: 2026-0117/001

Detailkaarten recht van voorkoop

Detailkaarten recht van voorkoop pagina 1

Rvv: Ruimtelijke ordening



Dossier: 2026-0117/001

Zwartvennestraat 16, 3500 Hasselt

Detailkaarten recht van voorkoop pagina 2

Rvv: Ruilverkaveling



Rvv: Havengebieden



Dossier: 2026-0117/001

Zwartvennestraat 16, 3500 Hasselt

Detailkaarten recht van voorkoop pagina 3

Rvv: de Vlaamse waterweg



www.geopunt.be

Rvv: Complexe Projecten



www.geopunt.be

Dossier: 2026-0117/001

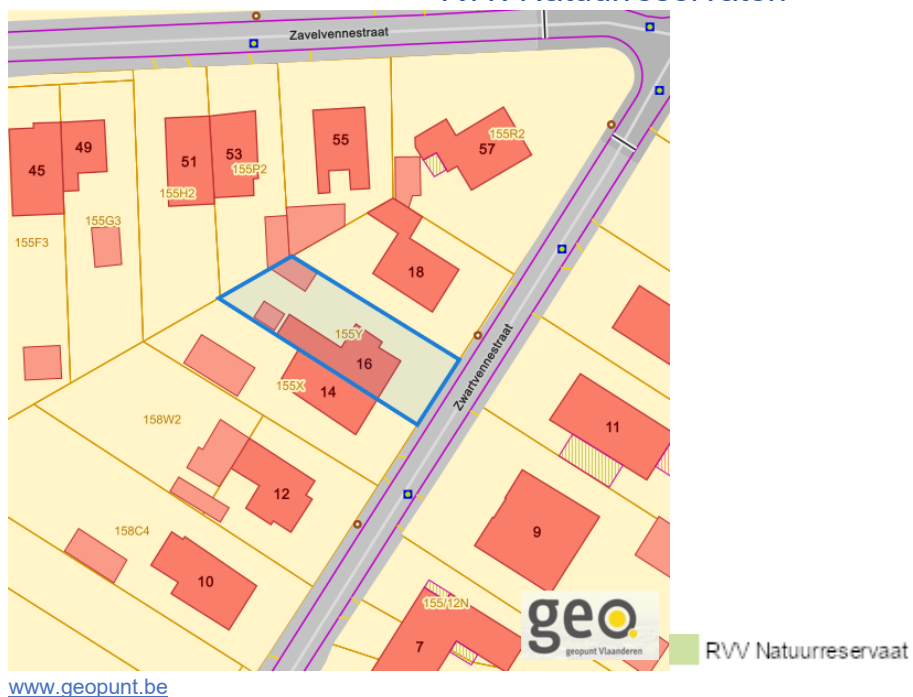
Zwartvennestraat 16, 3500 Hasselt

Detailkaarten recht van voorkoop pagina 4

Rvv: Oeverzones en overstromingsgebieden



Rvv: Natuureservaten



Dossier: 2026-0117/001

Zwartvennestraat 16, 3500 Hasselt

Detailkaarten recht van voorkoop pagina 5

Rvv: Landinrichtingsplan en inrichtingsnota



Rvv: Natuurinrichtingsprojecten



Dossier: 2026-0117/001

Zwartvennestraat 16, 3500 Hasselt

Detailkaarten recht van voorkoop pagina 6

Rvv: Vlaams Ecologisch Network



Rvv: Speciale beschermingszones natuur



Dossier: 2026-0117/001

Beschermd onroerend erfgoed




Detailkaarten beschermd onroerend erfgoed

Detailkaarten beschermd onroerend erfgoed pagina 1

Beschermd archeologische sites



 Beschermd archeologische site

Beschermd cultuurhistorische landschappen



 Beschermd landschap

Dossier: 2026-0117/001

Zwartvennestraat 16, 3500 Hasselt

Detailkaarten beschermd onroerend erfgoed pagina 2

Beschermd monumenten



Beschermd overgangszones



Dossier: 2026-0117/001

Zwartvennestraat 16, 3500 Hasselt

Detailkaarten beschermd onroerend erfgoed pagina 3

Beschermd stads en dorpsgezichten



■ Beschermd stads- en dorpsgezicht

Dossier: 2026-0117/001

Vastgestelde inventarissen



Detailkaarten vastgestelde inventarissen

Detailkaarten vastgestelde inventaris pagina 1

Vastgestelde inventaris: Archeologische zones


 Vastgestelde afgebakende archeologische zone

Vastgestelde inventaris: Bouwkundig erfgoed


 Item uit de vastgestelde inventaris bouwkundig erfgoed

Dossier: 2026-0117/001

Zwartvennestraat 16, 3500 Hasselt

Detailkaarten vastgestelde inventaris pagina 2

Vastgestelde inventaris: Houtige beplanting met erfgoedwaarde

%vastgestelde_inventaris_houtige_beplanting_met_erfgoedwaarde

scale=55%%vastgestelde_inventaris_houtige_beplanting_met_erfgoedwaarde_legend

scale=45%

Vastgestelde inventaris: Historische tuinen en parken



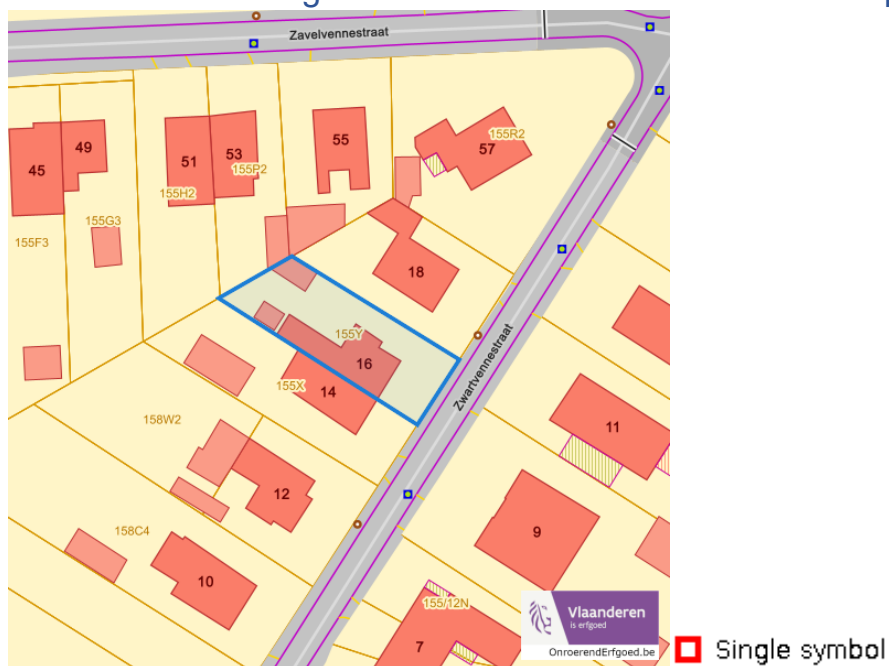
■ Vastgestelde inventaris park en tuin

Dossier: 2026-0117/001

Zwartvennestraat 16, 3500 Hasselt

Detailkaarten vastgestelde inventaris pagina 3

Vastgestelde inventaris: Relicten landschapsatlas



Dossier: 2026-0117/001

Wetenschappelijke inventarissen

Detailkaarten wetenschappelijke inventarissen

Detailkaarten wetenschappelijke inventarissen pagina 1

Bouwkundige elementen**Archeologische gehelen**

Dossier: 2026-0117/001

Zwartvennestraat 16, 3500 Hasselt

Detailkaarten wetenschappelijke inventarissen pagina 2

Landschappelijke elementen



Landschappelijke gehelen



Dossier: 2026-0117/001

Unesco werelderfgoed



Detailkaarten Unesco werelderfgoed

Unesco: Bufferzones



Unesco: Kernzones



Historische kaarten

Atlas der Buurtwegen (ca 1840)



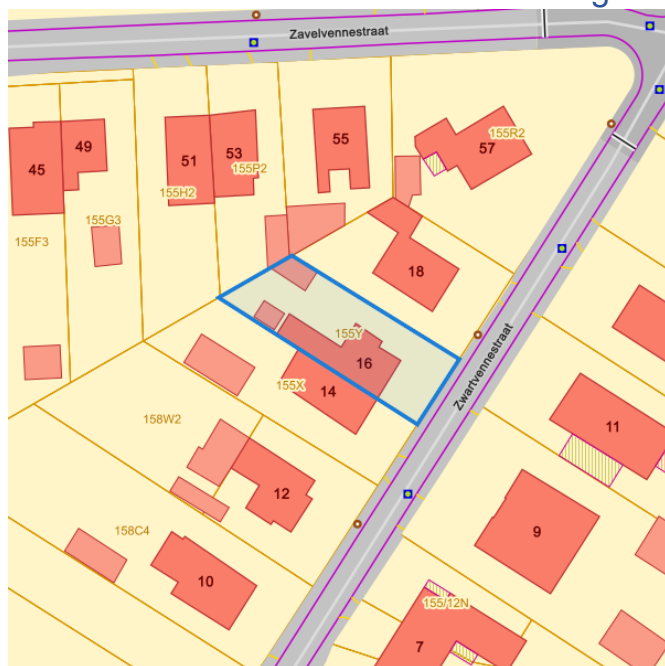
www.geopunt.be

Dossier: 2026-0117/001

Document: DC à la carte - VLANED - DC
Kaarten: 28/01/2026 - 2lpvv6aossofyhjzqzjc660ol3i1foobe7h5o80q

Wonen

Woningkwaliteit



- Woningen met een conformiteitsattest
- Panden met een herstelvordering
- Vlaamse inventaris van ongeschikte en onbewoonbare woningen

www.geopunt.be

Conformiteitsattest gemeente beperkte duurtijd



Conformiteitsattest beperkte duurtijd

- Nee
- Ja



www.geopunt.be

Zwartvennestraat 16, 3500 Hasselt

Conformiteitsattest gemeente verplicht



Dossier: 2026-0117/001

Document: DC à la carte - VLANED - DC
Kaarten: 28/01/2026 - 2lpvv6aossofyhjzqjoc660ol3i1foobe7h5o80q