

Détails de la recherche

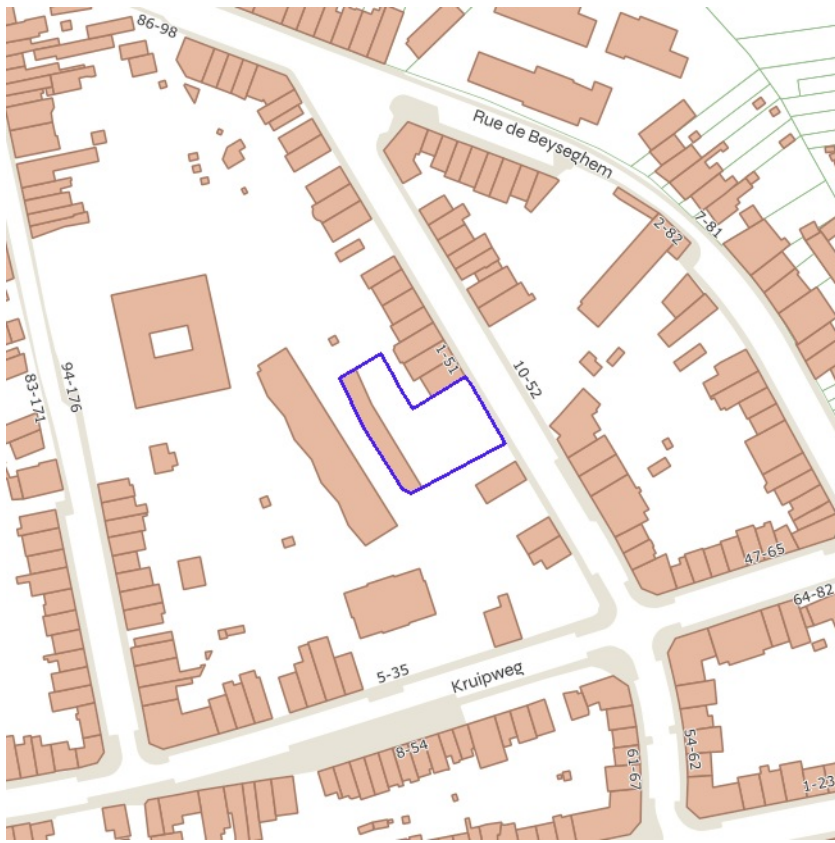
Référence	ac32c0e59a1606640135
Date	13-02-2026
Référence cadastrale (CaPaKey)	21819 C 0057/02A005
Adresse approximative/localisation	Rue du Pâturage 31+, 1000 Bruxelles

Table des matières

1. Plan parcellaire cadastral
2. Economie et Emploi
3. Inventaire Etat du Sol
4. Sites Natura 2000
5. Habitats Natura 2000
6. Réserves naturelles et espaces verts
7. Données hydrographiques
8. Inondation aléa et risque
9. Inondations fluviales
10. Orthophotoplan
11. Contrats de Quartiers Durables
12. Contrats de Rénovation urbaine (Programmes)
13. Zones de préemption
14. Urbanisme
15. Monuments et Sites - statut légal et Registre
16. Monuments et Sites - Atlas Archéologique
17. Monuments et Sites - Inventaire archéologique et historique
18. Monuments et Sites - Patrimoine Naturel

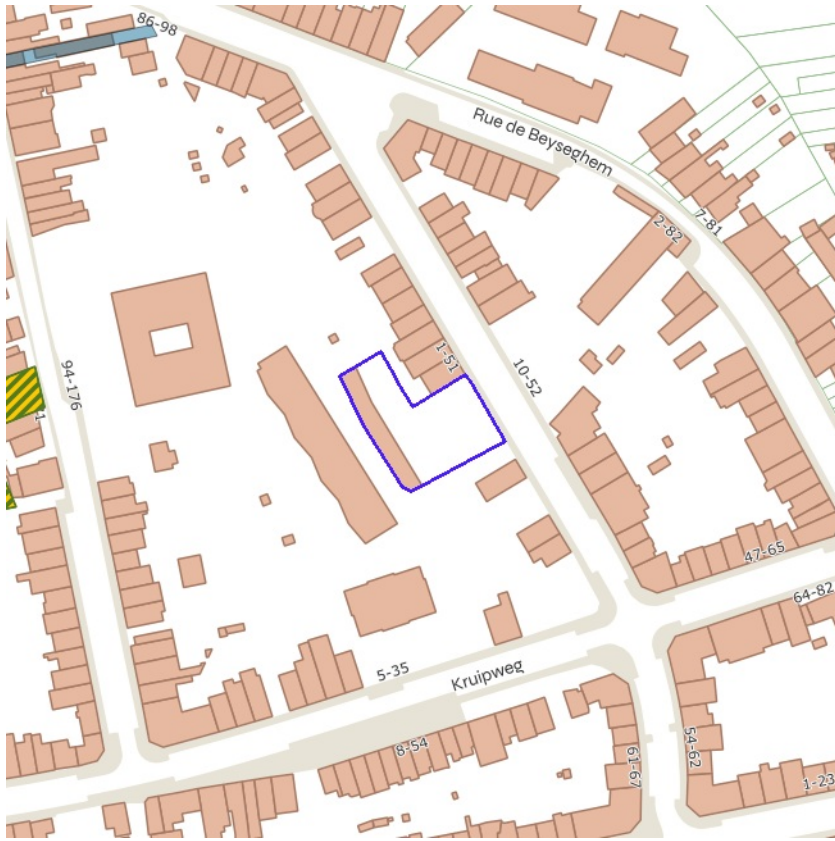


PROPRIÉTAIRE
© (13/02/2026) General Administration of the Patrimonial Documentation
[WMS Cadastral Layers](#)



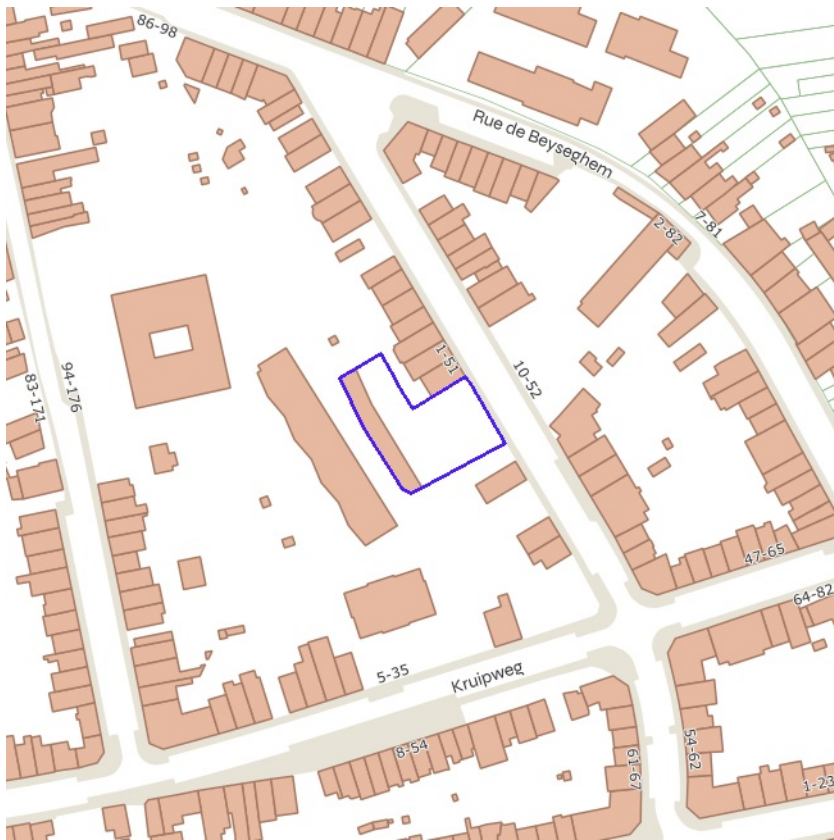
- Zone ZEUS
- Zone de développement 2015




PROPRIÉTAIRE
Bruxelles Economie et Emploi
[Brugis WMS](#)



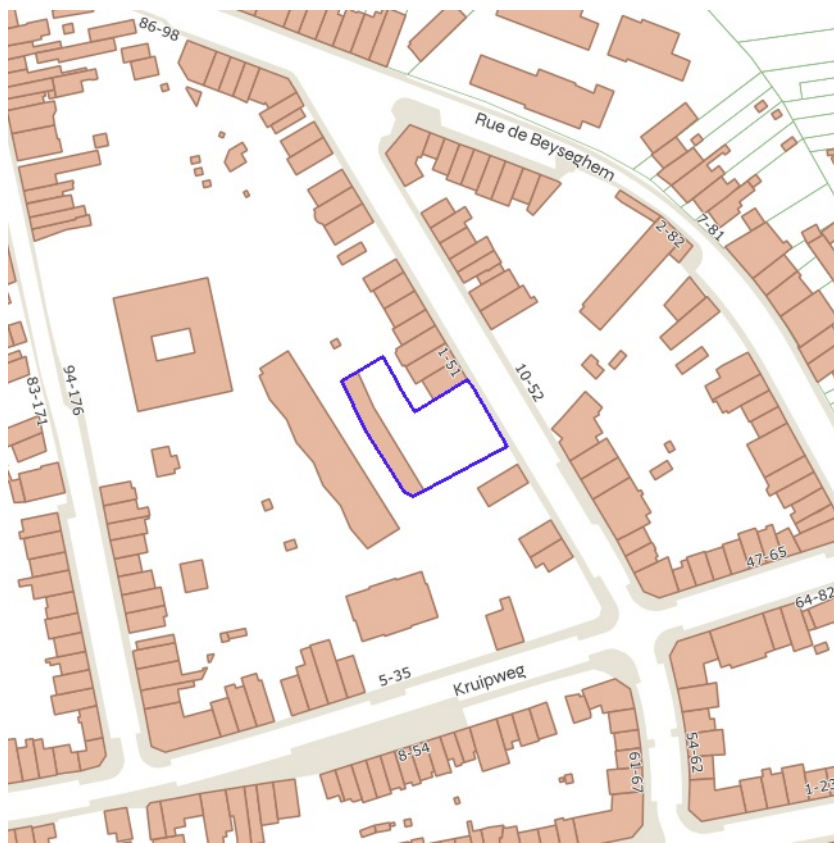
- Categorie 0
- Categorie 0 + 1
- Categorie 0 + 2
- Categorie 0 + 3
- Categorie 0 + 4
- Categorie 1
- Categorie 2
- Categorie 3
- Categorie 4

PROPRIÉTAIRE
Bruxelles Environnement
[Bruxelles Environnement WMS](#)



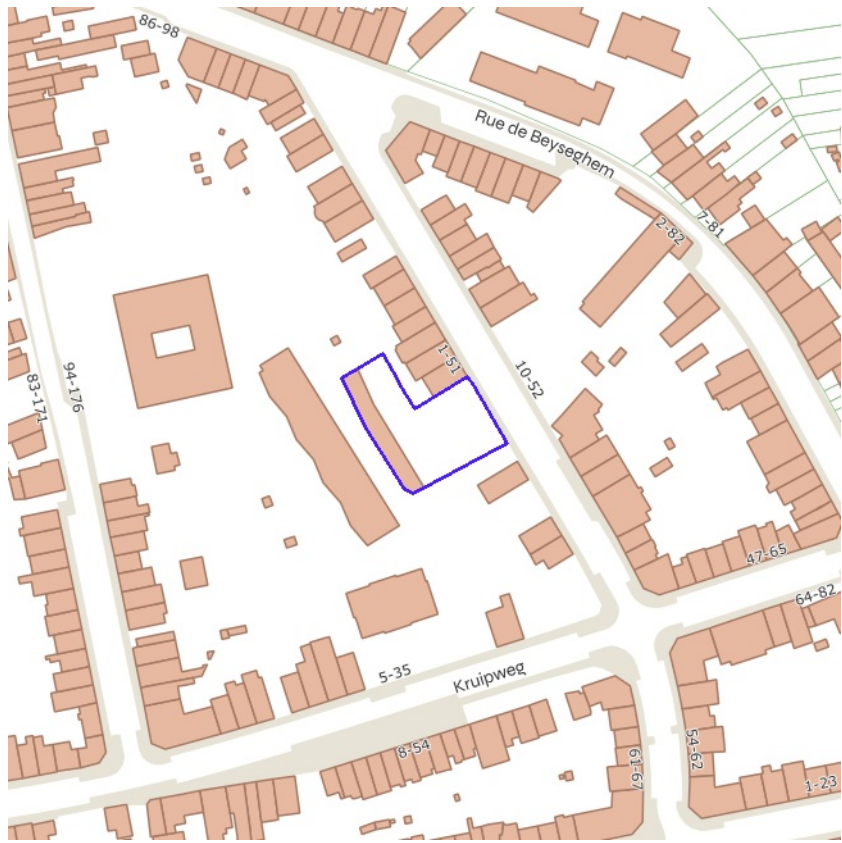
-  La Forêt de Soignes avec lisières et domaines boisés avoisinants
-  Zones boisées et ouvertes au Sud de la Région bruxelloise
-  Zones boisées et zones humides de la vallée du Molenbeek dans le nord-ouest de la Région bruxelloise

PROPRIÉTAIRE
Bruxelles Environnement
[Bruxelles Environnement WMS](#)



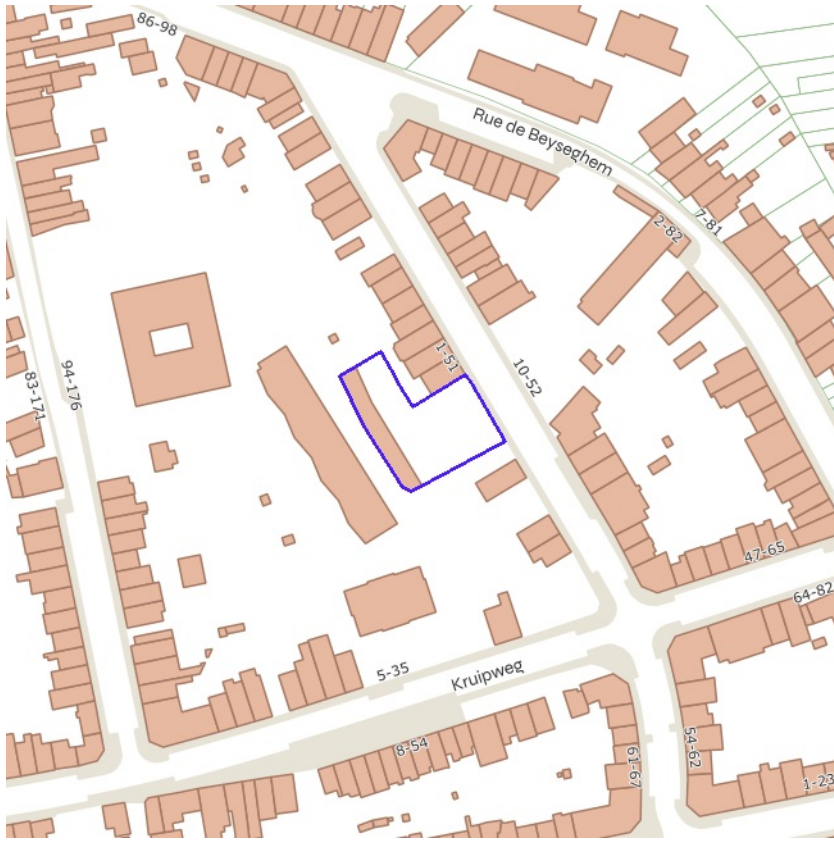
- Megaphorbiaies sous-type humide a detrempe
- Megaphorbiaies sous-type lisières forestières
- Prairies maigres de fauche sous-type moyennement sec à humide (Ar
- Hetraies acidophiles
- Hetraies Asperulo-Fagetum
- Chenaies-charmaies (Carpinion-Betuli)
- Chenaies acidophiles
- Forêts alluviales sous-type aulnaie marecageuse
- Forêts alluviales sous-type aulnaie-frenaie a Carex remota
- Forêts alluviales sous-type aulnaie-frenaie a hautes herbes
- Forêts alluviales sous-type frenaie-ormaie a Cerisier a grappes
- Forêts alluviales sous-type saulaie arborescente a Saule blanc
- HIR Magnocariaie
- HIR Prairie a Agrostis commun
- HIR Prairie a Cretelle (Cynosurus cristatus)
- HIR Prairie a Populage des marais
- HIR Prairie a Potentille des oies
- HIR Roselieres et autres vegetations du Phragmiton

PROPRIÉTAIRE
 Bruxelles Environnement
[Bruxelles Environnement WMS](#)



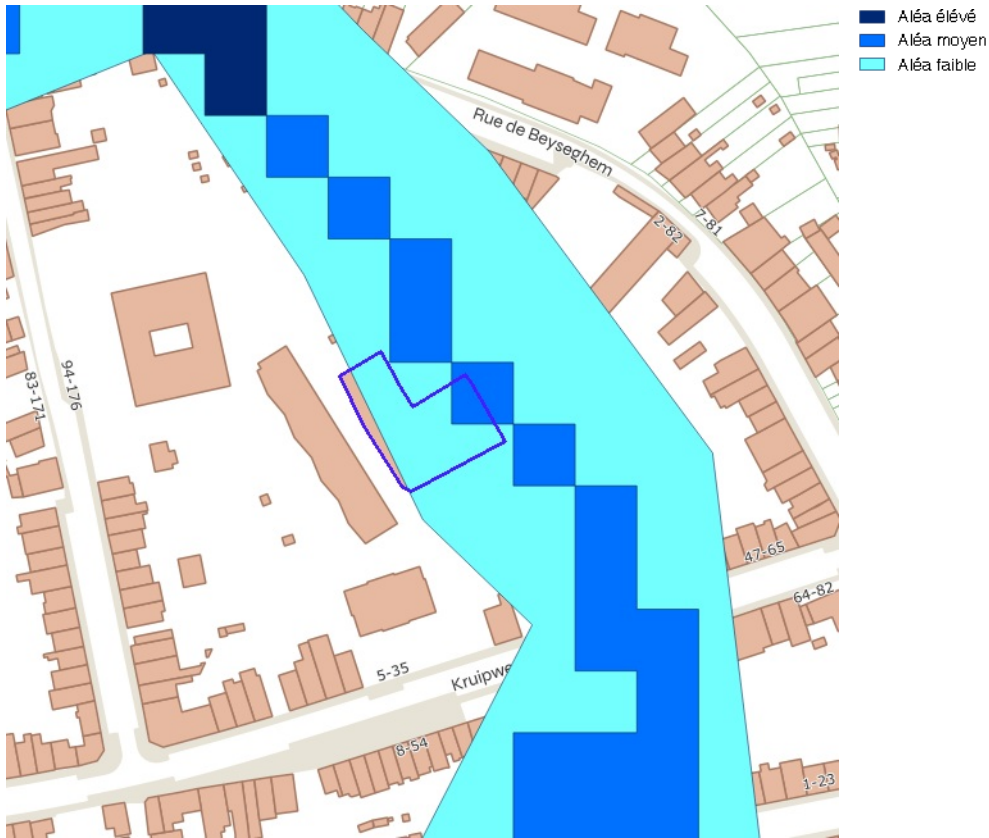
- Réserves naturelles
- Réserves forestières
- Espaces verts publics

PROPRIÉTAIRE
Bruxelles Environnement
[Bruxelles Environnement WMS](#)

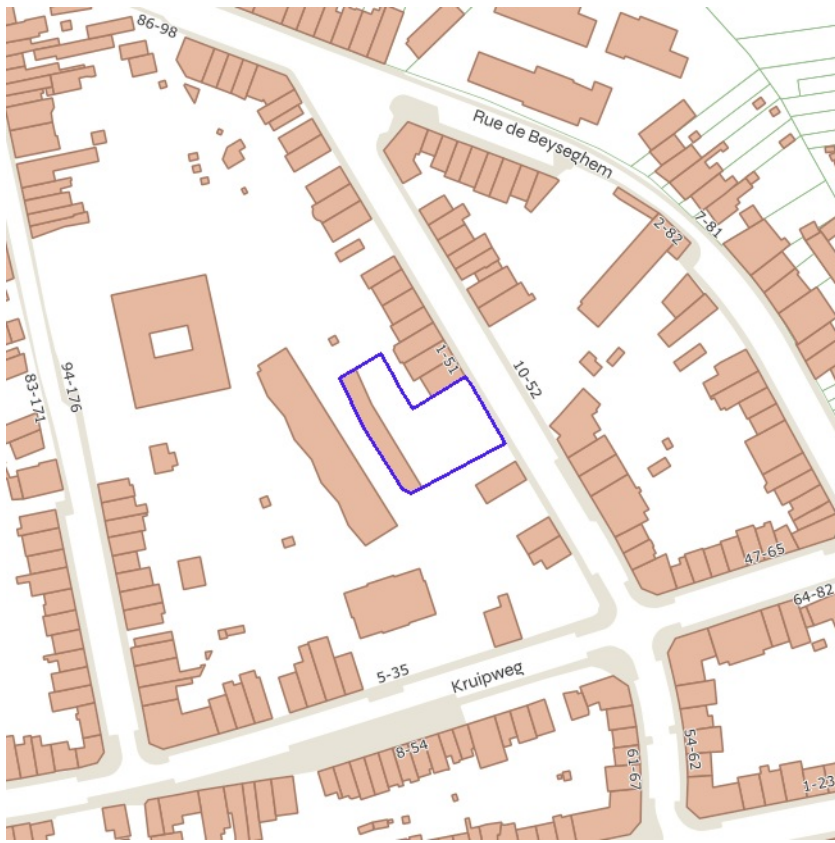


- Reseau couvert
- Captage actif permanent
- Captage actif temporaire
- Captage passe permanent
- Captage passe temporaire
- Plan d'eau
- Cours d'eau à ciel ouvert

PROPRIÉTAIRE
Bruxelles Environnement
[Bruxelles Environnement WMS](#)



PROPRIÉTAIRE
Bruxelles Environnement
[Bruxelles Environnement WMS](#)

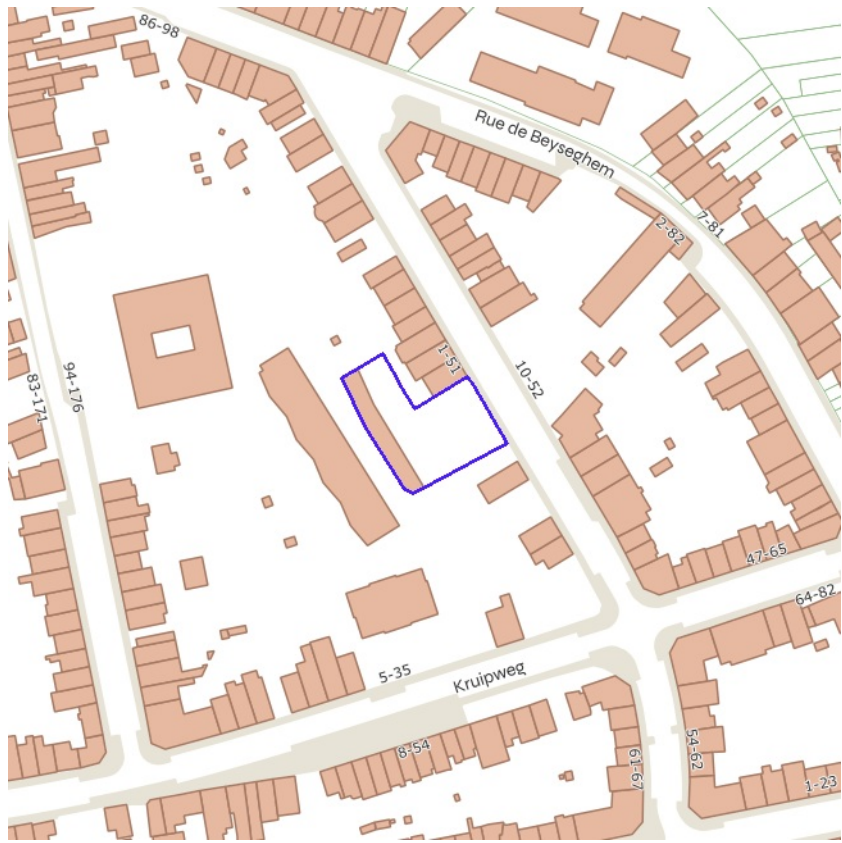


- PR 10 ans
- PR 100 ans
- Evénement extrême

PROPRIÉTAIRE
Bruxelles Environnement
[Bruxelles Environnement WMS](#)

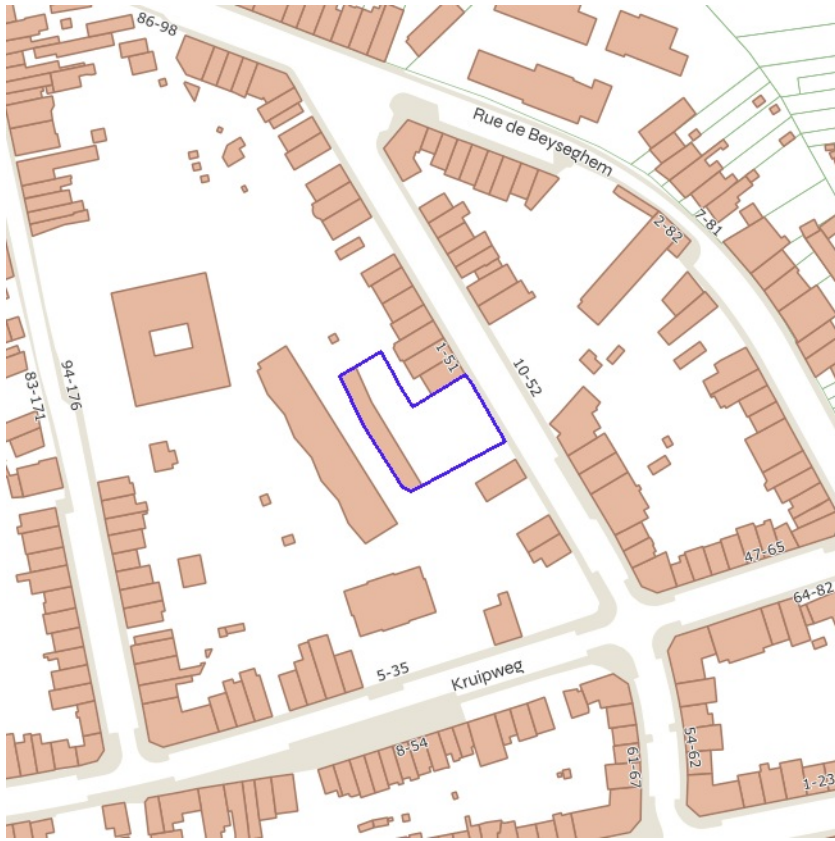


PROPRIÉTAIRE
CIRB / CIBG
[CIRB WMS](#)



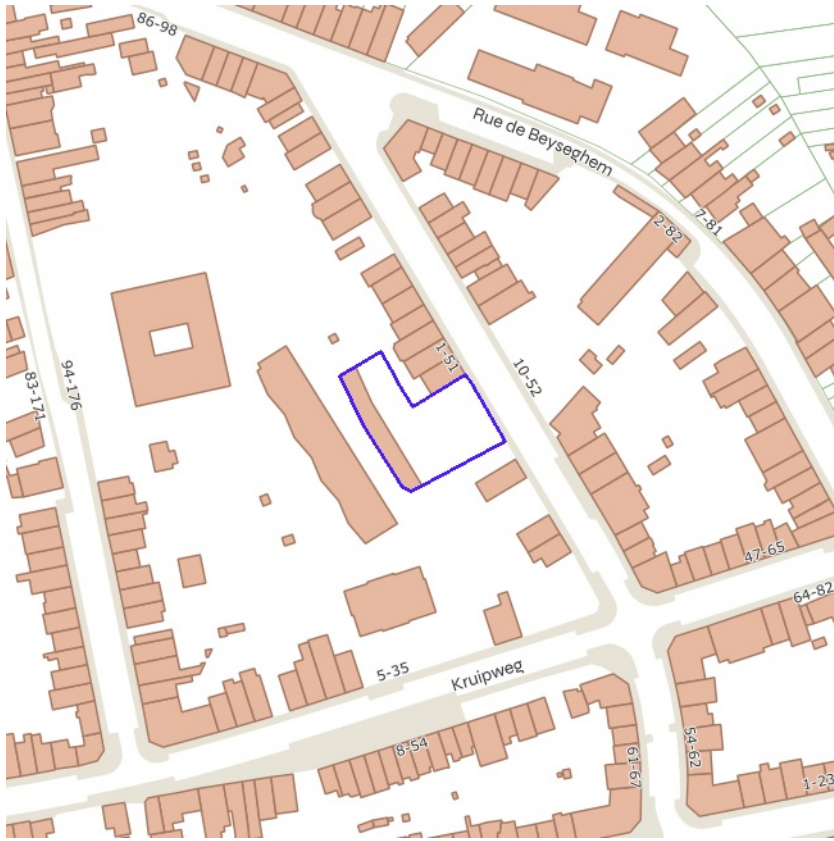
- Actif
- Inactif
- Logements
- Espaces publics
- Infrastructures
- Projets mixtes

PROPRIÉTAIRE
Bruxelles Urbanisme et Patrimoine (BUP)
[Brugis WMS](#)



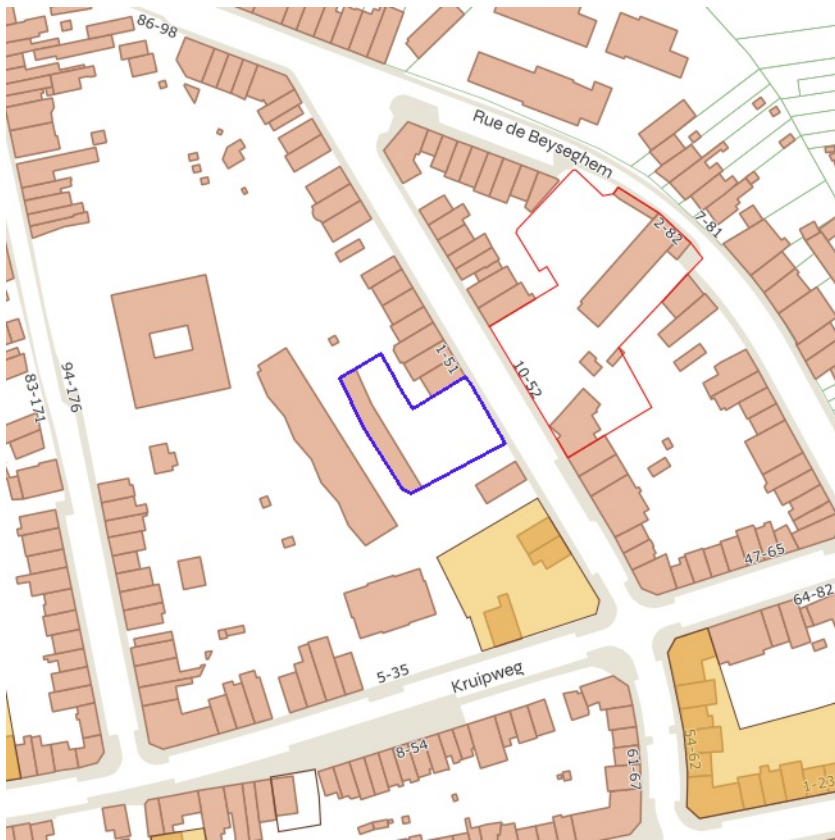
Contrats de rénovation urbaine

PROPRIÉTAIRE
Bruxelles Urbanisme et Patrimoine (BUP)
[Brugis WMS](#)



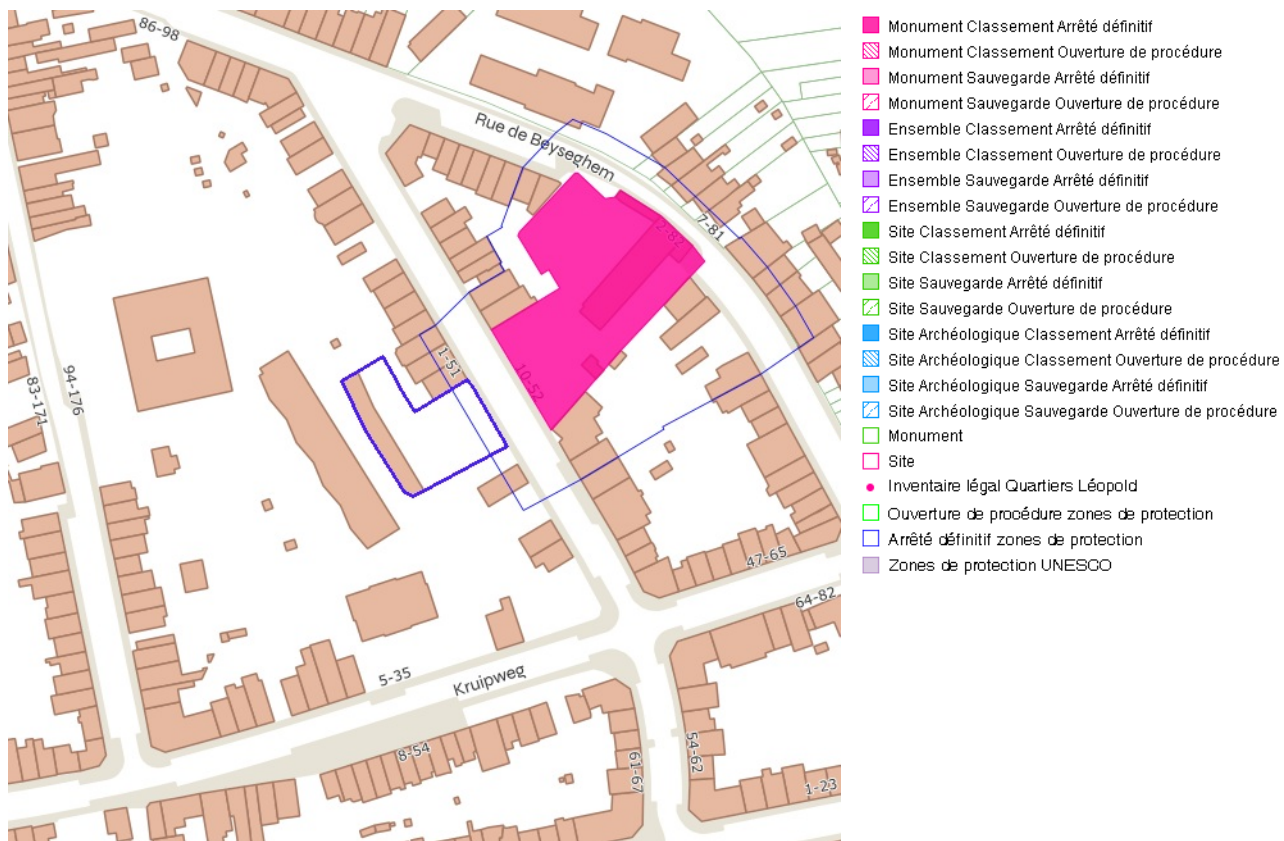
■ Zones de préemption

PROPRIÉTAIRE
Bruxelles Urbanisme et Patrimoine (BUP)
[Brugis WMS](#)



- Règlements zonés
- Projet
- Permis délivré
- Permis refusé/périmé/sans suite
- Indéfini
- Pôles de développement prioritaire

PROPRIÉTAIRE
Bruxelles Urbanisme et Patrimoine (BUP)
[Brugis WMS](#)



Zones de protection

Numéro du dossier	2043-0595
Nom	Ferme Den Bels et son verger
Status	clôturé
Déni de responsabilité	Classement AG2
Protégé comme	Monument
Zone de sauvegarde	1
Date AG1	09/10/2008
Date AG2	01/04/2010
Description courte	MS
NOTA_FR	<p>La rue de Beyseghem à Neder-over-Heembeek était un axe qui reliait les différents noyaux villageois de Over-Heembeek, l'actuelle place Saint-Nicolas, et Laeken. Le complexe formé par la ferme et le verger au n° 56 de cette rue se compose d'une maison d'habitation accolée à des étables et d'une petite annexe servant de garage côté sud. Il y a également une grande grange, côté nord, un bâtiment assez bas comptant plusieurs pièces réservées aux activités secondaires, et, en face, un petit bâtiment servant de hangar. Ce complexe, ou du moins certaines parties de celui-ci, date de la fin du 18ème siècle. Certaines parties pourraient même remonter au 17ème siècle. Au cours du 19ème siècle, des bâtiments ont été rajoutés et la grange a probablement été restaurée ou reconstruite. La typologie originale du complexe montrait une ferme à façade allongée avec une grange à part. La ferme fut ensuite transformée et aujourd'hui l'aspect d'une ferme en carré. Le complexe de la ferme de Beyseghem est l'un des rares témoignages de la vie rurale en région bruxelloise. La présence du verger contribue grandement au caractère champêtre des environs. Les différents bâtiments du complexe ainsi que le verger ont une grande valeur, tant historique qu'esthétique et sociologique. L'ensemble témoigne d'un aspect rural, pratiquement disparu aujourd'hui suite à l'urbanisation de Bruxelles.</p>
Code postal	1120
Commune	BRUXELLES
Rue	RUE DE BEYSEGHEM
Nombre de	56
Document	https://doc.patrimoine.brussels/REGISTRE/AG/043_003.pdf

Document

https://doc.patrimoine.brussels/REGISTRE/AG/045_017.pdf

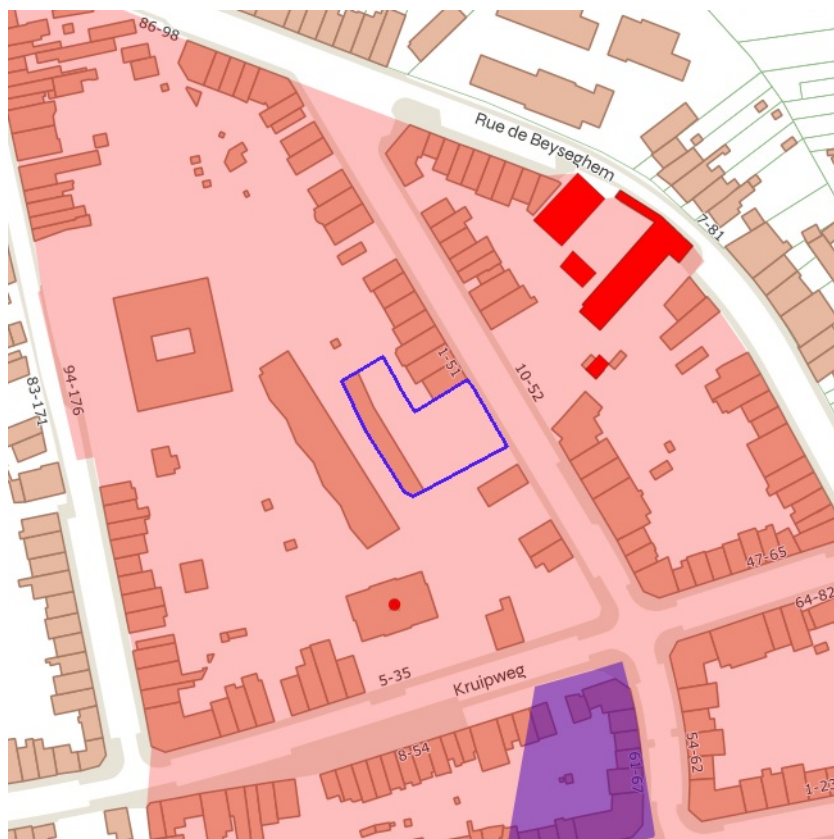
Photo

<https://doc.patrimoine.brussels/REGISTRE/60353.jpg>

PROPRIÉTAIRE

Bruxelles Urbanisme et Patrimoine (BUP)

[Brugis WMS](#)



- Anciens cimetières
- Découvertes isolées
- Réseau hydrographique ancien
- Sites localisés avec plan
- Sites localisés sans plans
- Sites non localisés
- Sites potentiels
- Zones d'extension du site

Ancien cimetière

Nom	Over-Heembeek
ERA	?-XIIe-XXe s.
Catégorie	ZESA
Atlas	Neder-Over-Heembeek

Réseau hydrographique ancien

Nom	Over-Heembeek
ERA	?-XIIe-XXe s.
Catégorie	ZESA
Atlas	Neder-Over-Heembeek

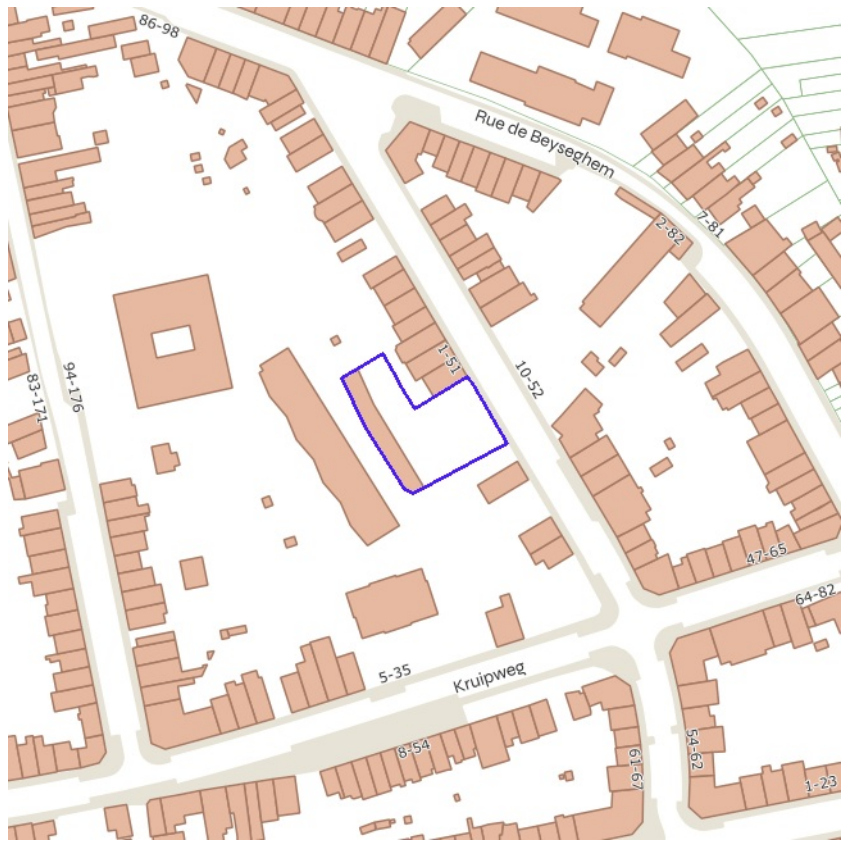
Sites localisés avec plan

Nom	Over-Heembeek
ERA	?-XIIe-XXe s.
Catégorie	ZESA
Atlas	Neder-Over-Heembeek

Zones d'extension du site

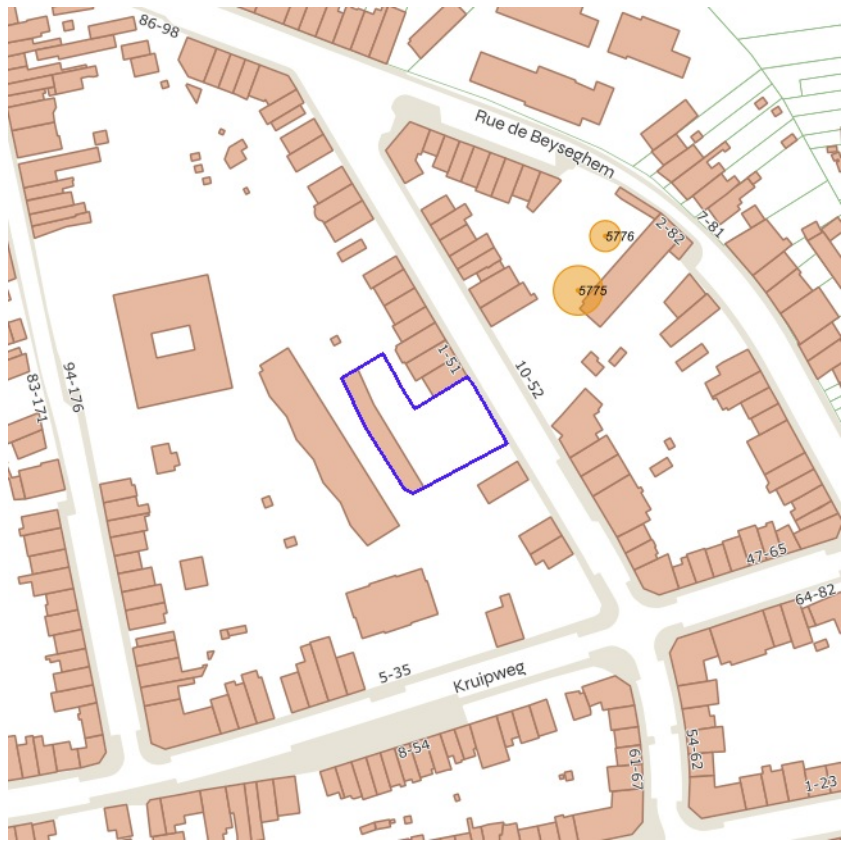
Nom	Over-Heembeek
ERA	?-XIIe-XXe s.
Catégorie	ZESA
Atlas	Neder-Over-Heembeek

PROPRIÉTAIRE
 Bruxelles Urbanisme et Patrimoine (BUP)
[Brugis WMS](#)



- Brasseries localisées sans plan
- Brasseries localisées avec plan
- Couvents du 16ème siècle
- Couvents du 17ème siècle
- Complexe
- Lieu de culte
- Lieu de vie
- Eau
- Jardin
- Cour
- Cimetière
- Couvents vestiges conservés
- Refuges localisés sans plan
- Refuges localisés avec plan

PROPRIÉTAIRE
 Bruxelles Urbanisme et Patrimoine (BUP)
[Brugis WMS](#)



- Les cent plus gros arbres
- ✖ Arbres abbattus
- ? Arbres disparus
- Classement (classé, en cours ou en proposition)
- Liste de Sauvegarde (inscrit, en cours ou en proposition)
- A l'inventaire scientifique
- A l'inventaire légal
- Site inventorié
- 🌳 Arbres d'avenir

PROPRIÉTAIRE
 Bruxelles Urbanisme et Patrimoine (BUP)
[Brugis WMS](#)