

## Table des matières

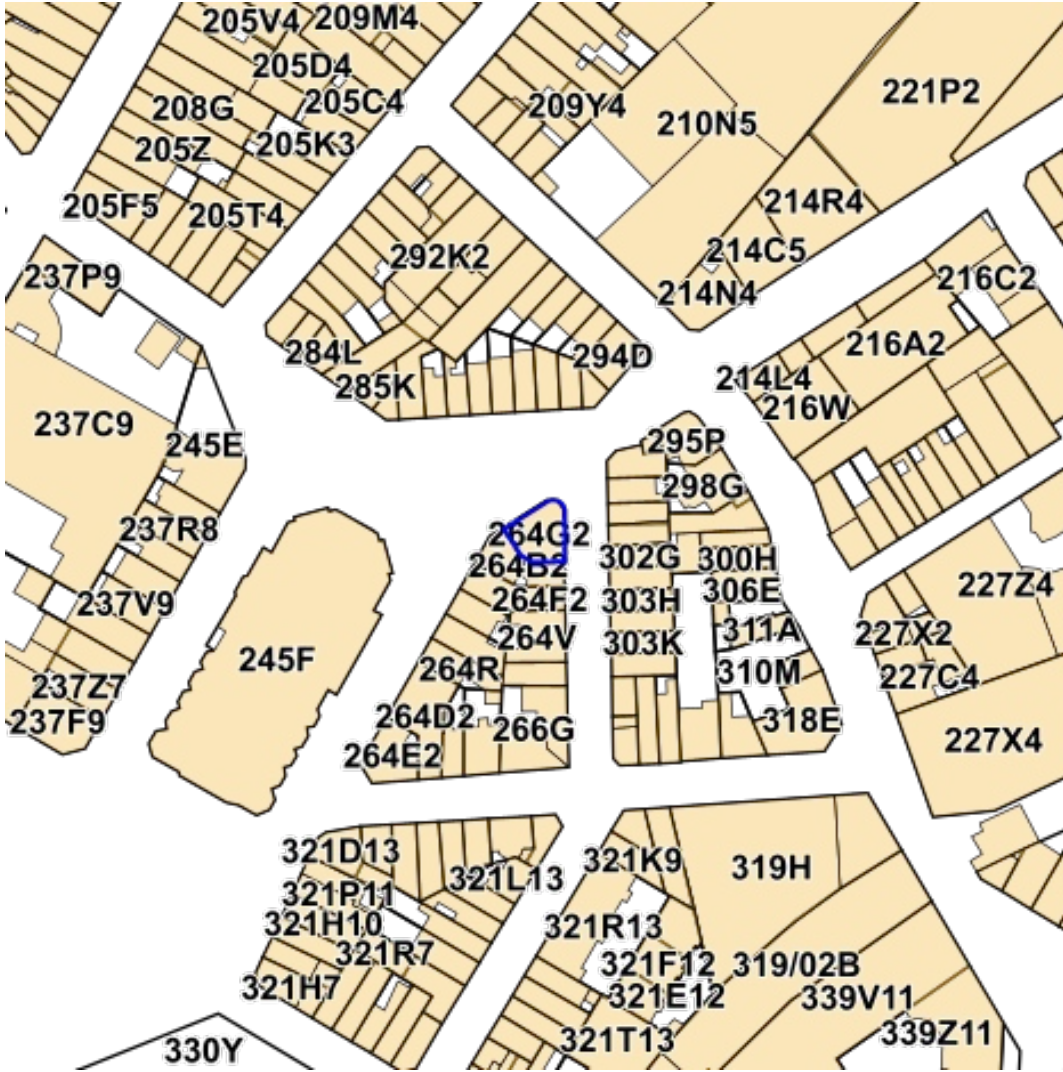


|   |    |
|---|----|
| Cadastre.....   | 2  |
| Orthophotoplans.....  | 3  |
| Carte aléa d'inondation 2019.....                                     | 4  |
| Carte aléa d'inondation fluvial 2019.....                             | 5  |
| Carte aléa d'inondation fluvial 2019 - élevé (PR 10 ans).....         | 6  |
| Carte aléa d'inondation fluvial 2019 - moyen (PR 100 ans).....        | 7  |
| Carte aléa d'inondation fluvial 2019 - faible (scénario extrême)..... | 8  |
| Données hydrographiques.....  | 9  |
| Inventaire Etat du Sol.....   | 10 |
| Promenades et chemins.....  | 11 |
| Réserves et espaces verts.....  | 12 |
| Habitats Natura 2000.....   | 13 |
| Sites Natura 2000.....  | 14 |
| Sites Seveso.....   | 15 |
| Zones de limitation du bruit des avions.....                          | 16 |
| Zones de protection de la forêt de Soignes.....                       | 17 |
| Monuments et Sites - Atlas Archéologique.....                         | 18 |
| Monuments et Sites - Inventaire archéologique et historique.....      | 19 |
| Monuments et Sites - Patrimoine Naturel.....                          | 20 |
| Monuments et Sites - Statut légal et Registre.....                    | 21 |
| Contrats de quartiers.....  | 22 |
| Contrats de rénovation urbaine.....                                   | 23 |
| Zones de préemption.....  | 24 |
| Urbanisme.....  | 25 |

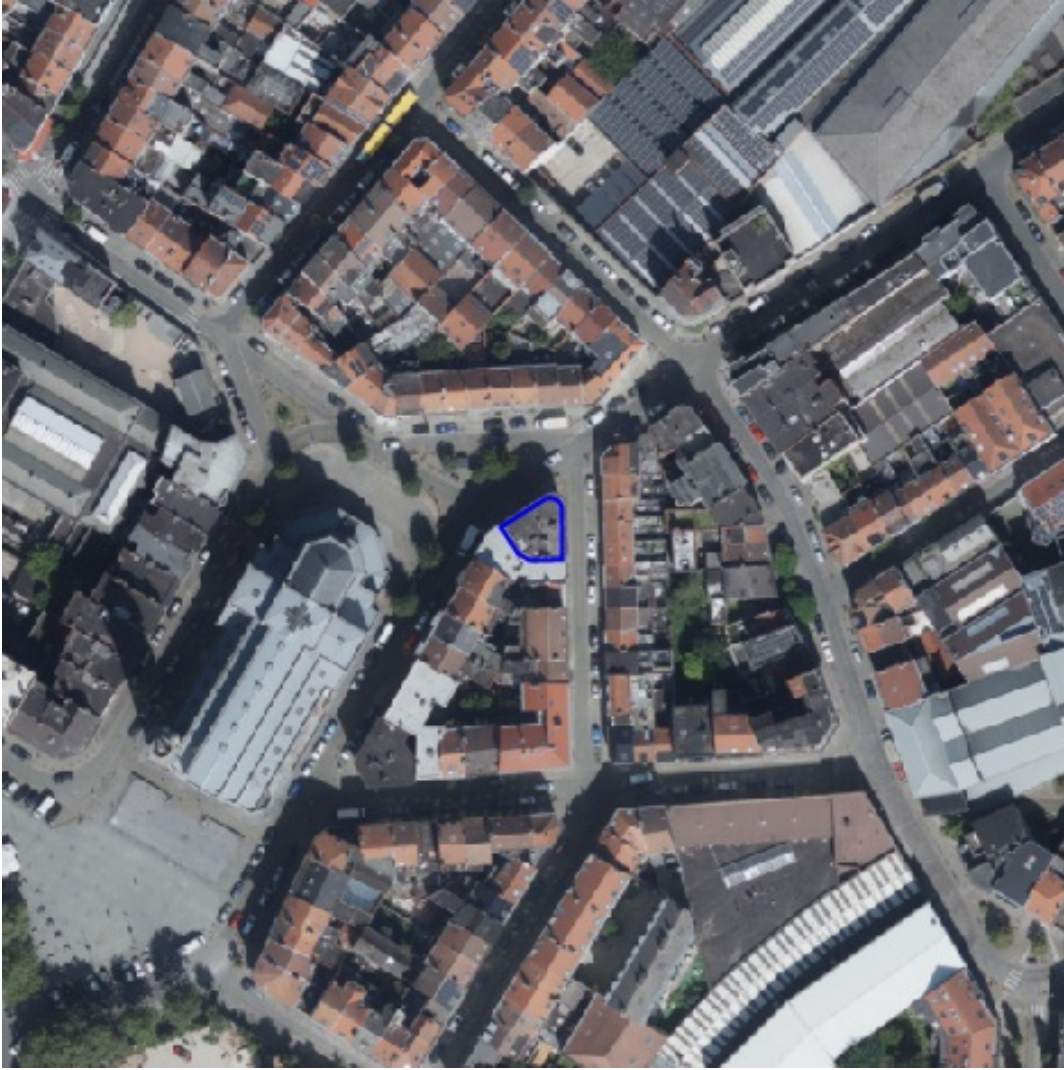
### Légende

résultat dans carte

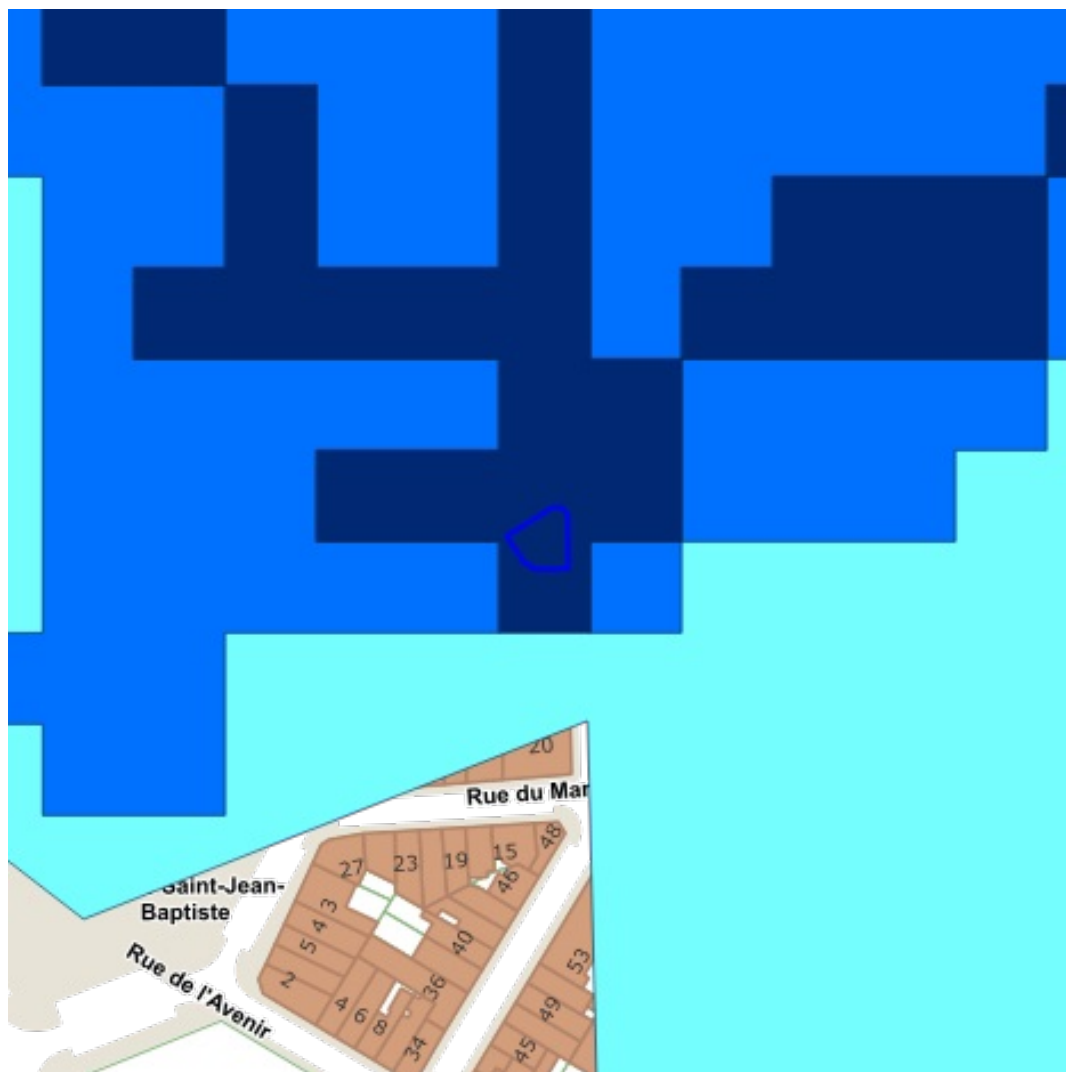
résultat dans parcelle



Sources  
BUP - Urban  
[WMS BruGIS](#)



Sources  
CIRB / CIBG  
[WMS CIRB](#)









Sources  
Bruxelles Environnement  
[WMS Bruxelles Environnement](http://WMS.Bruxelles-Environnement.be)

-  aléa élevé
-  aléa moyen
-  aléa faible
  
-  Cours d'eau à ciel ouvert
-  Cours d'eau voûté
  
-  Étangs, mares, marais



Sources  
 Bruxelles Environnement  
[WMS Bruxelles Environnement](http://WMS.Bruxelles-Environnement.be)

-  PR10ans
-  PR100ans
-  événement extrême
-  Cours d'eau à ciel ouvert
-  Cours d'eau voûté
-  Étangs, mares, marais




Sources  
 Bruxelles Environnement  
[WMS Bruxelles Environnement](http://wms.bruxelles-environnement.be)






Sources  
 Bruxelles Environnement  
[WMS Bruxelles Environnement](http://wms.bruxellesenvironnement.be)





Sources  
 Bruxelles Environnement  
[WMS Bruxelles Environnement](http://wms.bruxelles-environnement.be)







Sources  
 Bruxelles Environnement  
[WMS Bruxelles Environnement](https://www.bruxellesenvironnement.be/)

- Captage actif permanent
- Captage actif temporaire
- Captage passe permanent
- Captage passe temporaire

■ Étangs, mares, marais

— Cours d'eau à ciel ouvert

— Cours d'eau voûté



Sources  
 Bruxelles Environnement  
[WMS Bruxelles Environnement](http://WMS.Bruxelles-Environnement.be)

-  Catégorie 0
-  Catégorie 0 + 1
-  Catégorie 0 + 2
-  Catégorie 0 + 3
-  Catégorie 0 + 4
-  Catégorie 1
-  Catégorie 2
-  Catégorie 3
-  Catégorie 4






Sources  
 Bruxelles Environnement  
[WMS Bruxelles Environnement](http://WMS.Bruxelles-Environnement.be)

- Promenade Verte - piéton et vélo
- Promenade Verte - piéton
- Promenade des Parcs Royaux
- Cavaliers
- Cyclistes
- Cyclistes et cyclomoteurs
- Piétons
- Piétons et cavaliers
- Piétons et cavaliers et cyclistes
- Piétons et cyclistes
- Routes



Sources  
 Bruxelles Environnement  
[WMS Bruxelles Environnement](http://WMS.Bruxelles-Environnement.be)

-  Réserves naturelles
-  Réserves forestières
-  Espaces verts publics



Sources  
 Bruxelles Environnement  
[WMS Bruxelles Environnement](http://WMS.Bruxelles-Environnement.be)

- 6430 Mégaphorbiaies sous-type humide à détrempe
- 6430 Mégaphorbiaies sous-type lisières forestières
- 6510 Prairies maigres de fauche
- 9120 Hêtraies acidophiles
- 9130 Hêtraies Asperulo-Fagetum
- 9160 Chênaies-charmaies (Carpinion-Betuli)
- 9190 Chênaies acidophiles
- 91E0 Forêts alluviales sous-type aulnaie marécageuse
- 91E0 Forêts alluviales sous-type aulnaie-frênaie à Carex remota
- 91E0 Forêts alluviales sous-type aulnaie-frênaie à hautes herbes
- 91E0 Forêts alluviales sous-type frênaie-ormie à Cerisier à grappes
- 91E0 Forêts alluviales sous-type saulaie arborescente à Saule blanc
- HIR Magnocariçaie
- HIR Prairie à Agrostis commun
- HIR Prairie à Crételle
- HIR Prairie à Populage des marais
- HIR Prairie à Potentille des oies
- HIR Roselières




Sources  
 Bruxelles Environnement  
[WMS Bruxelles Environnement](http://WMS.Bruxelles-Environnement.be)

- La forêt de Soignes avec lisières et domaines boisés avoisinants
- Zones boisées et ouvertes au Sud de la Région bruxelloise
- Zones boisées et zones humides de la vallée du Molenbeek dans le Nord-Ouest de la Région bruxelloise






Sources  
Bruxelles Environnement  
[WMS Bruxelles Environnement](http://WMS.Bruxelles-Environnement.be)

 Sites Seveso




Sources  
Bruxelles Environnement  
[WMS Bruxelles Environnement](#)

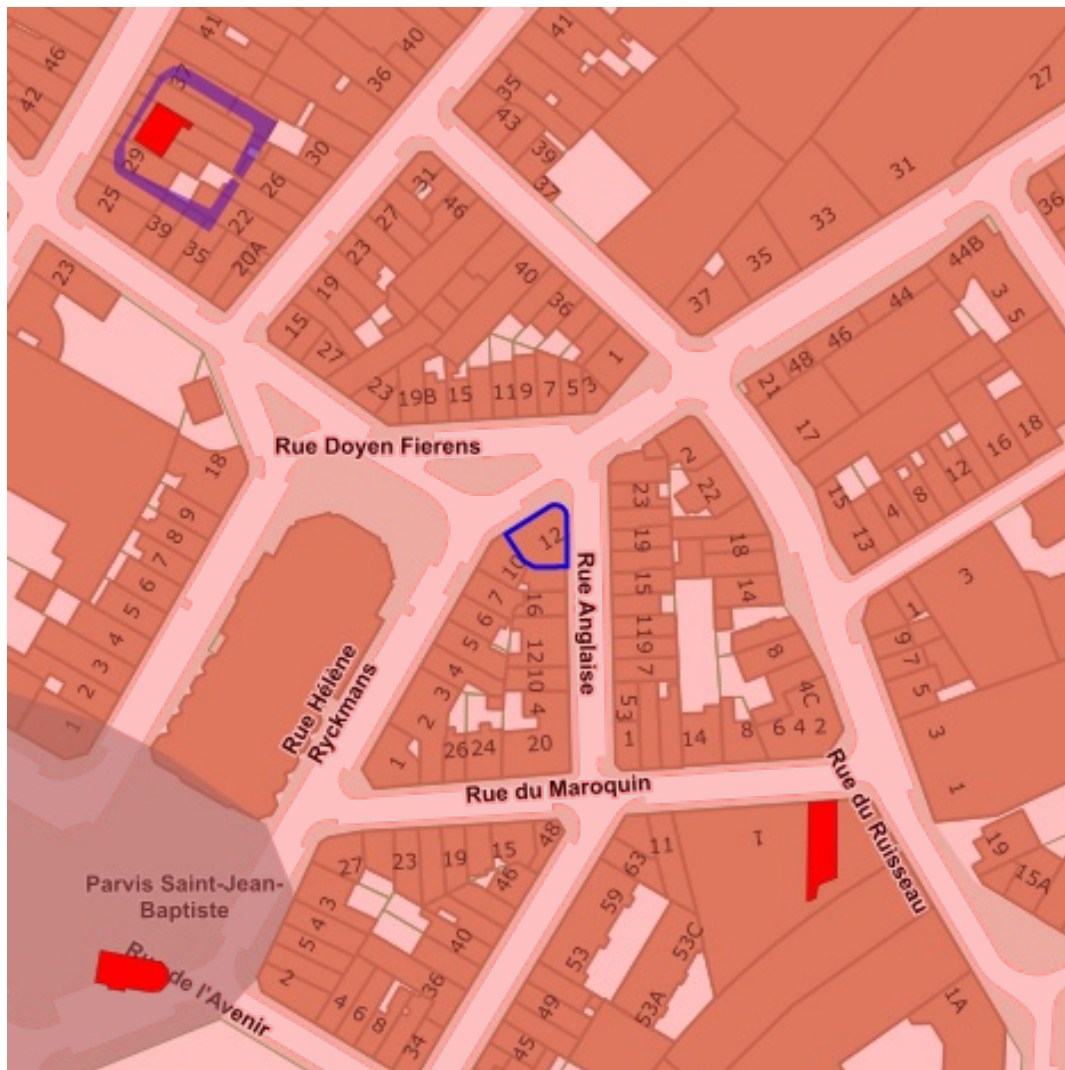
-  Rayon de 0 km
-  Rayon de 10 km
-  Rayon de 12 km





Sources  
Bruxelles Environnement  
[WMS Bruxelles Environnement](http://wms.bruxellesenvironnement.be)

 Zones de protection en Forêt de Soignes



Sources  
 BUP - Urban  
[WMS BruGIS](#)

- Anciens cimetières
- Isolated findings
- Isolated findings
- Réseau hydrographique ancien
- Sites localisés avec plan
- Located sites without plans
- Located sites without plans
- Unlocalized sites
- Unlocalized sites
- Potential sites
- Potential sites
- Zones d'extension du site



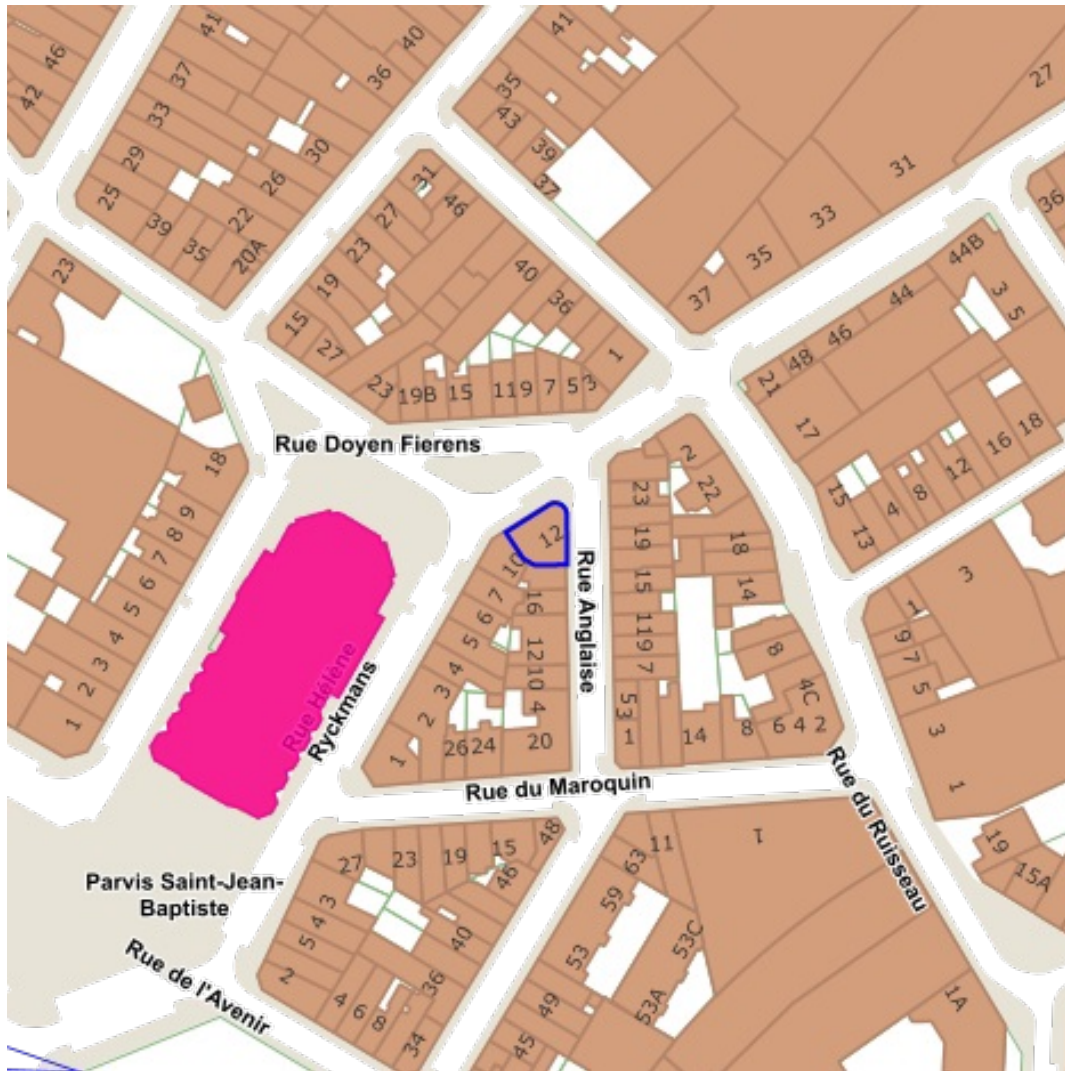
Sources  
 BUP - Urban  
[WMS BruGIS](http://WMS.BruGIS)

- Brasseries localisées sans plan
- Brasseries localisées avec plan
- Couvents du 16ème siècle
- Couvents du 17ème siècle
- Complex
- Worship place
- Lieu de vie
- Water
- Garden
- Courtyard
- Cemetery
- Couvents vestiges conservés
- Refuges localisés sans plan
- Refuges localisés avec plan



Sources  
 BUP - Urban  
[WMS BruGIS](#)

- 1 tree
- 2-9 trees
- > 10 trees
- Protected (Classified, pending or submitted)
- Protected (Classified, pending or submitted)
- Protection list (registered, pending or submitted)
- Protection list (registered, pending or submitted)
- To the scientific inventory
- To the scientific inventory
- To the legal inventory
- To the legal inventory
- Site inventoried
- Site inventoried
- Trees of the future
- Trees of the future
- ✗ Felled trees
- ✗ Felled trees
- ✗ To the legal inventory but felled
- ✗ To the legal inventory but felled
- ? Lost trees
- ? Lost trees



Sources  
 BUP - Urban  
[WMS BruGIS](#)

- Monument Classified Final Decree
- Monument Classified Opening of procedure
- Monument Preservation Final Decree
- Monument Preservation Opening of procedure
- Group Classified Final Decree
- Group Classified Opening of procedure
- Group Protection Final Decree
- Group Protection Opening of procedure
- Site Classified Final Decree
- Site Classified Opening of procedure
- Site Protection Final Decree
- Site Protection Opening of procedure
- Archaeological Site Classified Final Decree
- Archaeological Site Classified Opening of procedure
- Archaeological Site Protection Final Decree
- Archaeological Site Protection Opening of procedure
- Inventaire légal Quartiers Léopold
- Inventaire légal des sites
- Monuments
- Sites
- Procedure opening
- Final Decree
- Zones de protection UNESCO



Sources  
BUP - Urban  
[WMS BruGIS](#)

- Elaboration
- Execution
- Operation
- Ended
- Housing
- Public space
- Infrastructures
- Multi-type projects




Sources  
 BUP - Urban  
[WMS BruGIS](#)

- Elaboration
- Execution
- Operation
- Ended
- Contrats de rénovation urbaine - projets



Sources  
BUP - Urban  
[WMS BruGIS](#)

 Zones de préemption





Sources  
 BUP - Urban  
[WMS BruGIS](#)

- Projet
- Issued permit
- Permit refused/expired/abandoned
- Undefined
- Règlements zonés
-