

## Table des matières

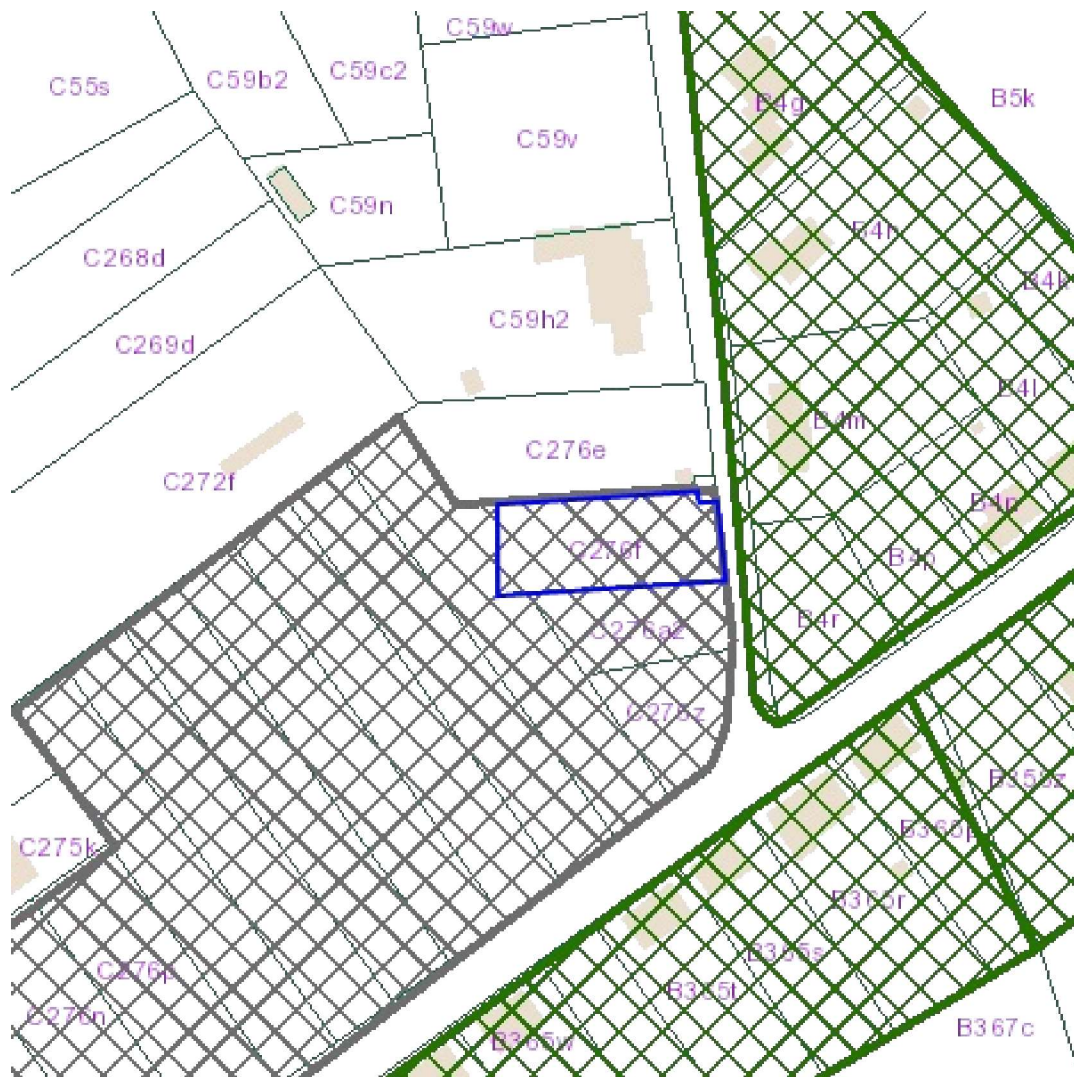


Lotissements (LOT).....	2
Plan de secteur en vigueur (version coordonnée vectorielle).....	3
Aléa d'inondation (en vigueur) - Série.....	5
Région agricole.....	6

### Légende

résultat dans carte

résultat dans parcelle



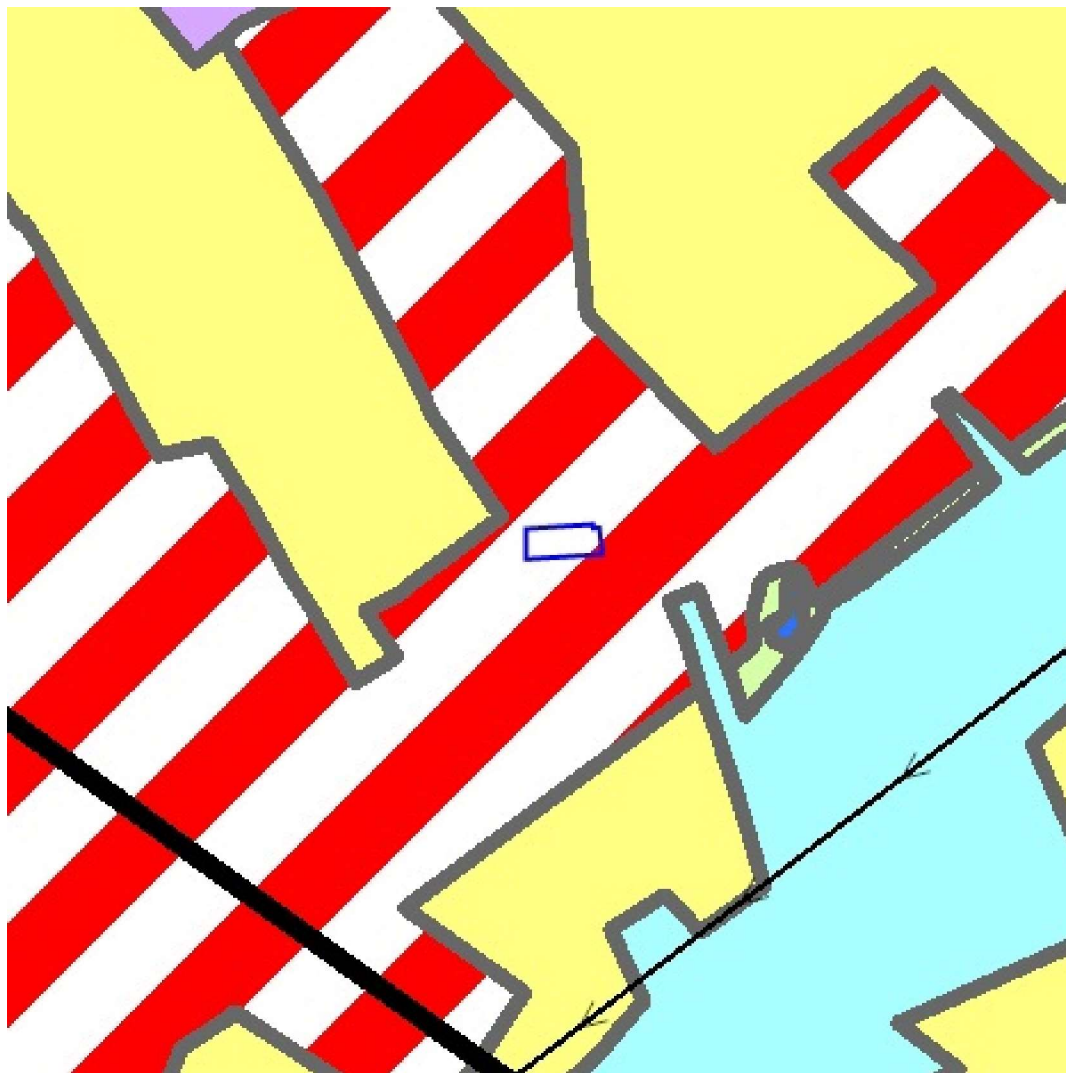
[Consulter sur WalOnMap.be](#)

Sources  
 Service public de Wallonie (SPW)  
[WMS AMENAGEMENT TERRITOIRE LOT](#)

Lotissements

- Accord (avant 1962)
- Permis (après 1962)
- Permis d'urbanisation
- Valeur de RUE
- Renonciation partielle
- Péremption partielle
- Péremption présumée partielle
- Annulation partielle
- Indéterminé

Propriété	Valeur
LIENDOC	<a href="http://spw.wallonie.be/dgo4/index.php?thema=lot&amp;details=92094-LTS-1689-00">http://spw.wallonie.be/dgo4/index.php?thema=lot&amp;details=92094-LTS-1689-00</a>



[Consulter sur WalOnMap.be](#)

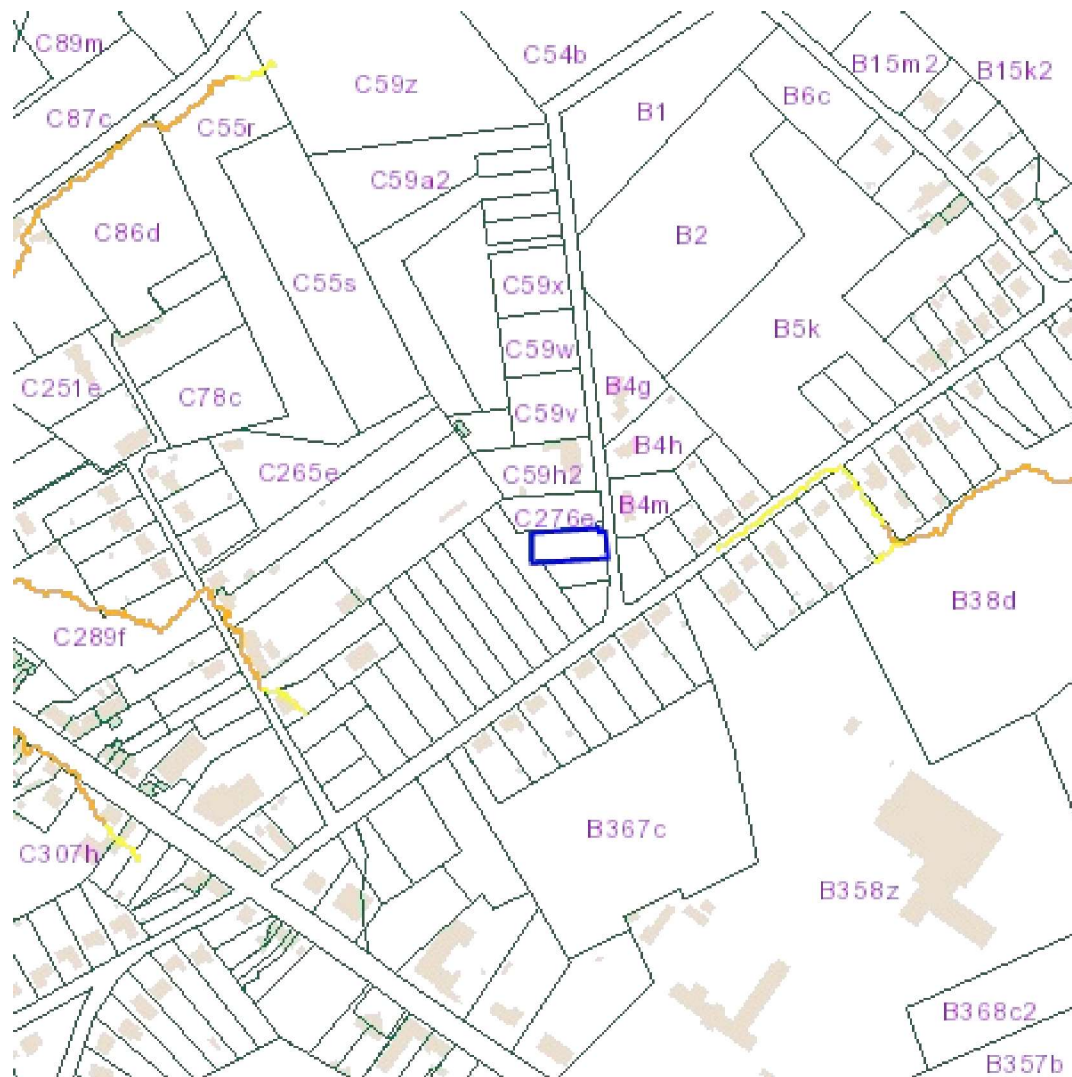
Sources  
Service public de Wallonie (SPW)  
[WMS AMENAGEMENT TERRITOIRE\\_PDS](#)

Etiquettes des Secteurs d'aménagement (1978)

Plan de secteur d'origine

- Habitat
- Habitat à caractère rural
- Habitat vert
- Services publics et équipements communautaires
- Centre d'enfouissement technique
- Centre d'enfouissement technique désaffecté
- Loisirs
- Servitude particulière
- Activité économique mixte
- Activité économique industrielle
- Activité économique spécifique Agro-Economique
- Activité économique spécifique Grande Distribution
- Activité économique spécifique Risque majeur
- Dépendances d'extraction
- Extraction à destination agricole
- Extraction à destination forestière
- Extraction à destination espaces verts
- Extraction à destination zone naturelle
- Aménagement communal concerté
- Aménagement communal concerté à caractère économique
- Enjeu communal
- Enjeu régional
- Agricole
- Forestière
- Espaces verts
- Naturelle
- Parc
- Eau
- Non affectée ("zone blanche")
- Extension de zone d'extraction
- Réserve d'infrastructure principale
- Liaisons écologiques
- Intérêt culturel, historique ou esthétique
- Intérêt paysager
- Périmètres de points de vue remarquable
- Points de vue remarquable
- Voie navigable existante
- Voie navigable en projet
- Ligne HT existante
- Ligne HT en projet
- Ligne ferroviaire existante
- Ligne ferroviaire en projet
- Canalisations existantes
- Canalisations en projet
- Autoroute existante
- Autoroute en projet
- Route de liaison existante
- Route de liaison en projet
- En vigueur
- Annulation
- En vigueur
- Annulation
- Prescriptions supplémentaires
- Mesures d'aménagement
- Limites communales du PdS
- Secteurs d'aménagement (1978)

Propriété	Valeur
LIENDOC	<a href="http://spw.wallonie.be/dgo4/site_thema/index.php?thema=modif_ps&amp;&amp;details=92094-MPS-0001-01">http://spw.wallonie.be/dgo4/site_thema/index.php?thema=modif_ps&amp;&amp;details=92094-MPS-0001-01</a>
LIEN_WALLEX	<a href="https://wallex.wallonie.be/index.php?doc=30280&amp;&amp;rev=31858-20809#FR_17909257">https://wallex.wallonie.be/index.php?doc=30280&amp;&amp;rev=31858-20809#FR_17909257</a>

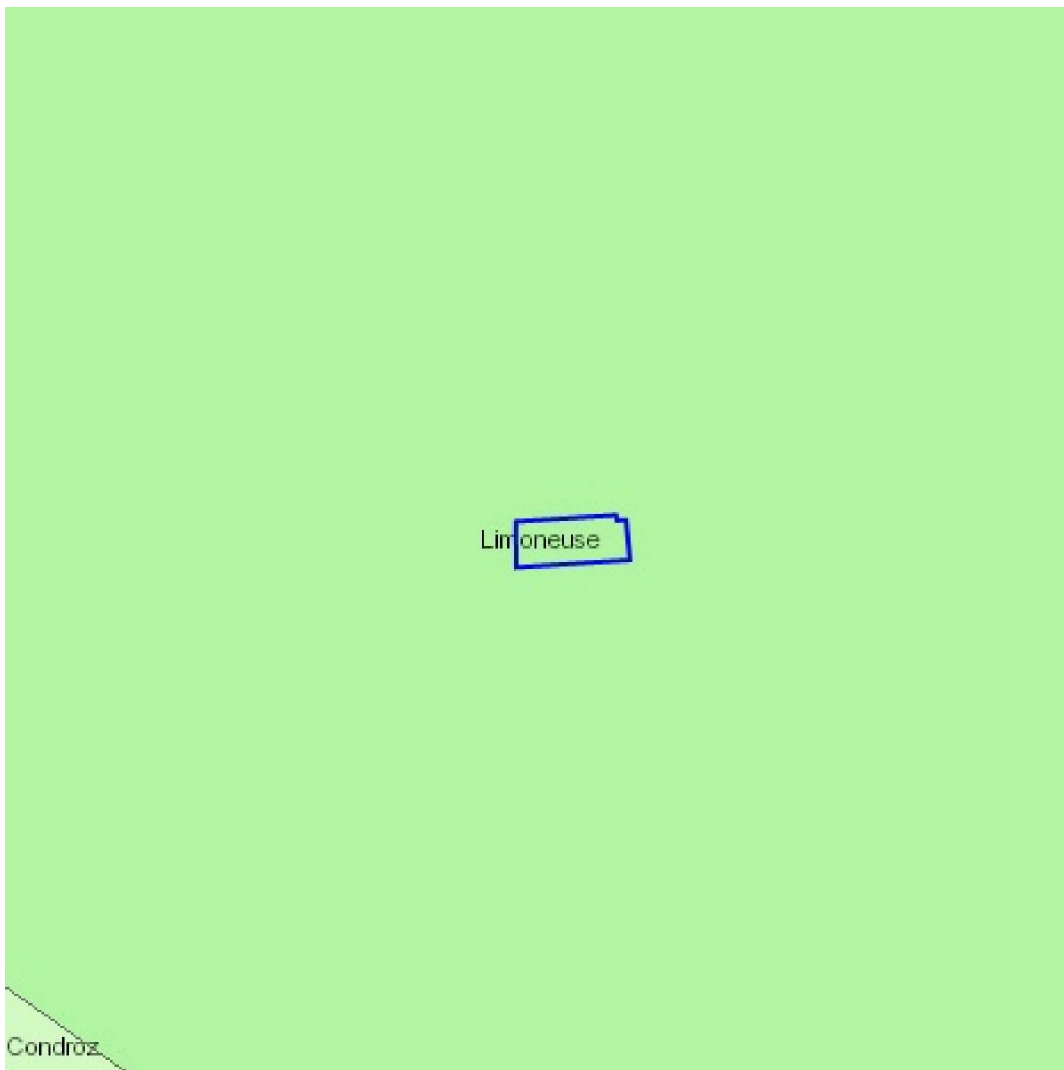


[Consulter sur WalOnMap.be](#)

Sources  
 Service public de Wallonie (SPW)  
[WMS EAU ALEA INOND](#)

- Carte de l'aléa d'inondation à l'échelle du 1:40 000e
- Carte de l'aléa d'inondation à l'échelle du 1:10 000e
- Echelle inférieure au 1:5000
- Echelle inférieure ou égale au 1:25.000 et supérieure ou égale au 1:500
- 110 : Aléa faible par débordement
- 120 : Aléa moyen par débordement
- 130 : Aléa élevé par débordement
- 210 : Aléa faible par ruissellement
- 220 : Aléa moyen par ruissellement
- 230 : Aléa élevé par ruissellement
- 310 : Aléa faible par débordement & ruissellement
- 320 : Aléa moyen par débordement & ruissellement
- 330 : Aléa élevé par débordement & ruissellement
- Echelle supérieure à 1:25.000
- Aléa très faible
- Aléa faible
- Aléa moyen
- Aléa élevé

Propriété	Valeur
PDF_ALEA	<a href="http://cartocit2.wallonie.be/ALINO/2020/ALEA/Alea40/20210218_Alea40_4753.pdf">http://cartocit2.wallonie.be/ALINO/2020/ALEA/Alea40/20210218_Alea40_4753.pdf</a>
PDF_ALEA	<a href="http://cartocit2.wallonie.be/ALINO/2020/ALEA/Alea/20210218_Alea_47_3.pdf">http://cartocit2.wallonie.be/ALINO/2020/ALEA/Alea/20210218_Alea_47_3.pdf</a>



[Consulter sur WalOnMap.be](#)

**Sources**

Service public de Wallonie (SPW)

[WMS LIMITES\\_LIMITES\\_REGIONSAGRICOLES](#)

**NOM**

-  Ardenne
-  Campine
-  Campine Hennuyère
-  Condruz
-  Fagnes
-  Famenne
-  Haute Ardenne
-  Jurassique
-  Limoneuse
-  Polders et Dunes
-  Région herbagère
-  Sablo-limoneuse
-  Sablonneuse