

# DC à la carte



---

*Engelbamp 124, 3800 Sint-Truiden*  
*71352A0400/00D002*

---

Locatie

Omgeving

Kadaster

Gewestplan

Water

Natuur

Recht van voorkoop

Beschermd onroerend erfgoed

Vastgestelde inventarissen

Wetenschappelijke inventarissen

Unesco werelderfgoed

Historische kaarten

Wonen

Dossier: 000-36906/001

---

*Locatie*

---

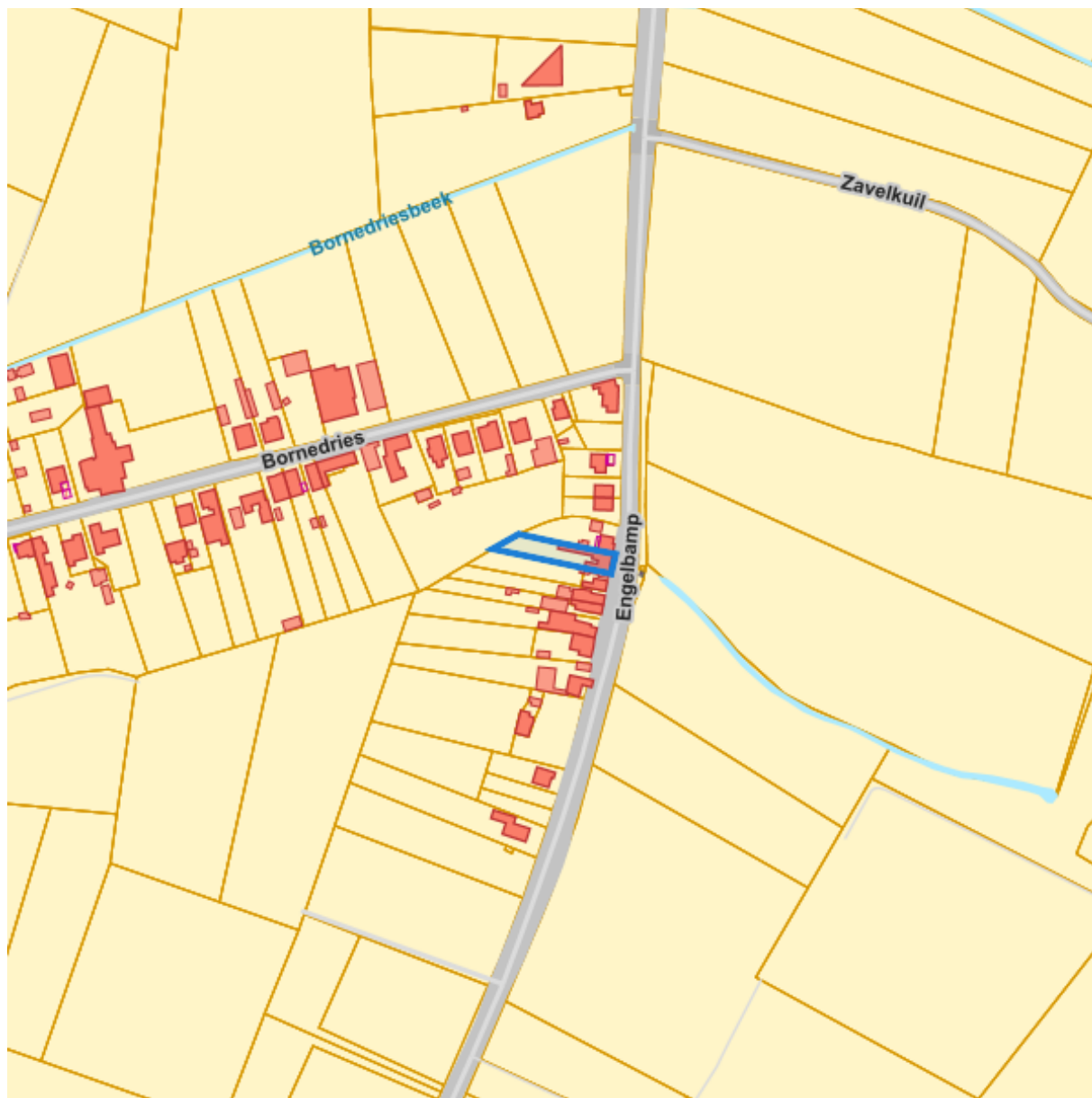


Dossier: 000-36906/001

---

Omgeving

---



Kadaster

Meest recente toestand



[eservices.minfin.fgov.be](https://eservices.minfin.fgov.be)

Dossier: 000-36906/001

### Fiscale toestand

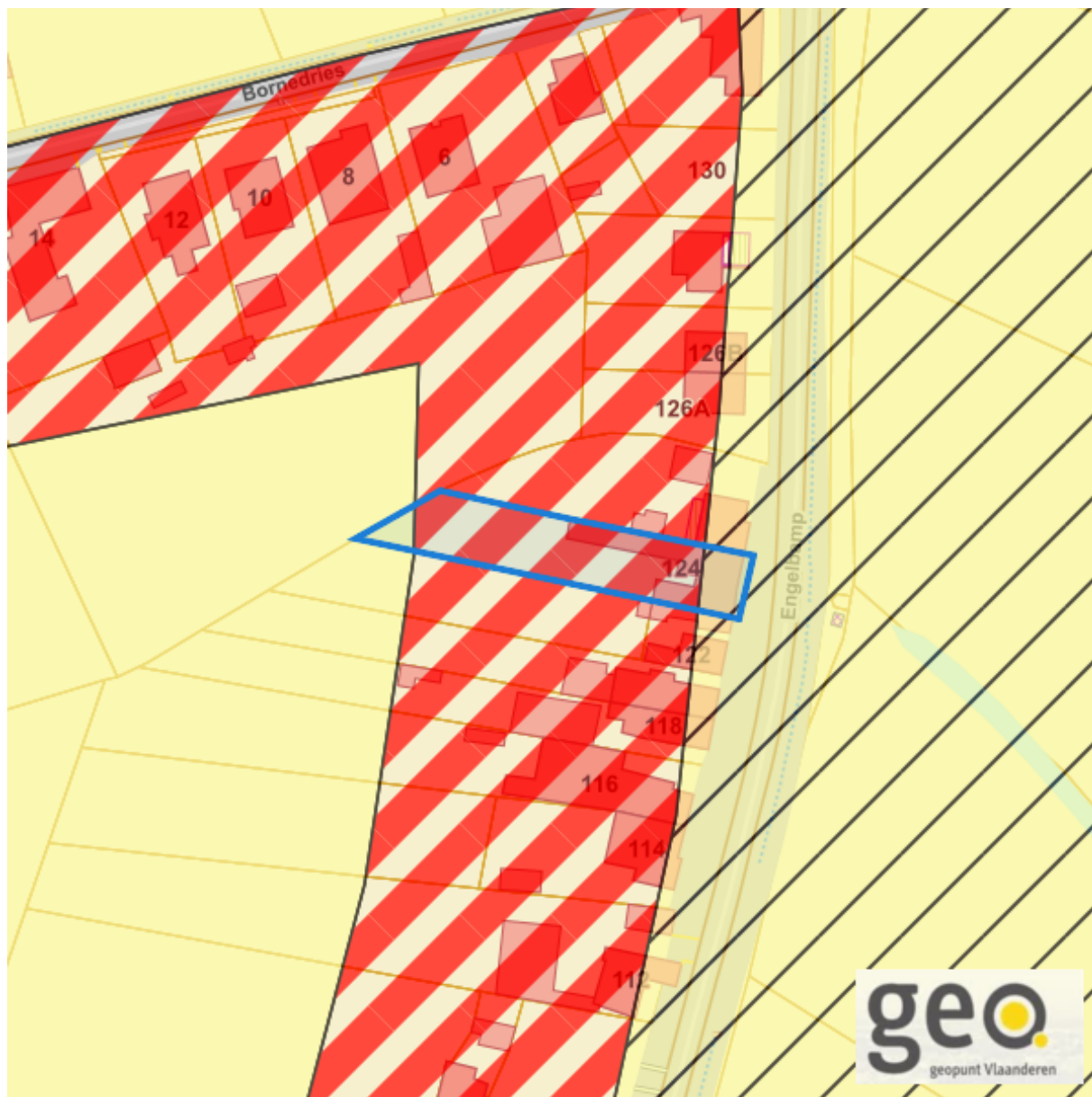


[eservices.minfin.fgov.be](http://eservices.minfin.fgov.be)

---

*Gewestplan*

---

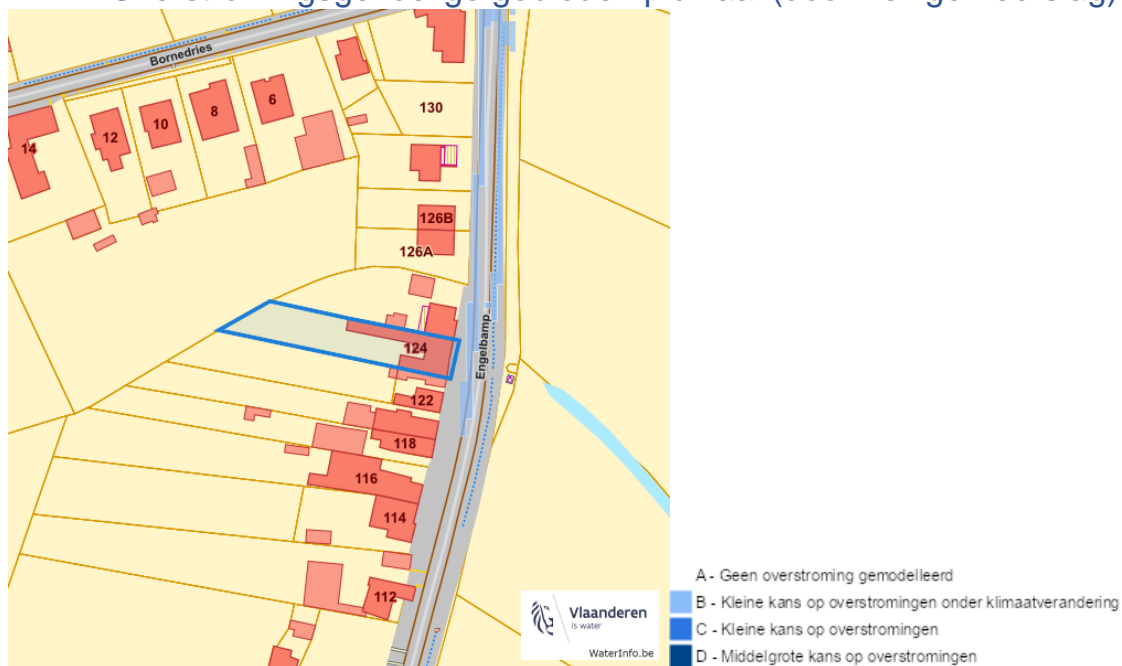


[www.geopunt.be](http://www.geopunt.be)  
Gewestplan legende

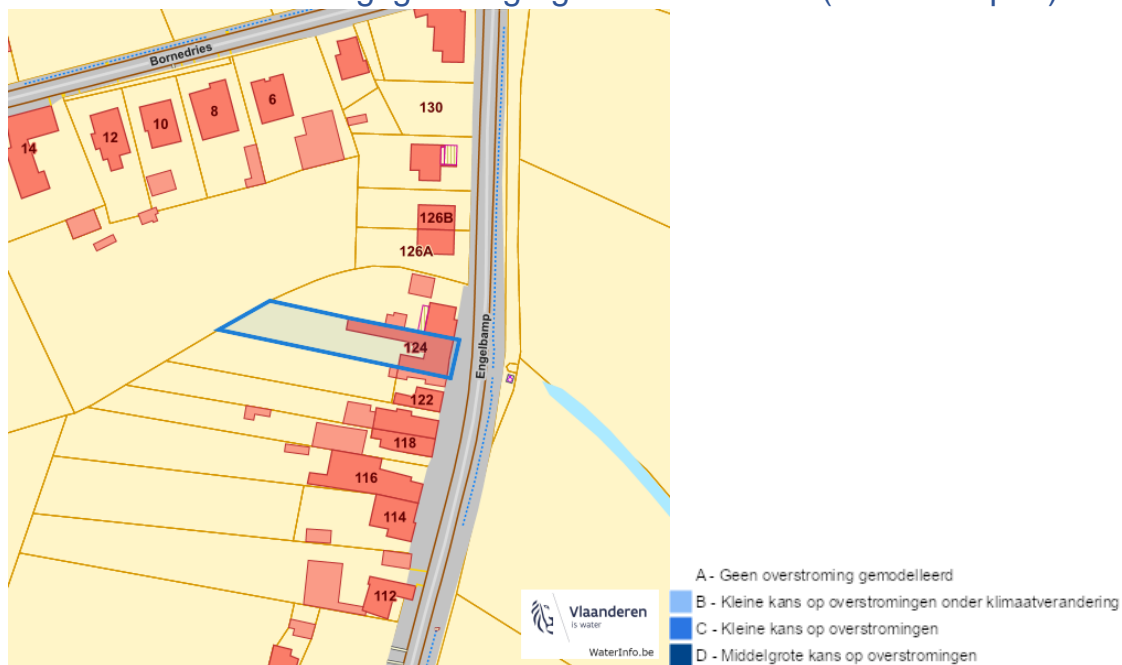
Dossier: 000-36906/001

## Water

## Overstromingsgevoelige gebieden pluviaal (door hevige neerslag)

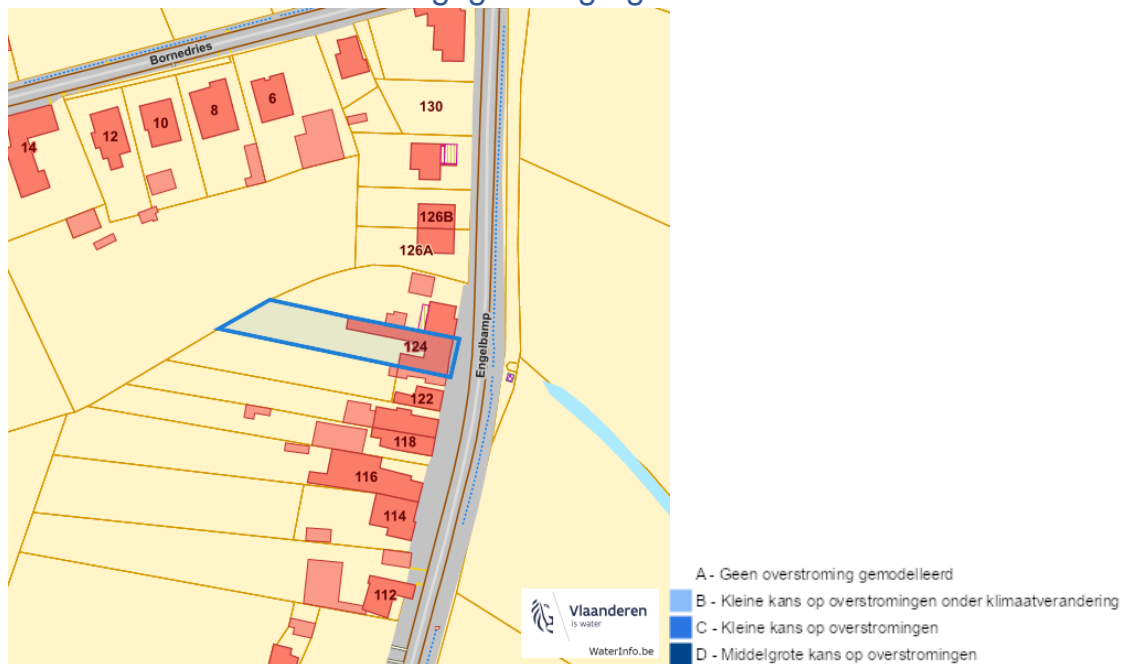


## Overstromingsgevoelige gebieden fluviaal (uit waterlopen)

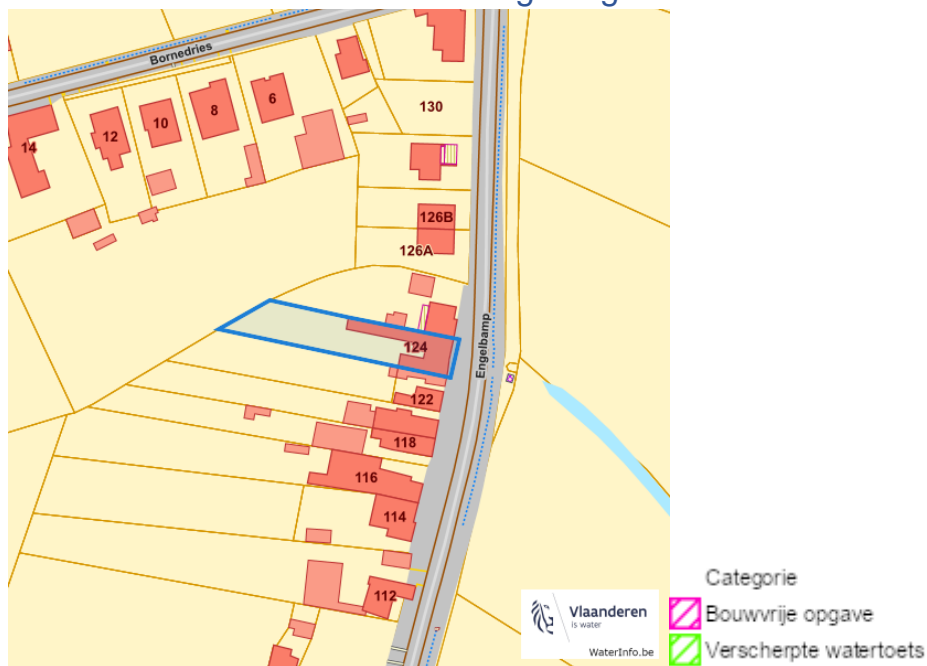


Engelbamp 124, 3800 Sint-Truiden

### Overstromingsgevoelige gebieden vanuit de zee



### Signaalgebieden

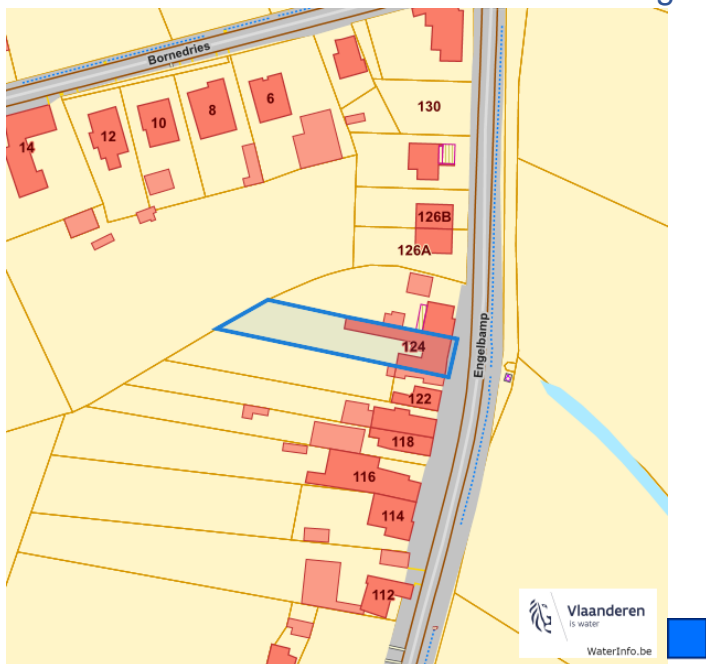


Dossier: 000-36906/001

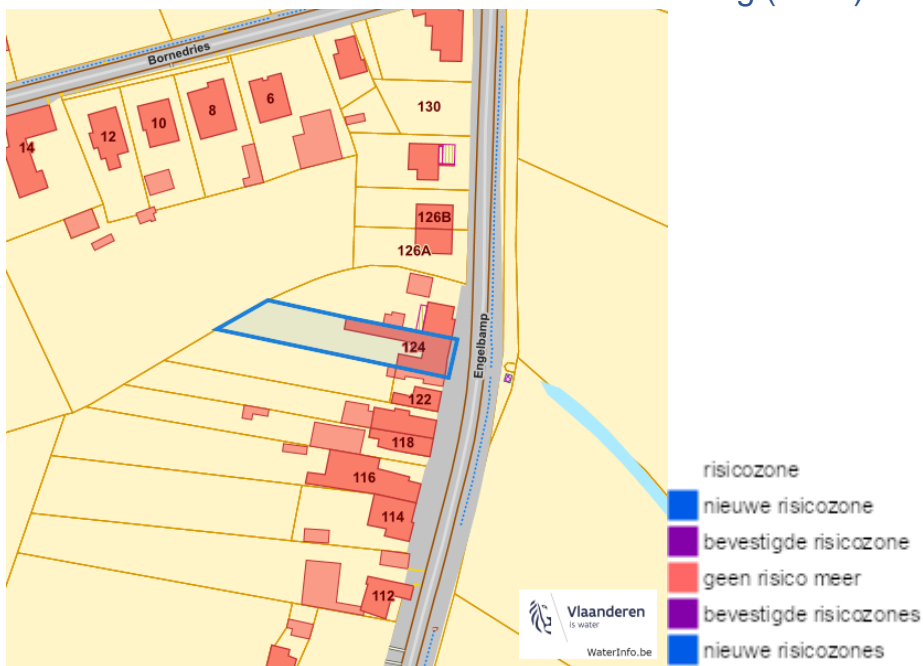


Engelbamp 124, 3800 Sint-Truiden

Recent overstroomde gebieden (2017)



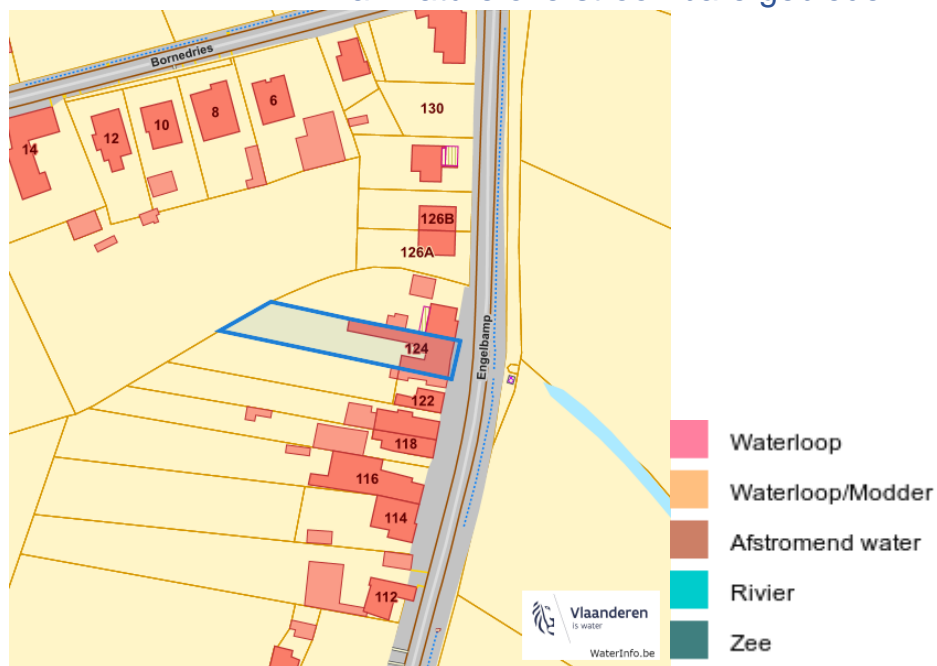
Risicozones overstrooming (2017)



Dossier: 000-36906/001

Engelbamp 124, 3800 Sint-Truiden

## Van nature overstroombare gebieden



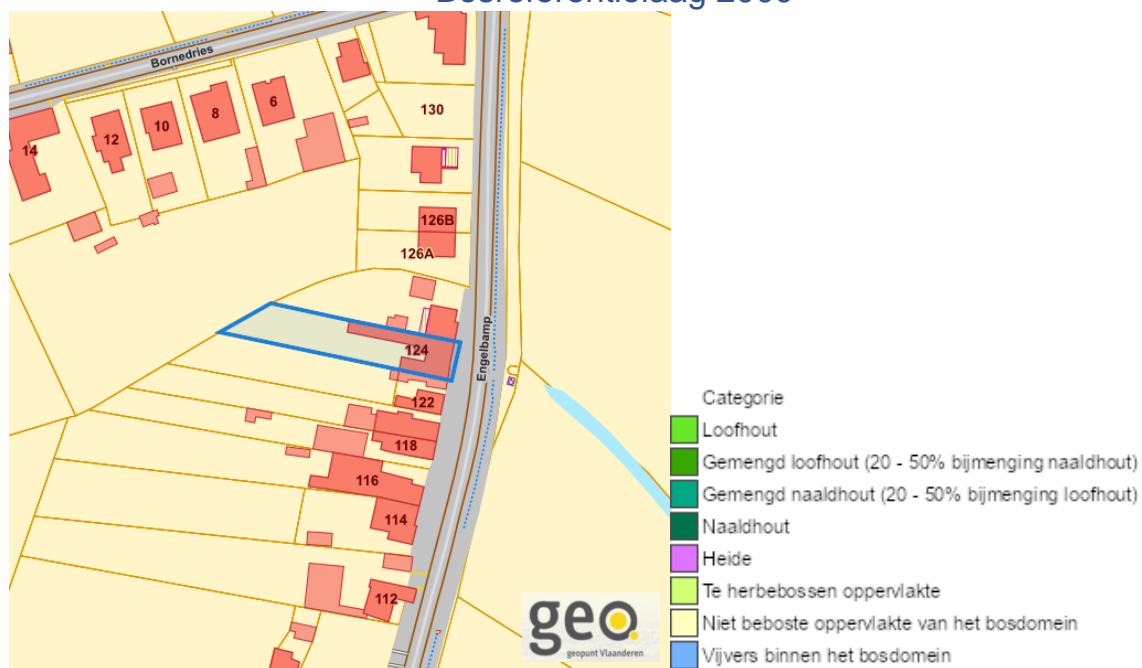
Dossier: 000-36906/001

---

 Natuur
 

---

## Bosreferentielaag 2000

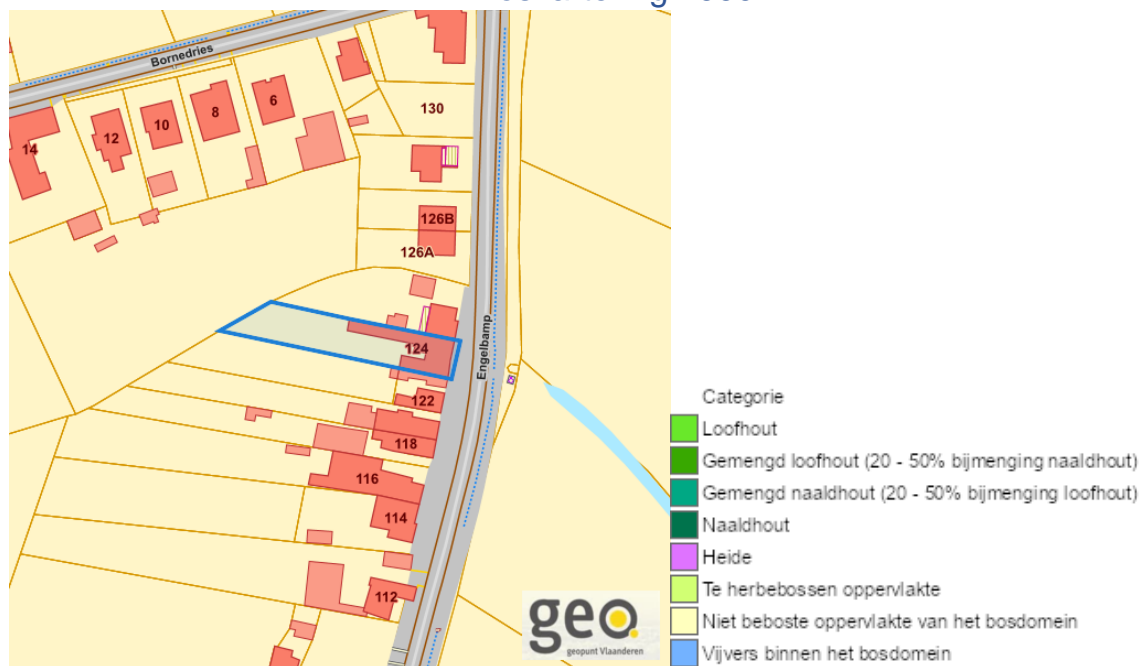


## Groenkaart Vlaanderen (2021)

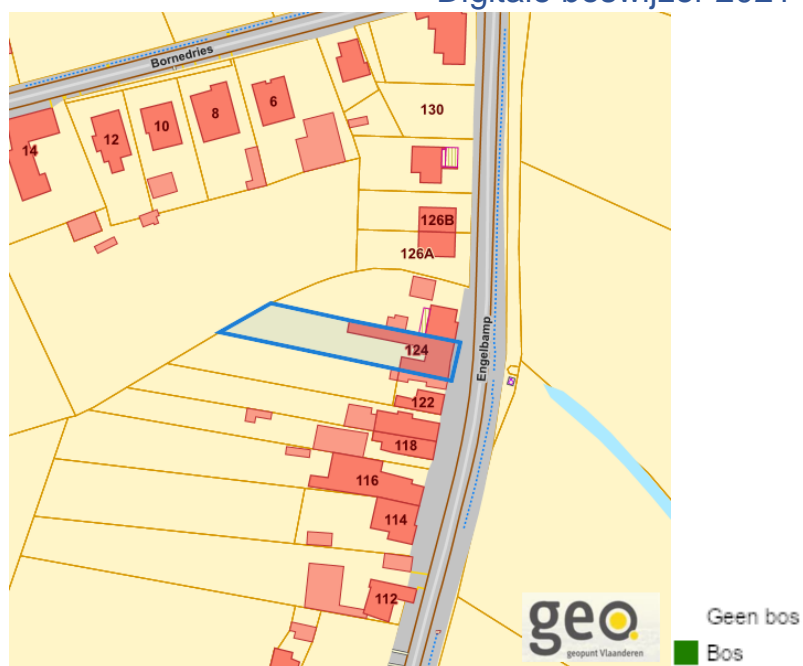


Engelbamp 124, 3800 Sint-Truiden

## Boskartering 1990

[www.geopunt.be](http://www.geopunt.be)

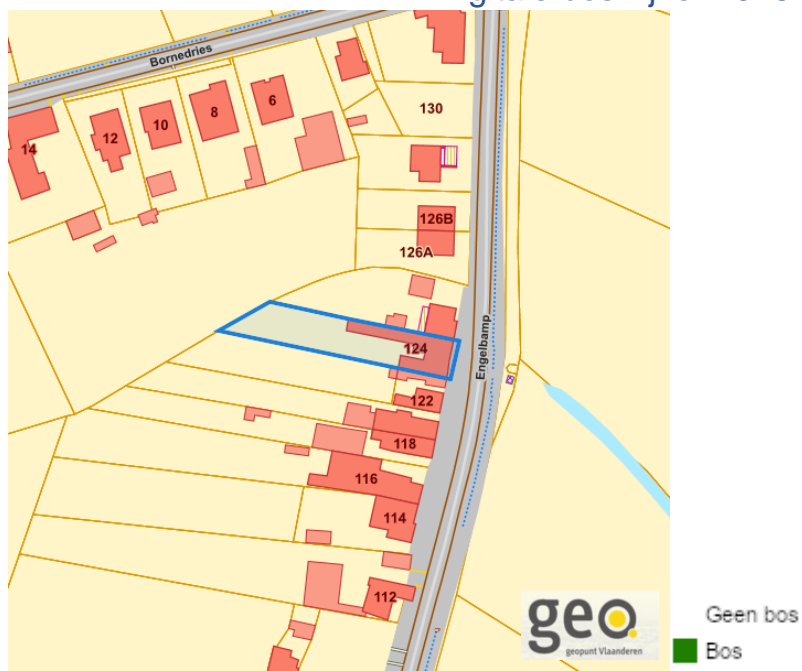
## Digitale boswijzer 2021

[www.geopunt.be](http://www.geopunt.be)

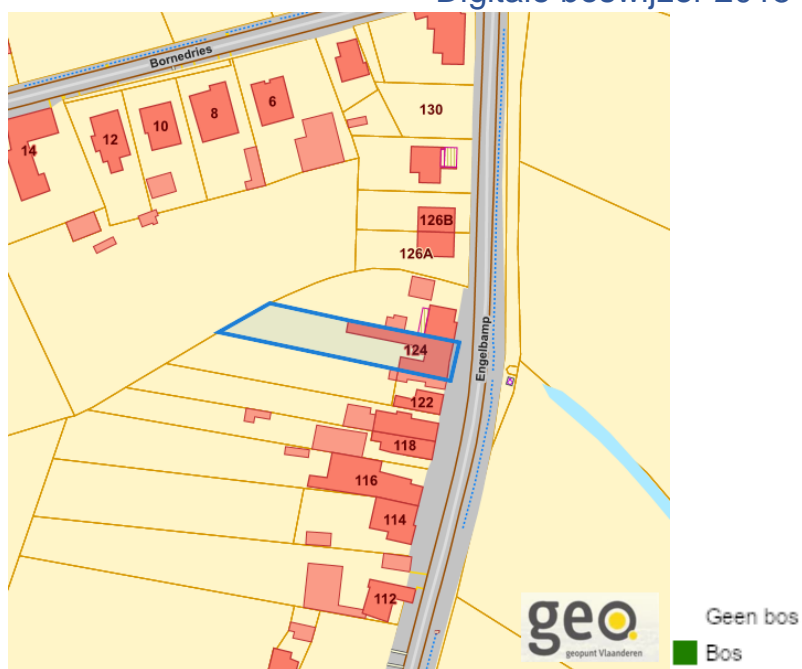
Dossier: 000-36906/001

Engelbamp 124, 3800 Sint-Truiden

## Digitale boswijzer 2018

[www.geopunt.be](http://www.geopunt.be)

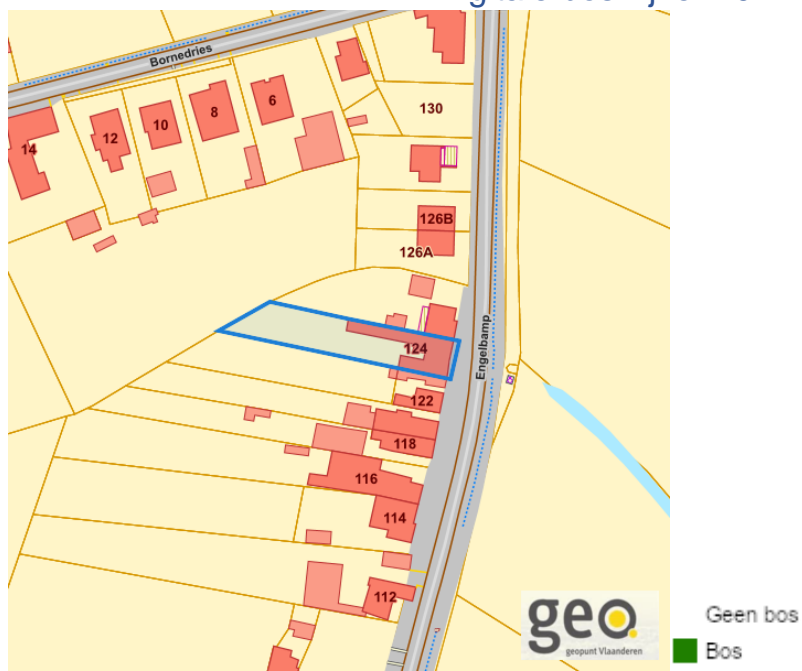
## Digitale boswijzer 2015

[www.geopunt.be](http://www.geopunt.be)

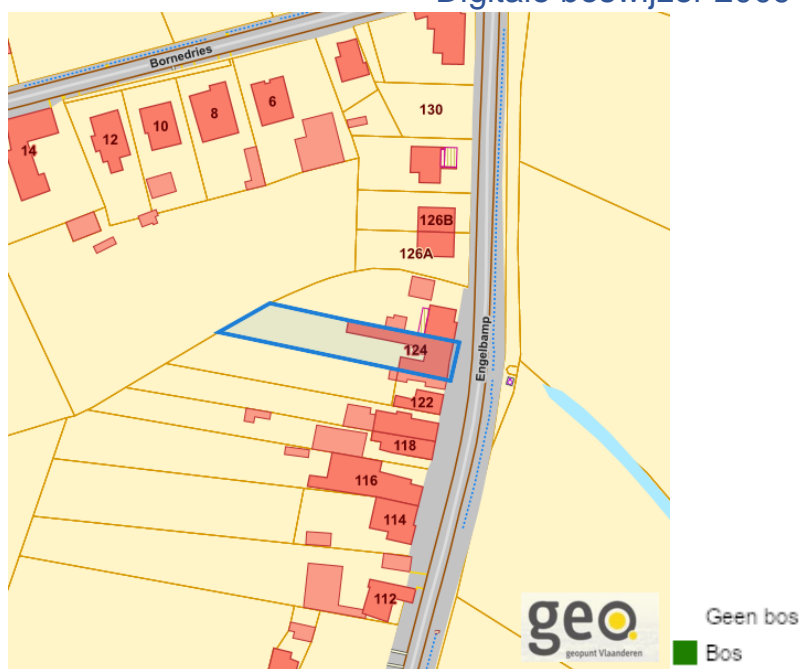
Dossier: 000-36906/001

Engelbamp 124, 3800 Sint-Truiden

## Digitale boswijzer 2012

[www.geopunt.be](http://www.geopunt.be)

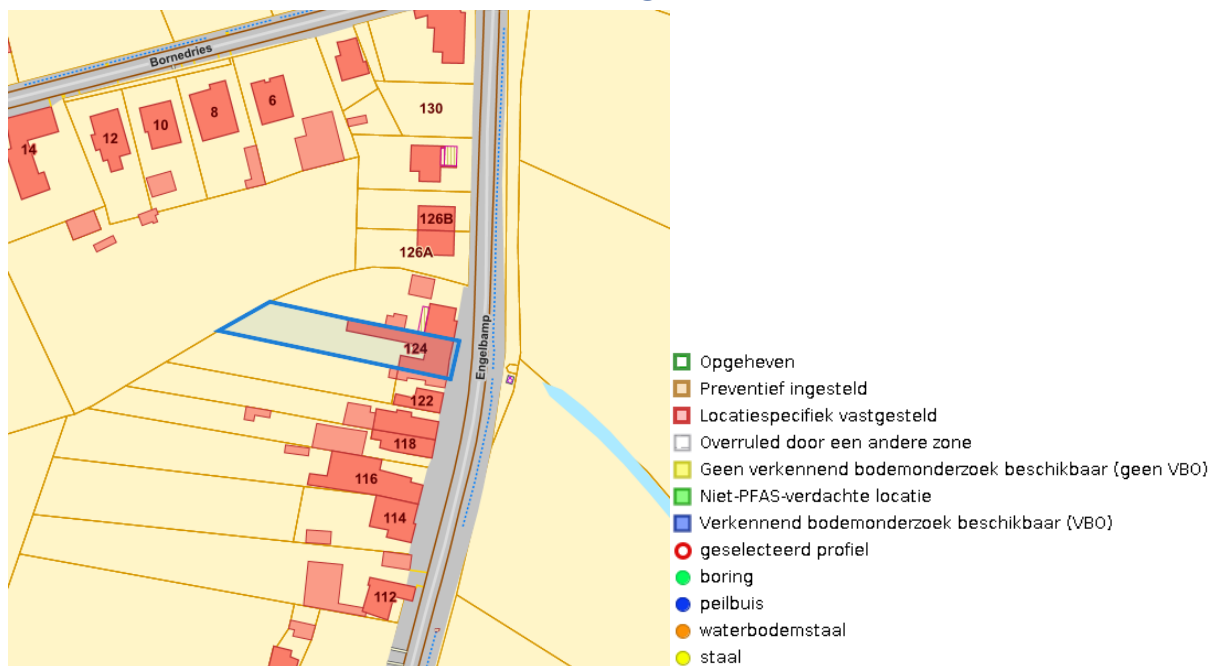
## Digitale boswijzer 2009

[www.geopunt.be](http://www.geopunt.be)

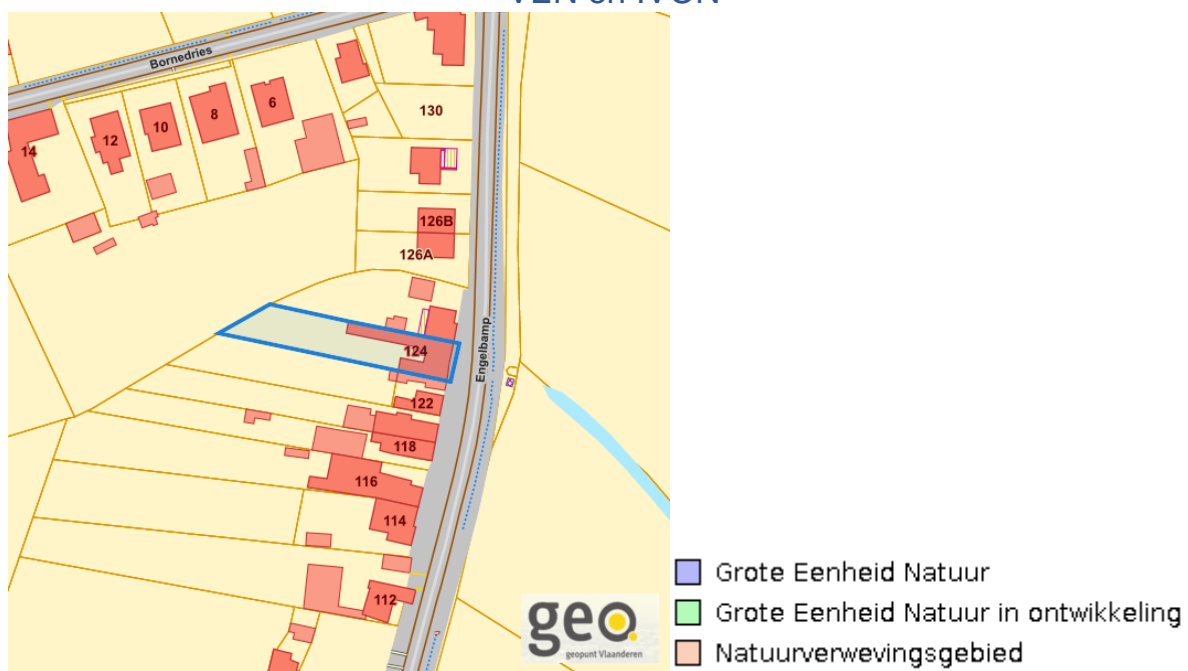
Dossier: 000-36906/001

Engelbamp 124, 3800 Sint-Truiden

## PFAS



## VEN en IVON


[www.geopunt.be](http://www.geopunt.be)

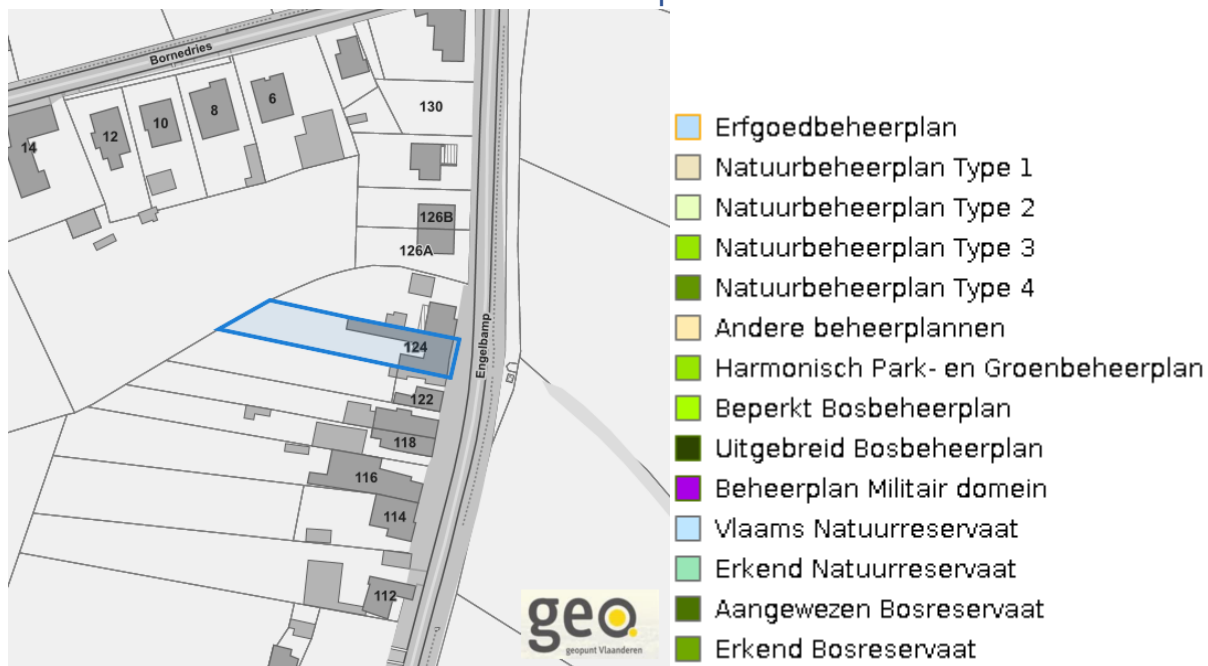
Dossier: 000-36906/001

### Jachtterreinen



[www.geopunt.be](http://www.geopunt.be)

### Natuurbeheerplannen

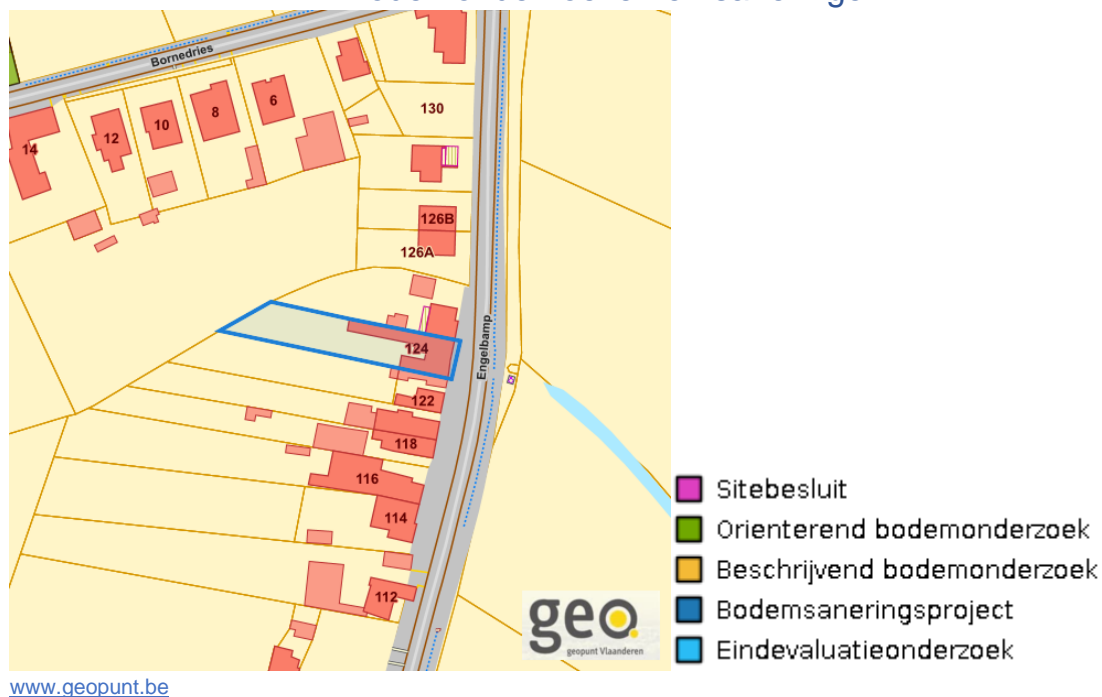


[www.geopunt.be](http://www.geopunt.be)



Engelbamp 124, 3800 Sint-Truiden

## Bodemonderzoeken en saneringen



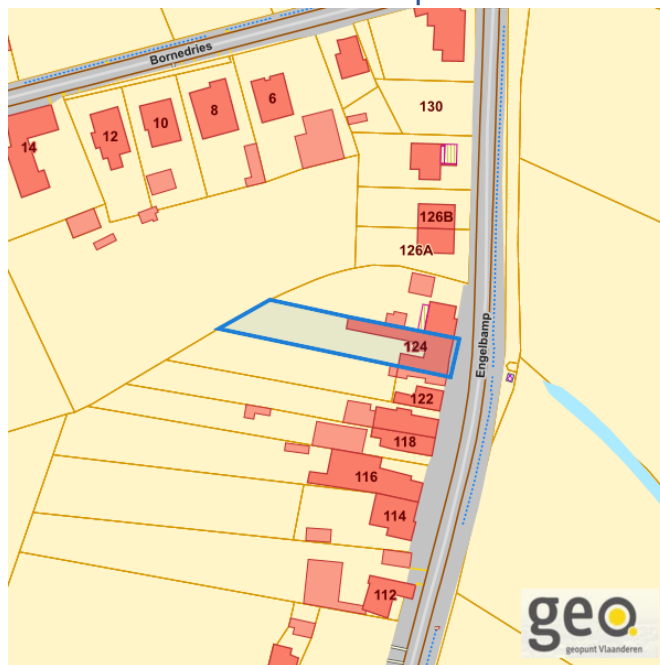
Dossier: 000-36906/001

---

*Recht van voorkoop*

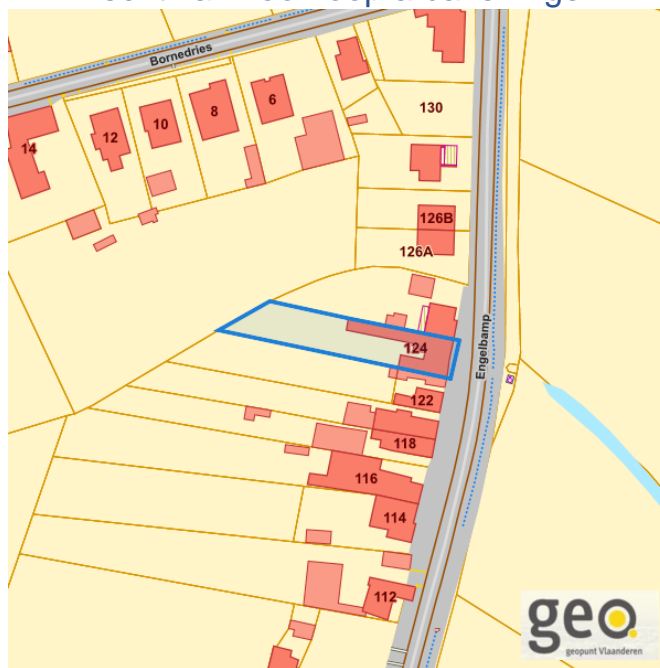
---

Vlaams voorkooprecht



[www.geopunt.be](http://www.geopunt.be)

Recht van voorkoop afbakening



[www.geopunt.be](http://www.geopunt.be)

Dossier: 000-36906/001

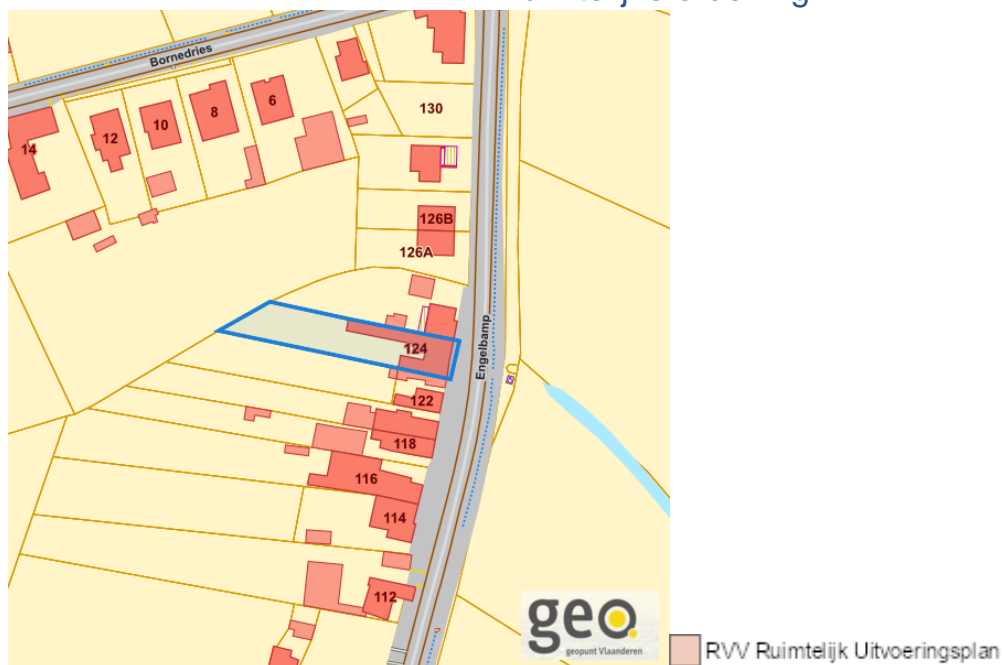
---

*Detailkaarten recht van voorkoop*

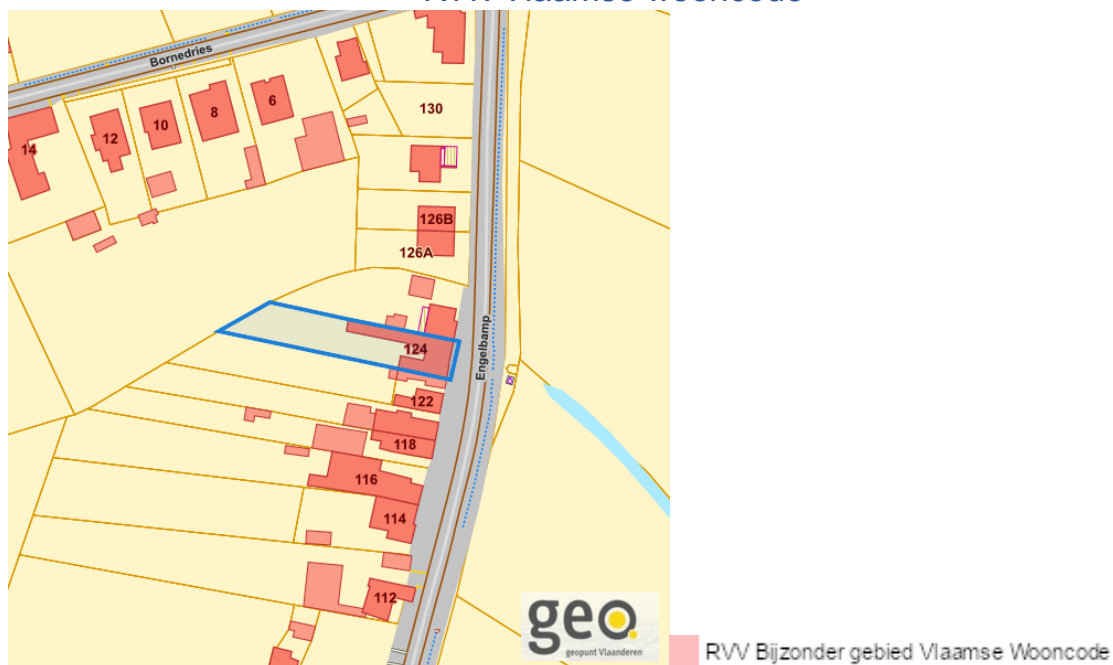
---

Detailkaarten recht van voorkoop pagina 1

## Rvv: Ruimtelijke ordening



## Rvv: Vlaamse wooncode

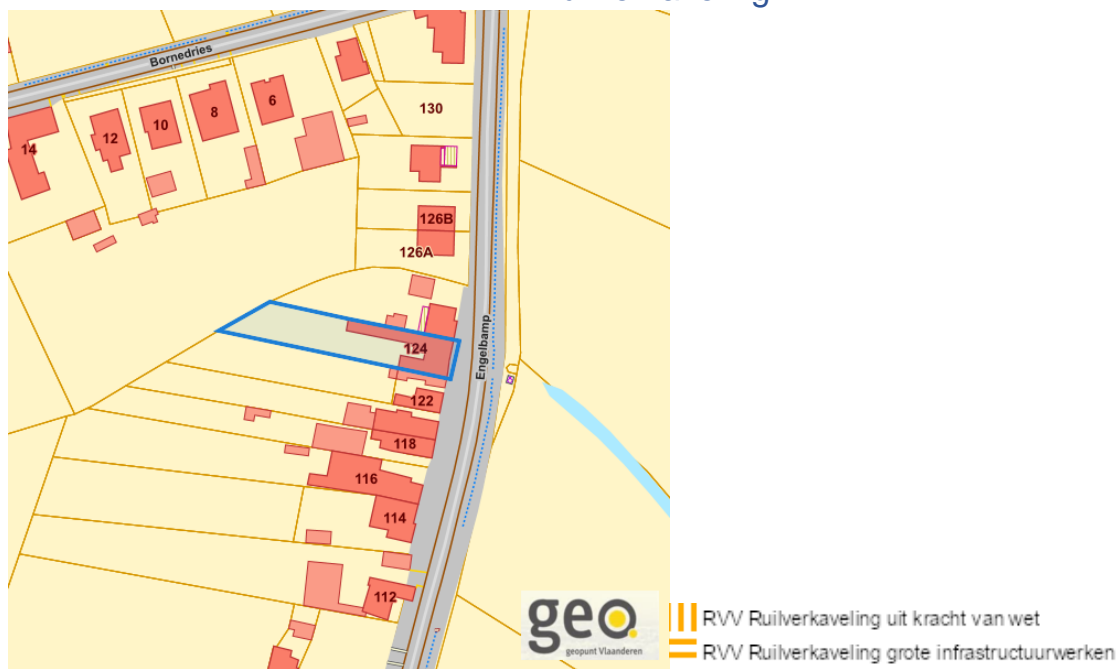


Dossier: 000-36906/001

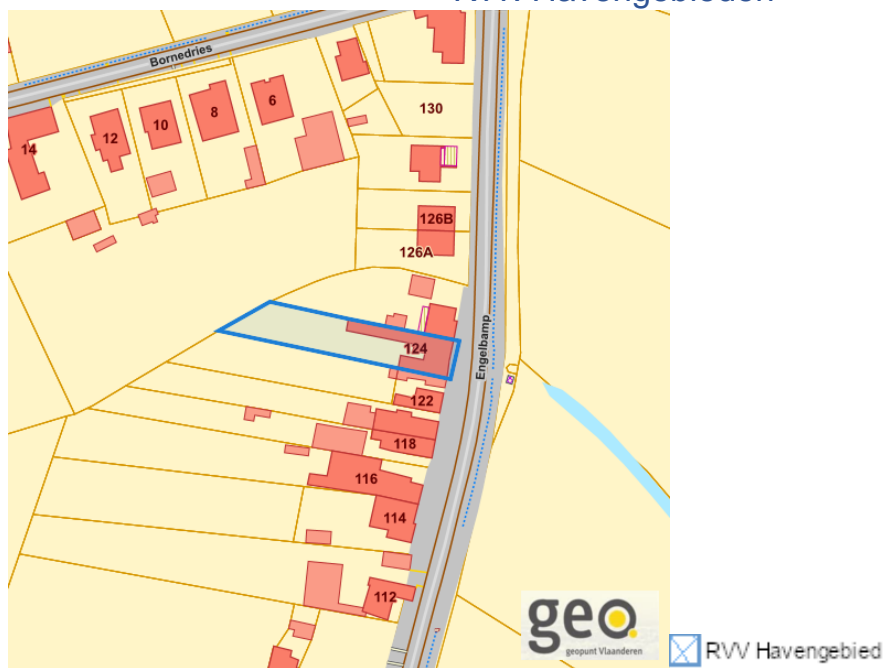
Engelbamp 124, 3800 Sint-Truiden

Detailkaarten recht van voorkoop pagina 2

### Rvv: Ruilverkaveling



### Rvv: Havengebieden

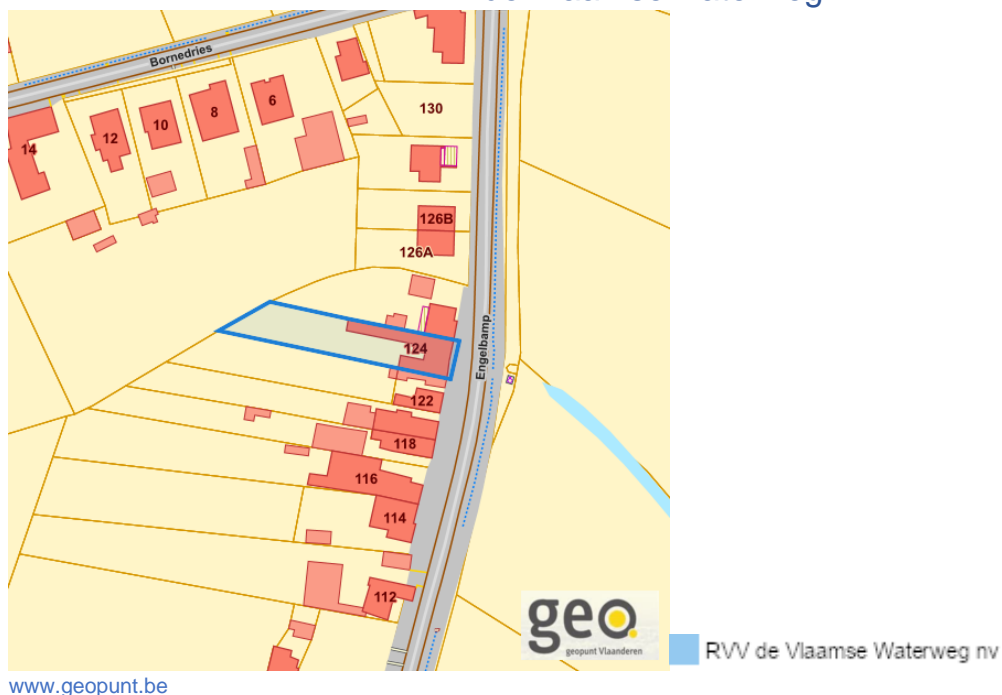


Dossier: 000-36906/001

Engelbamp 124, 3800 Sint-Truiden

Detailkaarten recht van voorkoop pagina 3

### Rvv: de Vlaamse waterweg



### Rvv: Complexe Projecten

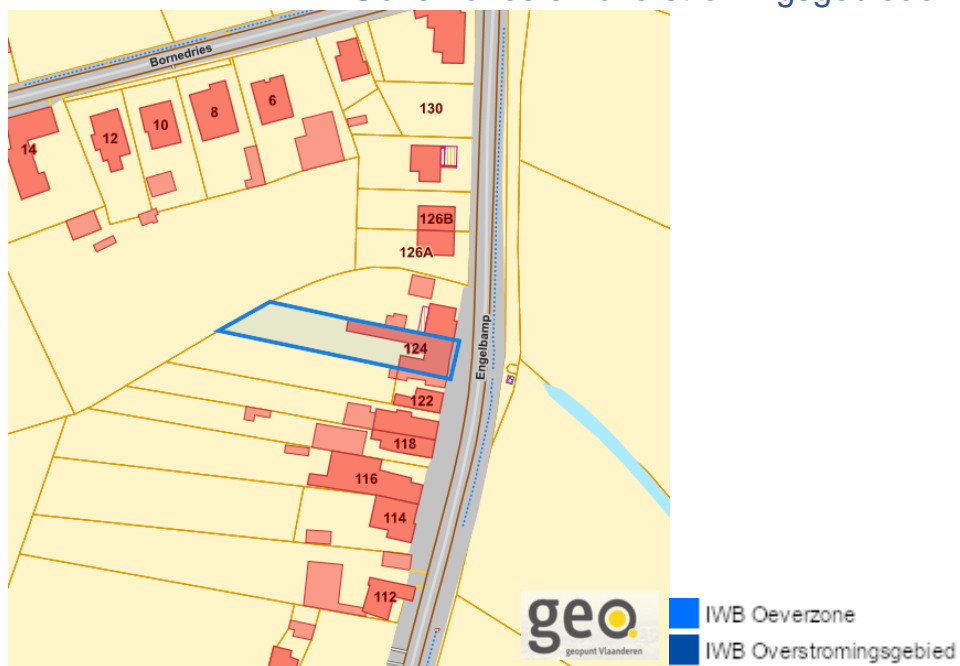


Dossier: 000-36906/001

Engelbamp 124, 3800 Sint-Truiden

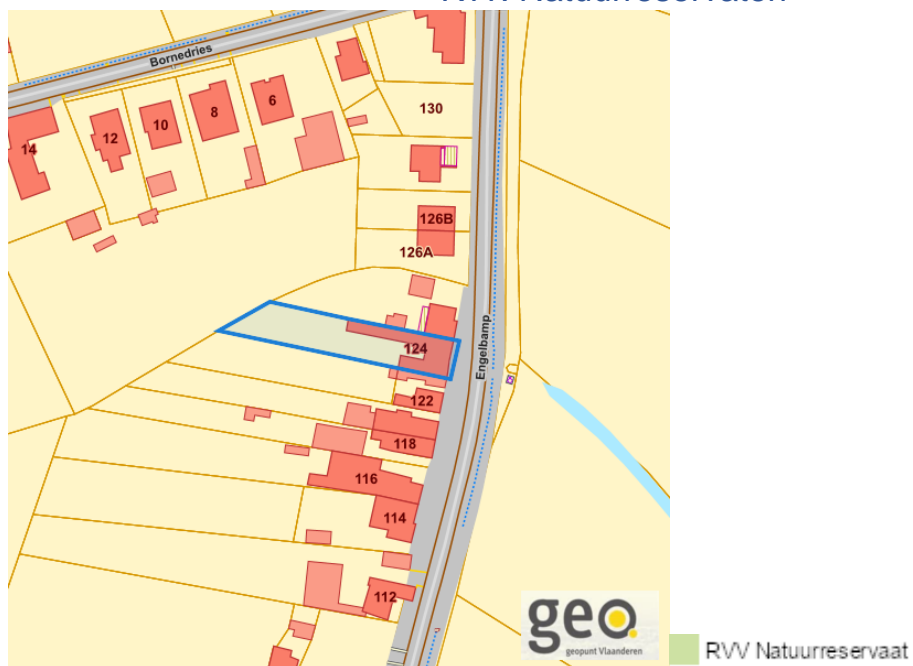
Detailkaarten recht van voorkoop pagina 4

### Rvw: Oeverzones en overstromingsgebieden



[www.geopunt.be](http://www.geopunt.be)

### Rvw: Natuureservaten



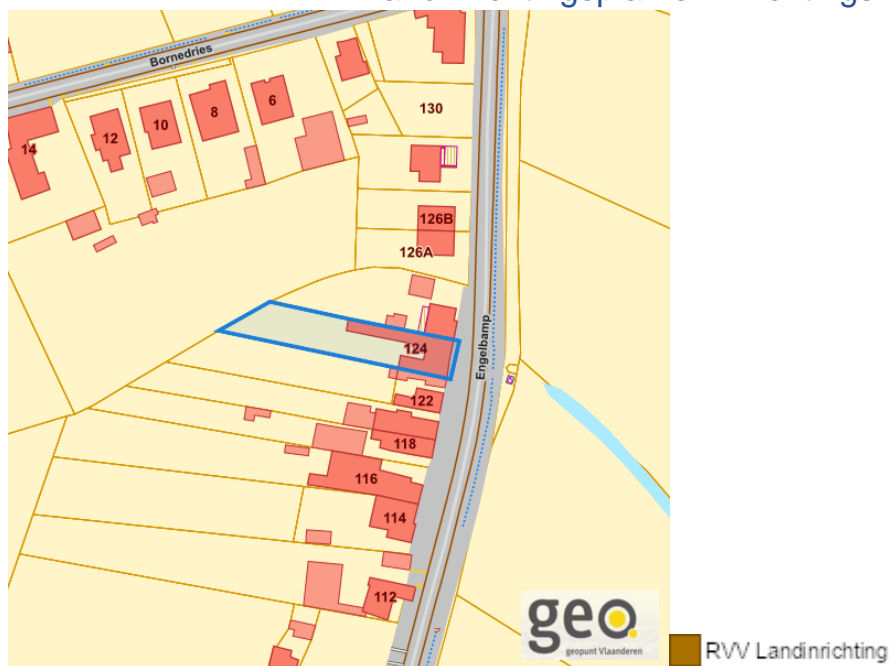
[www.geopunt.be](http://www.geopunt.be)

Dossier: 000-36906/001

Engelbamp 124, 3800 Sint-Truiden

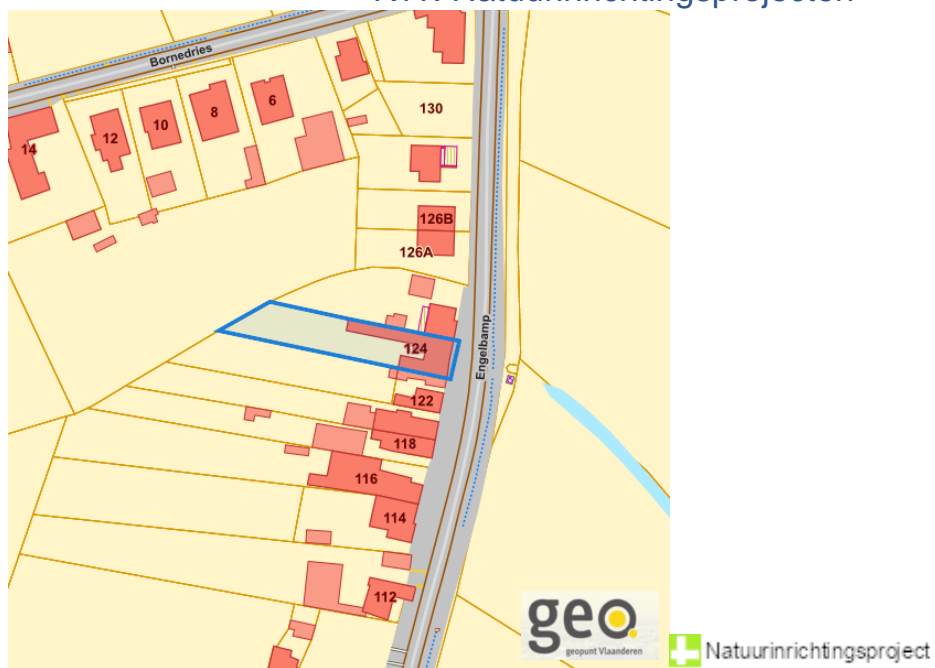
Detailkaarten recht van voorkoop pagina 5

### Rvv: Landinrichtingsplan en inrichtingsnota



[www.geopunt.be](http://www.geopunt.be)

### Rvv: Natuurinrichtingsprojecten



[www.geopunt.be](http://www.geopunt.be)

Dossier: 000-36906/001

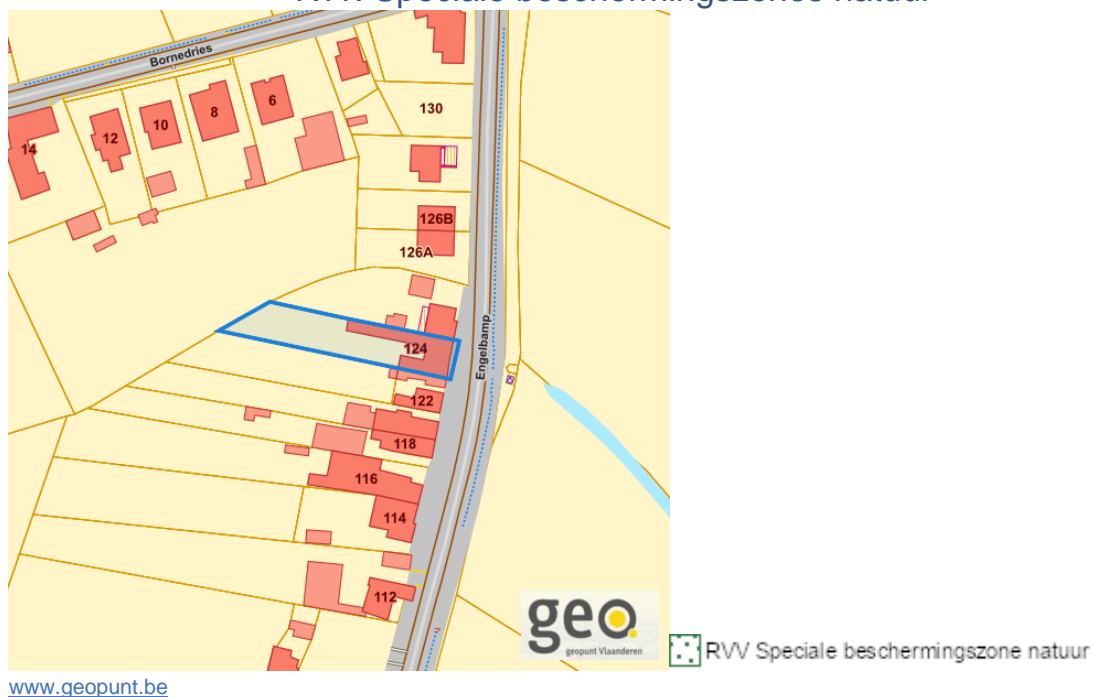
Engelbamp 124, 3800 Sint-Truiden

Detailkaarten recht van voorkoop pagina 6

### Rvv: Vlaams Ecologisch Network



### Rvv: Speciale beschermingszones natuur



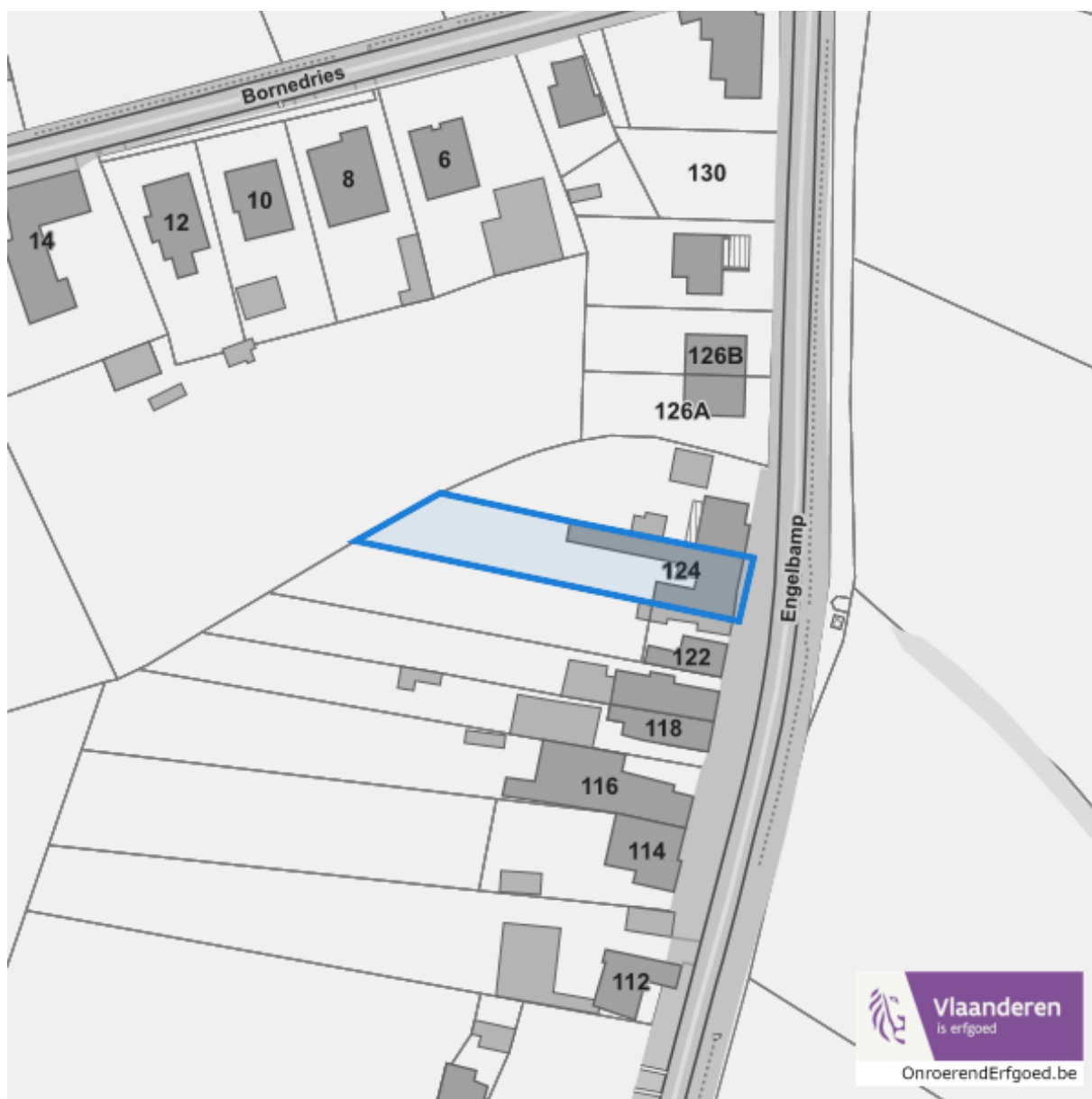
Dossier: 000-36906/001



---

*Beschermd onroerend erfgoed*

---

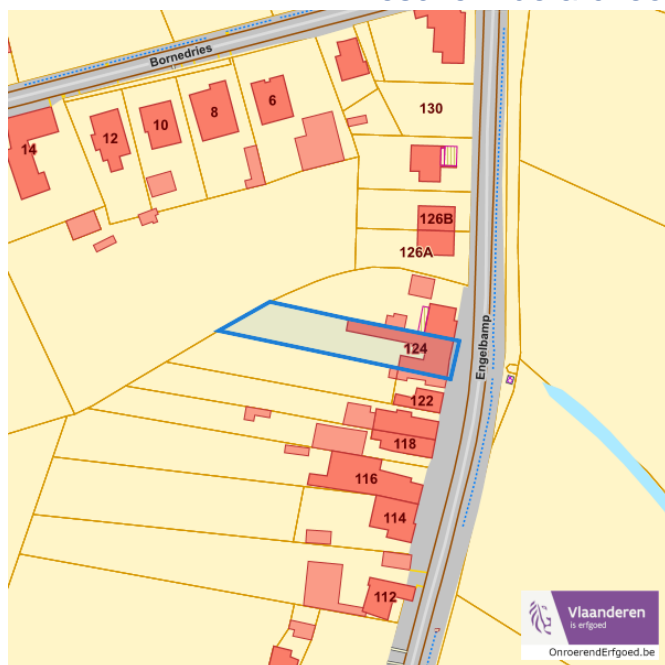


---

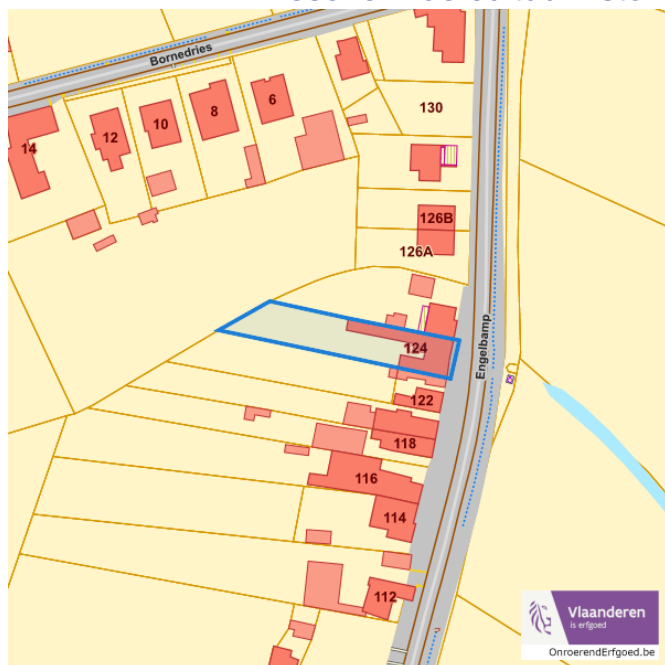
*Detailkaarten beschermd onroerend erfgoed*

---

Detailkaarten beschermd onroerend erfgoed pagina 1

**Beschermd archeologische sites**

■ Beschermd archeologische site

**Beschermd cultuurhistorische landschappen**

■ Beschermd landschap

Dossier: 000-36906/001

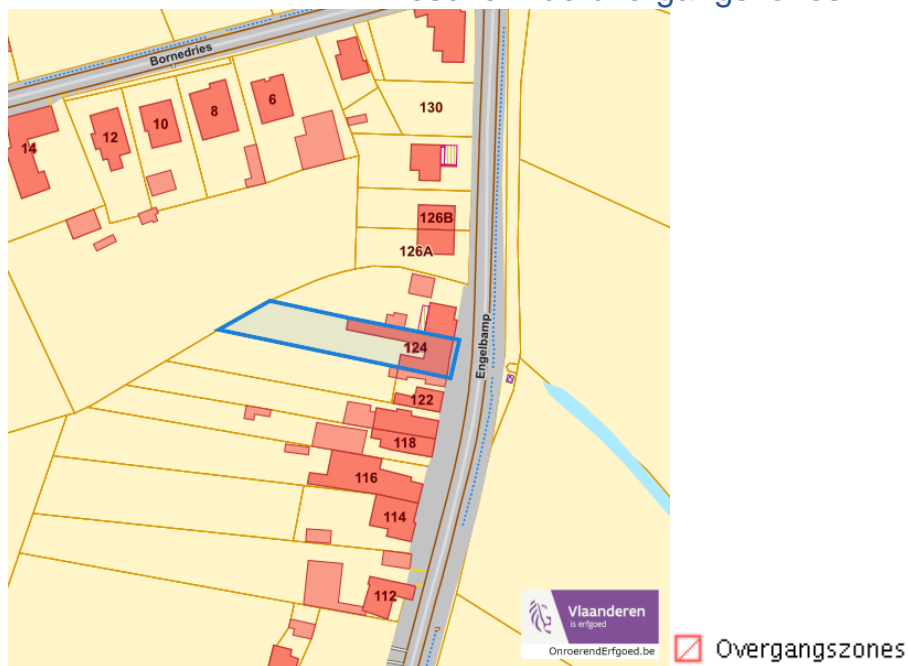
Engelbamp 124, 3800 Sint-Truiden

Detailkaarten beschermd onroerend erfgoed pagina 2

## Beschermd monumenten



## Beschermd overgangszones

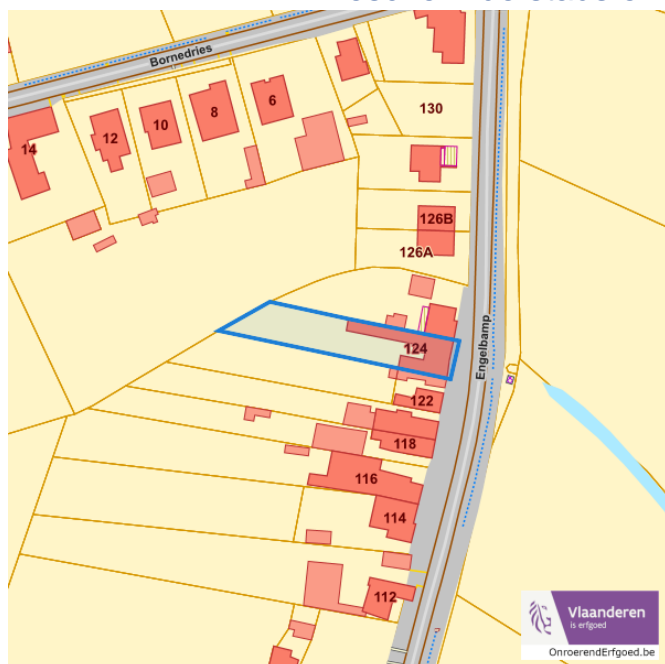


Dossier: 000-36906/001

Engelbamp 124, 3800 Sint-Truiden

Detailkaarten beschermd onroerend erfgoed pagina 3

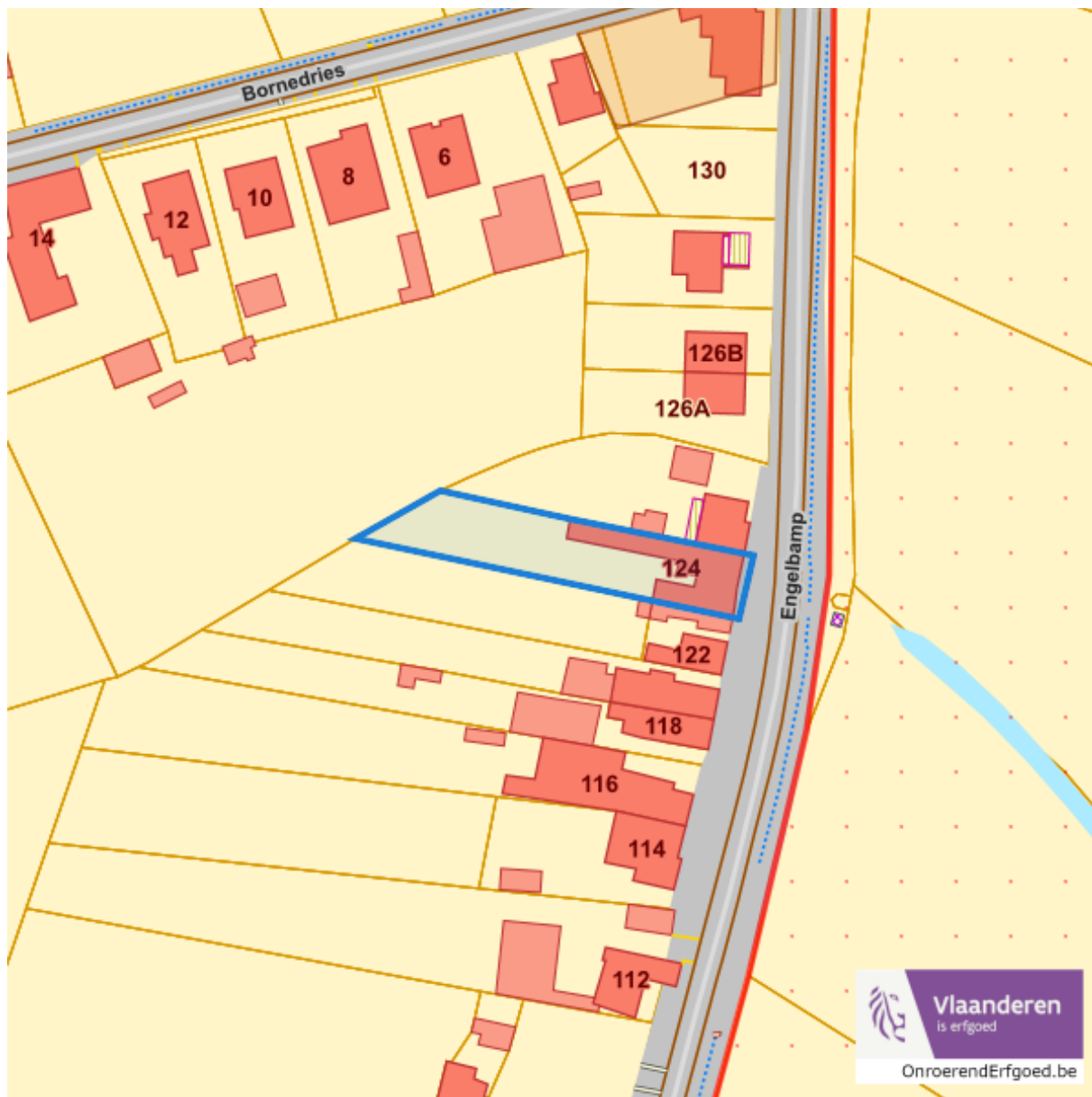
### Beschermdde stads en dorpsgezichten



■ Beschermd stads- en dorpsgezicht

Dossier: 000-36906/001

Vastgestelde inventarissen



Dossier: 000-36906/001

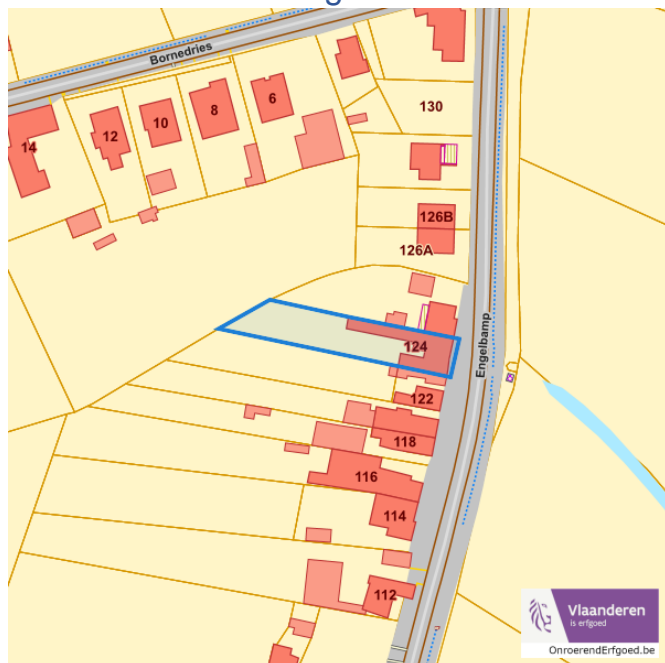
---

*Detailkaarten vastgestelde inventarissen*

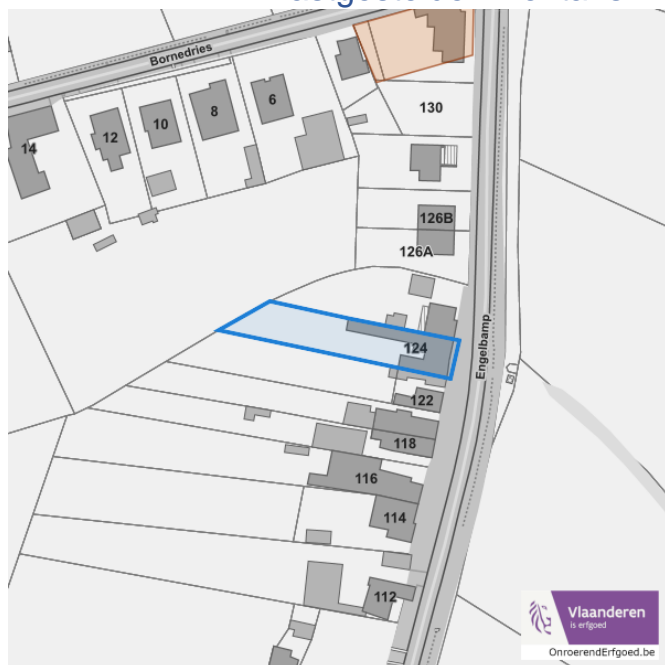

---

Detailkaarten vastgestelde inventaris pagina 1

### Vastgestelde inventaris: Archeologische zones


 Vastgestelde afgebakende archeologische zone

### Vastgestelde inventaris: Bouwkundig erfgoed

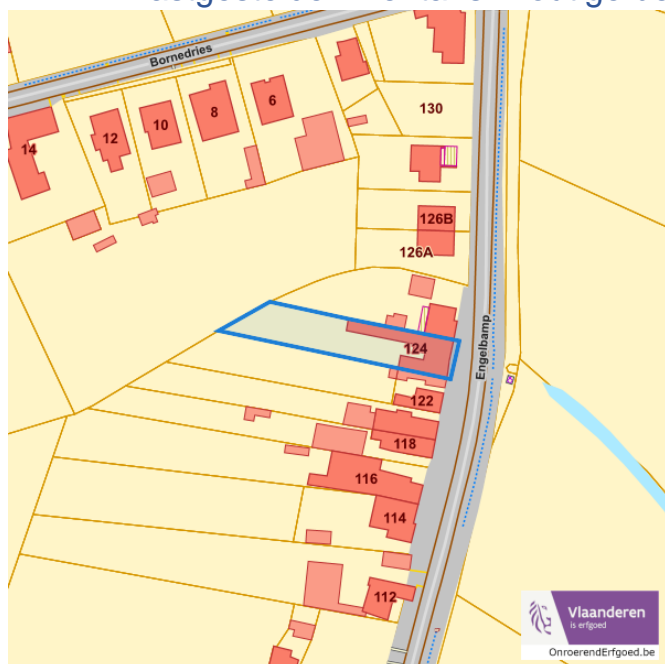

 Item uit de vastgestelde inventaris bouwkundig erfgoed

Dossier: 000-36906/001

Engelbamp 124, 3800 Sint-Truiden

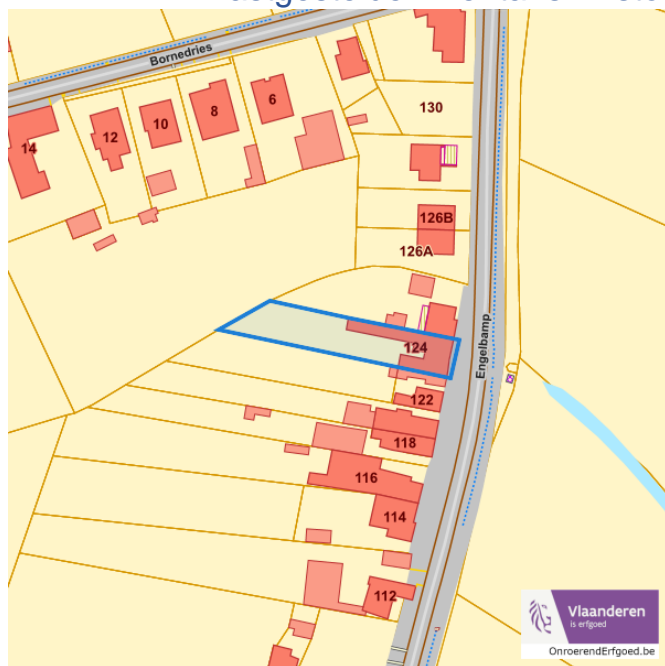
Detailkaarten vastgestelde inventaris pagina 2

### Vastgestelde inventaris: Houtige beplanting met erfgoedwaarde



 Vastgestelde inventaris houtig erfgoed

### Vastgestelde inventaris: Historische tuinen en parken



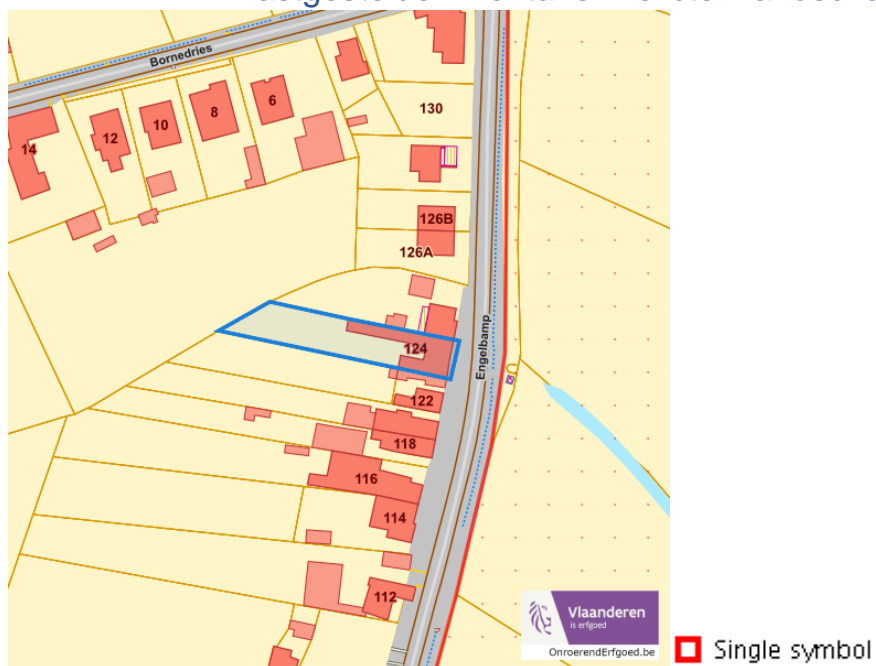
 Vastgestelde inventaris park en tuin

Dossier: 000-36906/001

Engelbamp 124, 3800 Sint-Truiden

Detailkaarten vastgestelde inventaris pagina 3

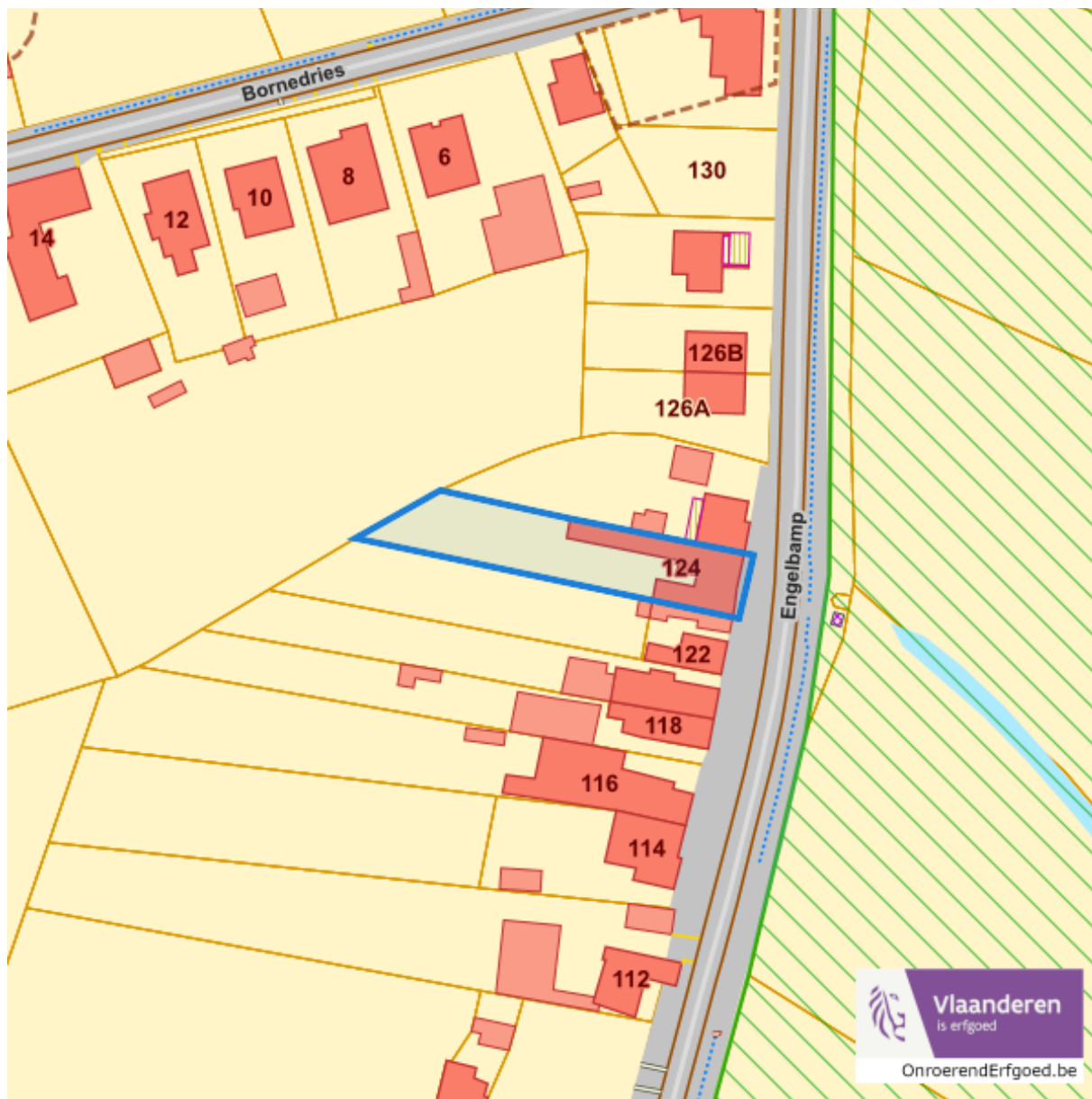
### Vastgestelde inventaris: Relicten landschapsatlas



Dossier: 000-36906/001



Wetenschappelijke inventarissen



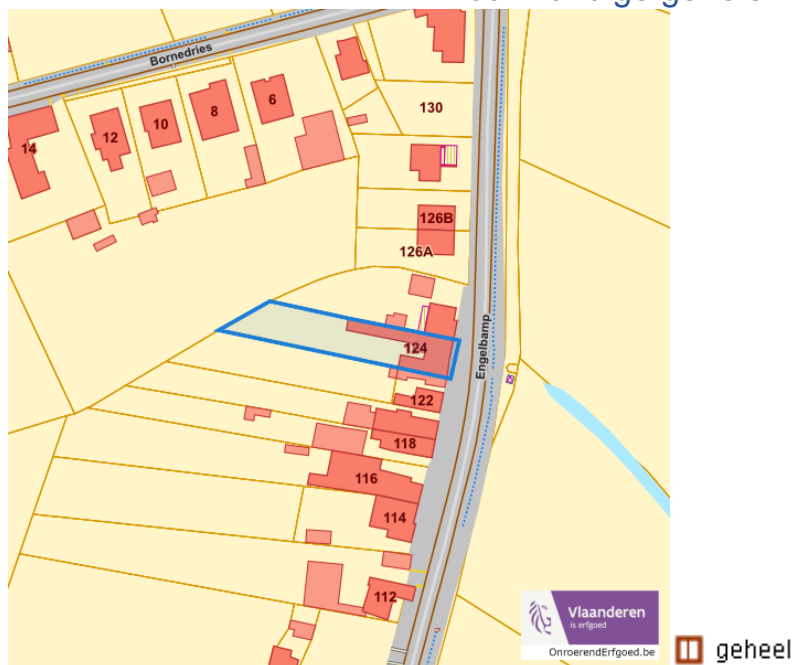
Dossier: 000-36906/001

---

*Detailkaarten wetenschappelijke inventarissen*

---

Detailkaarten wetenschappelijke inventarissen pagina 1

**Bouwkundige elementen****Bouwkundige gehelen**

Dossier: 000-36906/001

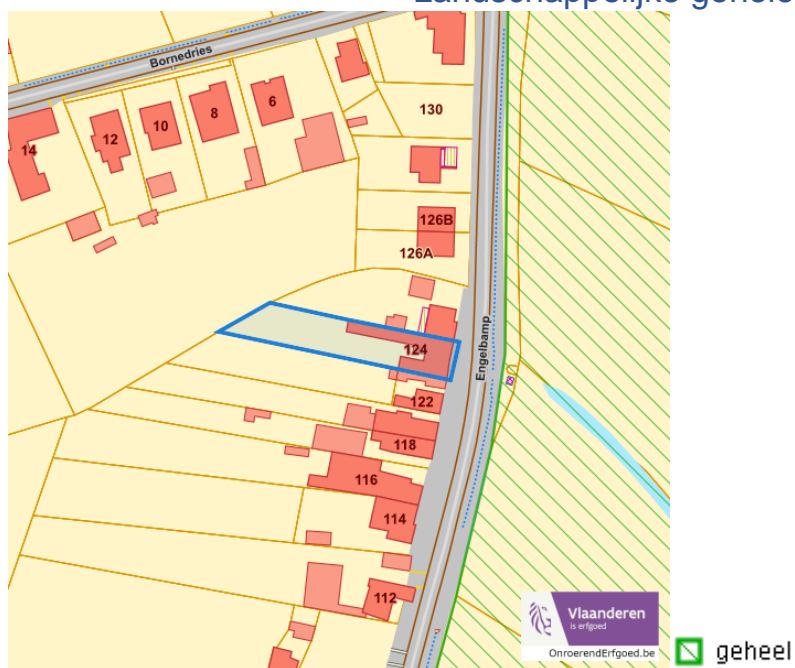
Engelbamp 124, 3800 Sint-Truiden

Detailkaarten wetenschappelijke inventarissen pagina 2

## Landschappelijke elementen



## Landschappelijke gehelen

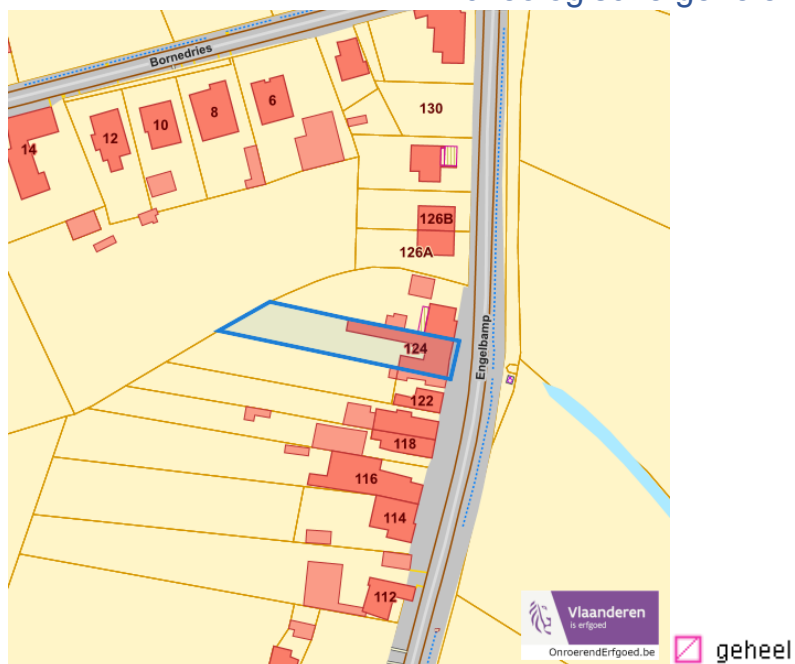


Dossier: 000-36906/001

Engelbamp 124, 3800 Sint-Truiden

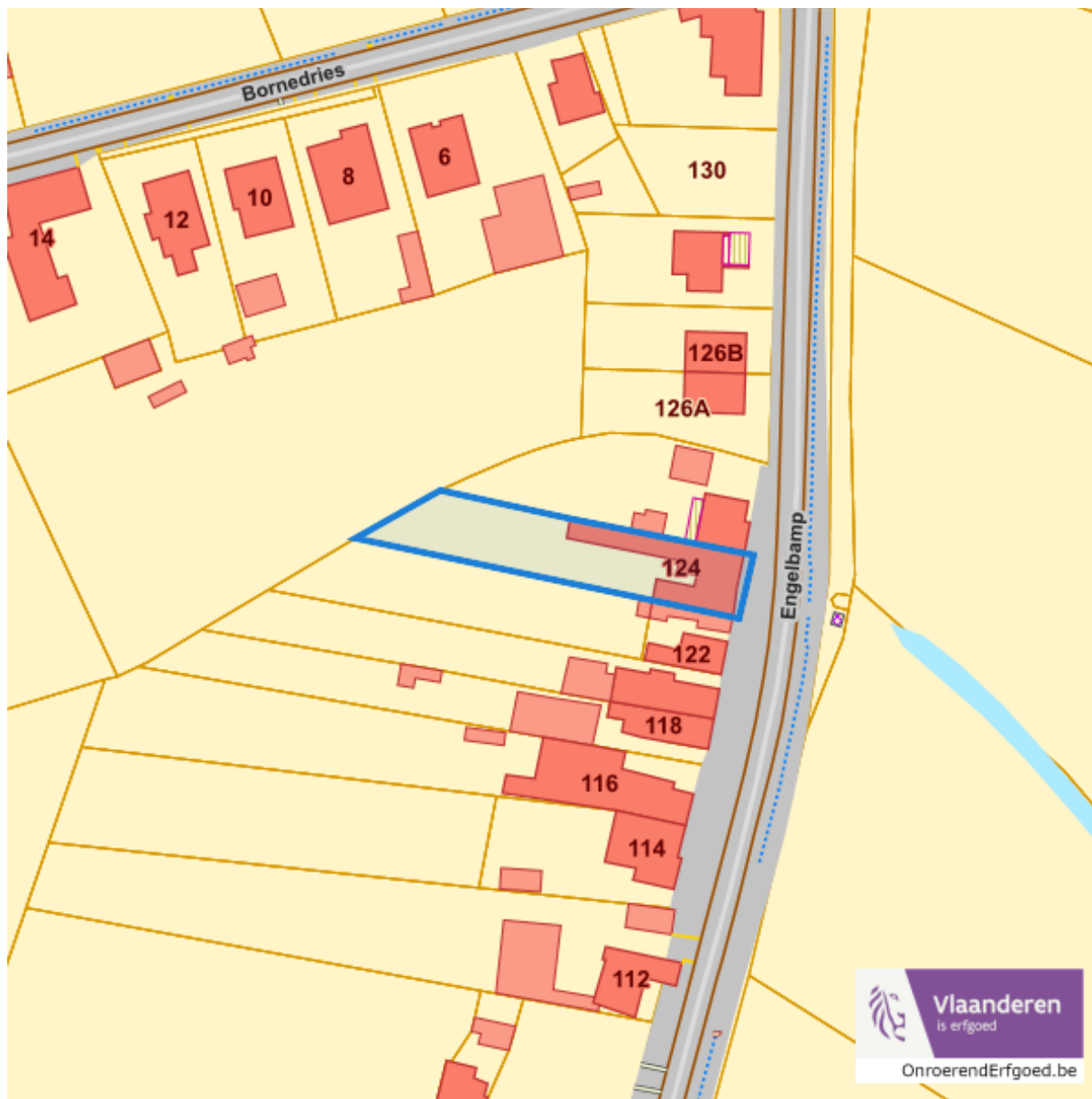
Detailkaarten wetenschappelijke inventarissen pagina 3

### Archeologische gehelen



Dossier: 000-36906/001

*Unesco werelderfgoed*



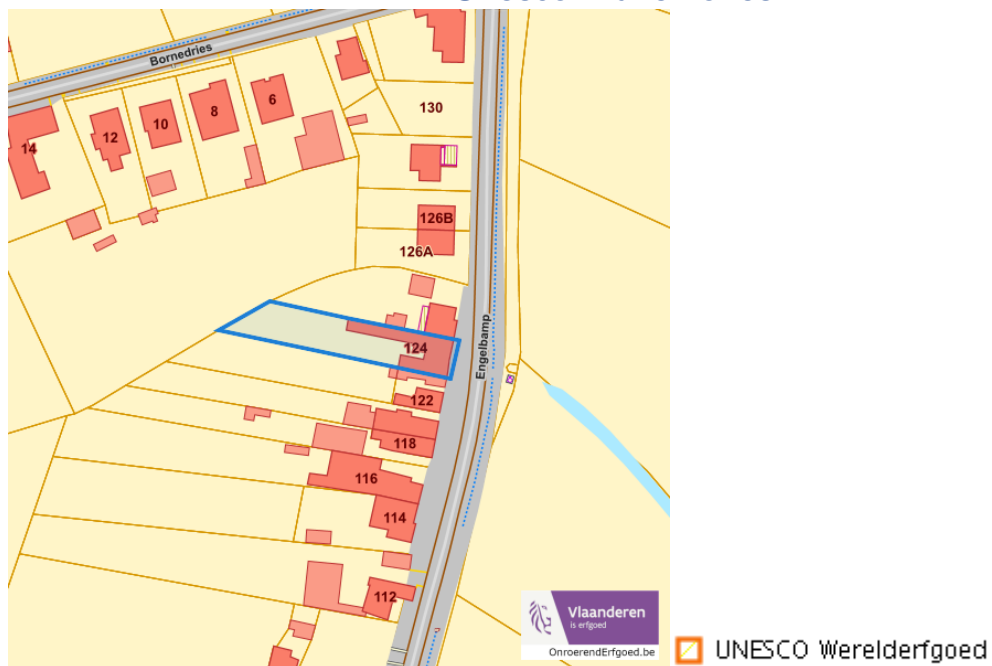
Dossier: 000-36906/001

---

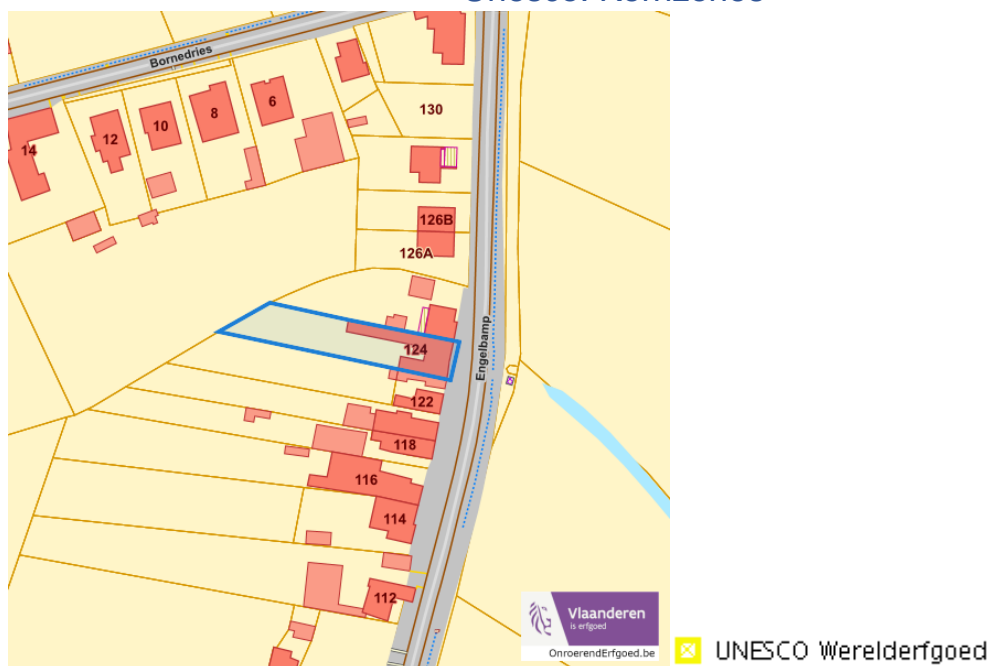
*Detailkaarten Unesco werelderfgoed*

---

## Unesco: Bufferzones



## Unesco: Kernzones



---

*Historische kaarten*

---

Atlas der Buurtwegen (ca 1840)



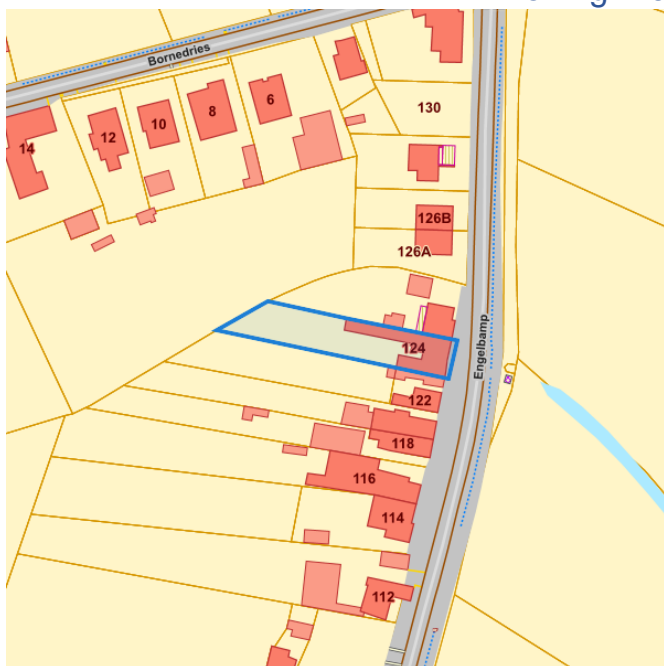
[www.geopunt.be](http://www.geopunt.be)

Dossier: 000-36906/001

Document: DC à la carte - VLANED - DC  
Kaarten: 09/01/2024 - hvgtzfm4vmlt5kcinhdu6dcogzs0174yb9ky4hib

Wonen

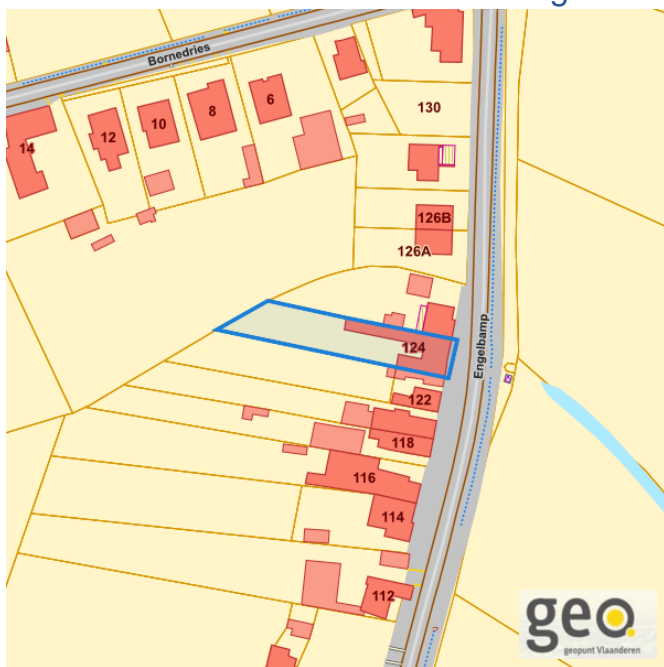
Woningkwaliteit



- Woningen met een conformiteitsattest
- Panden met een herstelvordering
- Vlaamse inventaris van ongeschikte en onbewoonbare woningen

[www.geopunt.be](http://www.geopunt.be)

Conformiteitsattest gemeente beperkte duurtijd



Conformiteitsattest beperkte duurtijd

- Nee
- Ja



[www.geopunt.be](http://www.geopunt.be)



Engelbamp 124, 3800 Sint-Truiden

### Conformiteitsattest gemeente verplicht



[www.geopunt.be](http://www.geopunt.be)

Dossier: 000-36906/001