

Agentschap
Onroerend
Erfgoed

PERCEELRAPPORT ONROEREND ERFGOED

Perceelnummer 44804D3570/00T000

Dit rapport is opgevraagd op 30-09-2024 om 15.11 uur via <https://geo.onroenderfgoed.be>.

De gegevens in dit perceelrapport zijn een momentopname van de situatie op het moment van de opvraging. Raadpleeg <https://geo.onroenderfgoed.be> voor de meest actuele juridische situatie. Deze kan nadien nog veranderen.

INLEIDING

Het Perceelrapport Onroerend Erfgoed bevat gegevens van het agentschap Onroerend Erfgoed over het aanwezige erfgoed op een perceel. Het rapport biedt een overzicht van het erfgoed waaraan juridische gevolgen verbonden zijn.

Op www.onroenderfgoed.be vindt u alle informatie over de soorten erfgoed, uw rechten en plichten en mogelijkheden tot financiële steun en fiscale voordelen.

ADMINISTRATIEVE GEGEVENS

Postadres(sen): Visserij 205, 9000 Gent, Visserij 206, 9000 Gent, Visserij 207, 9000 Gent, Visserij 208, 9000 Gent, Visserij 209, 9000 Gent

Gemeente: Gent

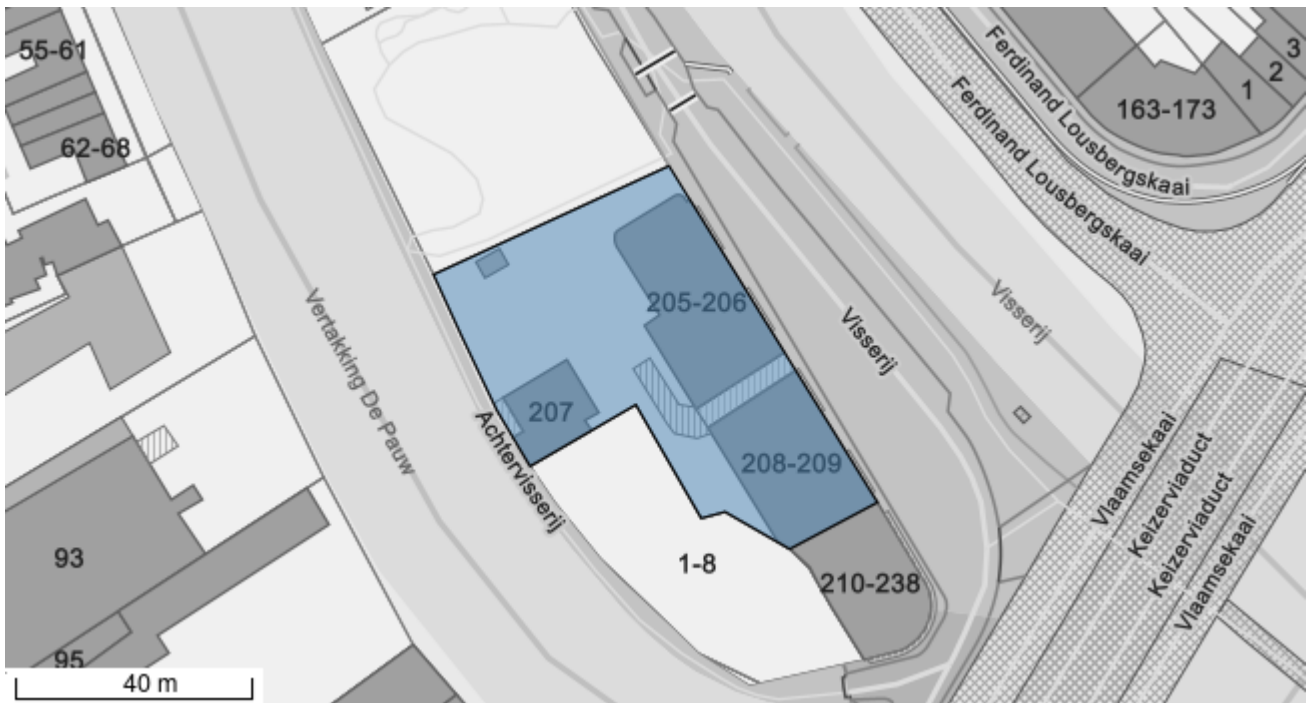
Kadastrale afdeling: GENT 4 AFD

Kadastrale sectie: D

Perceel: 3570/00T000

Capakey: 44804D3570/00T000

Oppervlakte perceel: 2403.28m²



VASTGESTELD ERFGOED

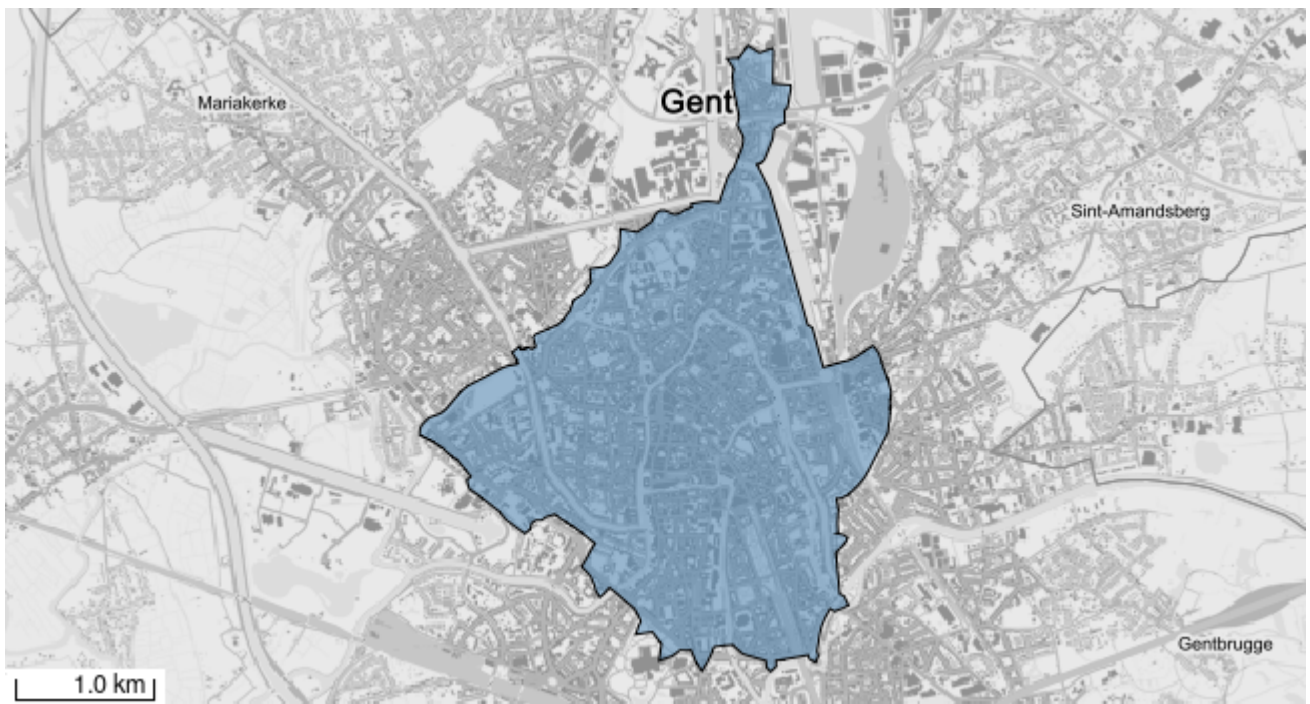
VASTGESTELDE ARCHEOLOGISCHE ZONE

Historische stadskern van Gent

<https://id.erfgoed.net/aanduidingsobjecten/11888>

Besluiten:

<https://id.erfgoed.net/besluiten/5886>



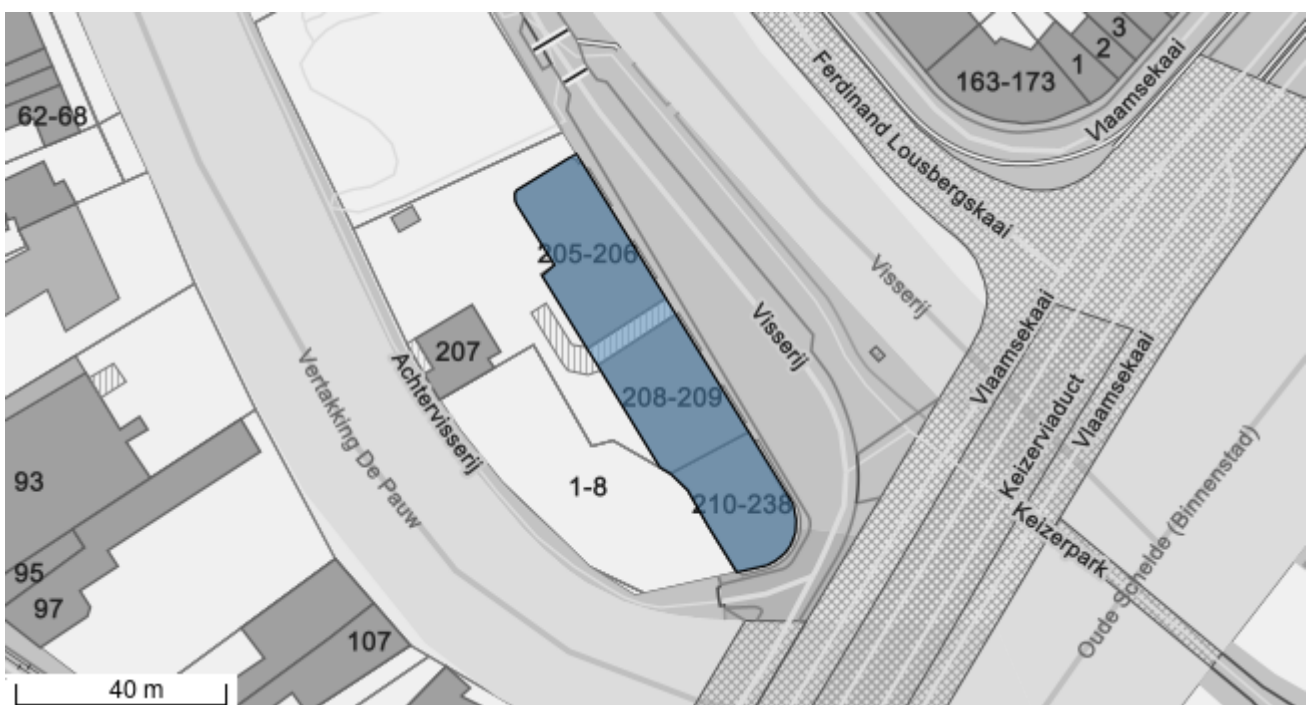
GEBIED GEEN ARCHEOLOGIE

Gebied 4755

<https://id.erfgoed.net/aanduidingsobjecten/125533>

Besluiten:

<https://id.erfgoed.net/besluiten/14870>

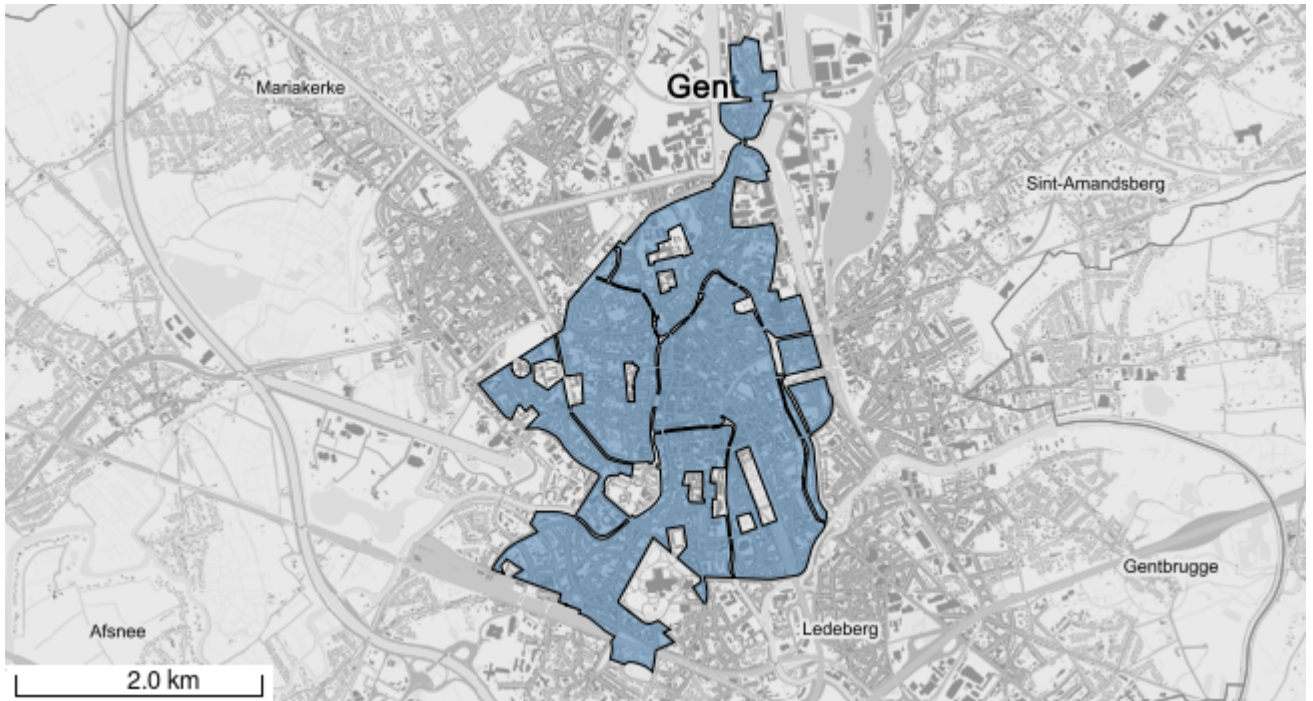


UNESCO WERELDERFGOED

UNESCO WERELDERFGOED BUFFERZONE

Belfort, lakenhal en Mammelokker: buffer

<https://id.erfgoed.net/aanduidingsobjecten/15013>



Het opgevraagde perceel is geen:

- Beschermd cultuurhistorisch landschap
- Overgangszone
- Beschermd monument
- Beschermd stads- of dorpsgezicht
- Beschermd archeologische site
- Vastgestelde houtige beplanting met erfgoedwaarde
- Vastgestelde historische tuin of park
- Vastgesteld landschapsatlasrelict
- Vastgesteld bouwkundig erfgoed
- Vastgesteld landschappelijk erfgoed
- Erfgoedlandschap
- Unesco werelderfgoed kernzone