


DC à la carte



Firmin Van Heckestraat 5, 9940 Ertvelde
43006D0317/00T002

[Locatie](#)

[Omgeving](#)

[Kadaster](#)

[Gewestplan](#)

[Water](#)

[Natuur](#)

[Recht van voorkoop](#)

[Beschermd onroerend erfgoed](#)

[Vastgestelde inventarissen](#)

[Wetenschappelijke inventarissen](#)

[Unesco werelderfgoed](#)

[Historische kaarten](#)

[Wonen](#)

Dossier: 00-00-7407/002

Locatie



Dossier: 00-00-7407/002

Omgeving



Dossier: 00-00-7407/002

Kadaster

Meest recente toestand



eservices.minfin.fgov.be

Dossier: 00-00-7407/002

Fiscale toestand



eservices.minfin.fgov.be

Gewestplan



www.geopunt.be

[Gewestplan legende](#)

Dossier: 00-00-7407/002

Document: DC à la carte - VLANED - DC
Kaarten: 11/09/2024 - 7kpxrqo86y6rkos2x49m8jgoyaxfcx1fj4w4zaq

Water

Overstromingsgevoelige gebieden pluviaal (door hevige neerslag)



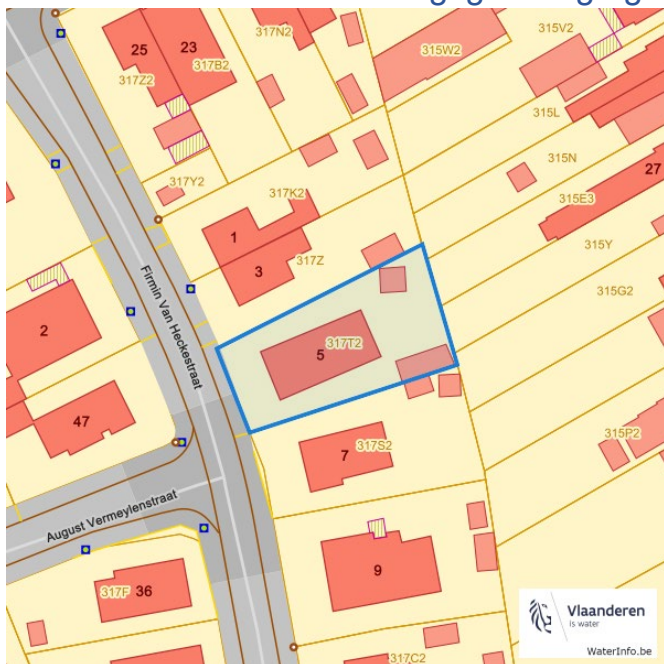
- A - Geen overstroming gemodelleerd
- B - Kleine kans op overstromingen onder klimaatverandering
- C - Kleine kans op overstromingen
- D - Middelgrote kans op overstromingen

Overstromingsgevoelige gebieden fluviaal (uit waterlopen)



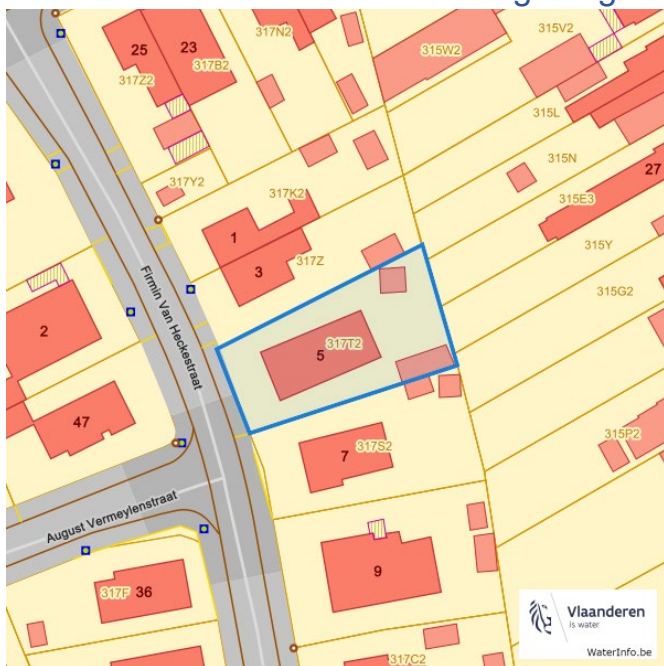
- A - Geen overstroming gemodelleerd
- B - Kleine kans op overstromingen onder klimaatverandering
- C - Kleine kans op overstromingen
- D - Middelgrote kans op overstromingen

Overstromingsgevoelige gebieden vanuit de zee



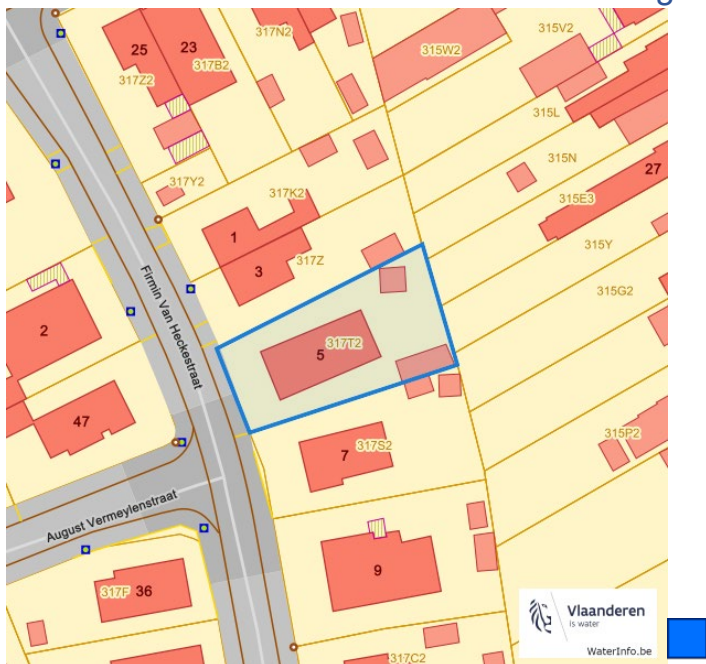
- A - Geen overstroming gemodelleerd
- B - Kleine kans op overstromingen onder klimaatverandering
- C - Kleine kans op overstromingen
- D - Middelgrote kans op overstromingen

Signaalgebieden

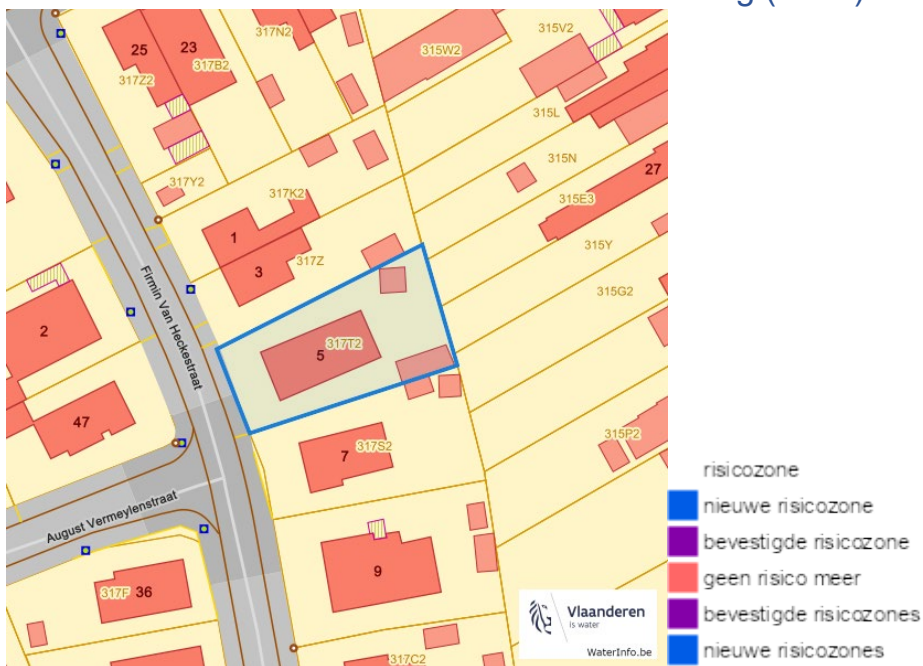


- Categorie
- Bouwvrije opgave
 - Verscherpte watertoets

Recent overstromde gebieden (2017)



Risicozones overstroming (2017)



Firmin Van Heckestraat 5, 9940 Ertvelde

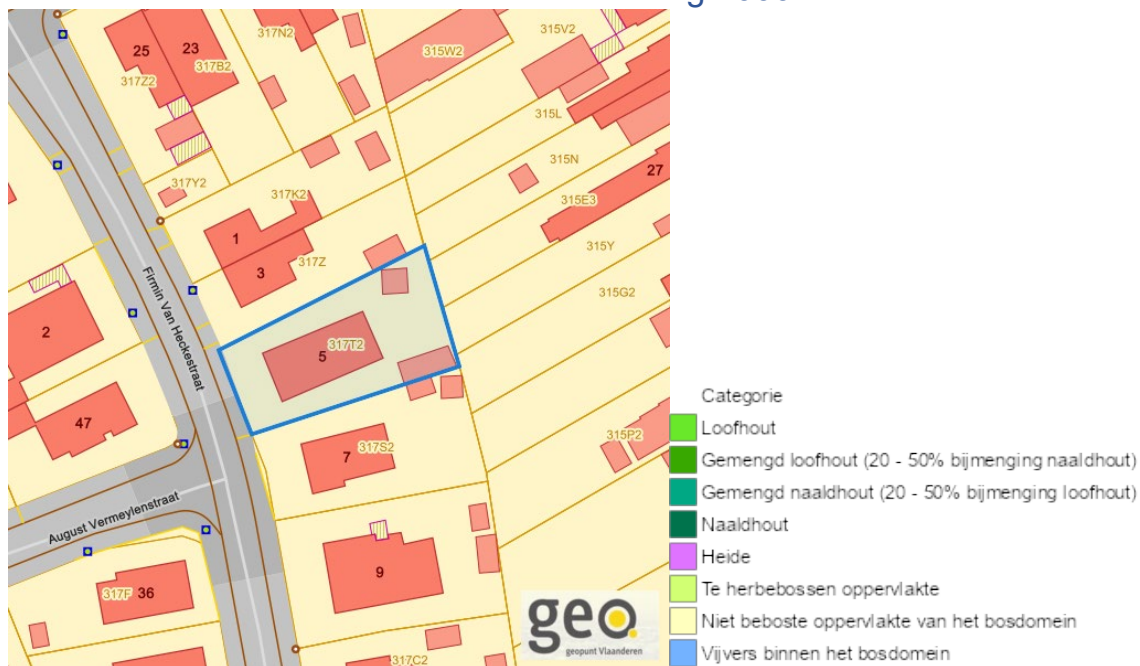
Van nature overstroombare gebieden



Dossier: 00-00-7407/002

Natuur

Bosreferentielaag 2000



Groenkaart Vlaanderen (2021)



Firmin Van Heckestraat 5, 9940 Ertvelde

Boskartering 1990



Digitale boswijzer 2021



Dossier: 00-00-7407/002

Firmin Van Heckestraat 5, 9940 Ertvelde

Digitale boswijzer 2018



Digitale boswijzer 2015



Dossier: 00-00-7407/002

Firmin Van Heckestraat 5, 9940 Ertvelde

Digitale boswijzer 2012



Digitale boswijzer 2009



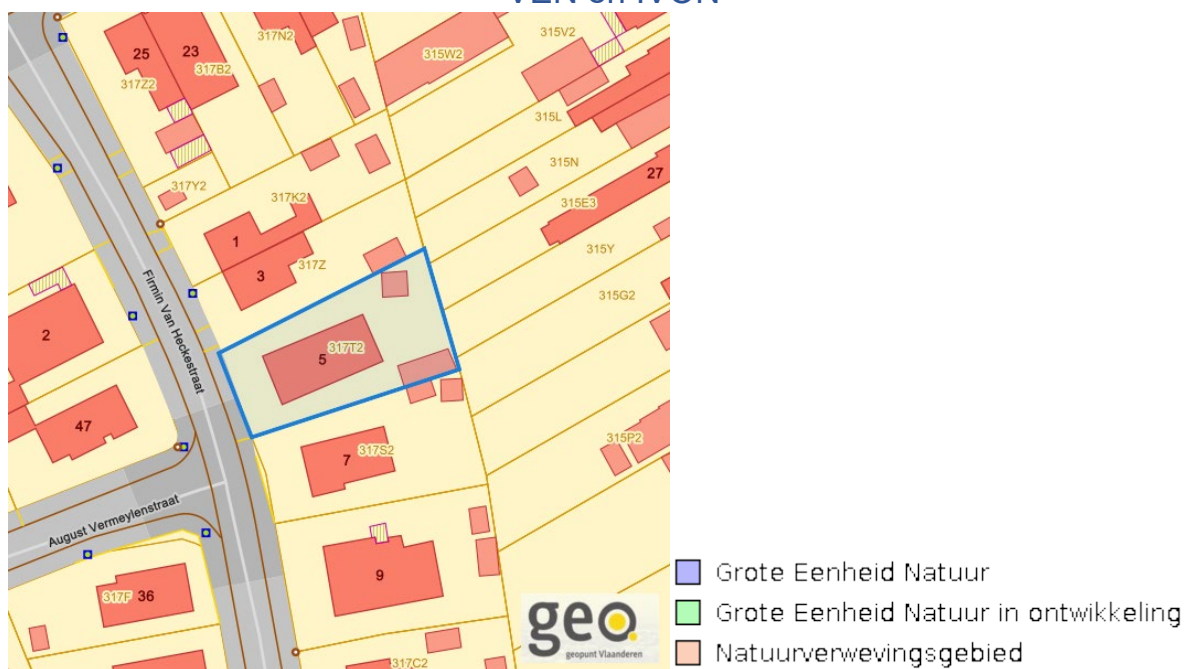
Dossier: 00-00-7407/002

Firman Van Heckestraat 5, 9940 Ertvelde

PFAS



VEN en IVON



www.geopunt.be

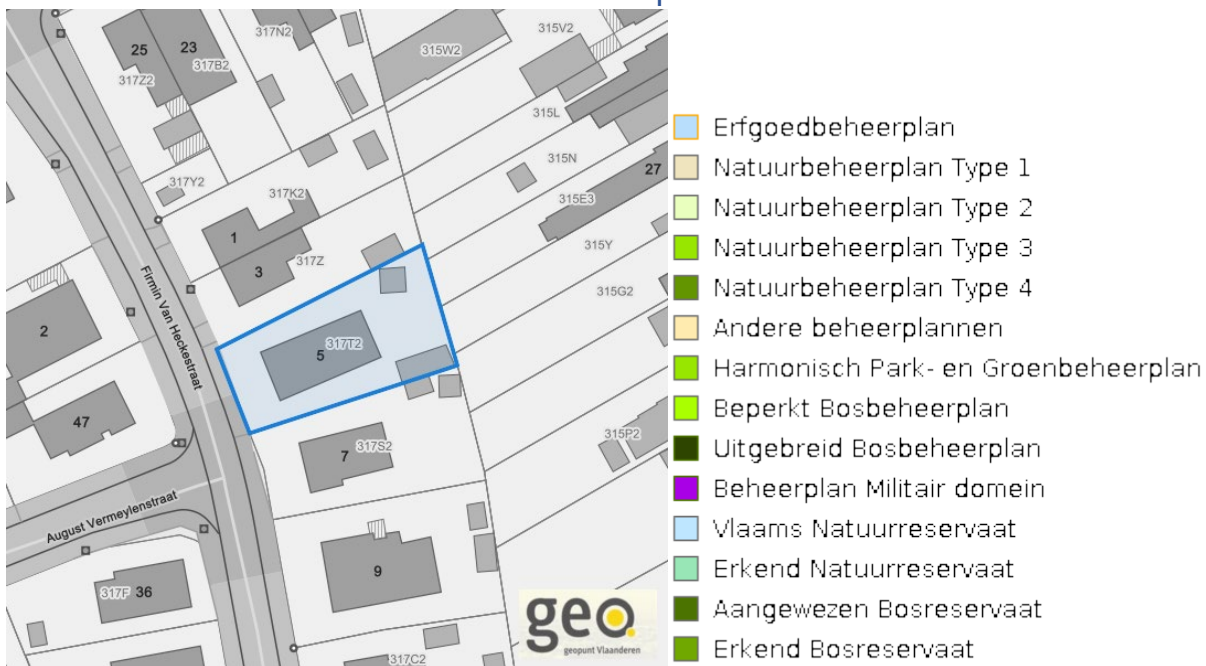
Dossier: 00-00-7407/002

Jachterreinen



www.geopunt.be

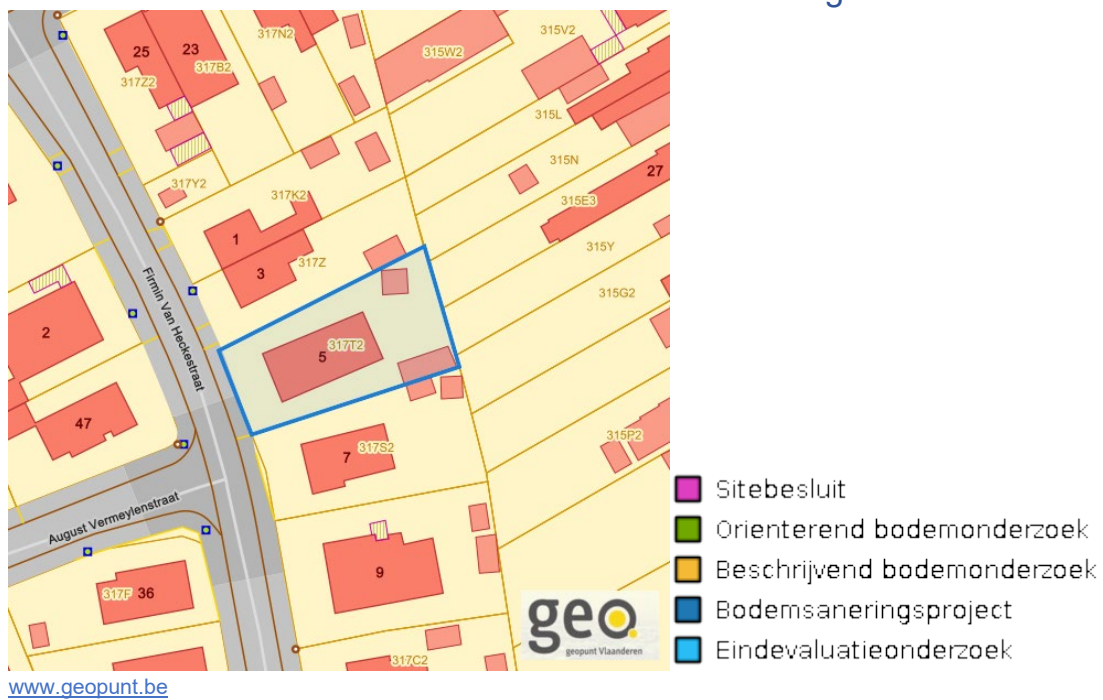
Natuurbeheerplannen



www.geopunt.be

Firmin Van Heckestraat 5, 9940 Ertvelde

Bodemonderzoeken en saneringen



Dossier: 00-00-7407/002

Recht van voorkoop

Vlaams voorkooprecht

www.geopunt.be

Recht van voorkoop afbakening

www.geopunt.be

Dossier: 00-00-7407/002

Detailkaarten recht van voorkoop

Detailkaarten recht van voorkoop pagina 1

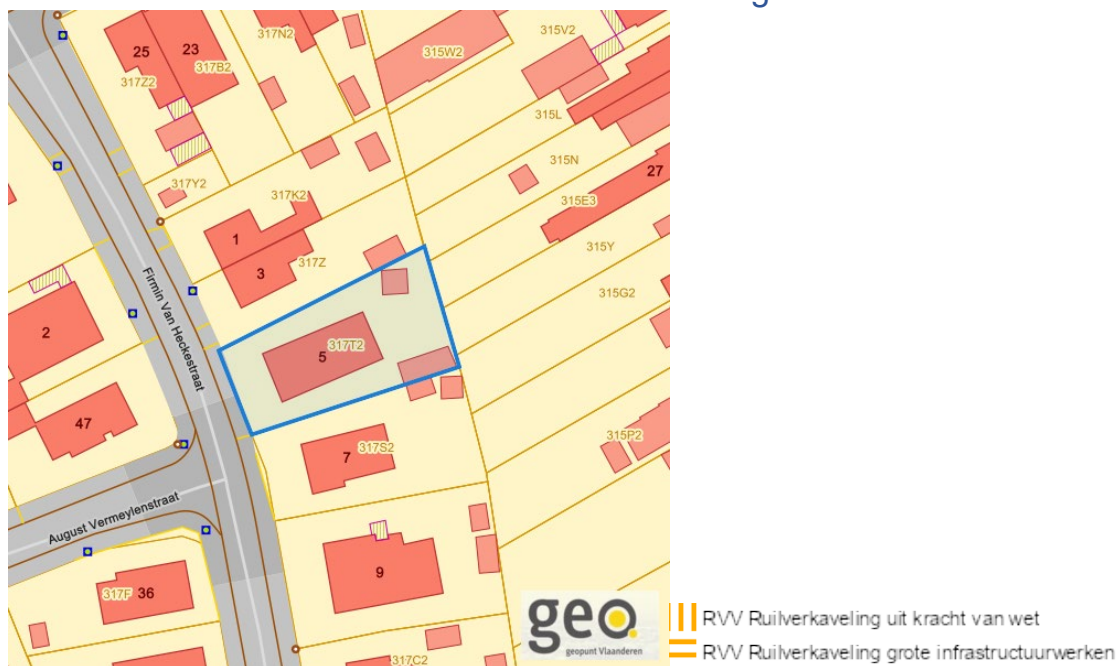
Rvv: Ruimtelijke ordening**Rvv: Vlaamse wooncode**

Dossier: 00-00-7407/002

Firmin Van Heckestraat 5, 9940 Ertvelde

Detailkaarten recht van voorkoop pagina 2

Rvv: Ruilverkaveling



www.geopunt.be

Rvv: Havengebieden



www.geopunt.be

Dossier: 00-00-7407/002

Firmin Van Heckestraat 5, 9940 Ertvelde

Detailkaarten recht van voorkoop pagina 3

Rvv: de Vlaamse waterweg



Rvv: Complexe Projecten



Dossier: 00-00-7407/002

Firmin Van Heckestraat 5, 9940 Ertvelde

Detailkaarten recht van voorkoop pagina 4

Rvv: Oeverzones en overstromingsgebieden



Rvv: Natuureservaten



Dossier: 00-00-7407/002

Firmin Van Heckestraat 5, 9940 Ertvelde

Detailkaarten recht van voorkoop pagina 5

Rvv: Landinrichtingsplan en inrichtingsnota



Rvv: Natuurinrichtingsprojecten



Dossier: 00-00-7407/002

Firmin Van Heckestraat 5, 9940 Ertvelde

Detailkaarten recht van voorkoop pagina 6

Rvv: Vlaams Ecologisch Netwerk



Rvv: Speciale beschermingszones natuur



Dossier: 00-00-7407/002

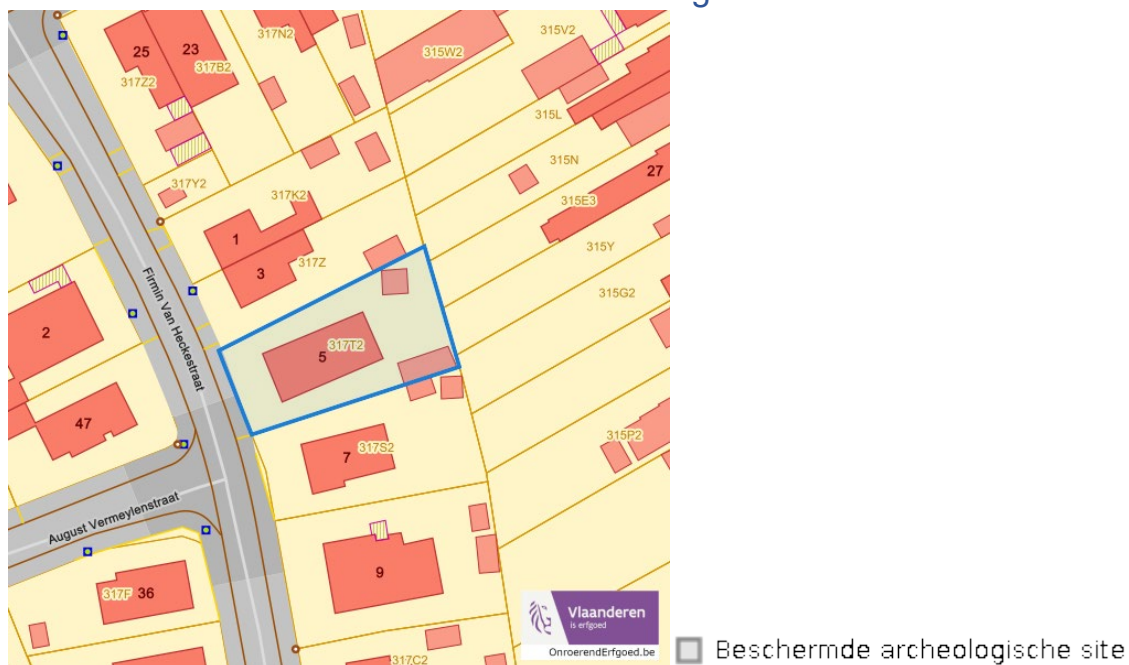
Beschermd onroerend erfgoed



Dossier: 00-00-7407/002

Detailkaarten beschermd onroerend erfgoed

Detailkaarten beschermd onroerend erfgoed pagina 1

Beschermde archeologische sites**Beschermde cultuurhistorische landschappen**

Dossier: 00-00-7407/002

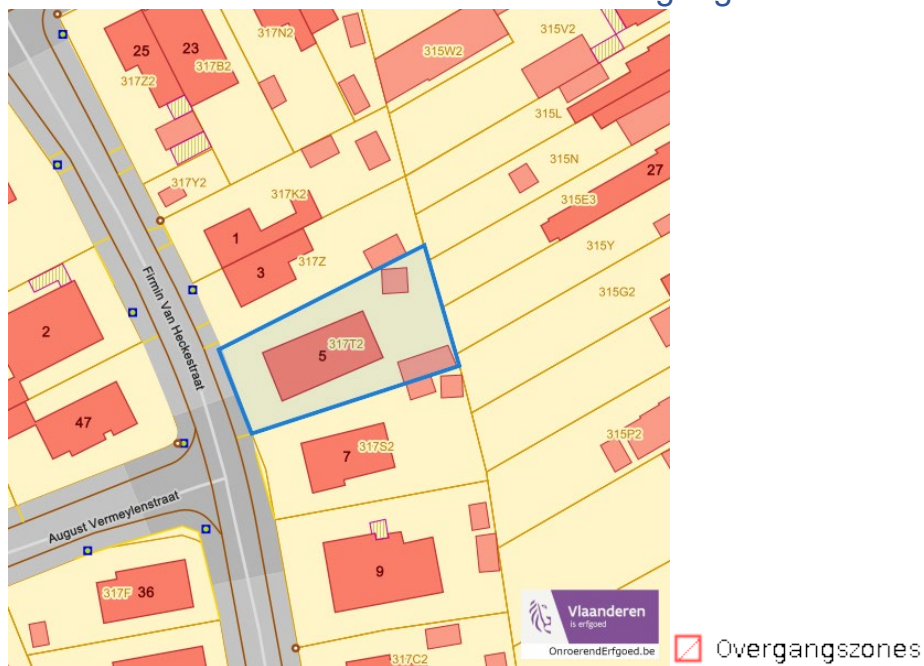
Firmin Van Heckestraat 5, 9940 Ertvelde

Detailkaarten beschermd onroerend erfgoed pagina 2

Beschermde monumenten



Beschermde overgangszones



Dossier: 00-00-7407/002

Firmin Van Heckestraat 5, 9940 Ertvelde

Detailkaarten beschermd onroerend erfgoed pagina 3

Beschermd stads en dorpsgezichten



■ Beschermd stads- en dorpsgezicht

Dossier: 00-00-7407/002

Vastgestelde inventarissen



Dossier: 00-00-7407/002

Detailkaarten vastgestelde inventarissen

Detailkaarten vastgestelde inventaris pagina 1

Vastgestelde inventaris: Archeologische zones


 Vastgestelde afgebakende archeologische zone

Vastgestelde inventaris: Bouwkundig erfgoed


 Item uit de vastgestelde inventaris bouwkundig erfgoed


Dossier: 00-00-7407/002

Firmin Van Heckestraat 5, 9940 Ertvelde

Detailkaarten vastgestelde inventaris pagina 2


Vastgestelde inventaris: Houtige beplanting met erfgoedwaarde



 Vastgestelde inventaris houtig erfgoed

Vastgestelde inventaris: Historische tuinen en parken



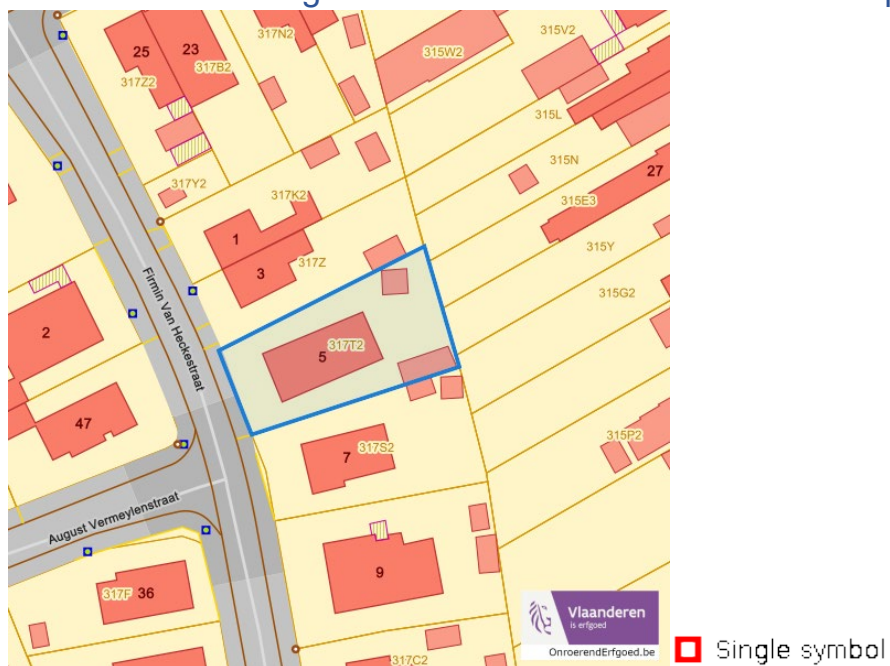
 Vastgestelde inventaris park en tuin

Dossier: 00-00-7407/002

Firmin Van Heckestraat 5, 9940 Ertvelde

Detailkaarten vastgestelde inventaris pagina 3

Vastgestelde inventaris: Relicten landschapsatlas



Dossier: 00-00-7407/002

Wetenschappelijke inventarissen



Dossier: 00-00-7407/002

Detailkaarten wetenschappelijke inventarissen

Detailkaarten wetenschappelijke inventarissen pagina 1

Bouwkundige elementen



Archeologische gehelen



Dossier: 00-00-7407/002

Firmin Van Heckestraat 5, 9940 Ertvelde

Detailkaarten wetenschappelijke inventarissen pagina 2

Landschappelijke elementen



Landschappelijke gehelen



Dossier: 00-00-7407/002

Unesco werelderfgoed



Detailkaarten Unesco werelderfgoed

Unesco: Bufferzones



Unesco: Kernzones



Dossier: 00-00-7407/002

Historische kaarten

Atlas der Buurtwegen (ca 1840)



www.geopunt.be

Dossier: 00-00-7407/002

Document: DC à la carte - VLANED - DC
Kaarten: 11/09/2024 - 7kpxrqo86y6rkos2x49m8jgoyaxfcx1fj4w4zaq

 Wonen

Woningkwaliteit



- Woningen met een conformiteitsattest
- Panden met een herstelvordering
- Vlaamse inventaris van ongeschikte en onbewoonbare woningen

www.geopunt.be

Conformiteitsattest gemeente beperkte duurtijd



Conformiteitsattest beperkte duurtijd

- Nee
- Ja

www.geopunt.be

Dossier: 00-00-7407/002

Firmin Van Heckestraat 5, 9940 Ertvelde

Conformiteitsattest gemeente verplicht



Dossier: 00-00-7407/002

Document: DC à la carte - VLANED - DC
Kaarten: 11/09/2024 - 7kpxrqco86y6rkos2x49m8jgoyaxfcx1fj4w4zaq