

# Opmetingsplan Corneel Smitslei 28 te Borsbeek

Gemeente Borsbeek

1e Afd. Sectie A nr. 16/M/2 en DEEL nr. 16/E/3

Oppervlakte A-B-C-D-E = 208,65 m<sup>2</sup>

coördinaten lokaal assenstelsel




	X	Y	omschrijving
A	32,70	5,43	snijpunt verlengde midden muur en rooilijn
B	32,70	40,58	snijpunt verlengde midden muur en nieuwe grens
C	38,70	40,57	snijpunt verlengde midden muur en nieuwe grens
D	38,70	6,17	snijpunt verlengde midden muur en rooilijn

Sectie A  
DEEL nr. 16/E/3

Opmerkingen:

- grens A-B volgens landmetersplan M. Van Perre dd. 28/8/1969

legende:

-  haag
-  betonplaten
-  draad



Schaal : 1/200

Toevoeging na precad:

Plan geregistreerd in de databank van de afbakeningsplannen onder ref.nr. 11007/10306 gereserveerd perceel Sectie A nr. 16/M/3

Opgemaakt door de ondergetekende  
Landmeter-Expert, Lannr. 040877.  
Antwerpen, 1 maart 2024  
Jeroen De Feyter

