

DC à la carte



Daaleindestraat 78, 3720 Kortesseem
73040C0207/00R000

Locatie

Omgeving

Kadaster

Gewestplan

Water

Natuur

Recht van voorkoop

Beschermd onroerend erfgoed

Vastgestelde inventarissen

Wetenschappelijke inventarissen

Unesco werelderfgoed

Historische kaarten

Wonen

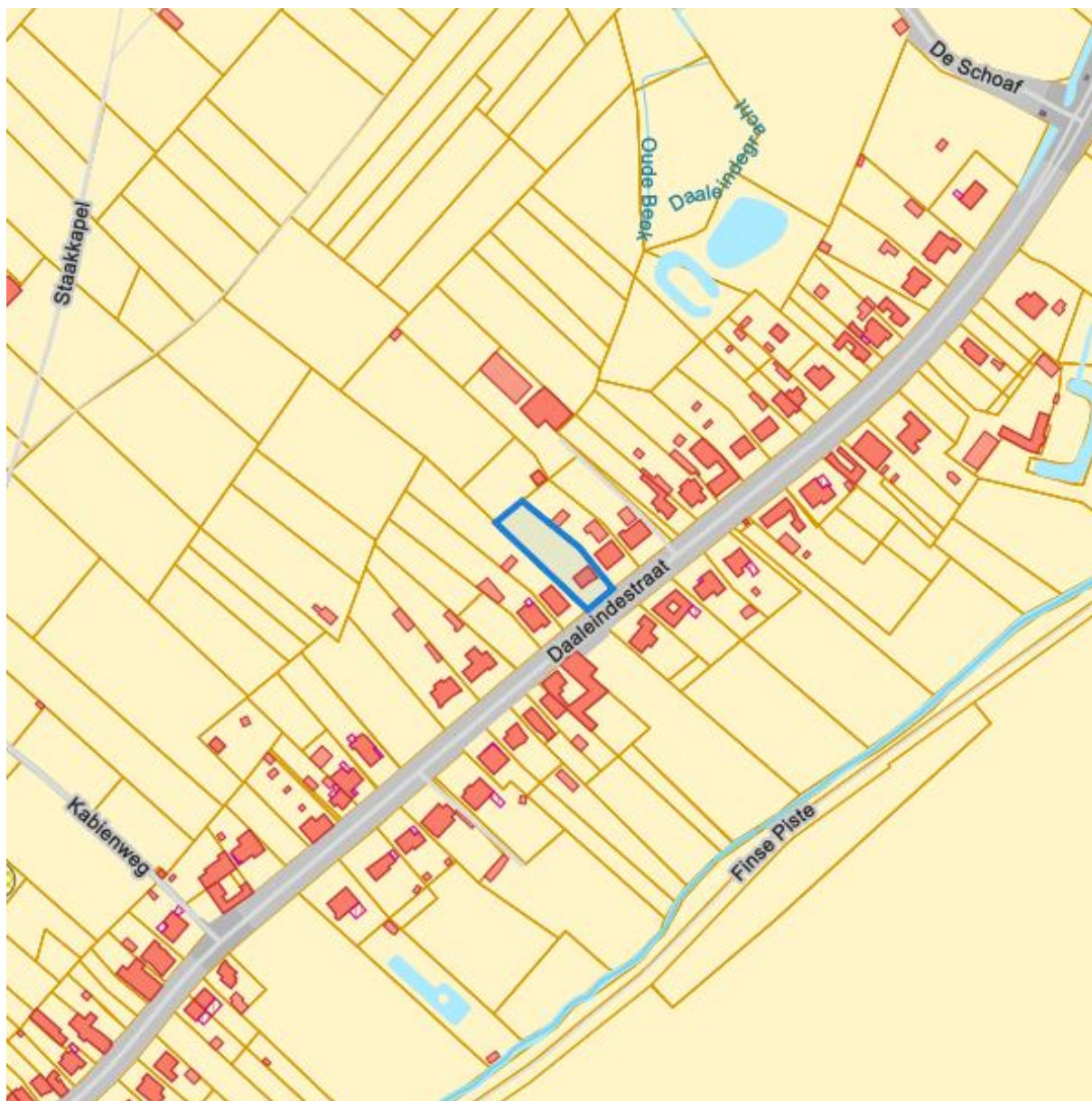
Dossier: 23-SD-4387/003

Locatie



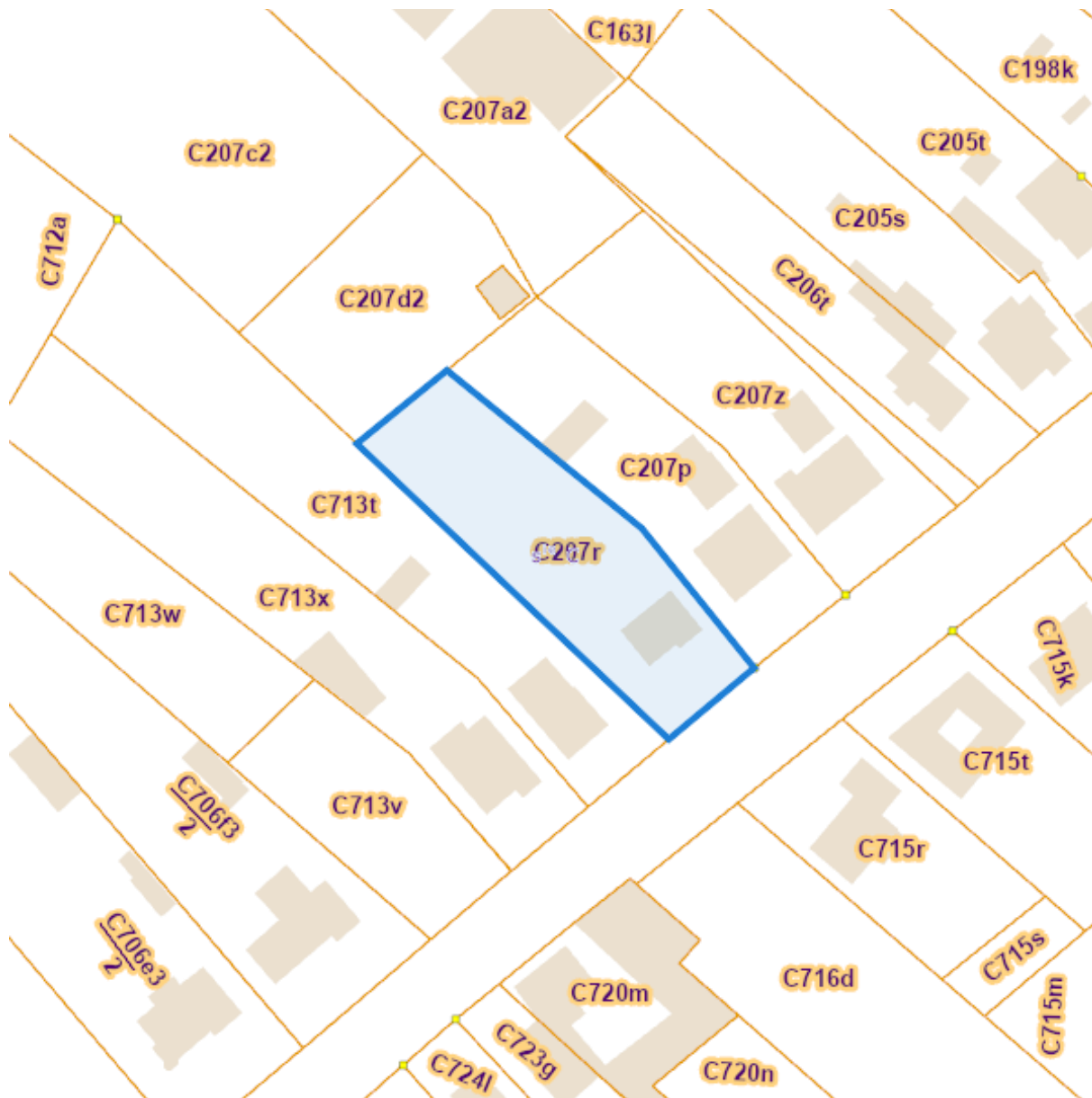
Dossier: 23-SD-4387/003

Omgeving



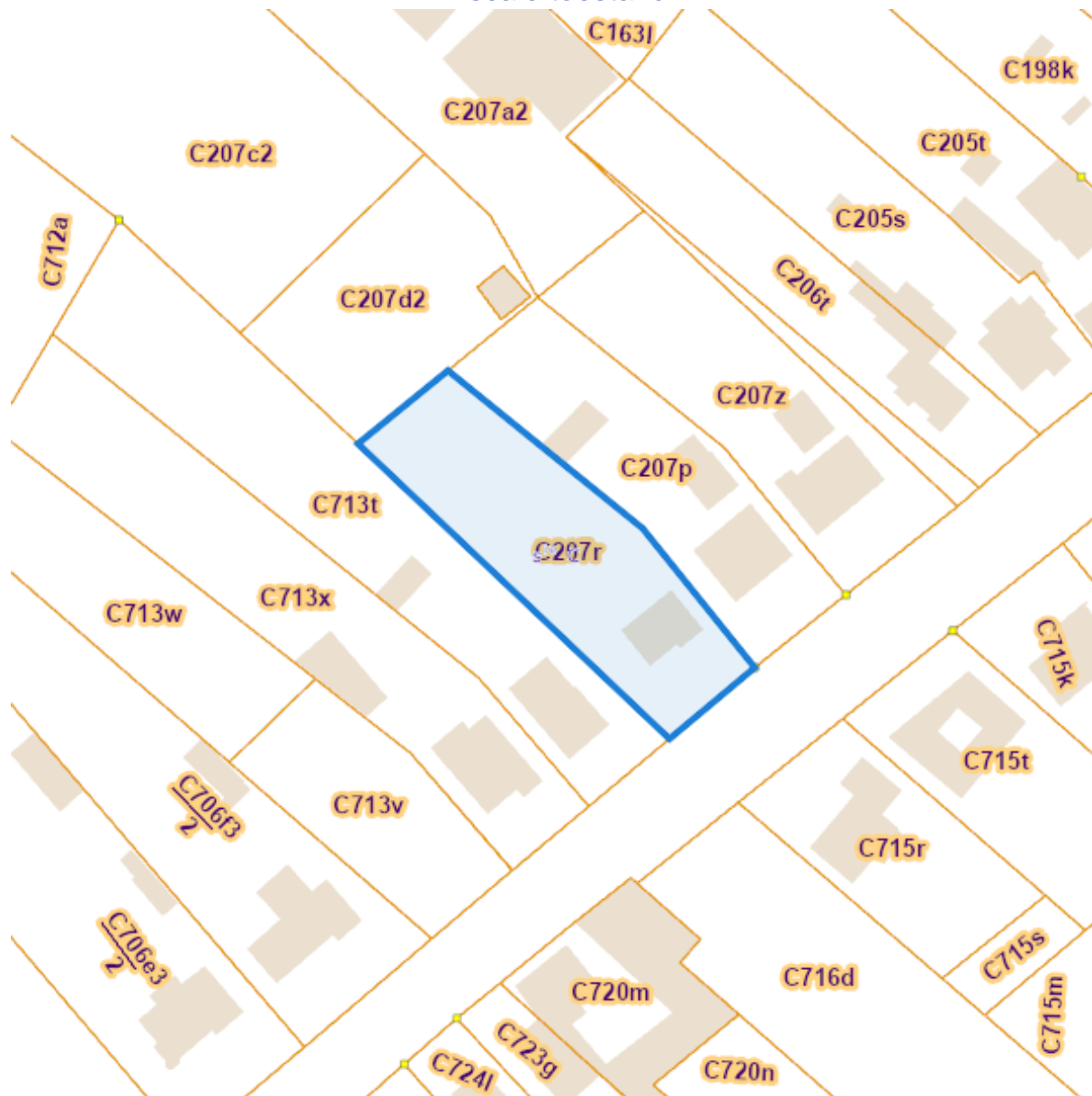
Kadaster

Meest recente toestand



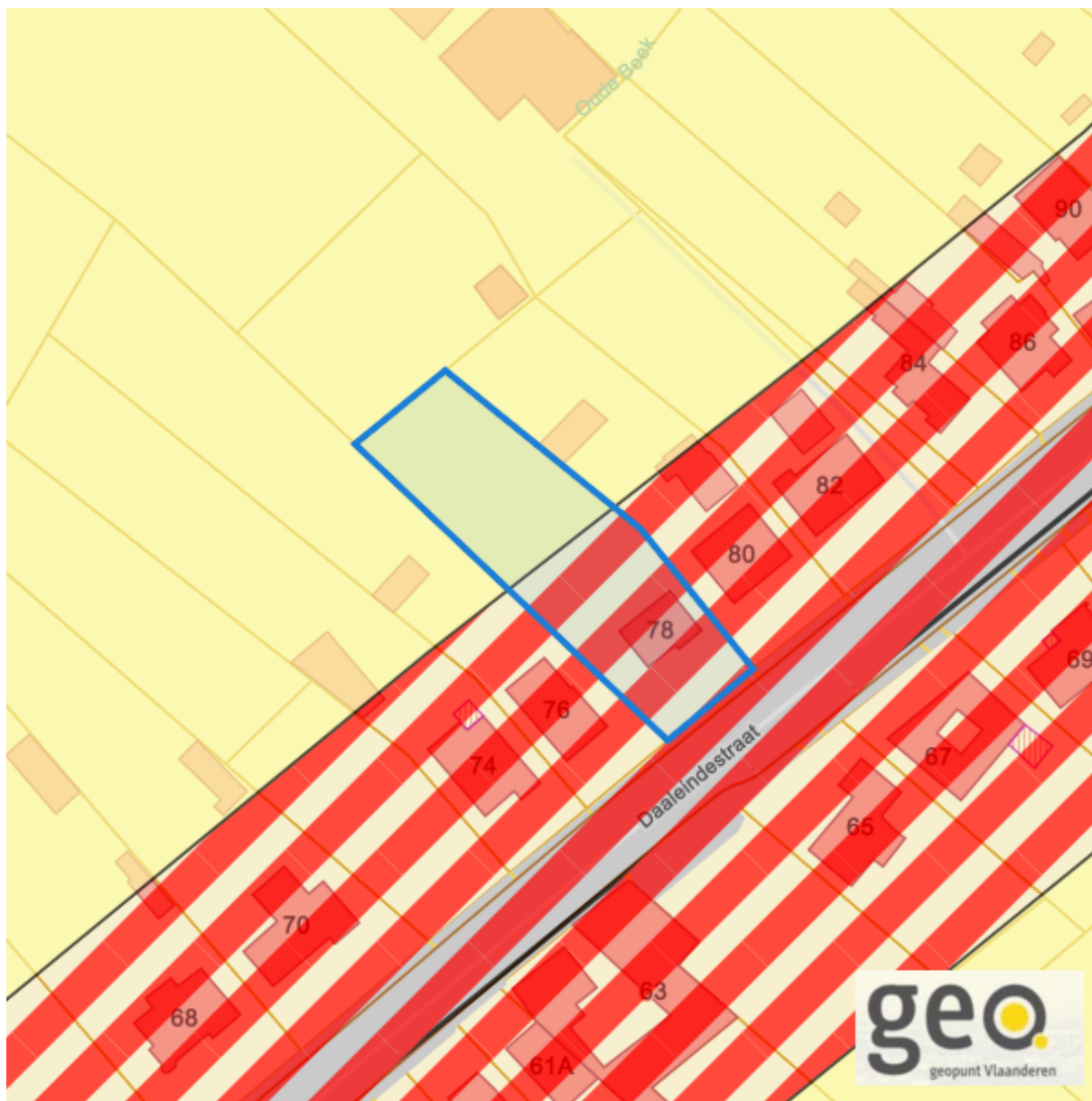
eservices.minfin.fgov.be

Fiscale toestand



eservices.minfin.fgov.be

Gewestplan



www.geopunt.be
[Gewestplan legende](#)

Dossier: 23-SD-4387/003

Document: DC à la carte - VLANED - DC
Kaarten: 30/04/2024 - 8cr5eh1wm8jwvr5ckm99pl547lkatfhpvqzg6a65

Water

Overstromingsgevoelige gebieden pluviaal (door hevige neerslag)



Overstromingsgevoelige gebieden fluviaal (uit waterlopen)



Daaleindestraat 78, 3720 Kortesse

Overstromingsgevoelige gebieden vanuit de zee



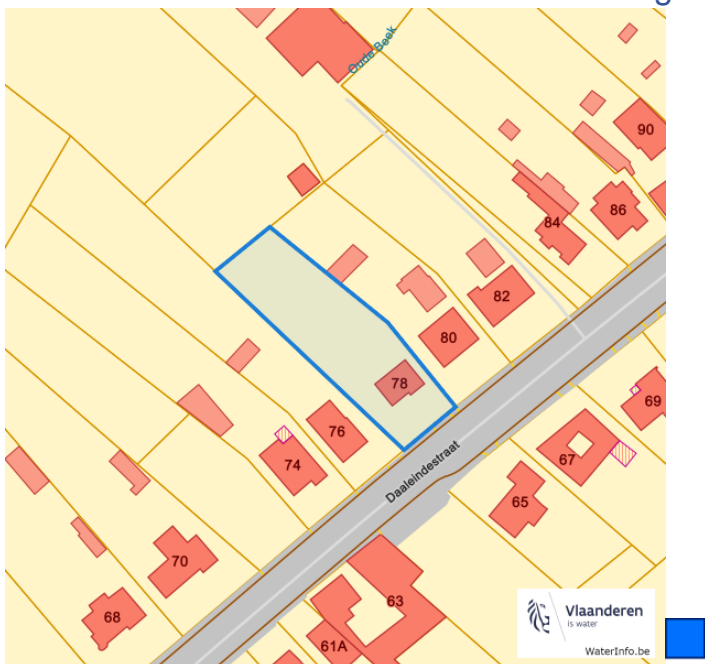
Signaalgebieden



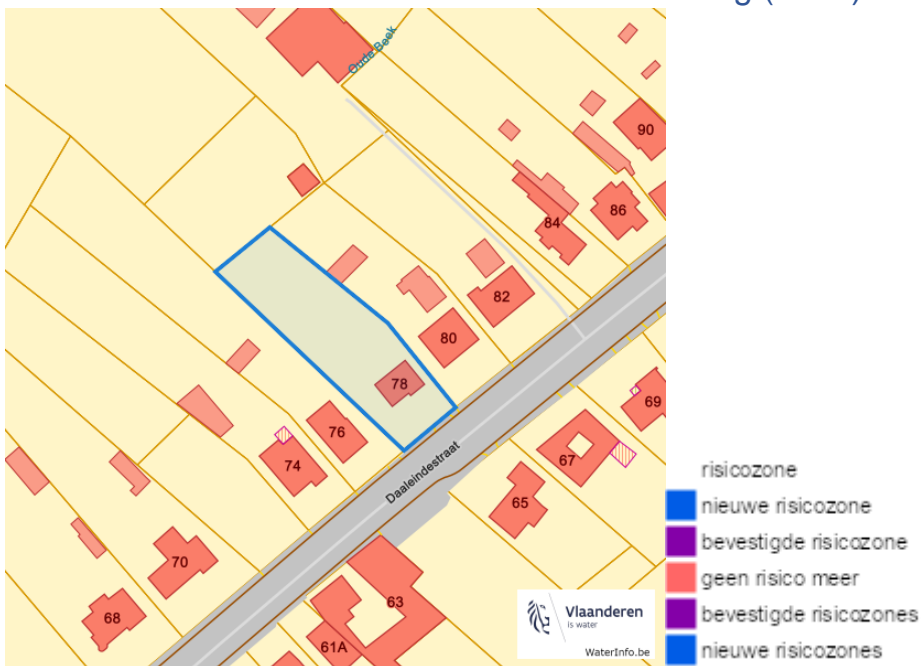
Dossier: 23-SD-4387/003

Daaleindestraat 78, 3720 Kortesse

Recent overstromde gebieden (2017)



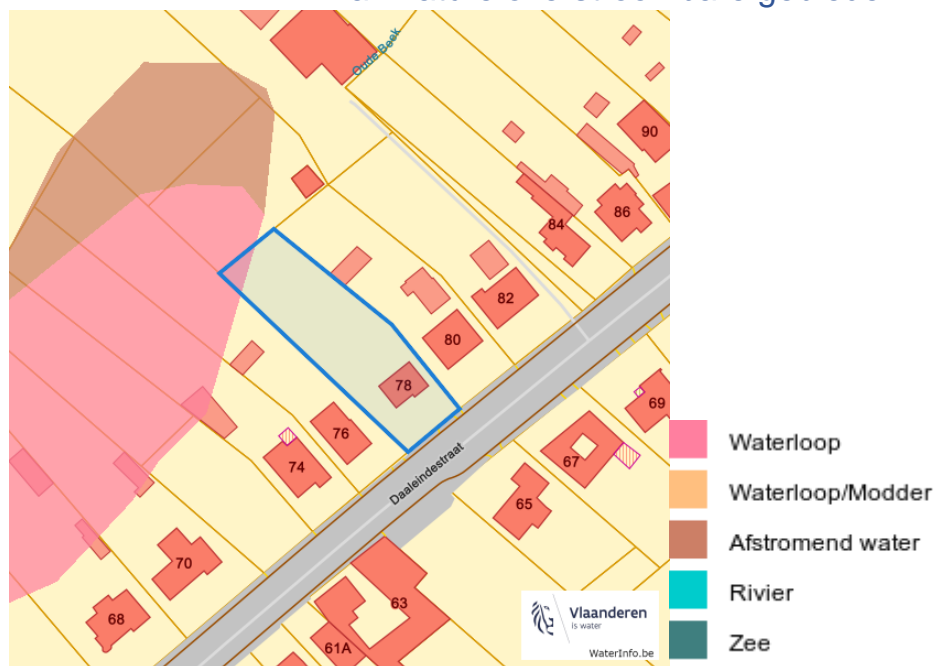
Risicozones overstrooming (2017)



Dossier: 23-SD-4387/003

Daaleinestraat 78, 3720 Kortesse

Van nature overstroombare gebieden



Dossier: 23-SD-4387/003

 Natuur

Bosreferentielaag 2000



Groenkaart Vlaanderen (2021)



Daaleindestraat 78, 3720 Kortesse

Boskartering 1990

www.geopunt.be

Digitale boswijzer 2021

www.geopunt.be

Dossier: 23-SD-4387/003

Daaleindestraat 78, 3720 Kortesse

Digitale boswijzer 2018



www.geopunt.be

Digitale boswijzer 2015

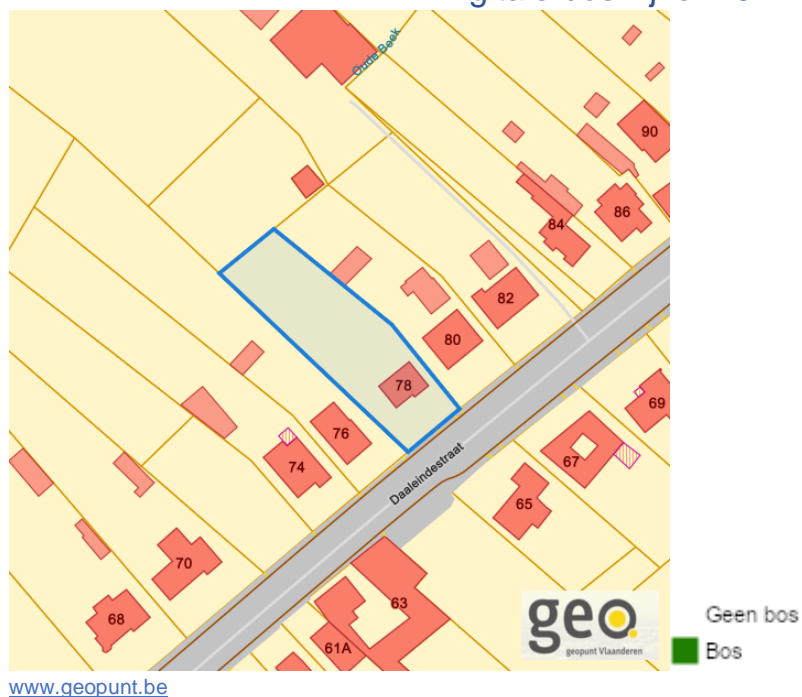


www.geopunt.be

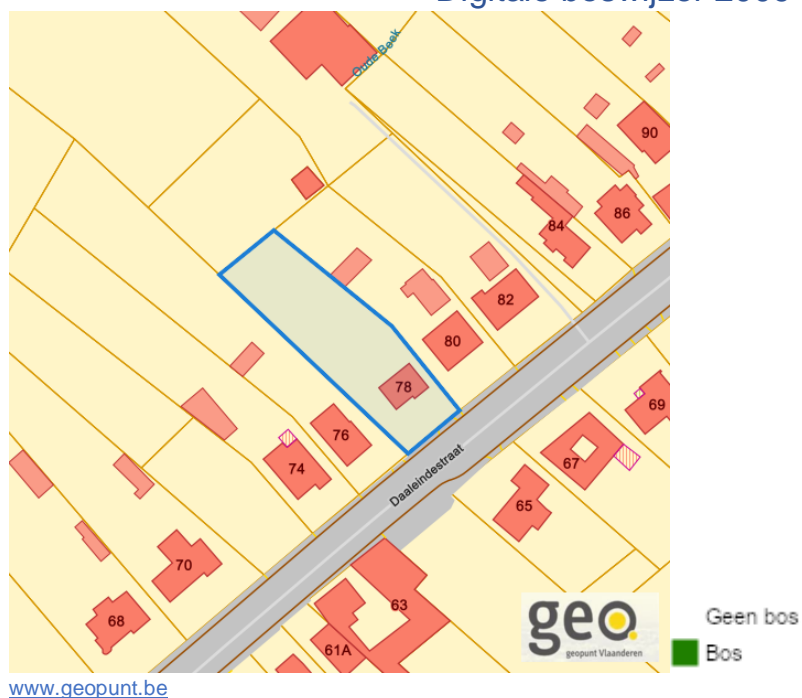
Dossier: 23-SD-4387/003

Daaleindestraat 78, 3720 Kortesseem

Digitale boswijzer 2012



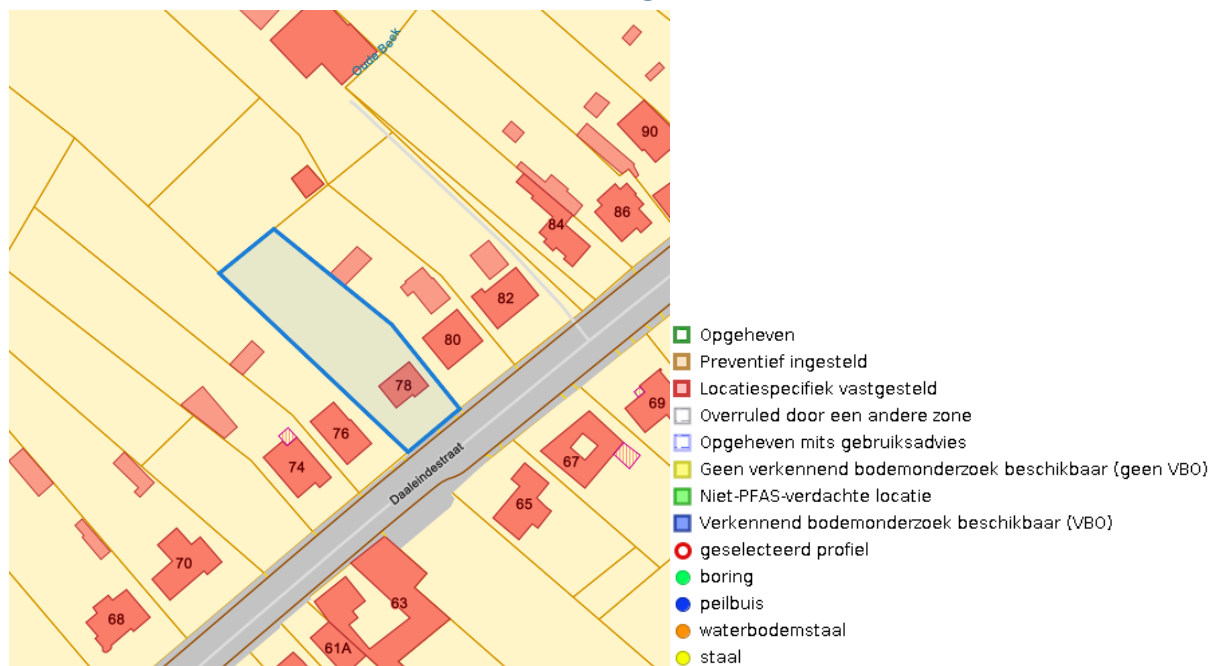
Digitale boswijzer 2009



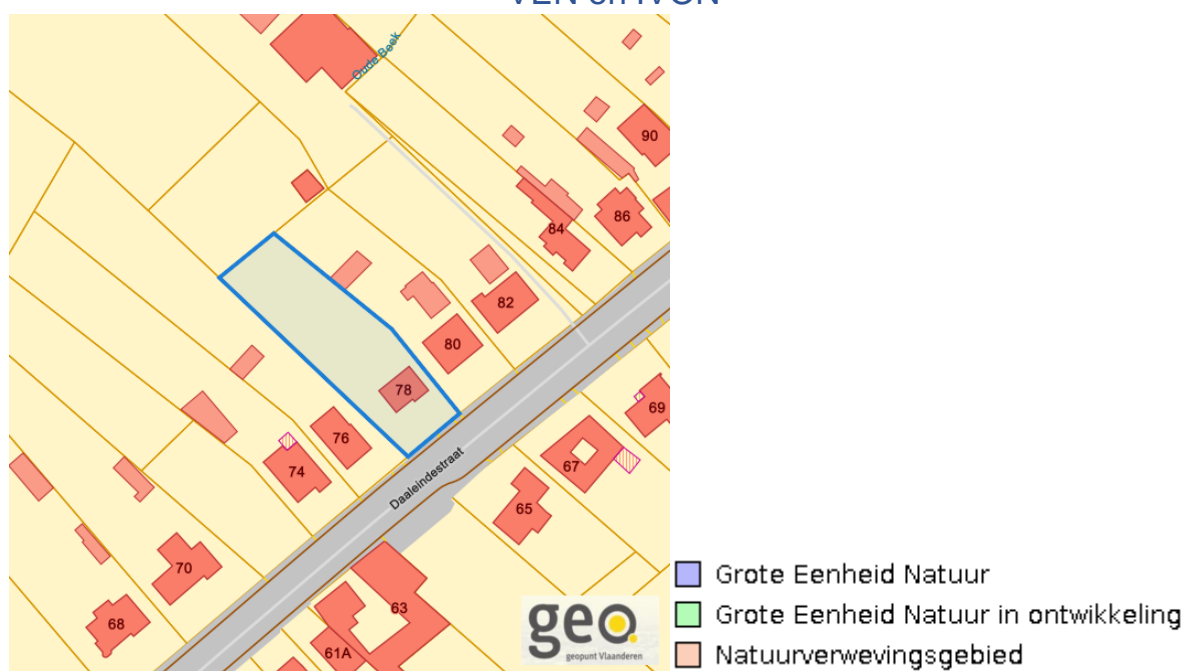
Dossier: 23-SD-4387/003

Daaleindestraat 78, 3720 Kortesse

PFAS



VEN en IVON



www.geopunt.be

Dossier: 23-SD-4387/003

Daaleindestraat 78, 3720 Kortesse

Jachtterreinen



www.geopunt.be

Natuurbeheerplannen

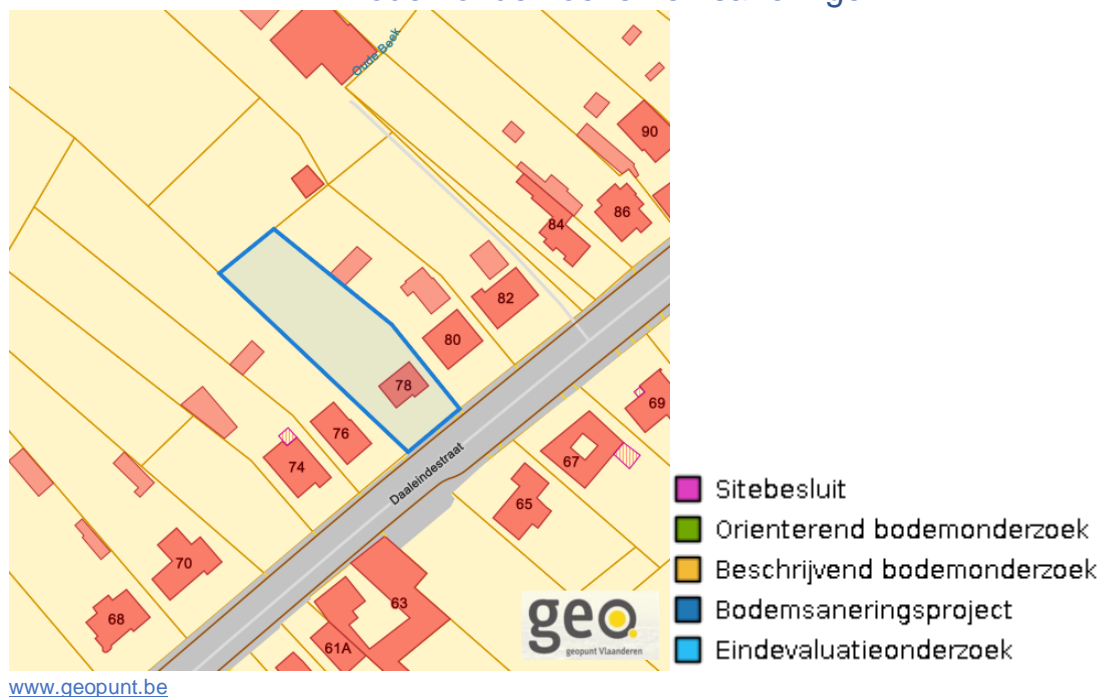


www.geopunt.be

Dossier: 23-SD-4387/003

Daaleinestraat 78, 3720 Kortesseem

Bodemonderzoeken en saneringen



Dossier: 23-SD-4387/003

Recht van voorkoop

Vlaams voorkooprecht



www.geopunt.be

Recht van voorkoop afbakening



www.geopunt.be

Dossier: 23-SD-4387/003

Detailkaarten recht van voorkoop

Detailkaarten recht van voorkoop pagina 1

Rvv: Ruimtelijke ordening



Rvv: Vlaamse wooncode



Dossier: 23-SD-4387/003

Daaleinestraat 78, 3720 Kortesseem

Detailkaarten recht van voorkoop pagina 2

Rvv: Ruilverkaveling



Rvv: Havengebieden



Dossier: 23-SD-4387/003

Daaleinestraat 78, 3720 Kortesseem

Detailkaarten recht van voorkoop pagina 3

Rvv: de Vlaamse waterweg



www.geopunt.be

Rvv: Complexe Projecten



www.geopunt.be

Dossier: 23-SD-4387/003

Daaleinestraat 78, 3720 Kortesseem

Detailkaarten recht van voorkoop pagina 4

Rvv: Oeverzones en overstromingsgebieden



www.geopunt.be

Rvv: Natuureservaten



www.geopunt.be

Dossier: 23-SD-4387/003

Daaleindestraat 78, 3720 Kortesseem

Detailkaarten recht van voorkoop pagina 5

Rvv: Landinrichtingsplan en inrichtingsnota



www.geopunt.be

Rvv: Natuurinrichtingsprojecten



www.geopunt.be

Dossier: 23-SD-4387/003

Daaleinestraat 78, 3720 Kortesseem

Detailkaarten recht van voorkoop pagina 6

Rvv: Vlaams Ecologisch Network



RVV Vlaams Ecologisch Network

www.geopunt.be

Rvv: Speciale beschermingszones natuur



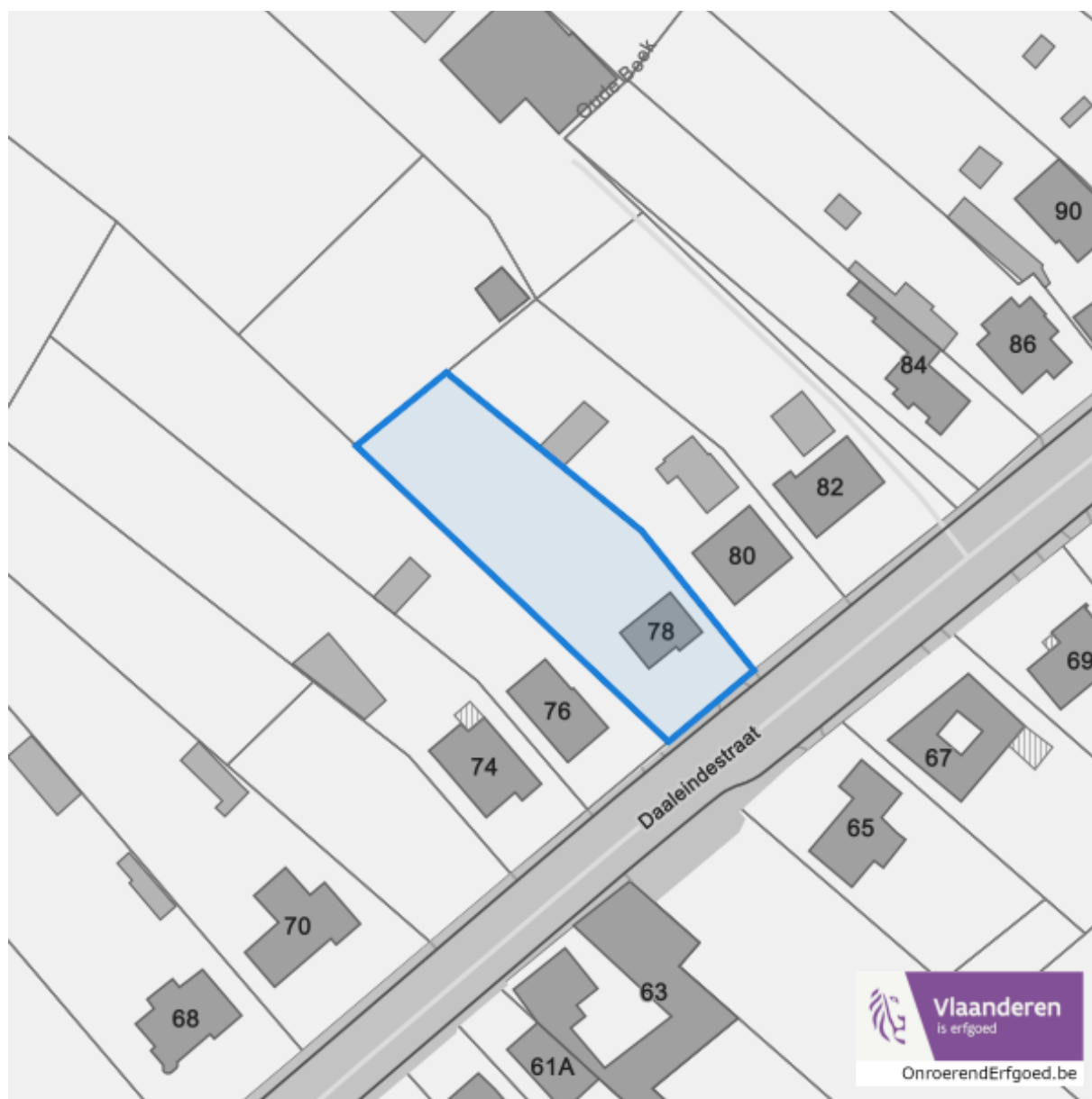
RVV Speciale beschermingszone natuur

www.geopunt.be

Dossier: 23-SD-4387/003

Daaleindestraat 78, 3720 Kortesse

Beschermd onroerend erfgoed

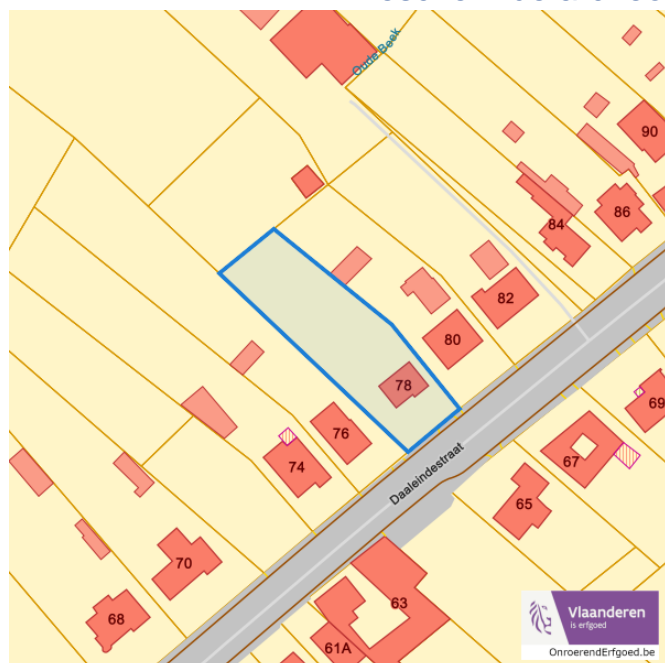


Dossier: 23-SD-4387/003

Detailkaarten beschermd onroerend erfgoed

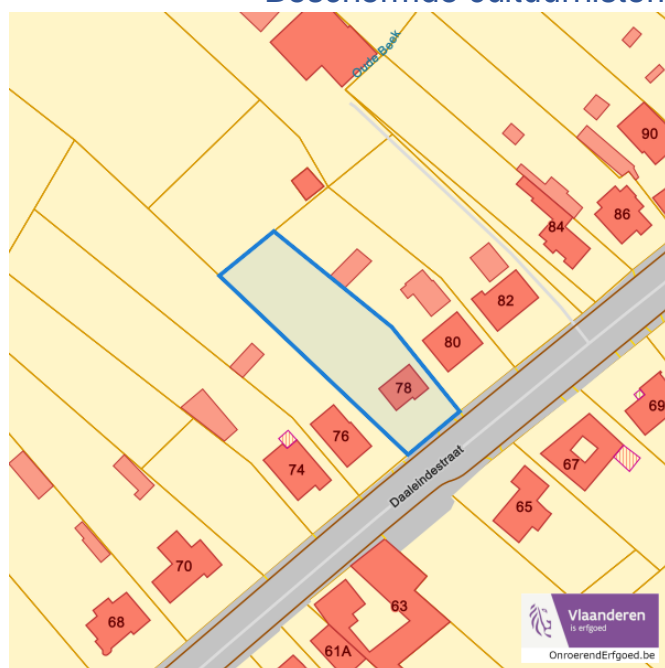
Detailkaarten beschermd onroerend erfgoed pagina 1

Beschermd archeologische sites



Beschermd archeologische site

Beschermd cultuurhistorische landschappen



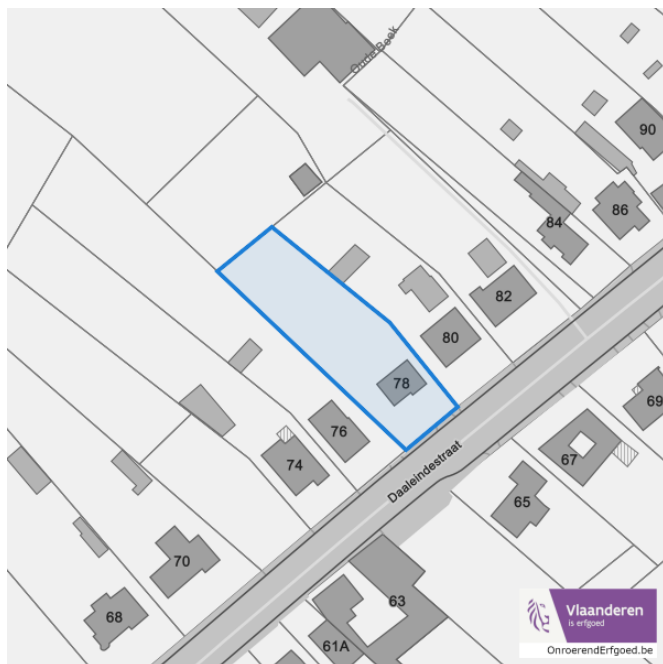
Beschermd landschap

Dossier: 23-SD-4387/003

Daaleinestraat 78, 3720 Kortesse

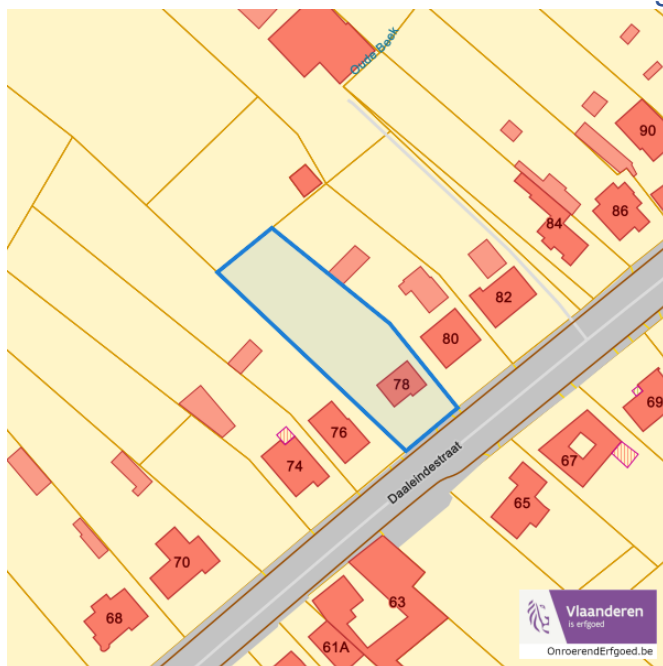
Detailkaarten beschermd onroerend erfgoed pagina 2

Beschermd monumenten



Beschermd monument

Beschermd overgangszones



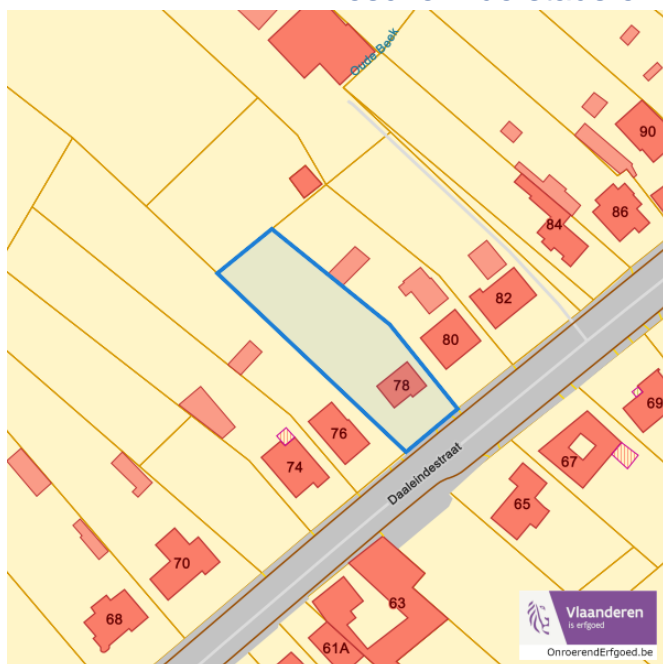
Overgangszones


Dossier: 23-SD-4387/003

Daaleindestraat 78, 3720 Kortesseem

Detailkaarten beschermd onroerend erfgoed pagina 3

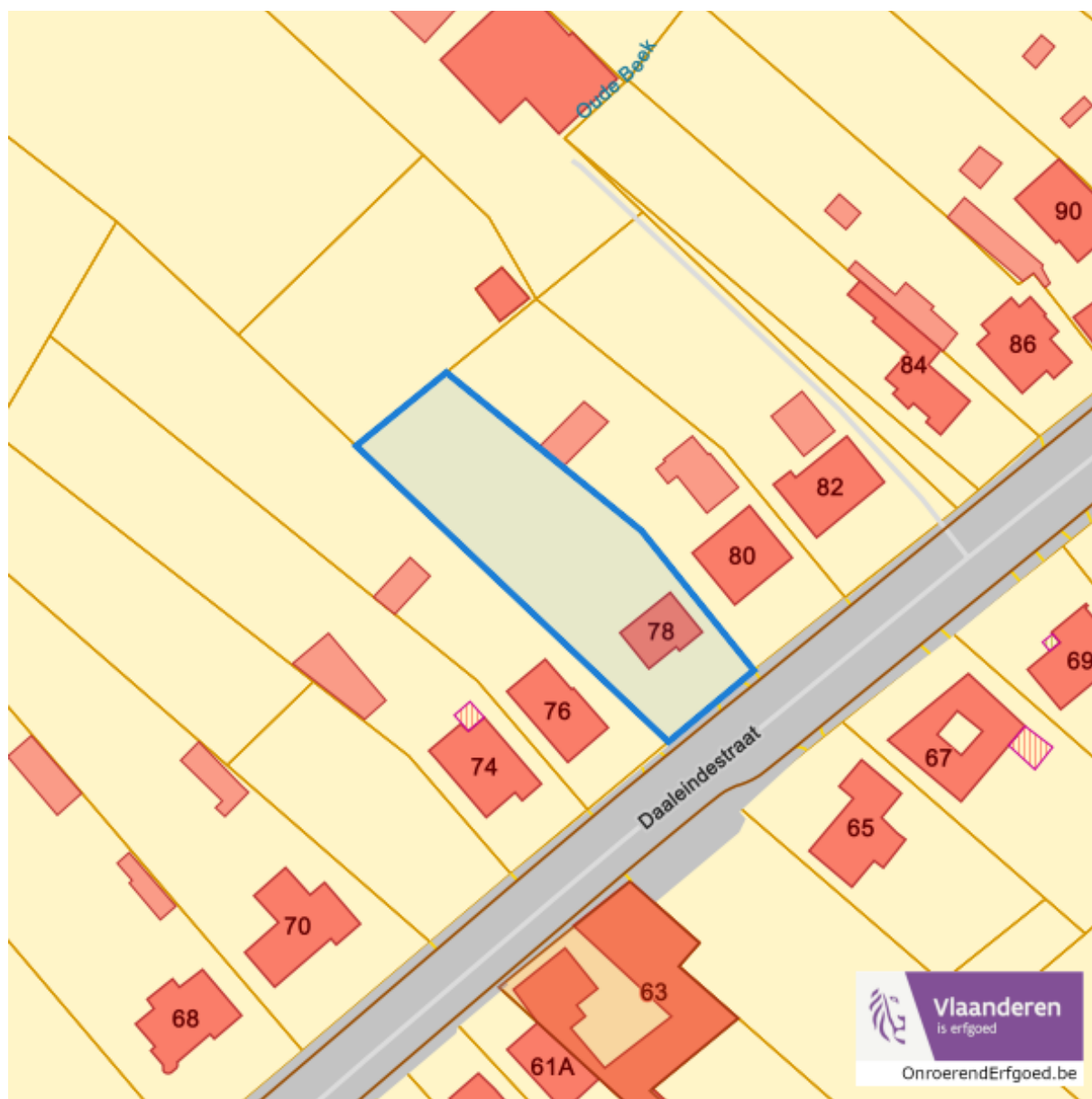
Beschermd stads en dorpsgezichten



 Beschermd stads- en dorpsgezicht

Dossier: 23-SD-4387/003

Vastgestelde inventarissen

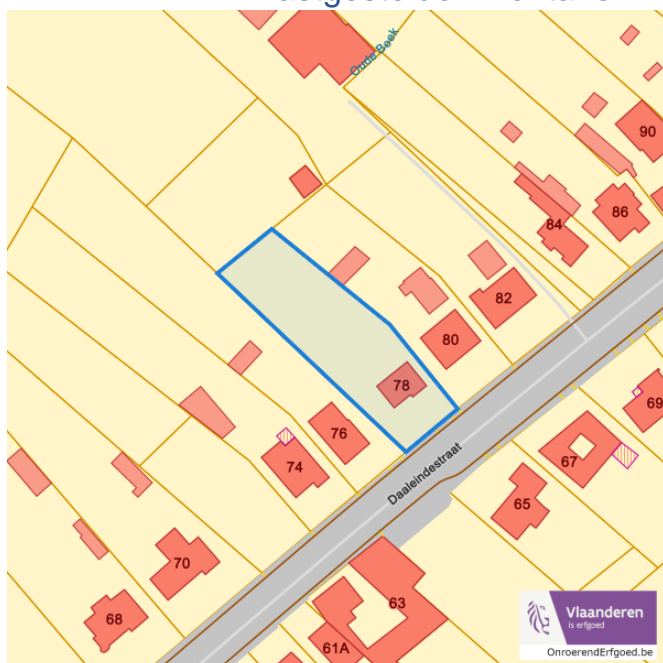


Dossier: 23-SD-4387/003

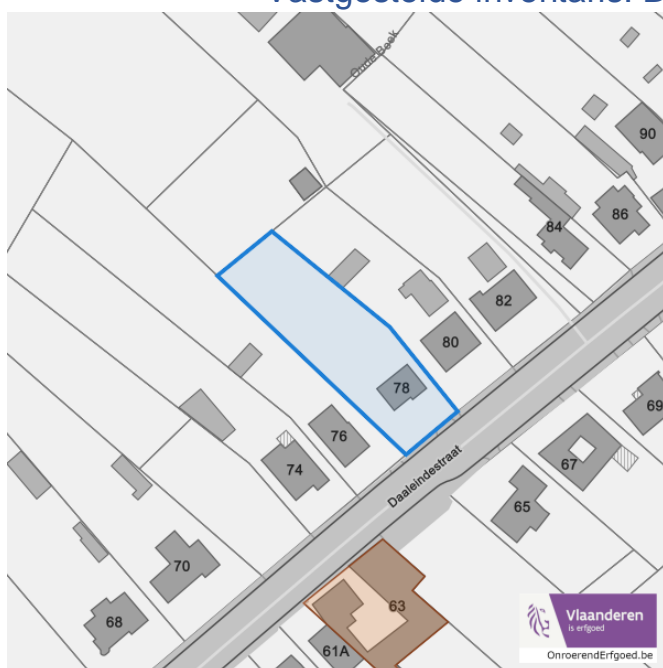
Detailkaarten vastgestelde inventarissen

Detailkaarten vastgestelde inventaris pagina 1

Vastgestelde inventaris: Archeologische zones


 Vastgestelde afgebakende archeologische zone

Vastgestelde inventaris: Bouwkundig erfgoed

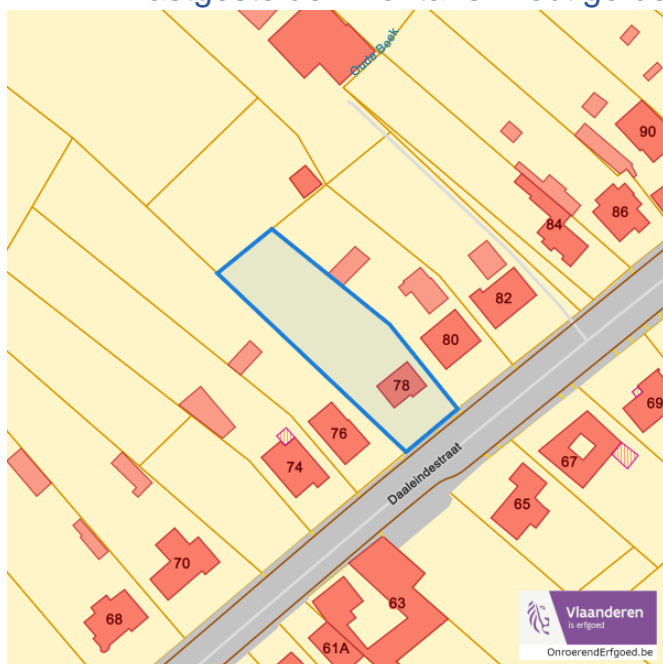

 Item uit de vastgestelde inventaris bouwkundig erfgoed

Dossier: 23-SD-4387/003

Daaleinestraat 78, 3720 Kortesseem

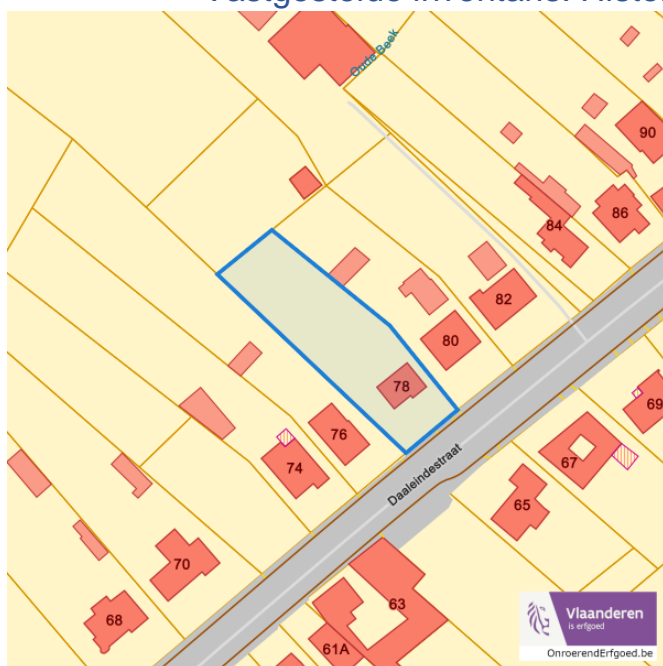
Detailkaarten vastgestelde inventaris pagina 2

Vastgestelde inventaris: Houtige beplanting met erfgoedwaarde



Vastgestelde inventaris houtig erfgoed

Vastgestelde inventaris: Historische tuinen en parken



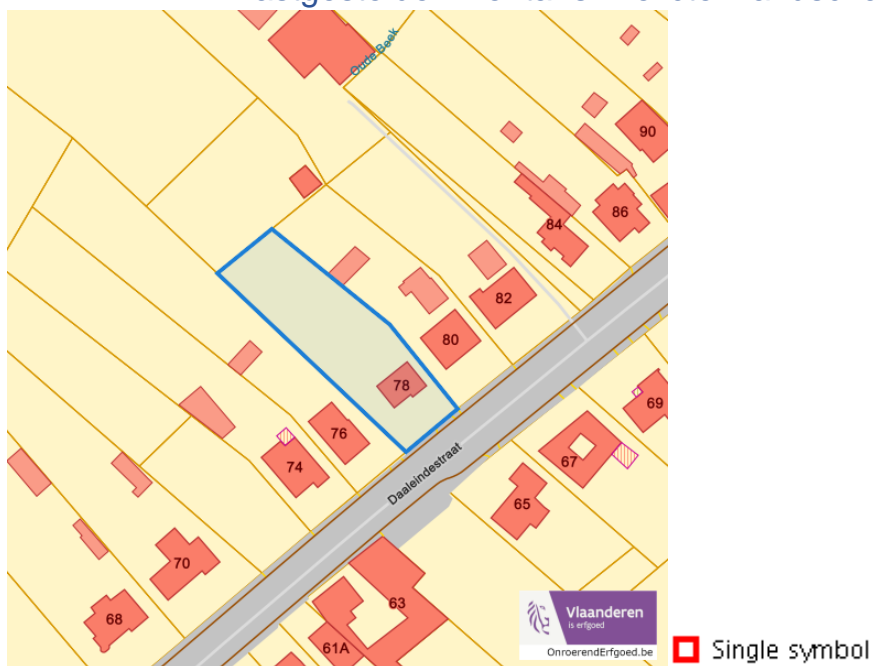
Vastgestelde inventaris park en tuin

Dossier: 23-SD-4387/003

Daaleindestraat 78, 3720 Kortesseem

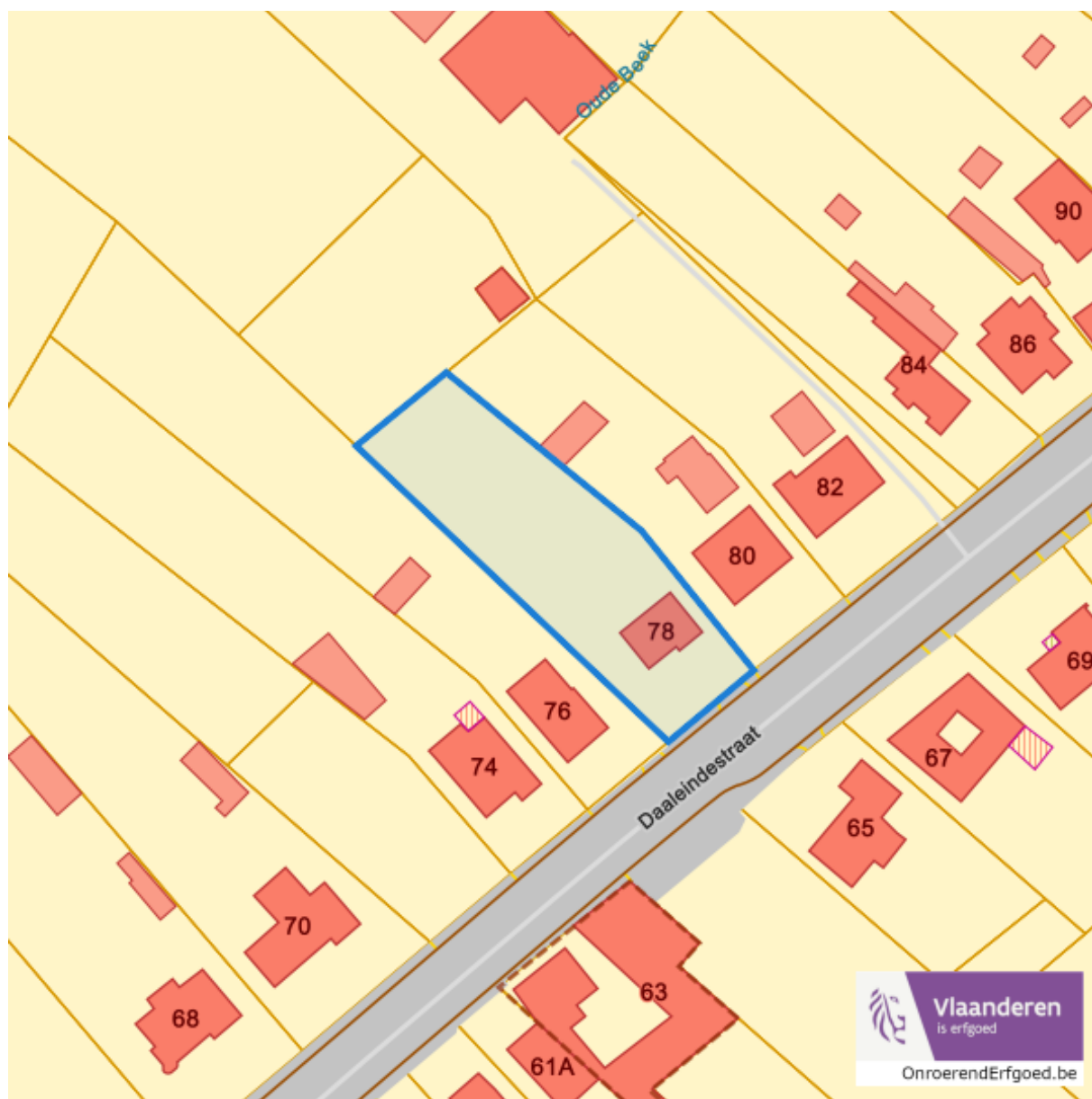
Detailkaarten vastgestelde inventaris pagina 3

Vastgestelde inventaris: Relicten landschapsatlas



Dossier: 23-SD-4387/003

Wetenschappelijke inventarissen



Detailkaarten wetenschappelijke inventarissen

Detailkaarten wetenschappelijke inventarissen pagina 1

Bouwkundige elementen

element

Archeologische gehelen

geheel

Dossier: 23-SD-4387/003

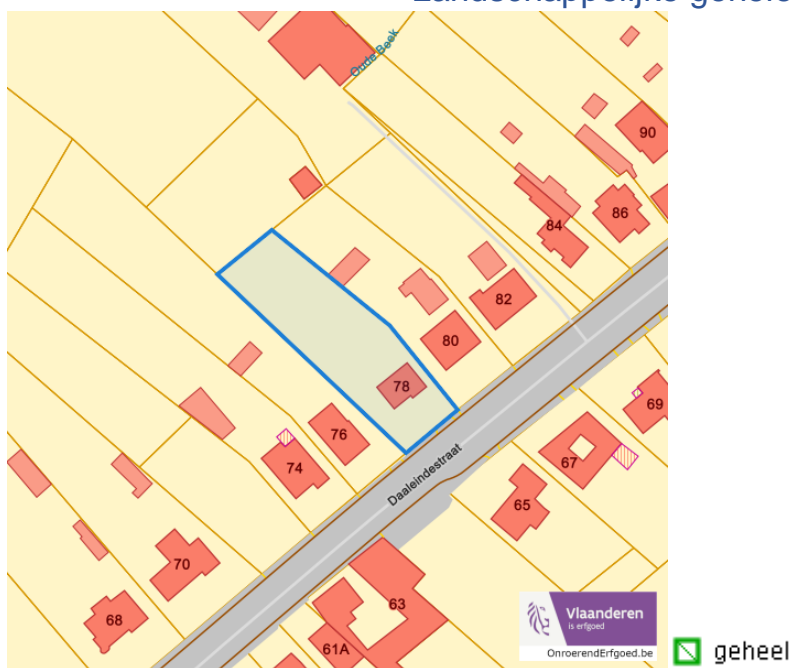
Daaleinestraat 78, 3720 Kortesseem

Detailkaarten wetenschappelijke inventarissen pagina 2

Landschappelijke elementen

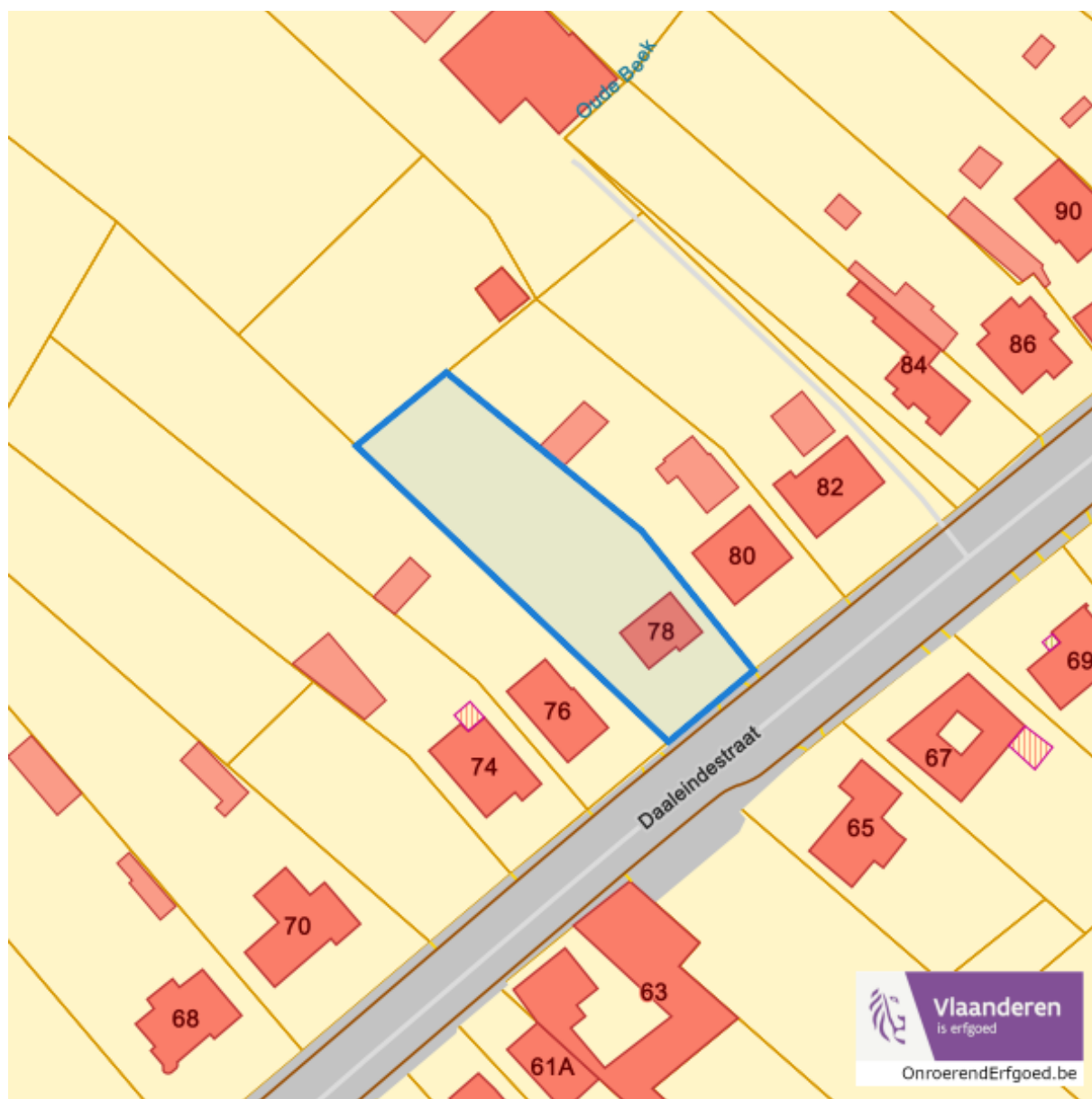


Landschappelijke gehelen



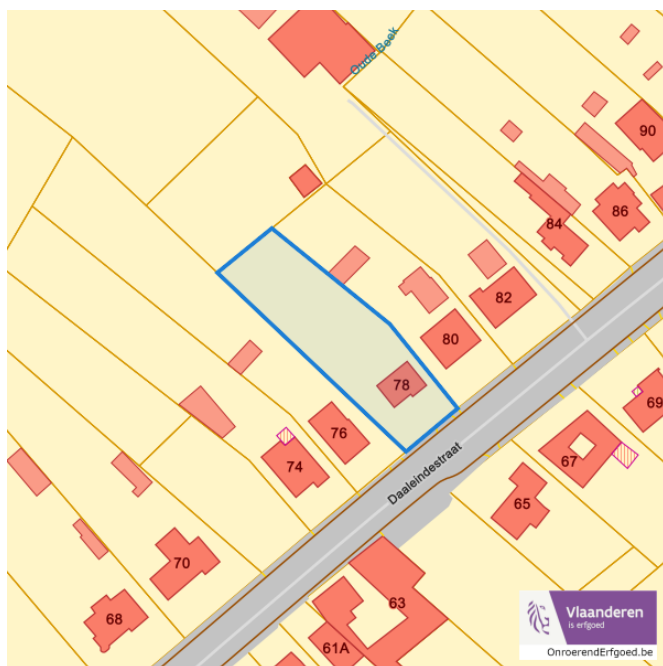
Dossier: 23-SD-4387/003

Unesco werelderfgoed



Detailkaarten Unesco werelderfgoed

Unesco: Bufferzones



UNESCO Werelderfgoed

Unesco: Kernzones



UNESCO Werelderfgoed

Historische kaarten

Atlas der Buurtwegen (ca 1840)



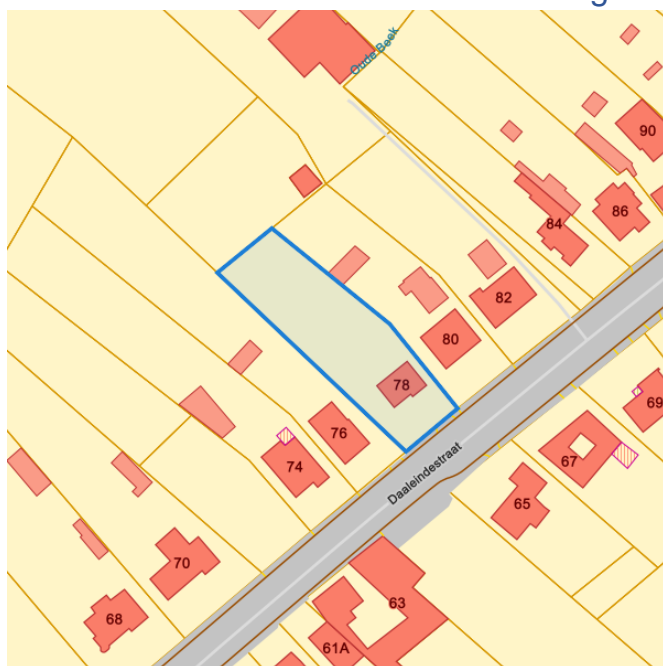
www.geopunt.be

Dossier: 23-SD-4387/003

Document: DC à la carte - VLANED - DC
Kaarten: 30/04/2024 - 8cr5eh1wm8jwrr5ckm99pl547lkatfhpvqzg6a65

 Wonen

Woningkwaliteit



- Woningen met een conformiteitsattest
- Panden met een herstelvordering
- Vlaamse inventaris van ongeschikte en onbewoonbare woningen

www.geopunt.be

Conformiteitsattest gemeente beperkte duurtijd



Conformiteitsattest beperkte duurtijd

- Nee
- Ja

www.geopunt.be

Dossier: 23-SD-4387/003

Daaleinestraat 78, 3720 Kortesse

Conformiteitsattest gemeente verplicht



Dossier: 23-SD-4387/003