

DC à la carte



Maastrichtersteenweg 121, 3770 Vroenhoven
73095C0217/00P003

[Locatie](#)

[Omgeving](#)

[Kadaster](#)

[Gewestplan](#)

[Water](#)

[Natuur](#)

[Recht van voorkoop](#)

[Beschermd onroerend erfgoed](#)

[Vastgestelde inventarissen](#)

[Wetenschappelijke inventarissen](#)

[Unesco werelderfgoed](#)

[Historische kaarten](#)

[Wonen](#)

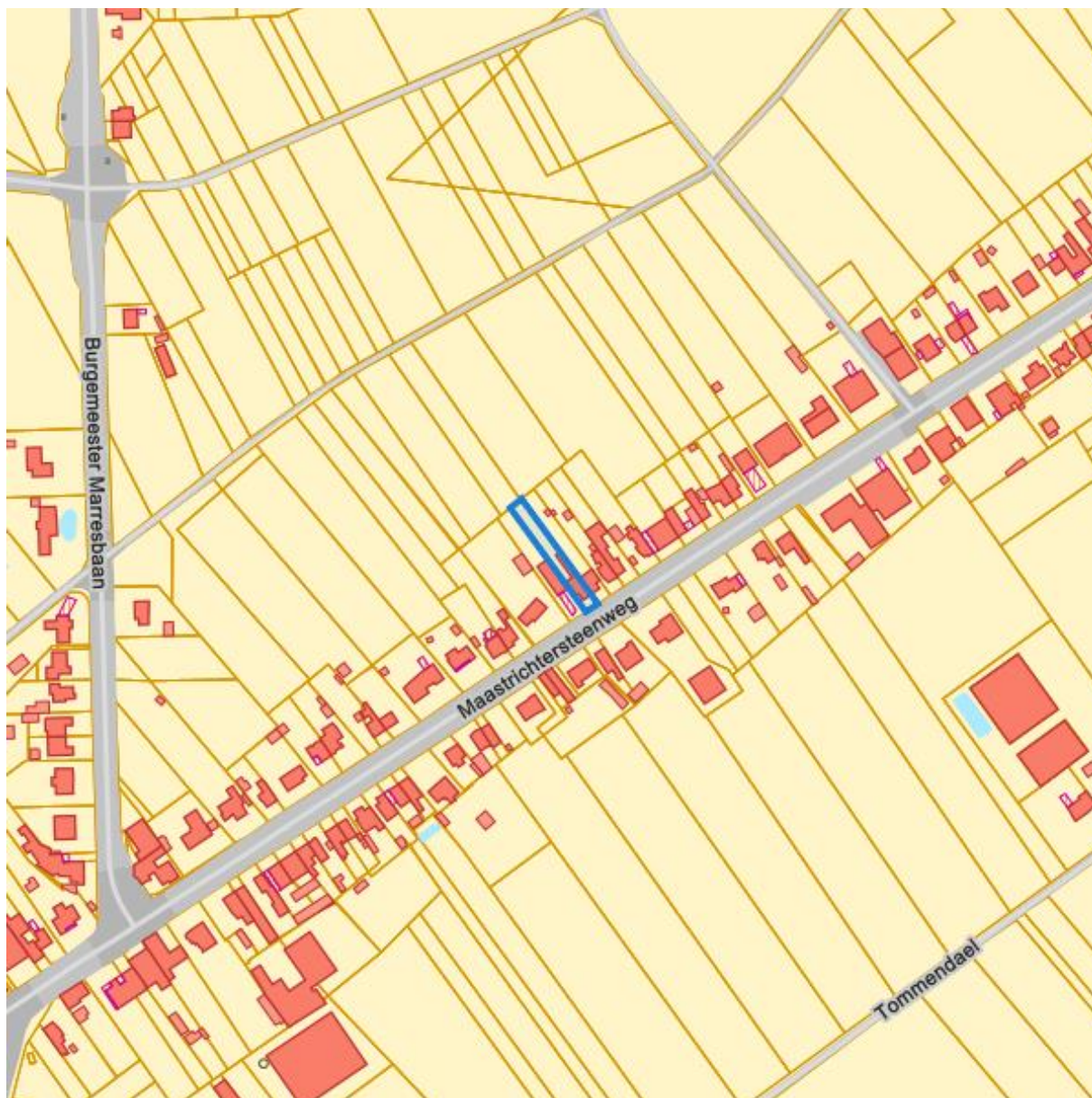
Dossier: 24-SD-4685/001

Locatie



Dossier: 24-SD-4685/001

Omgeving



Kadaster

Meest recente toestand



eservices.minfin.fgov.be

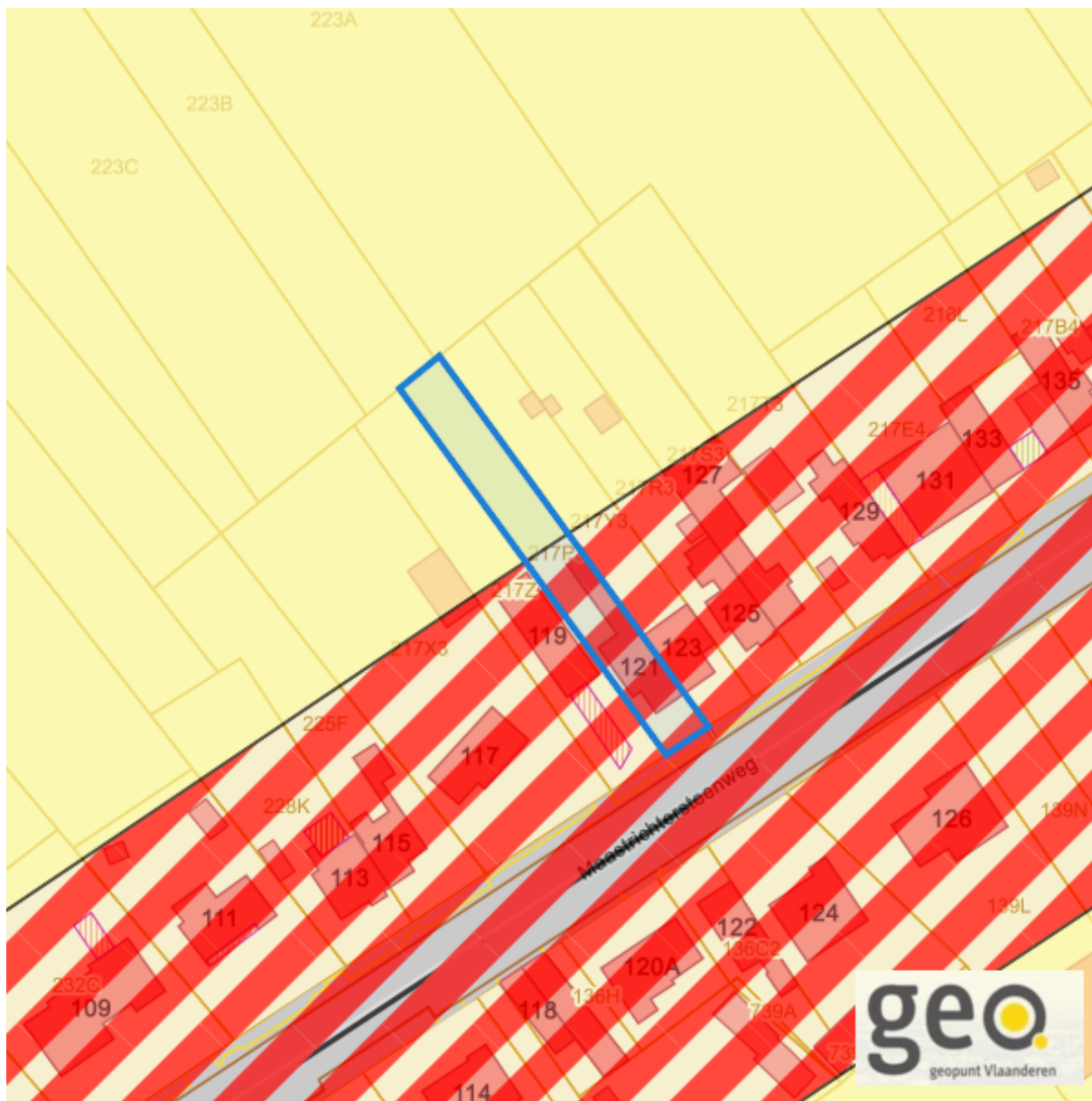
Dossier: 24-SD-4685/001

Fiscale toestand



eservices.minfin.fgov.be

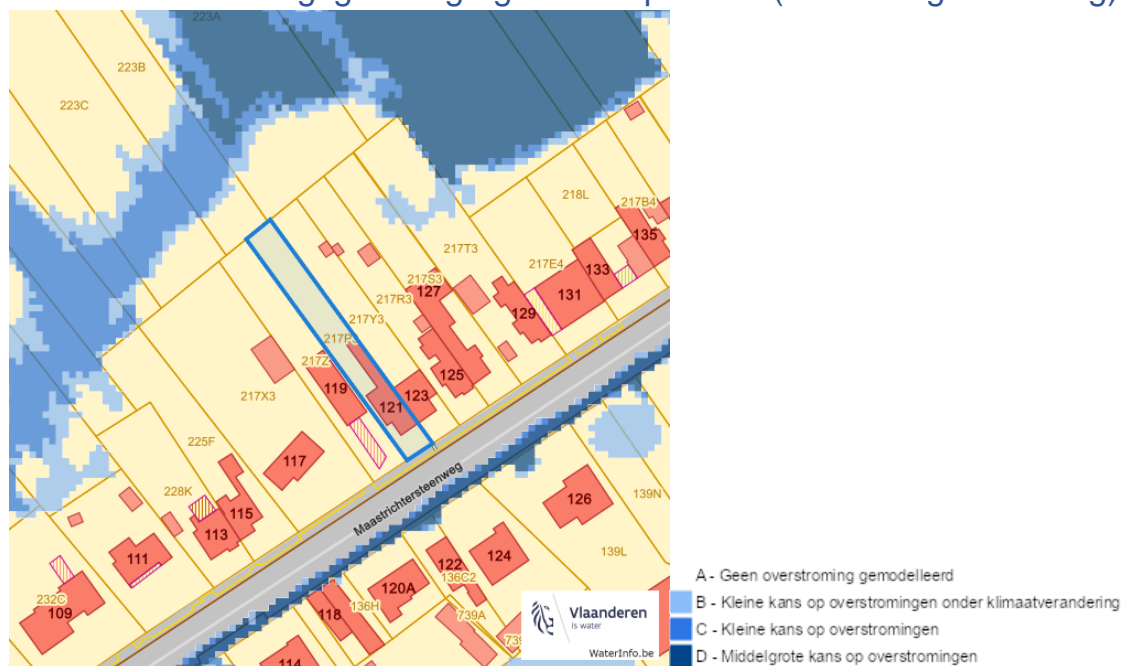
Gewestplan



www.geopunt.be
[Gewestplan legende](#)

Water

Overstromingsgevoelige gebieden pluviaal (door hevige neerslag)



Overstromingsgevoelige gebieden fluviaal (uit waterlopen)



Overstromingsgevoelige gebieden vanuit de zee



Signaalgebieden



Maastrichtersteenweg 121, 3770 Vroenhoven

Van nature overstroombare gebieden



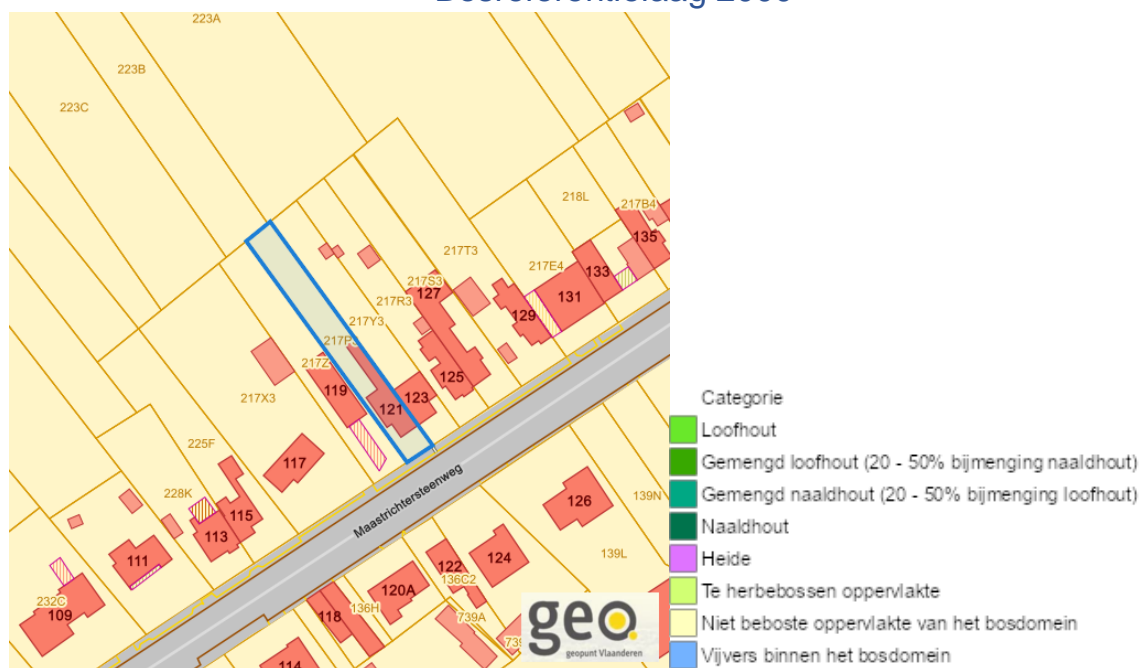
Watergevoelige openruimtegebieden



Dossier: 24-SD-4685/001

Natuur

Bosreferentielaag 2000



Groenkaart Vlaanderen (2021)



Dossier: 24-SD-4685/001

Boskartering 1990



Digitale boswijzer 2021

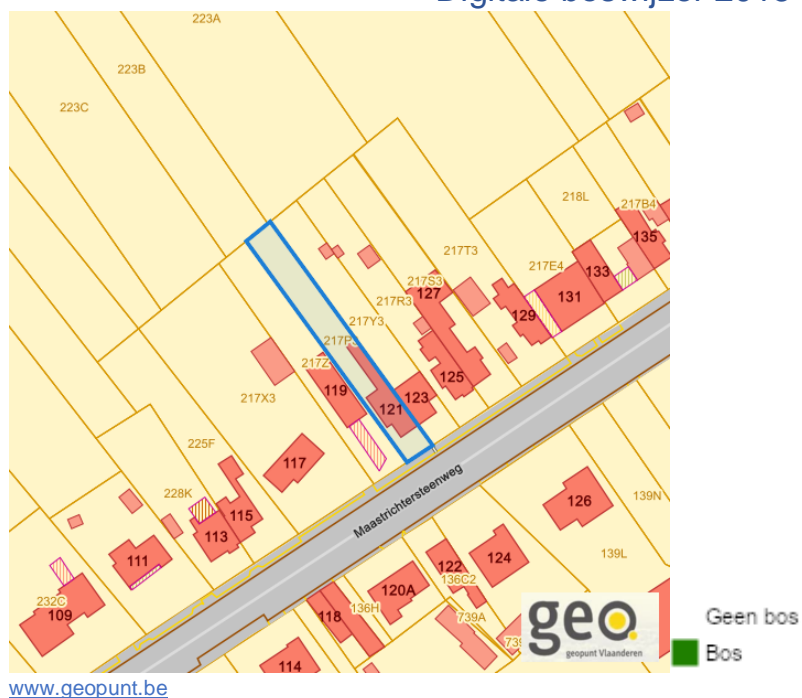


Maastrichtersteenweg 121, 3770 Vroenhoven

Digitale boswijzer 2018



Digitale boswijzer 2015



Dossier: 24-SD-4685/001

Maastrichtersteenweg 121, 3770 Vroenhoven

Digitale boswijzer 2012

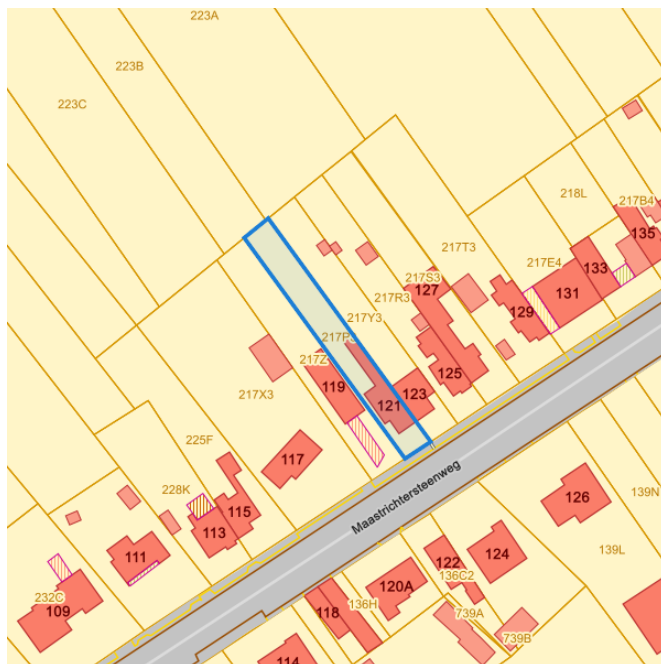


Digitale boswijzer 2009



Dossier: 24-SD-4685/001

PFAS



- Opgeheven
- Preventief ingesteld
- Locatiespecifiek vastgesteld
- Overruled door een andere zone
- Opgeheven mits gebruiksadvies
- Geen verkennend bodemonderzoek beschikbaar (geen VBO)
- Niet-PFAS-verdachte locatie
- Verkennend bodemonderzoek beschikbaar (VBO)
- geselecteerd profiel
- boring
- peilbuis
- waterbodemstaal
- staal

VEN en IVON



- Grote Eenheid Natuur
- Grote Eenheid Natuur in ontwikkeling
- Natuurverweingsgebied

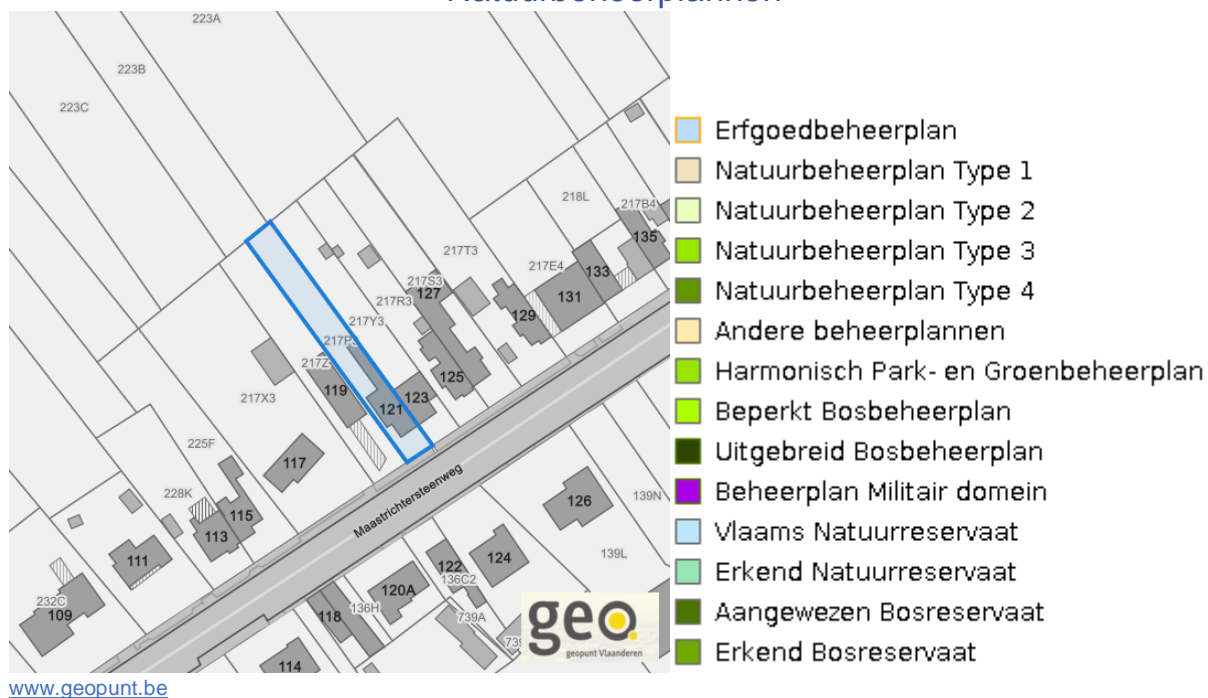
www.geopunt.be

Maastrichtersteenweg 121, 3770 Vroenhoven

Jachtterreinen



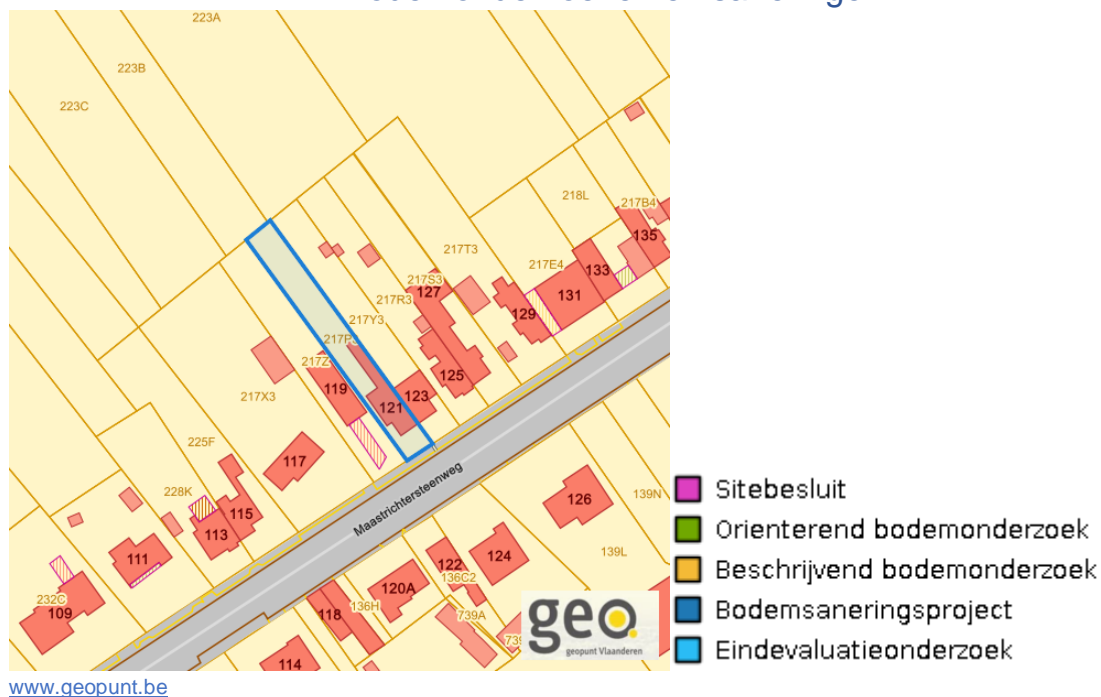
Natuurbeheerplannen



Dossier: 24-SD-4685/001

Maastrichtersteenweg 121, 3770 Vroenhoven

Bodemonderzoeken en saneringen



Dossier: 24-SD-4685/001

Recht van voorkoop

Vlaams voorkooprecht



www.geopunt.be

Recht van voorkoop afbakening



www.geopunt.be

Dossier: 24-SD-4685/001

Detailkaarten recht van voorkoop

Detailkaarten recht van voorkoop pagina 1

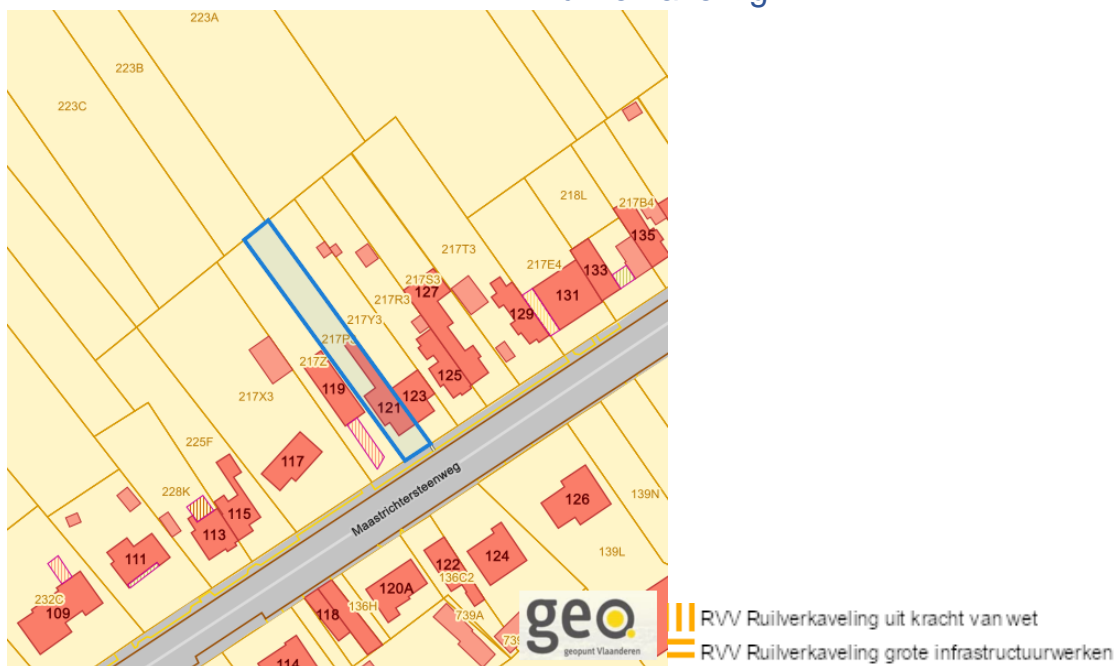
Rvv: Ruimtelijke ordeningwww.geopunt.be**Rvv: Vlaamse wooncode**www.geopunt.be

Dossier: 24-SD-4685/001

Maastrichtersteenweg 121, 3770 Vroenhoven

Detailkaarten recht van voorkoop pagina 2

Rvv: Ruilverkaveling



www.geopunt.be

Rvv: Havengebieden



www.geopunt.be

Dossier: 24-SD-4685/001

Maastrichtersteenweg 121, 3770 Vroenhoven

Detailkaarten recht van voorkoop pagina 3

Rvv: de Vlaamse waterweg



www.geopunt.be

Rvv: Complexe Projecten



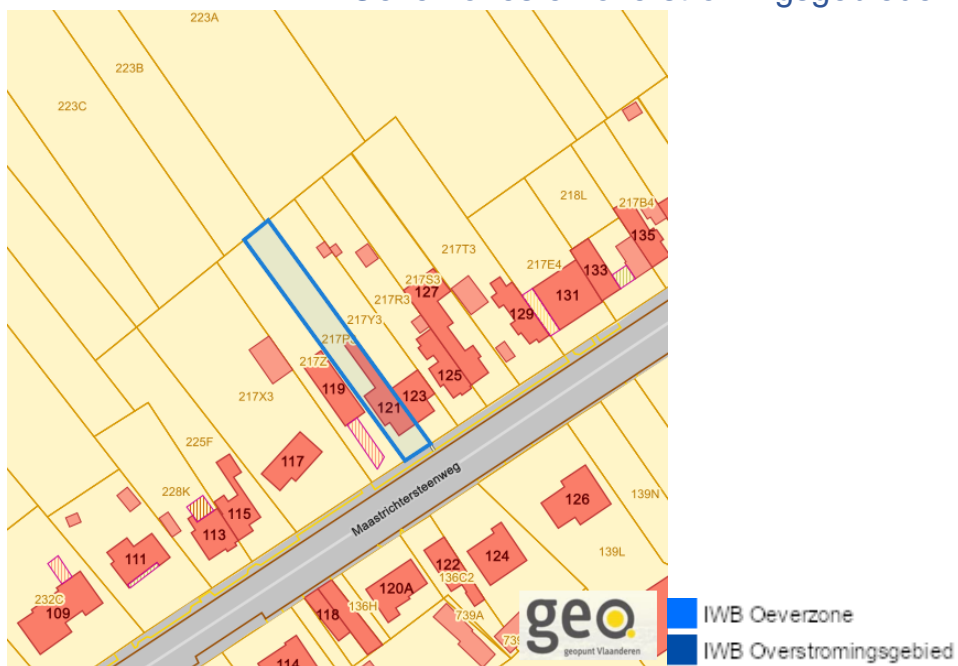
www.geopunt.be

Dossier: 24-SD-4685/001

Maastrichtersteenweg 121, 3770 Vroenhoven

Detailkaarten recht van voorkoop pagina 4

Rvv: Oeverzones en overstromingsgebieden



Rvv: Natuureservaten

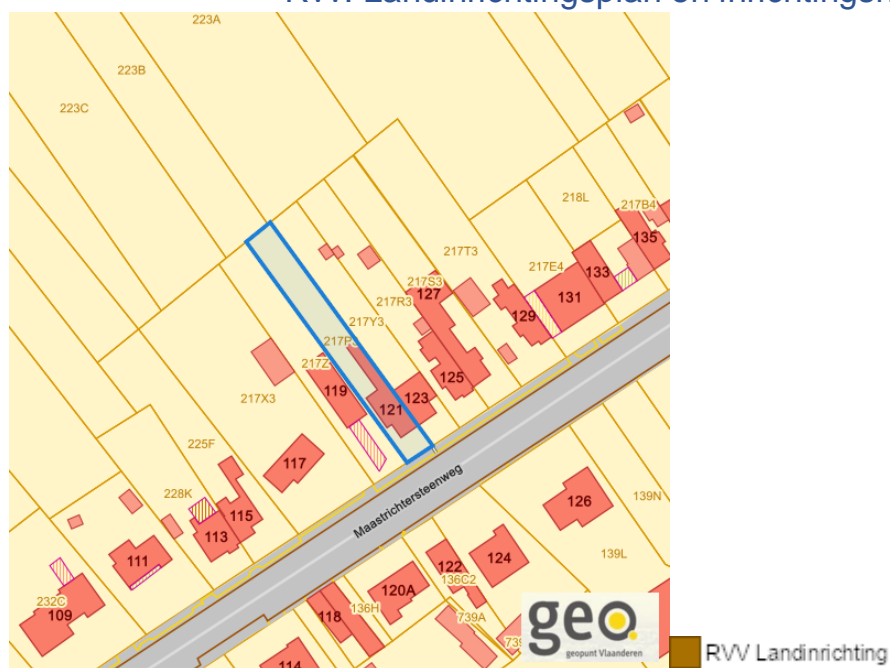


Dossier: 24-SD-4685/001

Maastrichtersteenweg 121, 3770 Vroenhoven

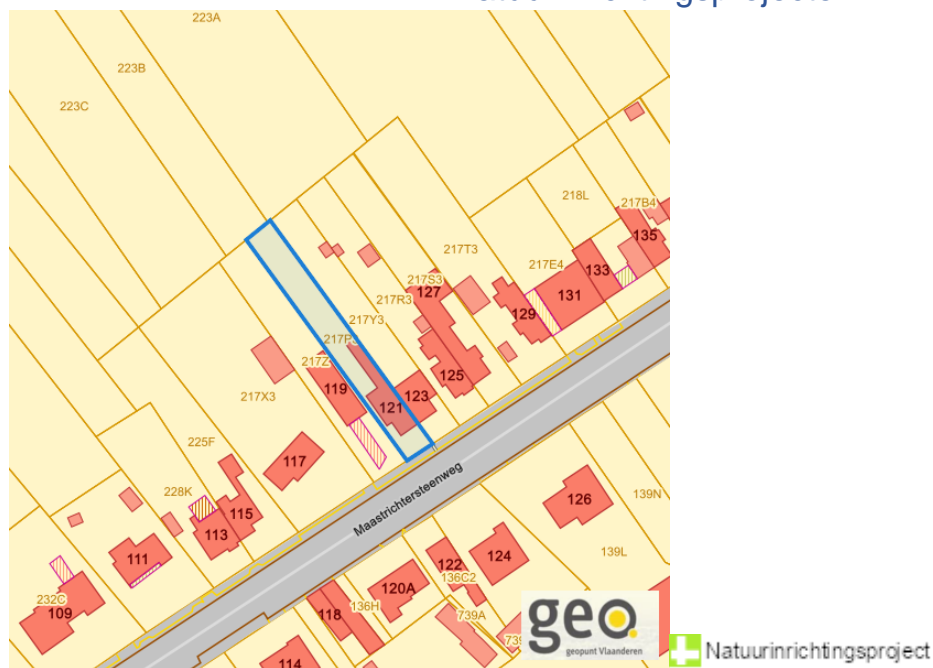
Detailkaarten recht van voorkoop pagina 5

Rvv: Landinrichtingsplan en inrichtingsnota



www.geopunt.be

Rvv: Natuurinrichtingsprojecten



www.geopunt.be

Dossier: 24-SD-4685/001

Maastrichtersteenweg 121, 3770 Vroenhoven

Detailkaarten recht van voorkoop pagina 6

Rvv: Vlaams Ecologisch Network



www.geopunt.be

Rvv: Speciale beschermingszones natuur



www.geopunt.be

Dossier: 24-SD-4685/001

Beschermd onroerend erfgoed

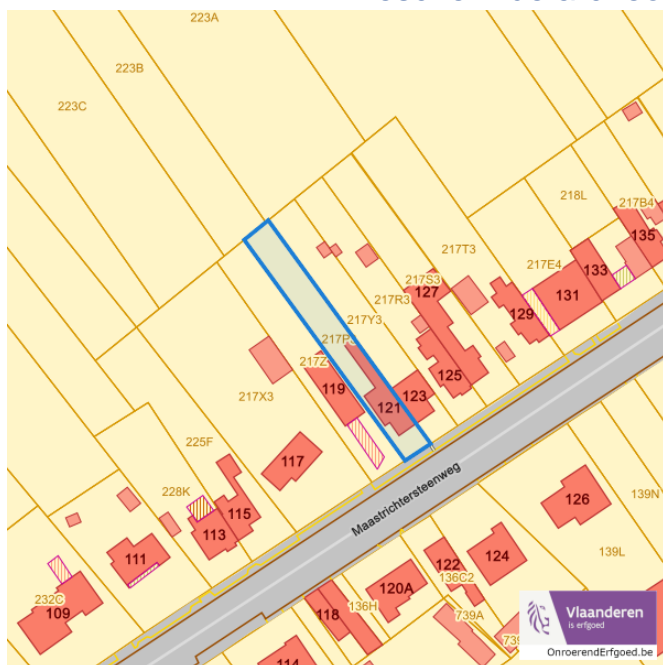


Dossier: 24-SD-4685/001

Detailkaarten beschermd onroerend erfgoed

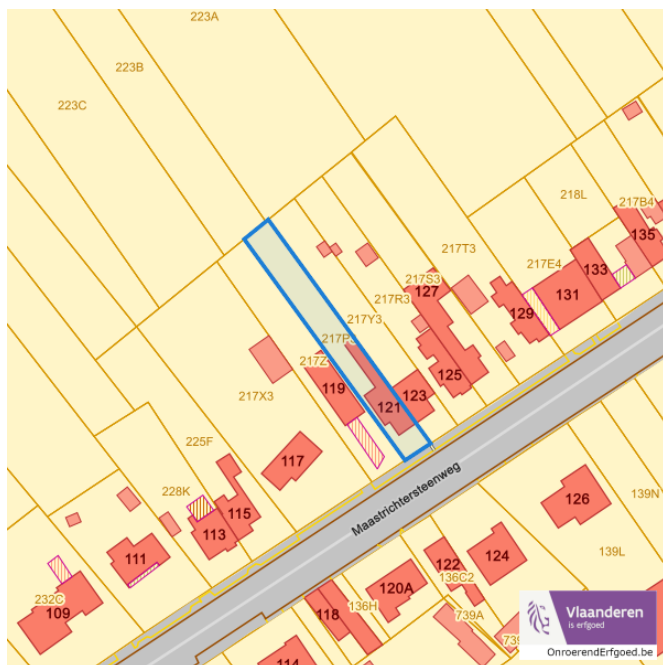
Detailkaarten beschermd onroerend erfgoed pagina 1

Beschermd archeologische sites



■ Beschermd archeologische site

Beschermd cultuurhistorische landschappen



■ Beschermd landschap

Dossier: 24-SD-4685/001

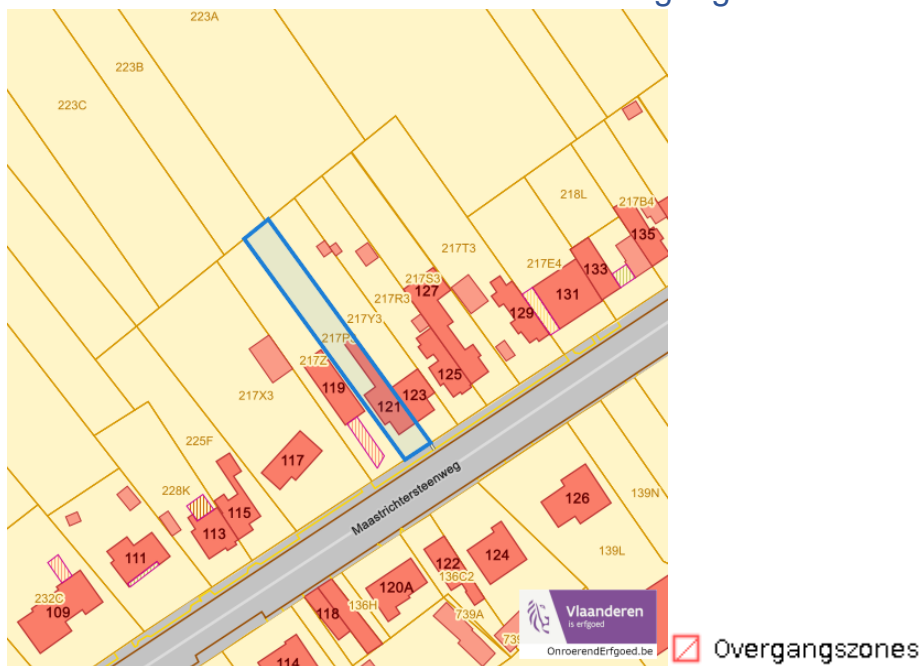
Maastrichtersteenweg 121, 3770 Vroenhoven

Detailkaarten beschermd onroerend erfgoed pagina 2

Beschermde monumenten



Beschermde overgangszones

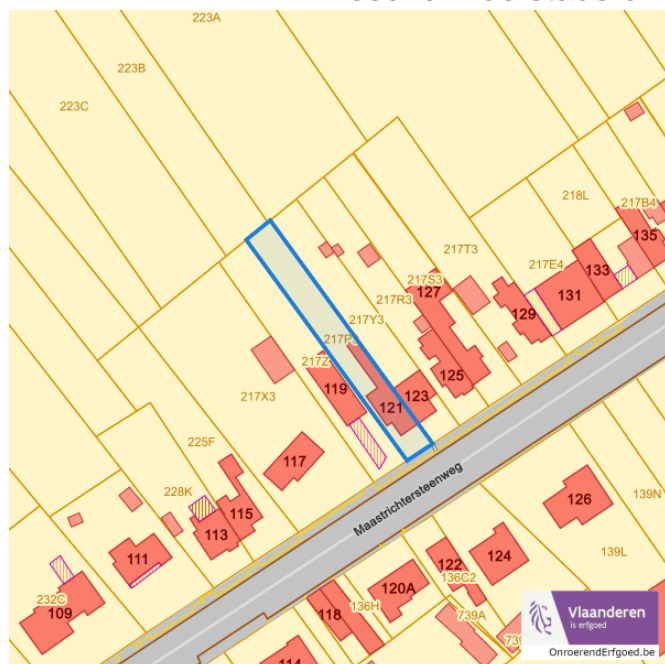



Dossier: 24-SD-4685/001

Maastrichtersteenweg 121, 3770 Vroenhoven

Detailkaarten beschermd onroerend erfgoed pagina 3

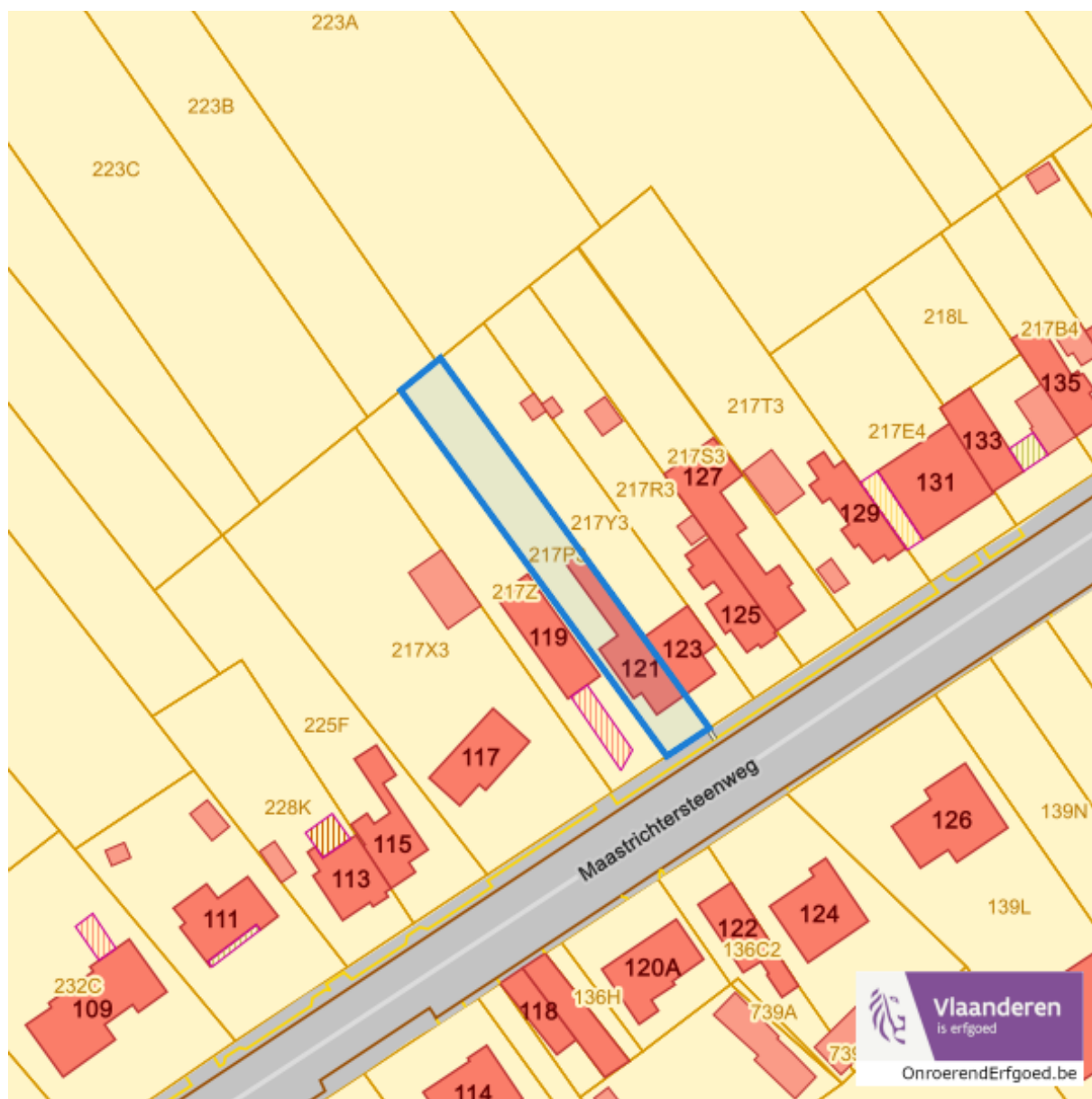
Beschermd stads en dorpsgezichten



 Beschermd stads- en dorpsgezicht

Dossier: 24-SD-4685/001

Vastgestelde inventarissen

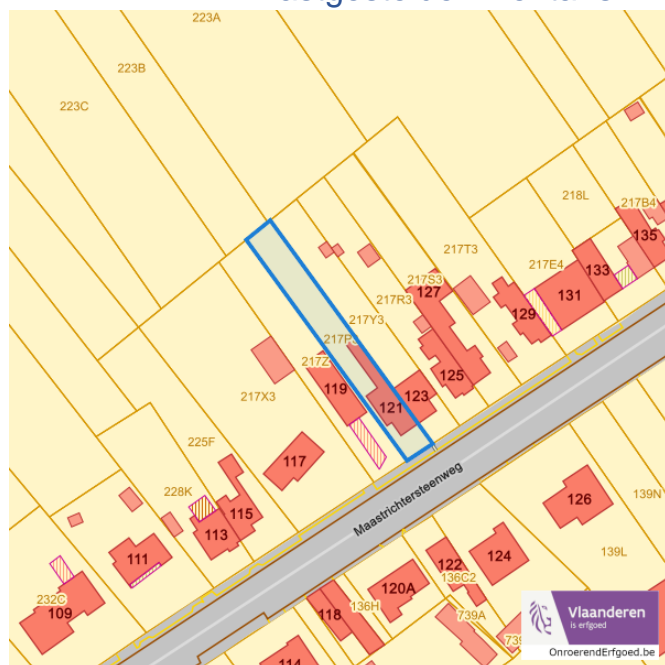


Dossier: 24-SD-4685/001

Detailkaarten vastgestelde inventarissen

Detailkaarten vastgestelde inventaris pagina 1

Vastgestelde inventaris: Archeologische zones


 Vastgestelde afgebakende archeologische zone

Vastgestelde inventaris: Bouwkundig erfgoed

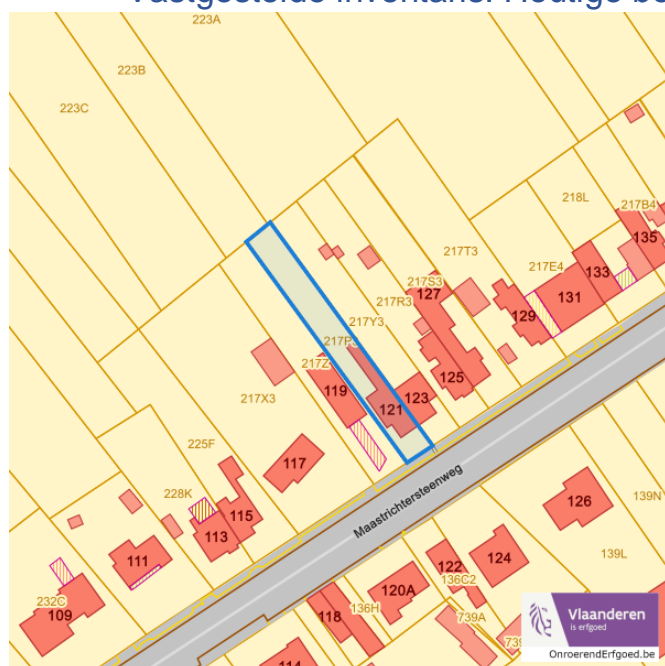

 Item uit de vastgestelde inventaris bouwkundig erfgoed

Dossier: 24-SD-4685/001

Maastrichtersteenweg 121, 3770 Vroenhoven

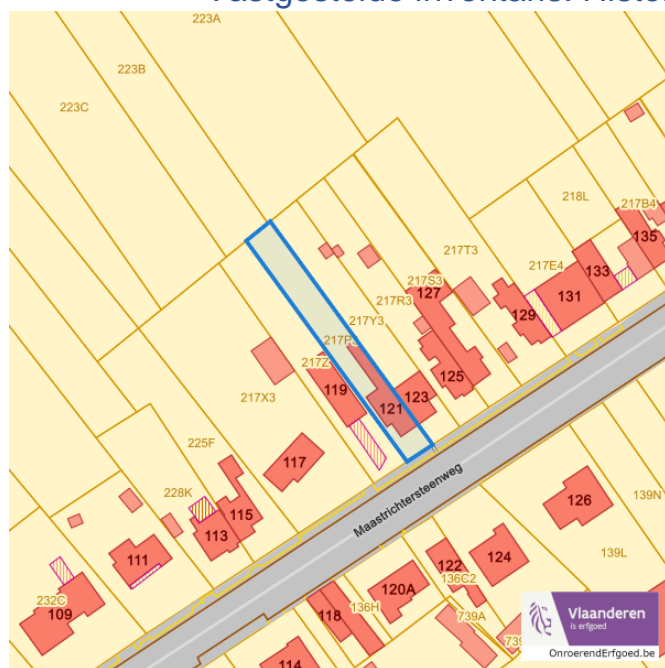
Detailkaarten vastgestelde inventaris pagina 2

Vastgestelde inventaris: Houtige beplanting met erfgoedwaarde



■ Vastgestelde inventaris houtig erfgoed

Vastgestelde inventaris: Historische tuinen en parken



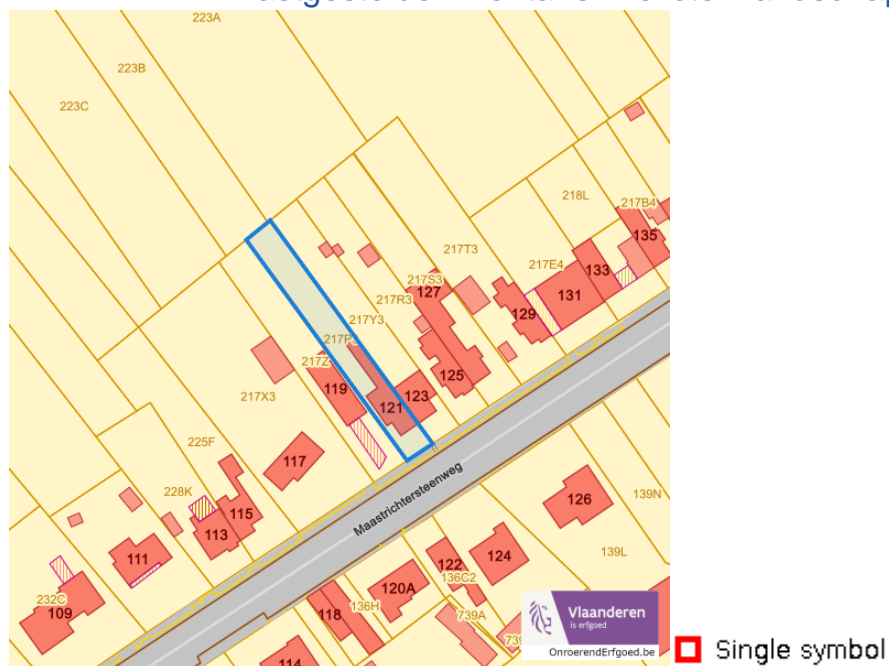
■ Vastgestelde inventaris park en tuin

Dossier: 24-SD-4685/001

Maastrichtersteenweg 121, 3770 Vroenhoven

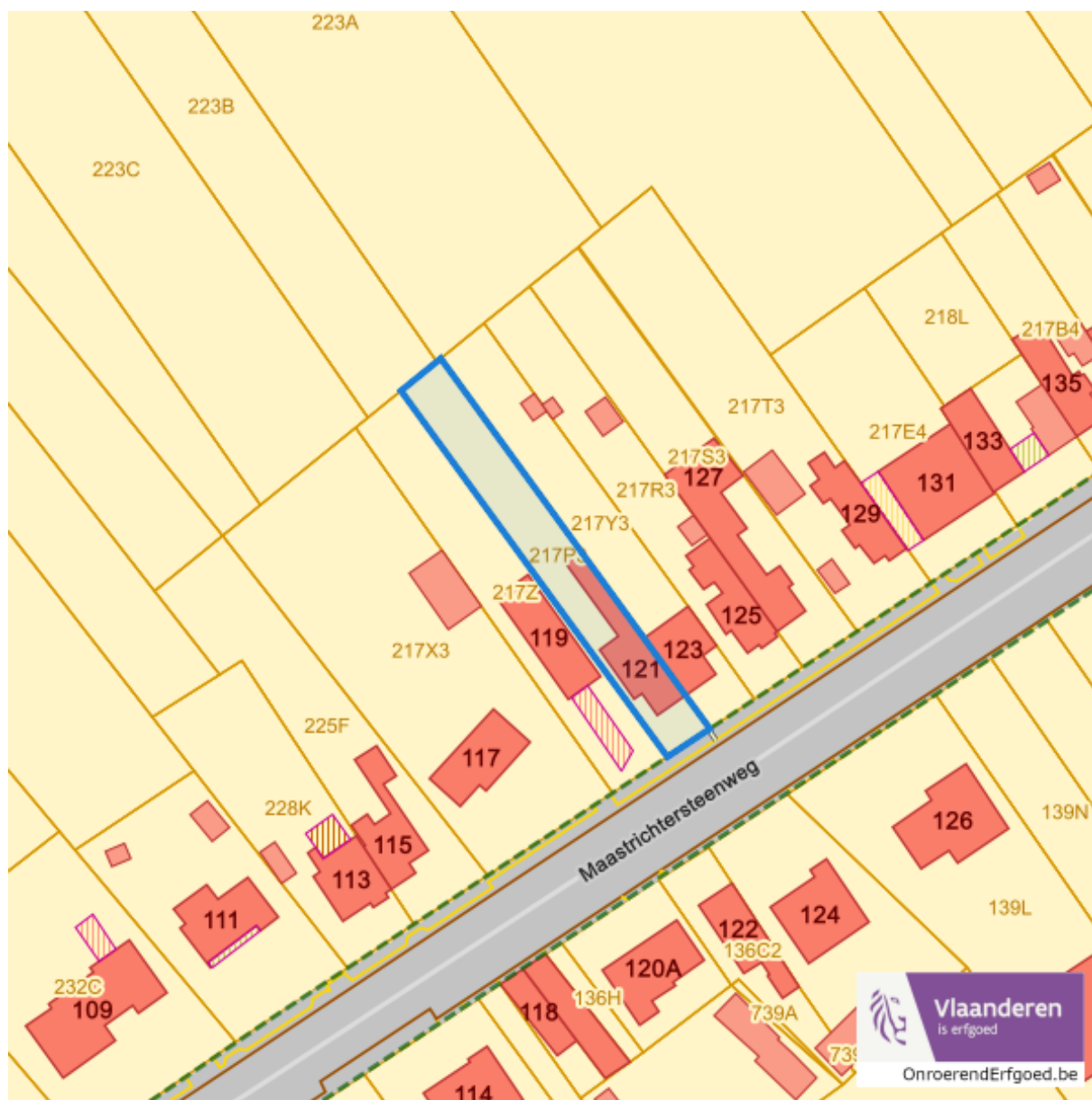
Detailkaarten vastgestelde inventaris pagina 3

Vastgestelde inventaris: Relicten landschapsatlas



Dossier: 24-SD-4685/001

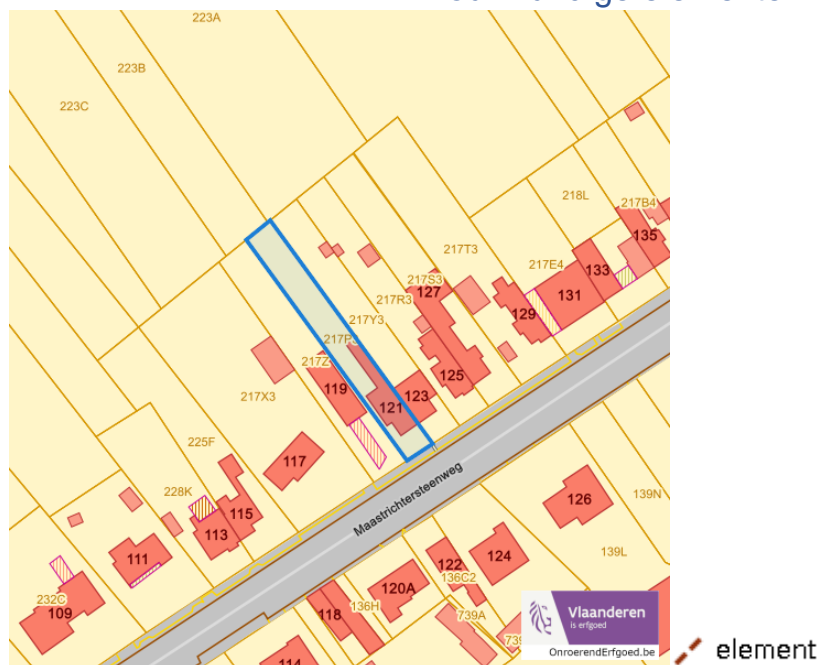
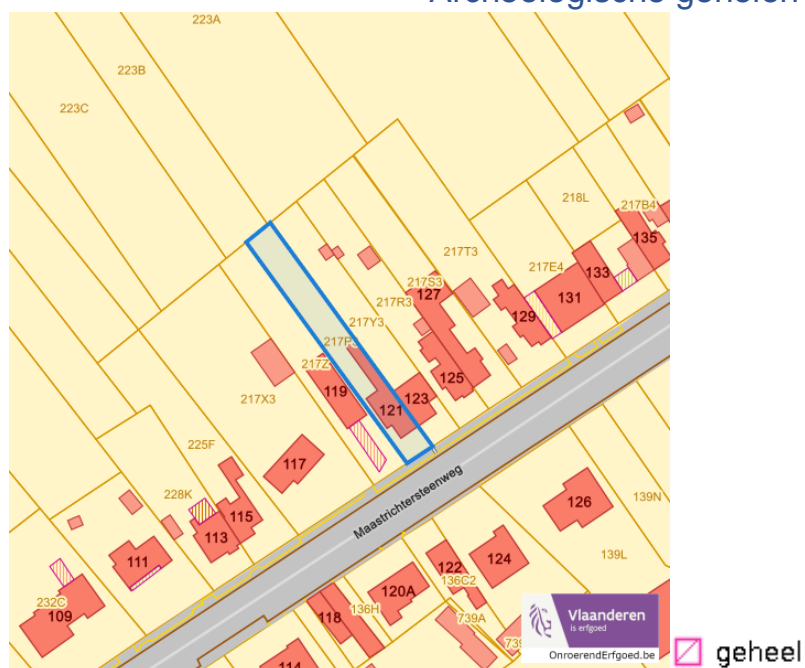
Wetenschappelijke inventarissen



Dossier: 24-SD-4685/001

Detailkaarten wetenschappelijke inventarissen

Detailkaarten wetenschappelijke inventarissen pagina 1

Bouwkundige elementen**Archeologische gehelen**

Dossier: 24-SD-4685/001

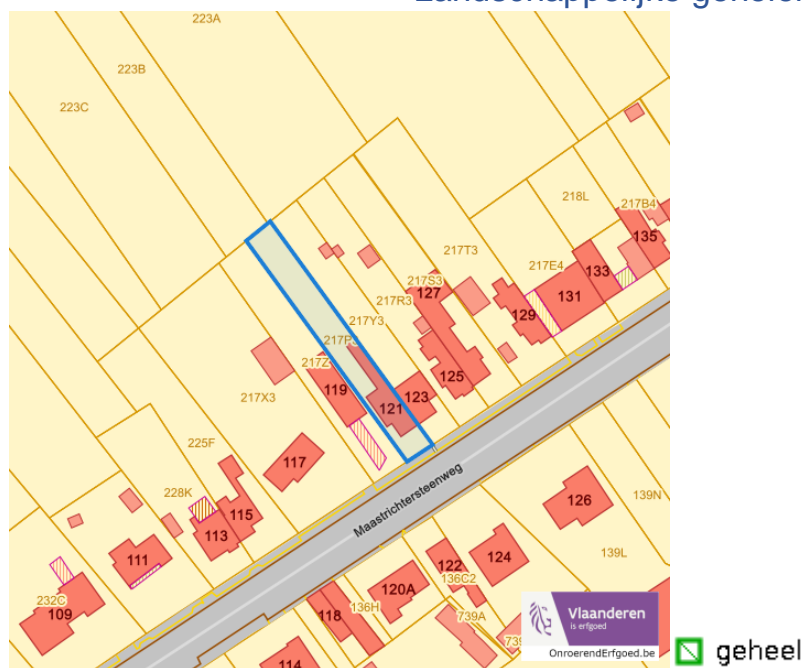
Maastrichtersteenweg 121, 3770 Vroenhoven

Detailkaarten wetenschappelijke inventarissen pagina 2

Landschappelijke elementen

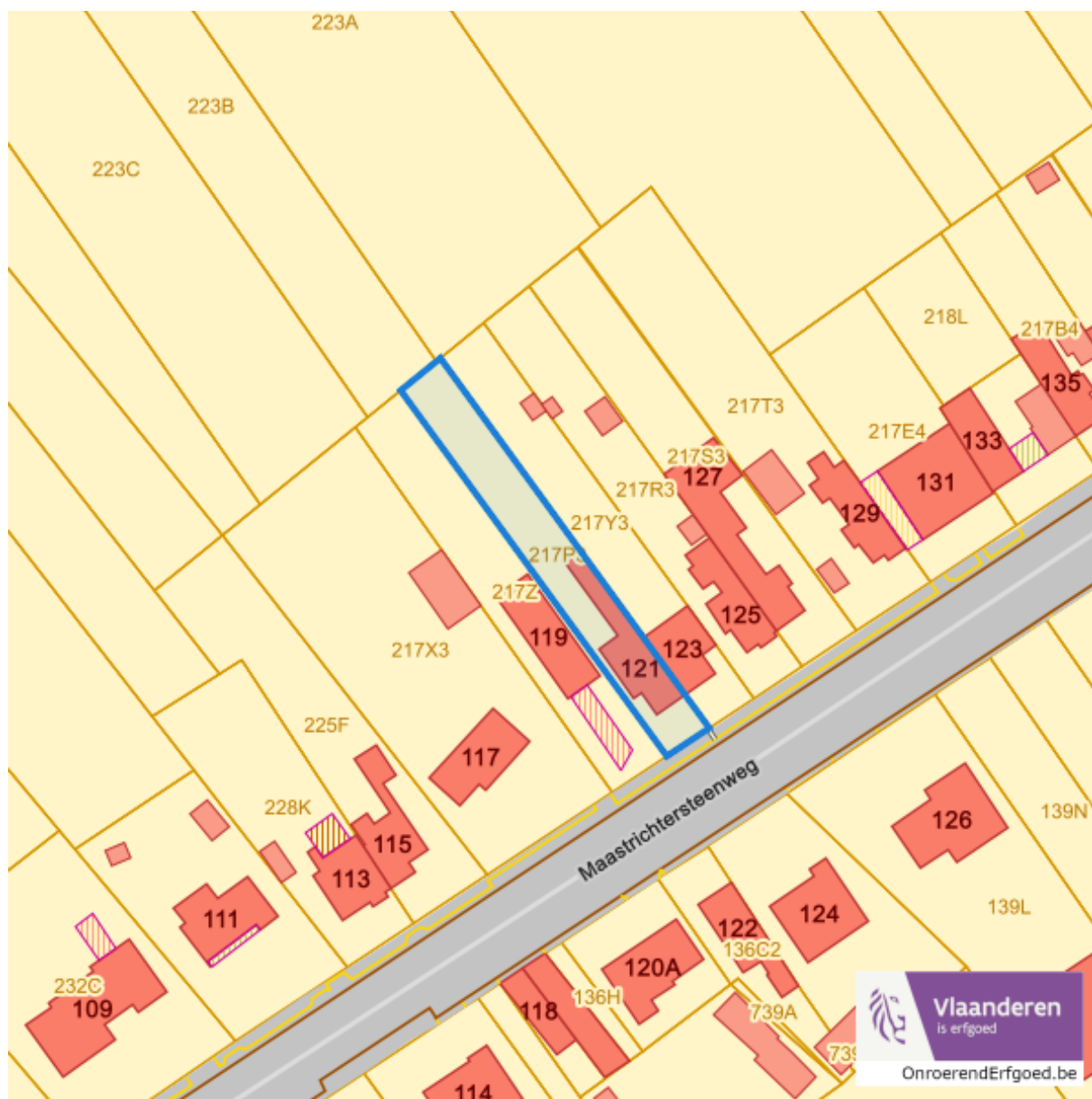


Landschappelijke gehelen



Dossier: 24-SD-4685/001

Unesco werelderfgoed



Detailkaarten Unesco werelderfgoed

Unesco: Bufferzones



Unesco: Kernzones



Historische kaarten

Atlas der Buurtwegen (ca 1840)



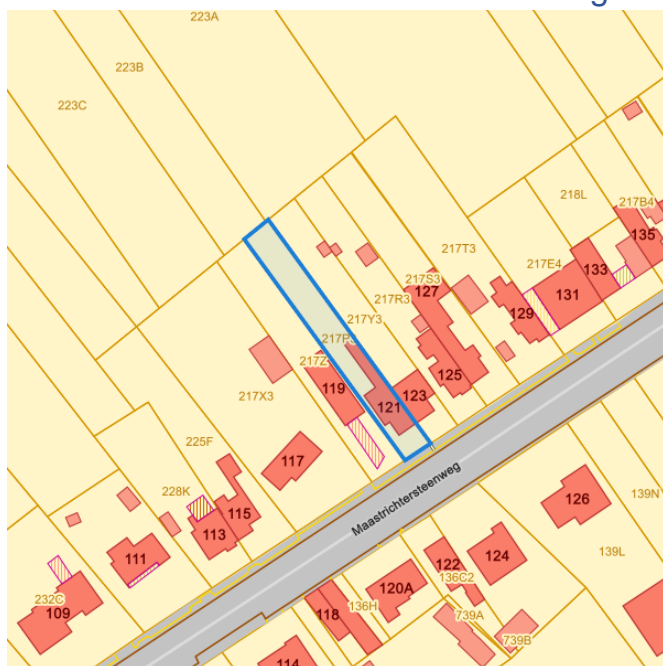
www.geopunt.be

Dossier: 24-SD-4685/001

Document: DC à la carte - VLANED - DC
Kaarten: 22/10/2024 - b9znu4v8svjzqrxtccoy3hir0z8pclzfa4i9sgjc

 Wonen

Woningkwaliteit



- Woningen met een conformiteitsattest
- Panden met een herstelvordering
- Vlaamse inventaris van ongeschikte en onbewoonbare woningen

www.geopunt.be

Conformiteitsattest gemeente beperkte duurtijd



Conformiteitsattest beperkte duurtijd

- Nee
- Ja

www.geopunt.be

Dossier: 24-SD-4685/001

Maastrichtersteenweg 121, 3770 Vroenhoven

Conformiteitsattest gemeente verplicht



Dossier: 24-SD-4685/001