

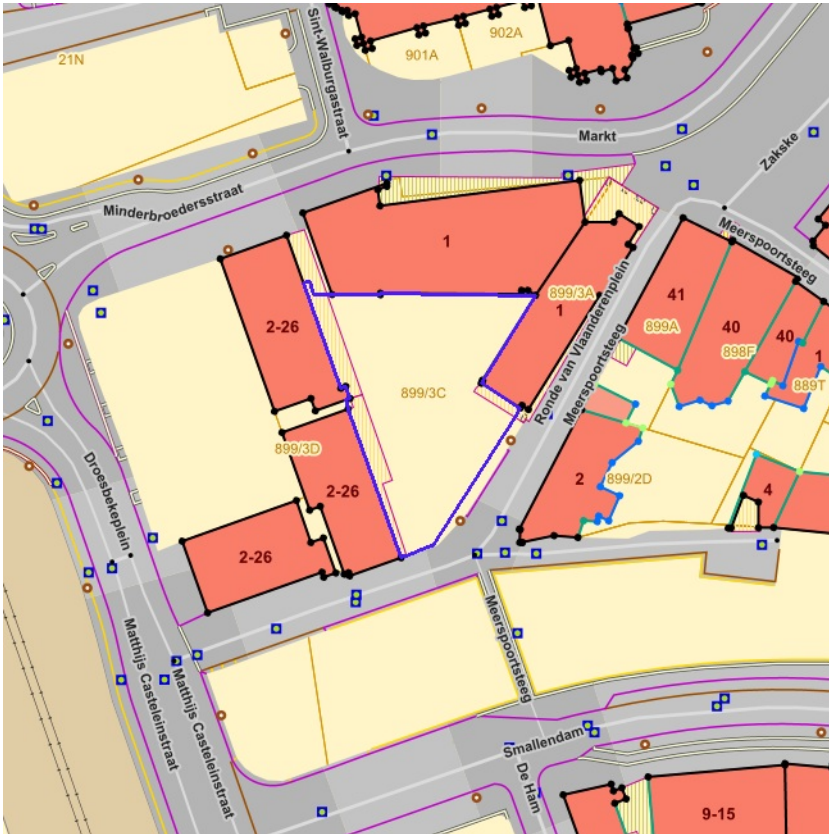
Gegevens opvraging

Referentienummer	f18add47ef4afd15f66b
Datum	06-12-2023
Perceelsnummer	45035 B 0899/03C000
Adres / Ligging	Meerspoortsteeg 1 +, 9700 Oudenaarde

Inhoudstafel

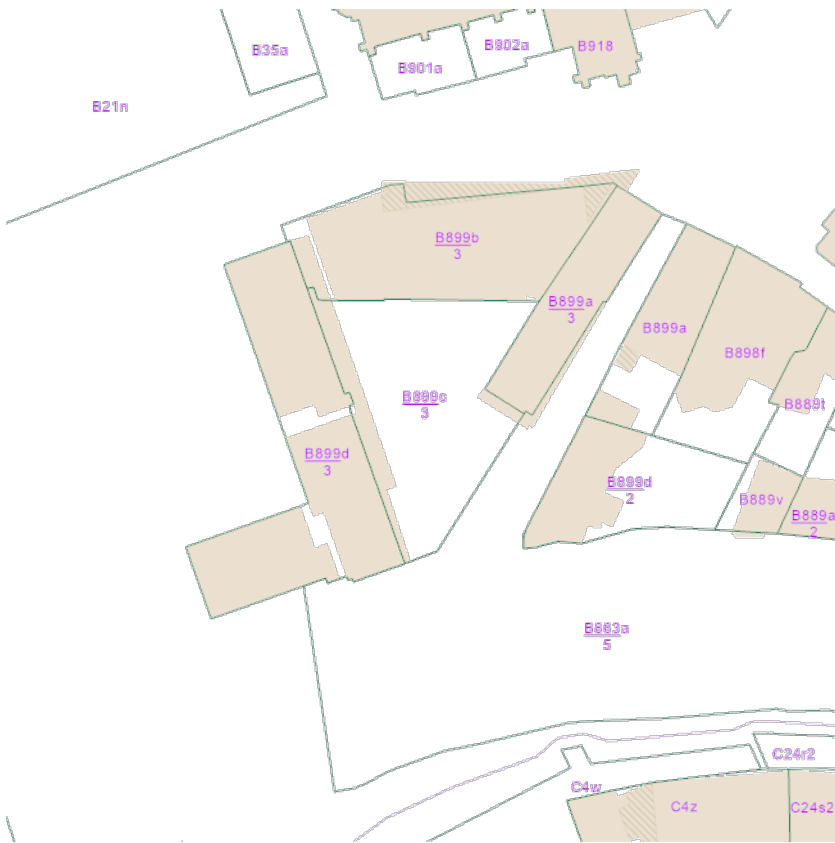
1. Grootschalig Referentiebestand
2. Kadaster
3. Boskartering 1990
4. Bosreferentielaag 2000
5. Digitale boswijzer Vlaanderen 2021
6. Groenkaart Vlaanderen 2018
7. Natuurbeheerplannen
8. RVV Overstromingsgebieden en oeverzones Integraal Waterbeleid
9. Recht van voorkoop
10. Recht van voorkoop - afbakeningen
11. Luchtfoto Vlaanderen winter 2019 - kleur
12. Woningkwaliteit - panden met een herstellvordering
13. Woningkwaliteit - Vlaamse inventaris van ongeschikte en onbewoonbare woningen
14. Woningkwaliteit - woningen met een conformiteitsattest
15. Gebieden van het VEN en het IVON
16. Watertoets - Overstromingsgevoelige gebieden vanuit de zee 2023
17. Watertoets - Overstromingsgevoelige gebieden fluviaal 2023
18. Watertoets - Overstromingsgevoelige gebieden pluviaal 2023
19. Signaalgebieden
20. Risicozones voor overstromingen
21. Recent overstromde gebieden
22. Overstromingsgebieden en oeverzones Integraal Waterbeleid
23. Van nature overstroombare gebieden
24. Grenzen van polders
25. Grenzen van wateringen
26. Grondwaterwingebieden en beschermingszones
27. PFAS
28. Jachtterreinen
29. Bodemonderzoeken en sanering (OVAM)
30. Gewestplan
31. Ruimtelijk uitvoeringsplan
32. Beschermd Onroerend Erfgoed
33. Vastgestelde Inventarissen
34. Unesco Werelderfgoed
35. Plannen
36. Gebieden geen archeologie
37. Wetenschappelijke inventarissen
38. Erfgoedlandschappen
39. Atlas der Buurtwegen

Legende : resultaat in perceel | geen resultaat in perceel

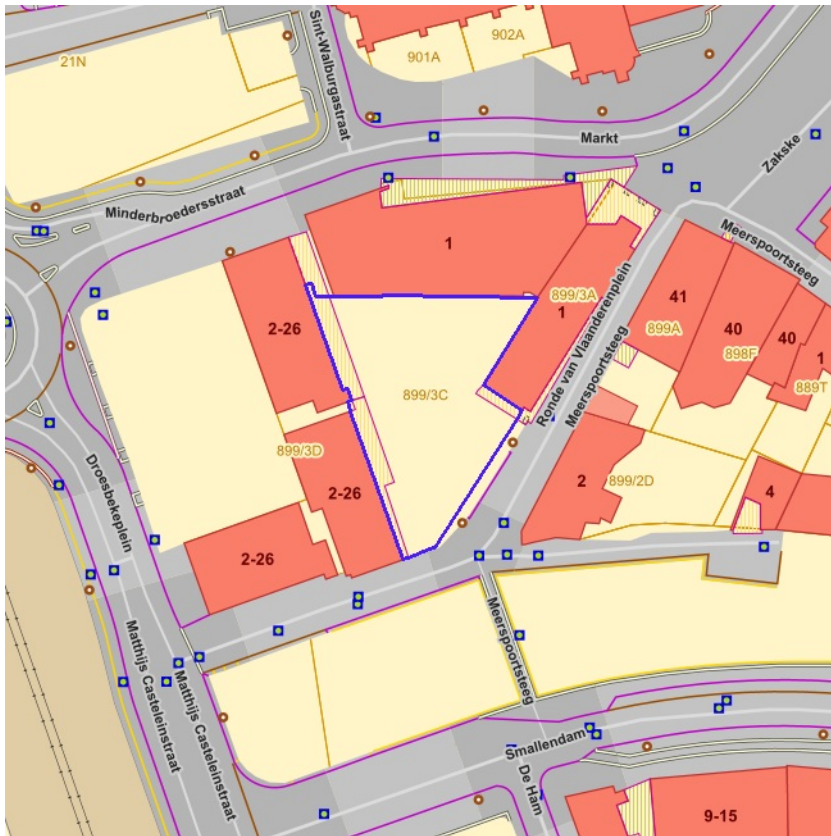


[klik naar geo-portaal](#)

BRONNEN
Agentschap Informatie Vlaanderen
[WMS GRB](#)



BRONNEN
© (06/12/2023) General Administration of the Patrimonial Documentation
[WMS Cadastral Layers](#)

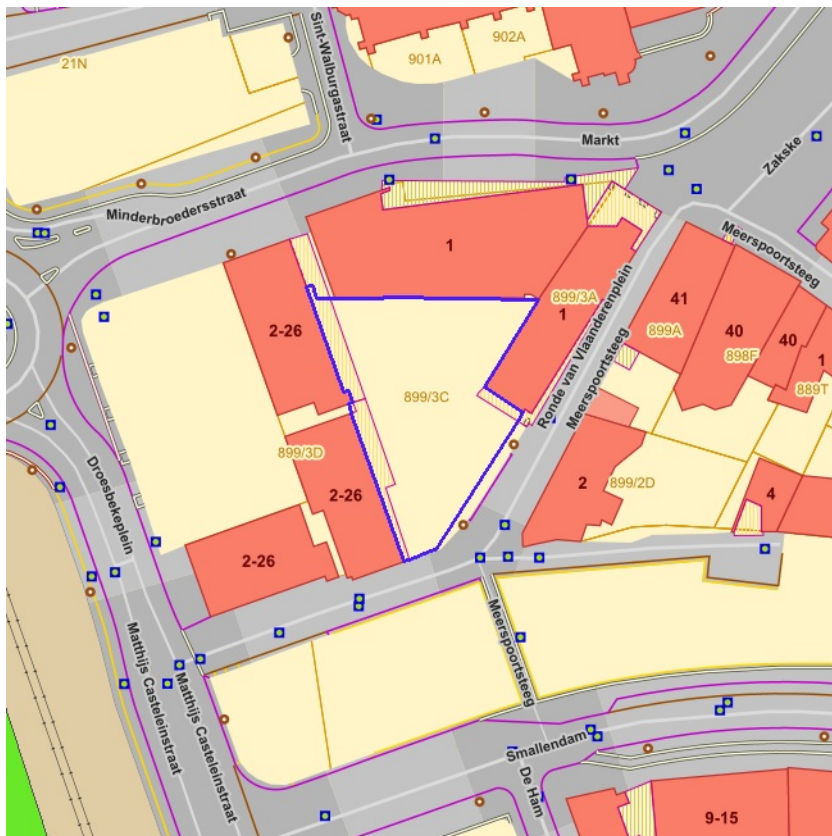


- Loofhout
- Gemengd loofhout (20 - 60% bijmenging naaldhout)
- Gemengd naaldhout (20 - 50% bijmenging loofhout)
- Naaldhout
- Heide
- Te herbebossen oppervlakte
- Niet beboste oppervlakte van het bosdomein
- Vijvers binnen het bosdomein



[klik naar geo-portaal](#)

BRONNEN
 Agentschap voor Natuur en Bos
[WMS Boskartering 1990](#)

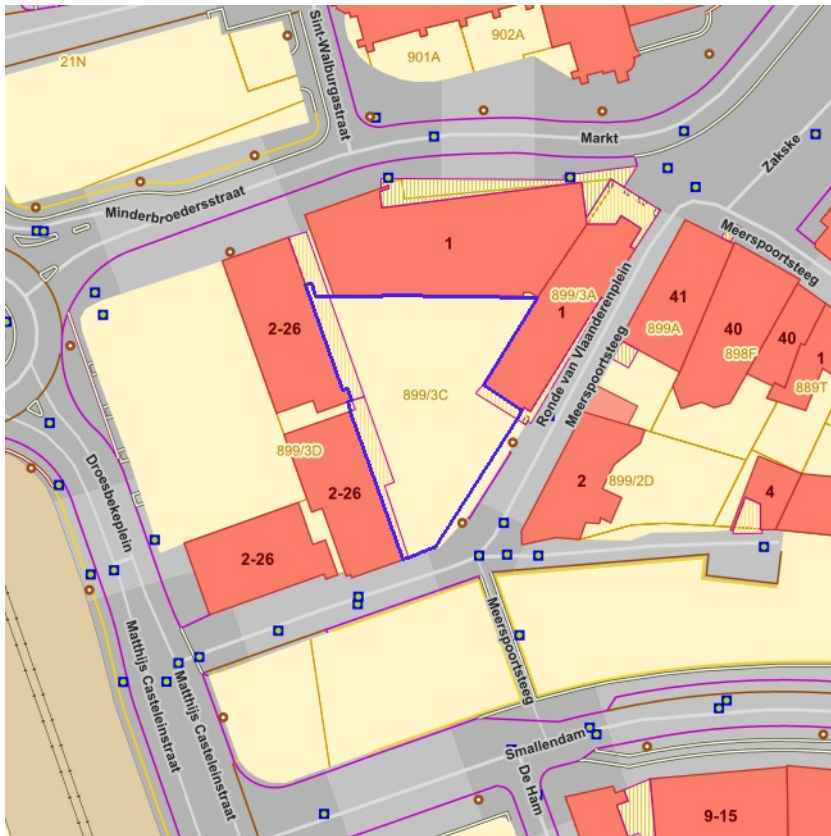


- Loofhout
- Gemengd loofhout (20 - 60% bijmenging naaldhout)
- Gemengd naaldhout (20 - 50% bijmenging loofhout)
- Naaldhout
- Heide
- Te herbebossen oppervlakte
- Niet beboste oppervlakte van het bosdomein
- Vijvers binnen het bosdomein



[klik naar geo-portaal](#)

BRONNEN
Agentschap voor Natuur en Bos
[WMS Agentschap voor Natuur en Bos](#)
[WFS Bosreferentiaag 2000](#)

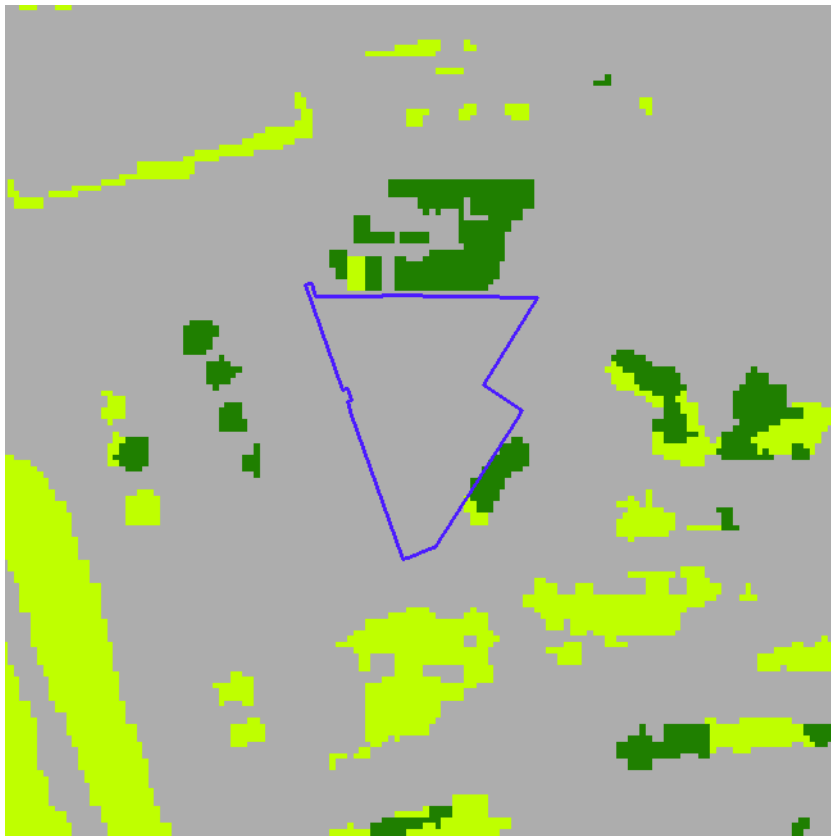


Geen bos
Bos



[klik naar geo-portaal](#)

BRONNEN
Agentschap voor Natuur en Bos
[WMS Agentschap voor Natuur en Bos](#)

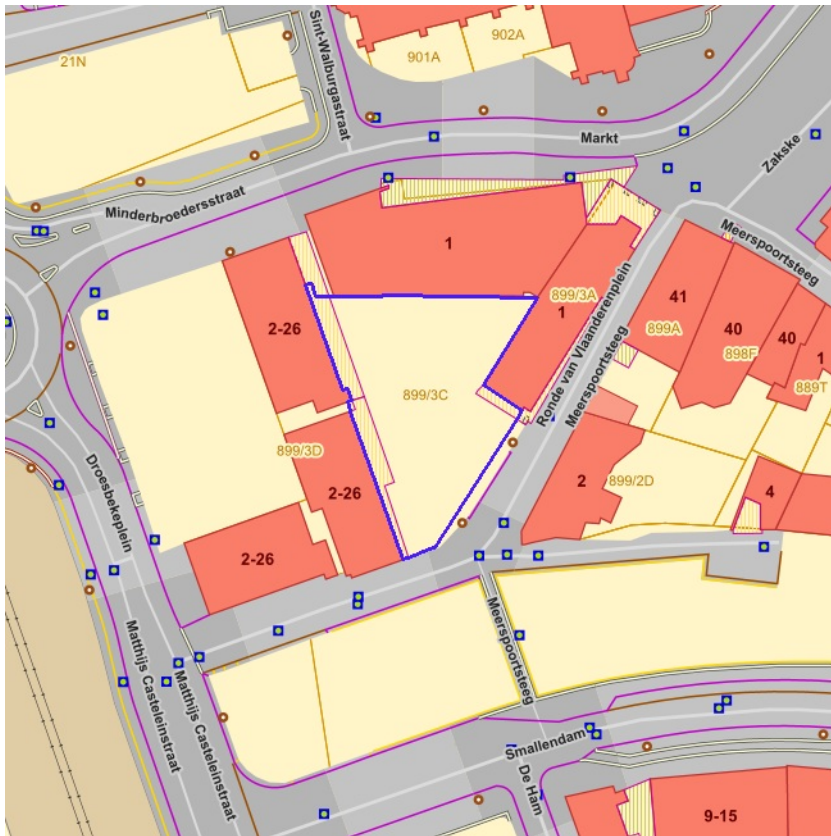


- Geen classificatie
- Hoog groen
- Laag groen
- Landbouw
- Niet groen



[klik naar geo-portaal](#)

BRONNEN
Agentschap voor Natuur en Bos
[WMS Agentschap voor Natuur en Bos](#)

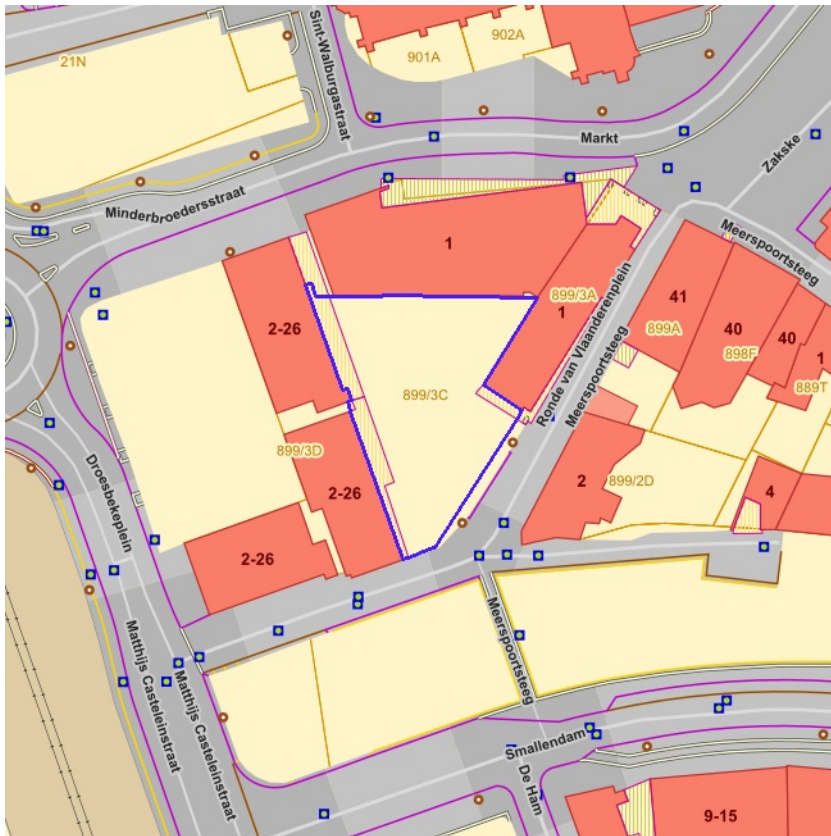


- Erfgoedbeheerplan
- Natuurbeheerplan Type 1
- Natuurbeheerplan Type 2
- Natuurbeheerplan Type 3
- Natuurbeheerplan Type 4
- Andere beheerplannen
- Harmonisch Park- en Groenbeheerplan
- Beperkt Bosbeheerplan
- Uitgebreid Bosbeheerplan
- Beheerplan Militair domein
- Vlaams Natuurreservaat
- Erkend Natuurreservaat
- Aangewezen Bosreservaat
- Erkend Bosreservaat



[klik naar geo-portaal](#)

BRONNEN
 Agentschap voor Natuur en Bos
[WMS Mercator Publieke View Service](#)
[WFS Mercator Publieke Download Service](#)

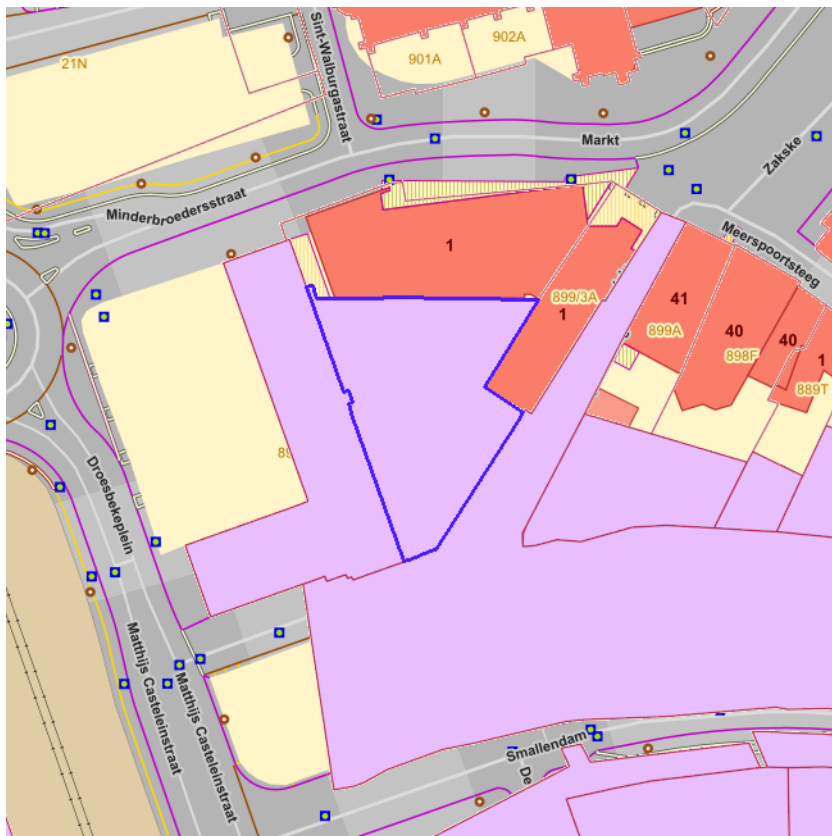


- IWB Oeverzone
- IWB Overstromingsgebied



[klik naar geo-portaal](#)

BRONNEN
Vlaamse Milieumaatschappij
[WMS RVV Afbakeningen](#)
[WFS Gebieden met recht van voorkoop](#)



[klik naar geo-portaal](#)

Sinds 1 oktober 2012 is het Harmoniseringsdecreet in werking en moeten aanbiedingen en uitoefeningen via het e-voorkooploket van de VLM verlopen.
Belangrijk: De rangschikking van de begunstigden die een identieke volgorde hebben in onderstaande lijst is willekeurig en doet geen uitspraak over de volgorde van uitoefenen.

Recht van voorkoop van toepassing op 06-12-2023

Perceelnummer	45035B0899/03C000
Soorttype	De Vlaamse Waterweg nv
Volgorde begunstigde	1
Begunstigde	De Vlaamse Waterweg nv
Begindatum	27/11/2023

Recht van voorkoop van toepassing op 06-12-2023

Perceelnummer	45035B0899/03C000
Soorttype	De Vlaamse Waterweg nv
Volgorde begunstigde	1
Begunstigde	De Vlaamse Waterweg nv
Begindatum	27/11/2023

Recht van voorkoop van toepassing op 06-12-2023

Perceelnummer	45035B0899/03C000
Soorttype	De Vlaamse Waterweg nv
Volgorde begunstigde	1
Begunstigde	De Vlaamse Waterweg nv
Begindatum	27/11/2023

Recht van voorkoop van toepassing op 06-12-2023

Perceelnummer	45035B0899/03C000
Soorttype	De Vlaamse Waterweg nv
Volgorde begunstigde	1
Begunstigde	De Vlaamse Waterweg nv

Begindatum 27/11/2023

Recht van voorkoop van toepassing op 06-12-2023

Perceelnummer 45035B0899/03C000
Soorttype De Vlaamse Waterweg nv
Volgorde begunstigde 1
Begunstigde De Vlaamse Waterweg nv
Begindatum 27/11/2023

Recht van voorkoop van toepassing op 06-12-2023

Perceelnummer 45035B0899/03C000
Soorttype De Vlaamse Waterweg nv
Volgorde begunstigde 1
Begunstigde De Vlaamse Waterweg nv
Begindatum 27/11/2023

Recht van voorkoop van toepassing op 06-12-2023

Perceelnummer 45035B0899/03C000
Soorttype De Vlaamse Waterweg nv
Volgorde begunstigde 1
Begunstigde De Vlaamse Waterweg nv
Begindatum 27/11/2023

Recht van voorkoop van toepassing op 06-12-2023

Perceelnummer 45035B0899/03C000
Soorttype De Vlaamse Waterweg nv
Volgorde begunstigde 1
Begunstigde De Vlaamse Waterweg nv
Begindatum 27/11/2023

Recht van voorkoop van toepassing op 06-12-2023

Perceelnummer 45035B0899/03C000
Soorttype De Vlaamse Waterweg nv
Volgorde begunstigde 1
Begunstigde De Vlaamse Waterweg nv
Begindatum 27/11/2023

Recht van voorkoop van toepassing op 06-12-2023

Perceelnummer 45035B0899/03C000
Soorttype De Vlaamse Waterweg nv
Volgorde begunstigde 1
Begunstigde De Vlaamse Waterweg nv
Begindatum 27/11/2023

Recht van voorkoop van toepassing op 06-12-2023

Perceelnummer 45035B0899/03C000
Soorttype De Vlaamse Waterweg nv
Volgorde begunstigde 1
Begunstigde De Vlaamse Waterweg nv
Begindatum 27/11/2023

Recht van voorkoop van toepassing op 06-12-2023

Perceelnummer 45035B0899/03C000
Soorttype De Vlaamse Waterweg nv

Volgorde begunstigde	1
Begunstigde	De Vlaamse Waterweg nv
Begindatum	27/11/2023

Recht van voorkoop van toepassing op 06-12-2023

Perceelnummer	45035B0899/03C000
Soorttype	De Vlaamse Waterweg nv
Volgorde begunstigde	1
Begunstigde	De Vlaamse Waterweg nv
Begindatum	27/11/2023

Recht van voorkoop van toepassing op 06-12-2023

Perceelnummer	45035B0899/03C000
Soorttype	De Vlaamse Waterweg nv
Volgorde begunstigde	1
Begunstigde	De Vlaamse Waterweg nv
Begindatum	27/11/2023

Recht van voorkoop van toepassing op 06-12-2023

Perceelnummer	45035B0899/03C000
Soorttype	De Vlaamse Waterweg nv
Volgorde begunstigde	1
Begunstigde	De Vlaamse Waterweg nv
Begindatum	27/11/2023

Recht van voorkoop van toepassing op 06-12-2023

Perceelnummer	45035B0899/03C000
Soorttype	De Vlaamse Waterweg nv
Volgorde begunstigde	1
Begunstigde	De Vlaamse Waterweg nv
Begindatum	27/11/2023

Recht van voorkoop van toepassing op 06-12-2023

Perceelnummer	45035B0899/03C000
Soorttype	De Vlaamse Waterweg nv
Volgorde begunstigde	1
Begunstigde	De Vlaamse Waterweg nv
Begindatum	27/11/2023

Recht van voorkoop van toepassing op 06-12-2023

Perceelnummer	45035B0899/03C000
Soorttype	De Vlaamse Waterweg nv
Volgorde begunstigde	1
Begunstigde	De Vlaamse Waterweg nv
Begindatum	27/11/2023

Recht van voorkoop van toepassing op 06-12-2023

Perceelnummer	45035B0899/03C000
Soorttype	De Vlaamse Waterweg nv
Volgorde begunstigde	1
Begunstigde	De Vlaamse Waterweg nv
Begindatum	27/11/2023

Recht van voorkoop van toepassing op 06-12-2023

Perceelnummer	45035B0899/03C000
Soorttype	De Vlaamse Waterweg nv
Volgorde begunstigde	1
Begunstigde	De Vlaamse Waterweg nv
Begindatum	27/11/2023

Recht van voorkoop van toepassing op 06-12-2023

Perceelnummer	45035B0899/03C000
Soorttype	De Vlaamse Waterweg nv
Volgorde begunstigde	1
Begunstigde	De Vlaamse Waterweg nv
Begindatum	27/11/2023

Recht van voorkoop van toepassing op 06-12-2023

Perceelnummer	45035B0899/03C000
Soorttype	De Vlaamse Waterweg nv
Volgorde begunstigde	1
Begunstigde	De Vlaamse Waterweg nv
Begindatum	27/11/2023

Recht van voorkoop van toepassing op 06-12-2023

Perceelnummer	45035B0899/03C000
Soorttype	De Vlaamse Waterweg nv
Volgorde begunstigde	1
Begunstigde	De Vlaamse Waterweg nv
Begindatum	27/11/2023

Recht van voorkoop van toepassing op 06-12-2023

Perceelnummer	45035B0899/03C000
Soorttype	De Vlaamse Waterweg nv
Volgorde begunstigde	1
Begunstigde	De Vlaamse Waterweg nv
Begindatum	27/11/2023

Recht van voorkoop van toepassing op 06-12-2023

Perceelnummer	45035B0899/03C000
Soorttype	De Vlaamse Waterweg nv
Volgorde begunstigde	1
Begunstigde	De Vlaamse Waterweg nv
Begindatum	27/11/2023

Recht van voorkoop van toepassing op 06-12-2023

Perceelnummer	45035B0899/03C000
Soorttype	De Vlaamse Waterweg nv
Volgorde begunstigde	1
Begunstigde	De Vlaamse Waterweg nv
Begindatum	27/11/2023

Recht van voorkoop van toepassing op 06-12-2023

Perceelnummer	45035B0899/03C000
Soorttype	De Vlaamse Waterweg nv
Volgorde begunstigde	1

Begunstigde	De Vlaamse Waterweg nv
Begindatum	27/11/2023

Recht van voorkoop van toepassing op 06-12-2023

Perceelnummer	45035B0899/03C000
Soorttype	De Vlaamse Waterweg nv
Volgorde begunstigde	1
Begunstigde	De Vlaamse Waterweg nv
Begindatum	27/11/2023

Recht van voorkoop van toepassing op 06-12-2023

Perceelnummer	45035B0899/03C000
Soorttype	De Vlaamse Waterweg nv
Volgorde begunstigde	1
Begunstigde	De Vlaamse Waterweg nv
Begindatum	27/11/2023

Recht van voorkoop van toepassing op 06-12-2023

Perceelnummer	45035B0899/03C000
Soorttype	De Vlaamse Waterweg nv
Volgorde begunstigde	1
Begunstigde	De Vlaamse Waterweg nv
Begindatum	27/11/2023

Recht van voorkoop van toepassing op 06-12-2023

Perceelnummer	45035B0899/03C000
Soorttype	De Vlaamse Waterweg nv
Volgorde begunstigde	1
Begunstigde	De Vlaamse Waterweg nv
Begindatum	04/10/2021

Recht van voorkoop van toepassing op 06-12-2023

Perceelnummer	45035B0899/03C000
Soorttype	De Vlaamse Waterweg nv
Volgorde begunstigde	1
Begunstigde	De Vlaamse Waterweg nv
Begindatum	27/11/2023

Recht van voorkoop van toepassing op 06-12-2023

Perceelnummer	45035B0899/03C000
Soorttype	De Vlaamse Waterweg nv
Volgorde begunstigde	1
Begunstigde	De Vlaamse Waterweg nv
Begindatum	27/11/2023

Recht van voorkoop van toepassing op 06-12-2023

Perceelnummer	45035B0899/03C000
Soorttype	De Vlaamse Waterweg nv
Volgorde begunstigde	1
Begunstigde	De Vlaamse Waterweg nv
Begindatum	27/11/2023

Recht van voorkoop van toepassing op 06-12-2023

Perceelnummer	45035B0899/03C000
---------------	-------------------

Soorttype	De Vlaamse Waterweg nv
Volgorde begunstigde	1
Begunstigde	De Vlaamse Waterweg nv
Begindatum	27/11/2023

Recht van voorkoop van toepassing op 06-12-2023

Perceelnummer	45035B0899/03C000
Soorttype	De Vlaamse Waterweg nv
Volgorde begunstigde	1
Begunstigde	De Vlaamse Waterweg nv
Begindatum	27/11/2023

Recht van voorkoop van toepassing op 06-12-2023

Perceelnummer	45035B0899/03C000
Soorttype	De Vlaamse Waterweg nv
Volgorde begunstigde	1
Begunstigde	De Vlaamse Waterweg nv
Begindatum	27/11/2023

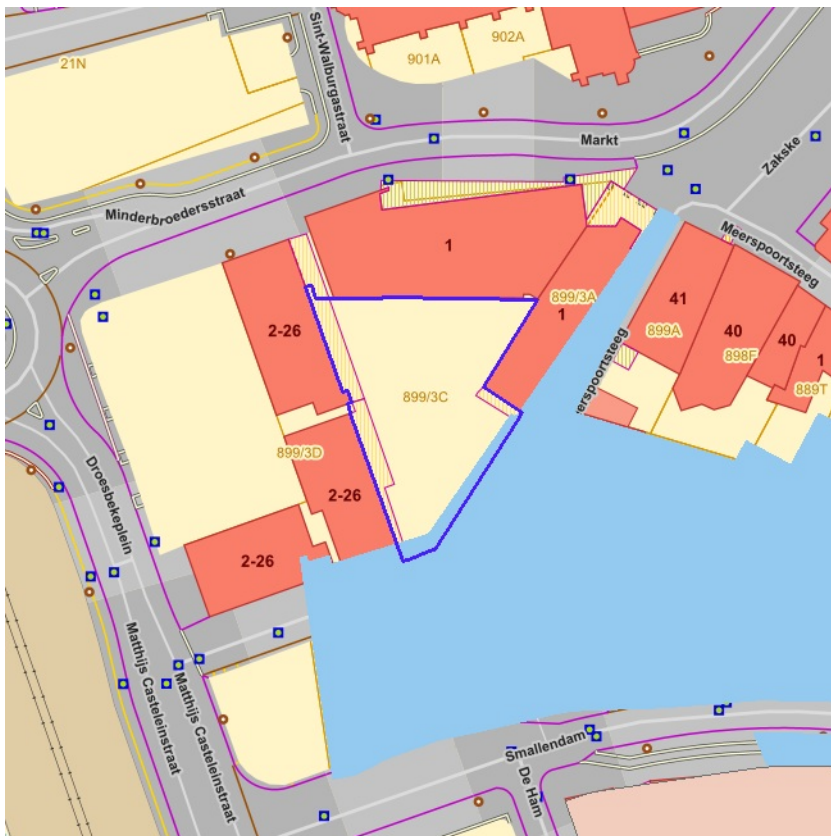
Recht van voorkoop van toepassing op 06-12-2023

Perceelnummer	45035B0899/03C000
Soorttype	De Vlaamse Waterweg nv
Volgorde begunstigde	1
Begunstigde	De Vlaamse Waterweg nv
Begindatum	27/11/2023

Recht van voorkoop van toepassing op 06-12-2023

Perceelnummer	45035B0899/03C000
Soorttype	De Vlaamse Waterweg nv
Volgorde begunstigde	1
Begunstigde	De Vlaamse Waterweg nv
Begindatum	27/11/2023

BRONNEN
 Agentschap voor Geografische Informatie Vlaanderen
[Geografisch themabestand 'Vlaamse voorkooprechten'](#)



- RVV Ruimtelijk Uitvoeringsplan
- RVV Vlaams Ecologisch Netwerk
- Natuurinrichtingsproject
- RVV Havengebied
- RVV Natuurreservaat
- RVV de Vlaamse Waterweg nv
- RVV Bijzondere gebieden Vlaamse Wooncode
- RVV Landinrichtingsplan en inrichtingsnota
- RVV Ruilverkaveling uit kracht van wet
- RVV Ruilverkaveling grote infrastructuurwerken



[klik naar geo-portaal](#)

Identificator verschijningstoestand van exemplaar	47659
Object identificator	18853
Label van het Soort en Type Vlaams voorkooprecht	Waterwegen en Zeekanaal NV
Naam begunstigde Vlaams voorkooprecht	Waterwegen en Zeekanaal NV
Begindatum recht van voorkoop	15/10/2015
Einddatum recht van voorkoop	23/11/2017
Identificator verschijningstoestand van exemplaar	69829
Object identificator	27678
Label van het Soort en Type Vlaams voorkooprecht	De Vlaamse Waterweg nv
Naam begunstigde Vlaams voorkooprecht	De Vlaamse Waterweg nv
Begindatum recht van voorkoop	23/11/2017
Einddatum recht van voorkoop	01/01/1900
Identificator verschijningstoestand van exemplaar	24002
Object identificator	15064
Label van het Soort en Type Vlaams voorkooprecht	Waterwegen en Zeekanaal NV
Naam begunstigde Vlaams voorkooprecht	Waterwegen en Zeekanaal NV
Begindatum recht van voorkoop	05/10/2013
Einddatum recht van voorkoop	15/10/2015
Identificator verschijningstoestand van exemplaar	16187
Object identificator	615
Label van het Soort en Type Vlaams voorkooprecht	Waterwegen en Zeekanaal NV
Naam begunstigde Vlaams voorkooprecht	Waterwegen en Zeekanaal NV
Begindatum recht van voorkoop	24/09/2012
Einddatum recht van voorkoop	05/10/2013

BRONNEN

Agentschap voor Natuur en Bos, De Vlaamse Waterweg NV, Agentschap Informatie Vlaanderen, Vlaamse Landmaatschappij, Gemeentelijk Havenbedrijf Antwerpen

[WMS RVV Afbakeningen](#)

[WFS Gebieden met recht van voorkoop](#)

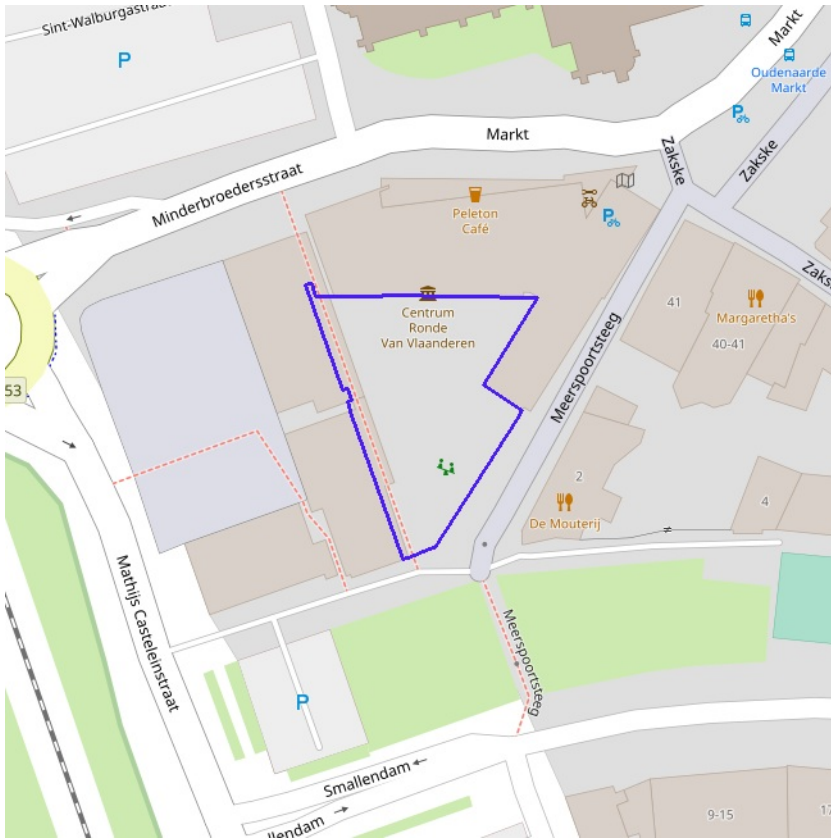


[klik naar geo-portaal](#)

BRONNEN

Agentschap Informatie Vlaanderen

[WMS Orthofotomozaïek, middenschalig, winteropnamen, kleur, 2019, Vlaanderen](#)

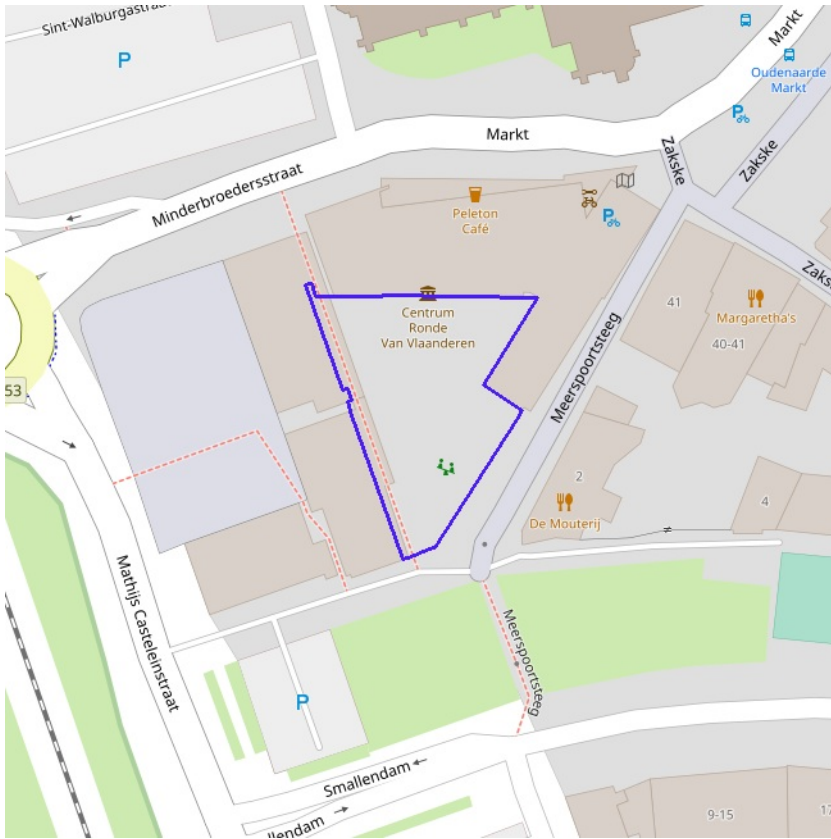


[klik naar geo-portaal](#)

BRONNEN

Wonen-Vlaanderen

[Panden met een herstelvordering via POI-service](#)



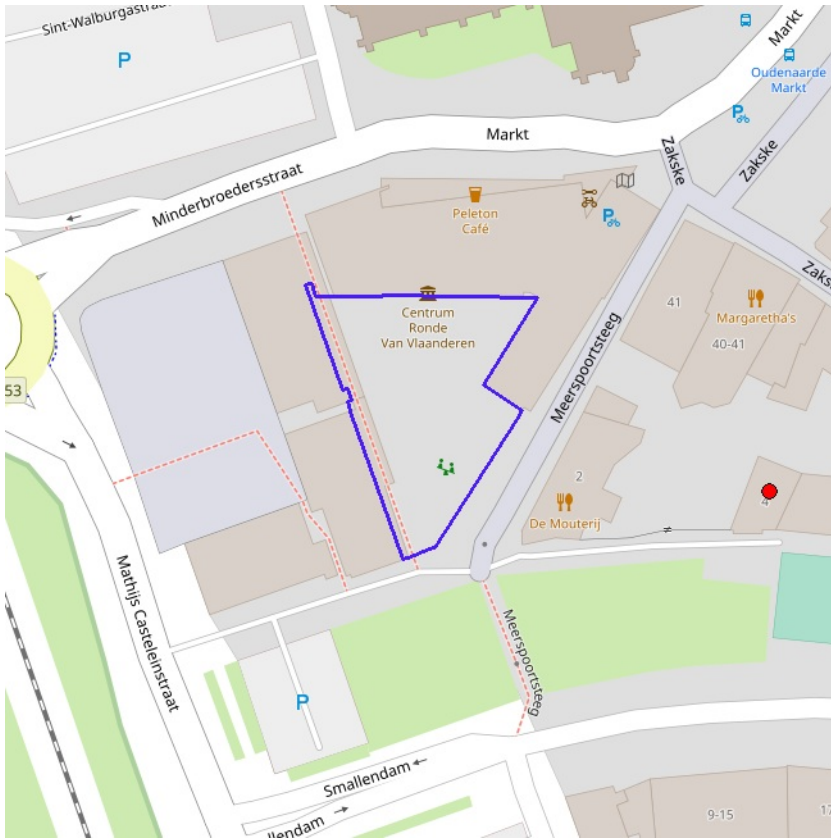
BRONNEN

Wonen-Vlaanderen

[Vlaamse inventaris van ongeschikte en onbewoonbare woningen via POI-service Dataset.](#)



[klik naar geo-portaal](#)

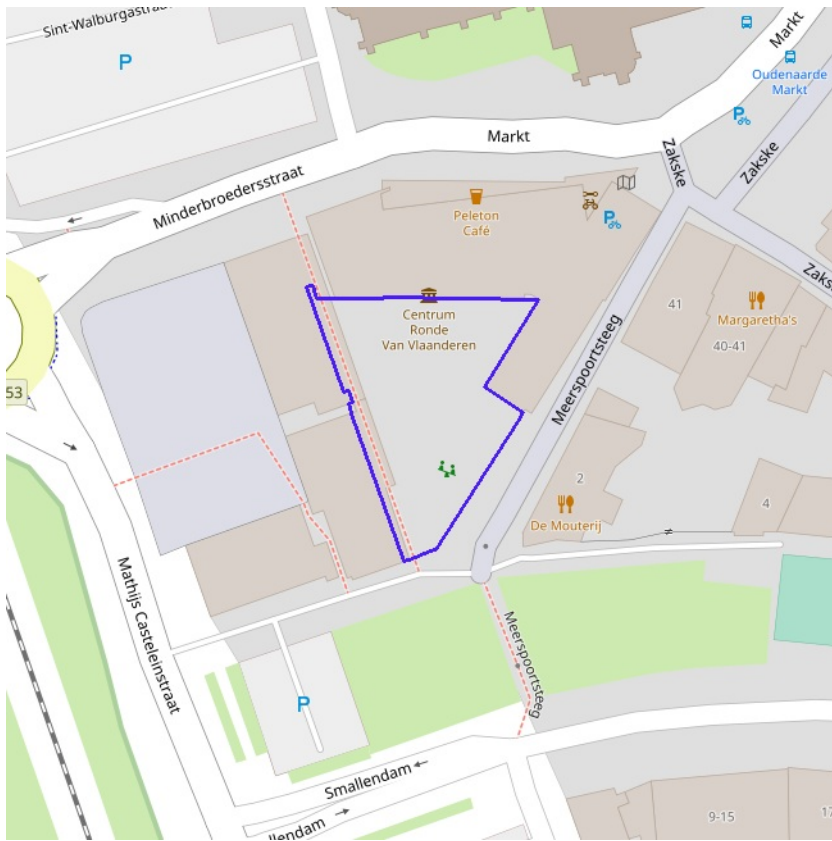


[klik naar geo-portaal](#)

BRONNEN

Wonen-Vlaanderen

[Woningen met een conformiteitsattest via POI-service Dataset](#)

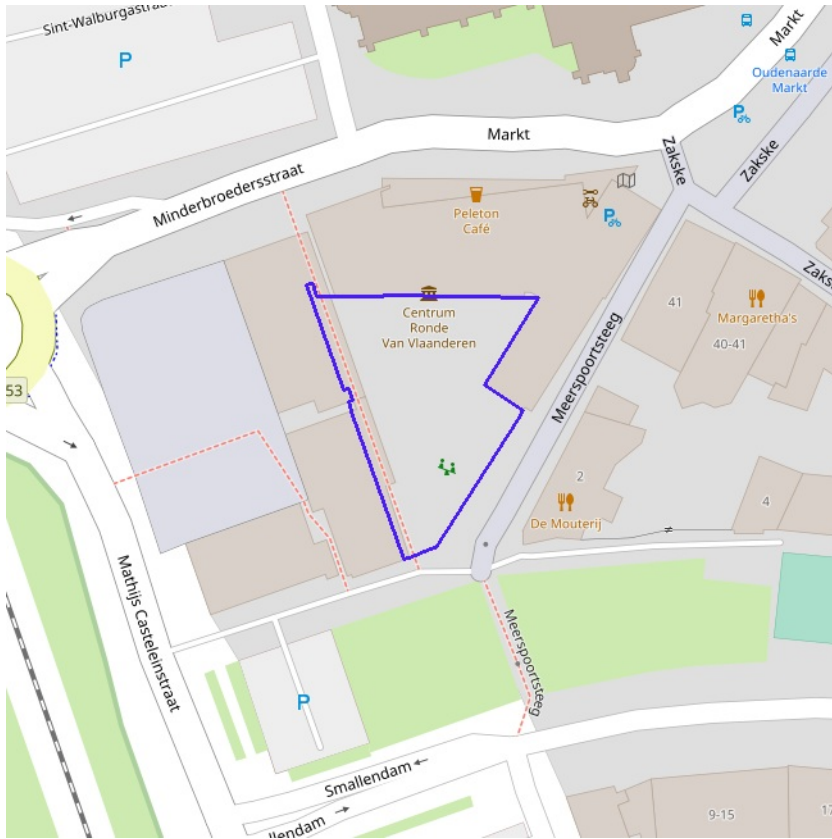


- Grote Eenheid Natuur
- Grote Eenheid Natuur in ontwikkeling
- Natuurverwervingsgebied



[klik naar geo-portaal](#)

BRONNEN
Agentschap voor Natuur en Bos, OpenStreetMap
[WMS Mercator Publieke View Service](#)
[WFS Mercator Publieke Download Service](#)

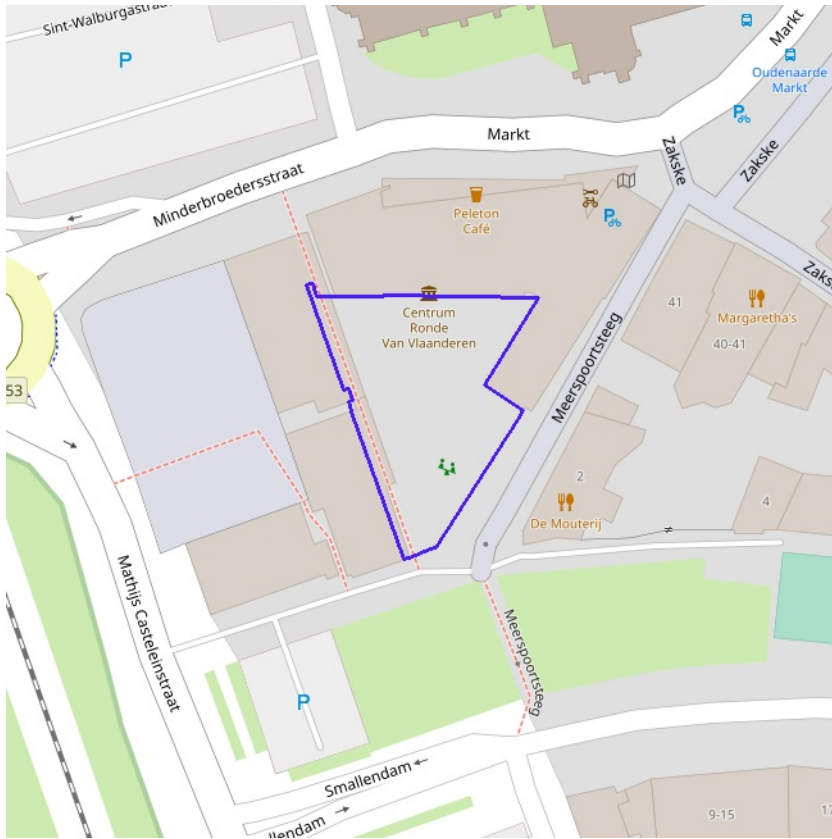


- Kleine kans op overstromingen onder klimaatverandering
- Kleine kans op overstromingen
- Middelgrote kans op overstromingen



[klik naar geo-portaal](#)

BRONNEN
Vlaamse Milieumaatschappij, OpenStreetMap
[WMS overstromingsgevoelige gebieden vanuit de zee](#)

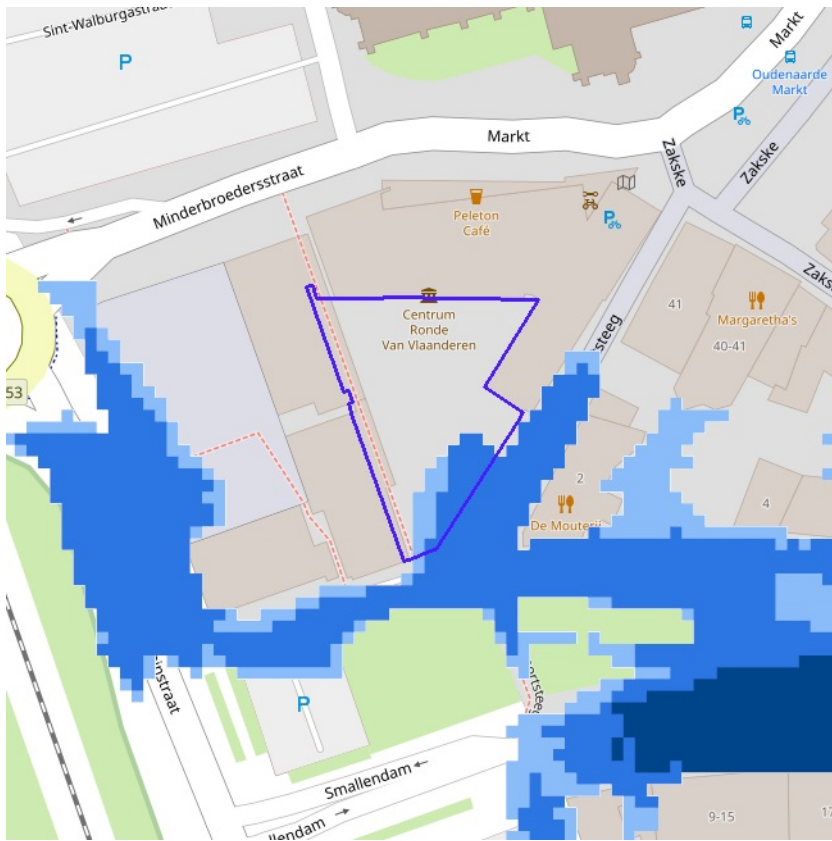


- Kleine kans op overstromingen onder klimaatverandering
- Kleine kans op overstromingen
- Middelgrote kans op overstromingen



[klik naar geo-portaal](#)

BRONNEN
Vlaamse Milieumaatschappij, OpenStreetMap
[WMS overstromingsgevoelige gebieden fluviaal](#)

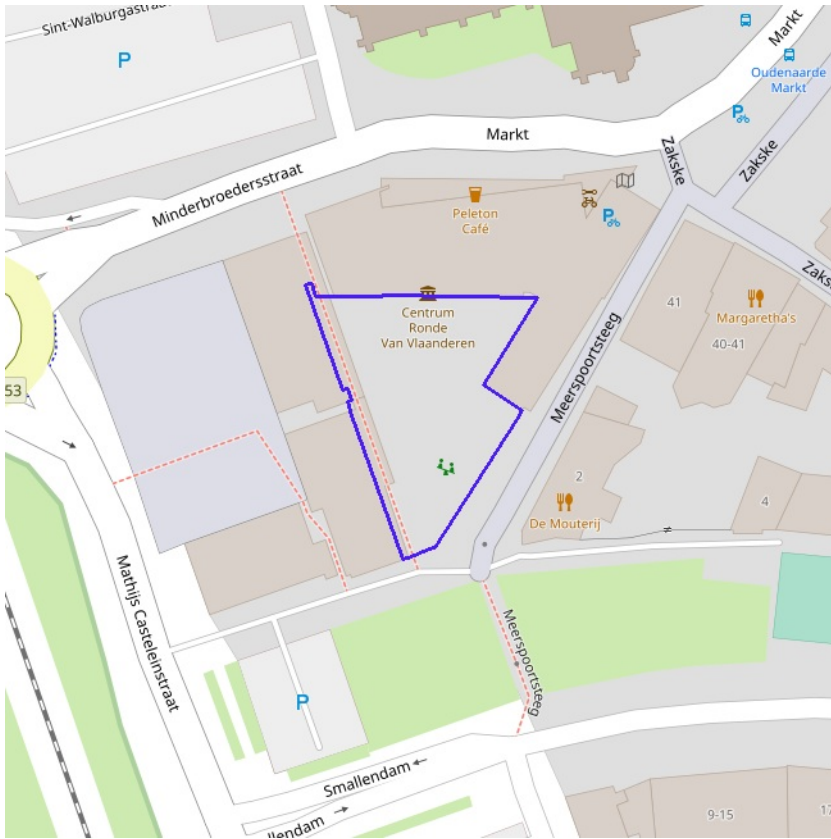


- Kleine kans op overstromingen onder klimaatverandering
- Kleine kans op overstromingen
- Middelgrote kans op overstromingen



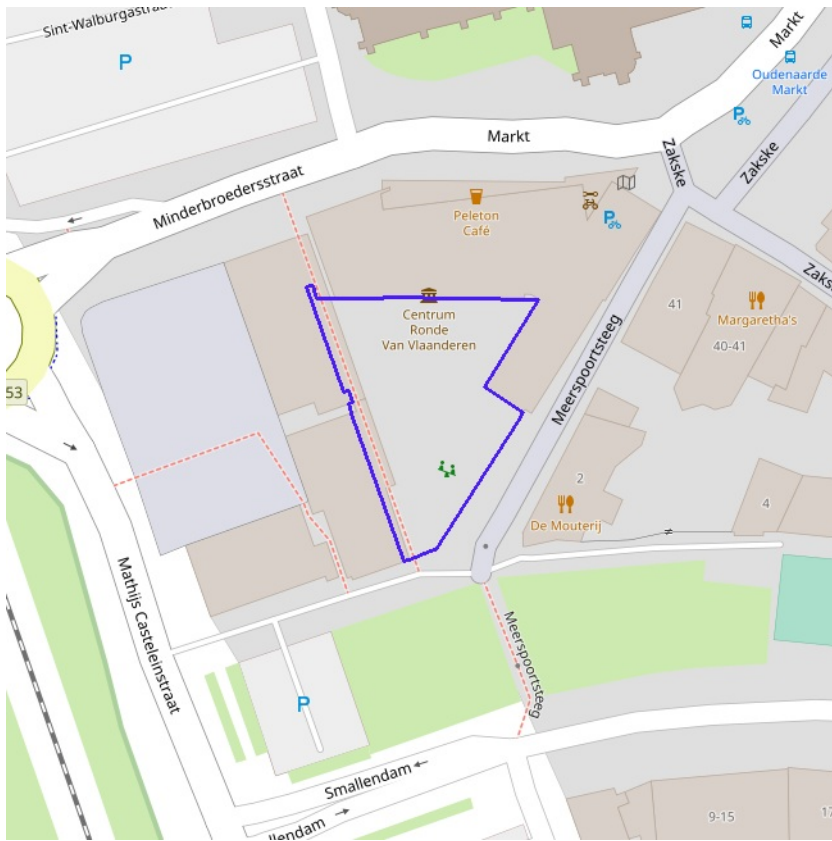
[klik naar geo-portaal](#)

BRONNEN
Vlaamse Milieumaatschappij, OpenStreetMap
[WMS overstromingsgevoelige gebieden pluviaal](#)



- ▭ Bouwrijge opgave
- ▭ Verscherpte watertoets

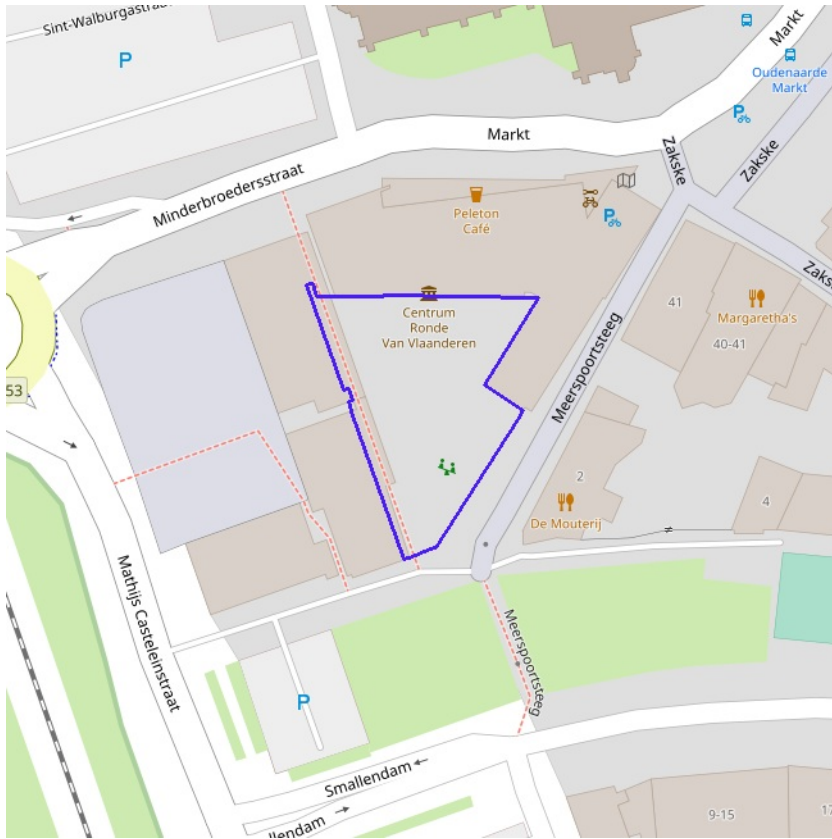
BRONNEN
Vlaamse Milieumaatschappij, OpenStreetMap
[WMS Signaalgebieden](#)



- Geen risico meer
- Bevestigde risicozones
- Nieuwe risicozones

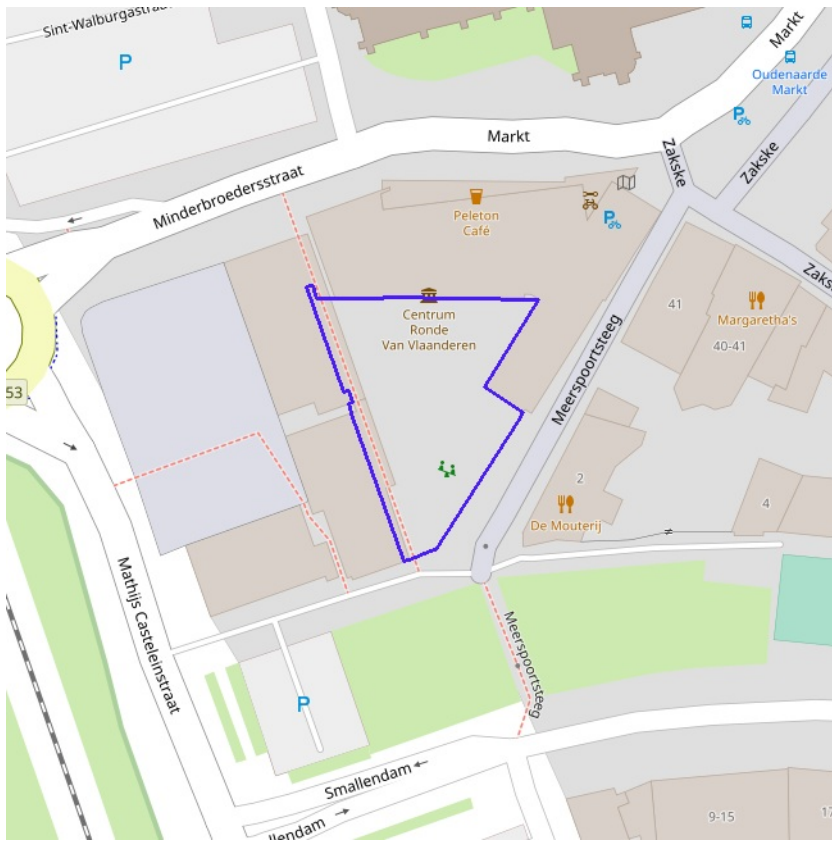
 **Vlaanderen**
is water
[klik naar geo-portaal](#)

BRONNEN
Departement Mobiliteit en Openbare Werken, afdeling Waterbouwkundig Laboratorium en Vlaamse Milieumaatschappij - afdeling Operationeel Waterbeheer, OpenStreetMap
[WMS risicozones overstromingen 2017](#)



[klik naar geo-portaal](#)

BRONNEN
Vlaamse Milieumaatschappij, OpenStreetMap
[WMS Vlaamse Milieumaatschappij](#)
[WFS Recent overstroomde gebieden](#)




Overstromingsgebieden en oeverzones



[klik naar geo-portaal](#)

BRONNEN
Vlaamse Milieumaatschappij - afdeling Operationeel Waterbeheer, OpenStreetMap
[WMS Vlaamse Milieumaatschappij](#)
[WFS Overstromingsgebieden en oeverzones](#)



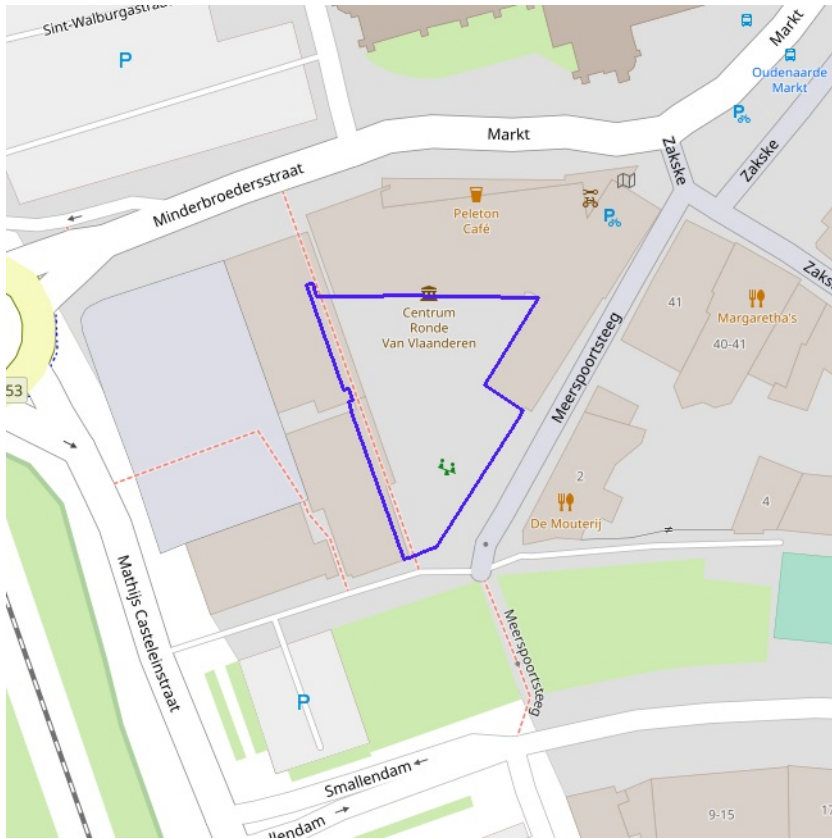
- Waterloop
- Waterloop / Modder
- Afstromend water
- Rivier
- Zee



[klik naar geo-portaal](#)

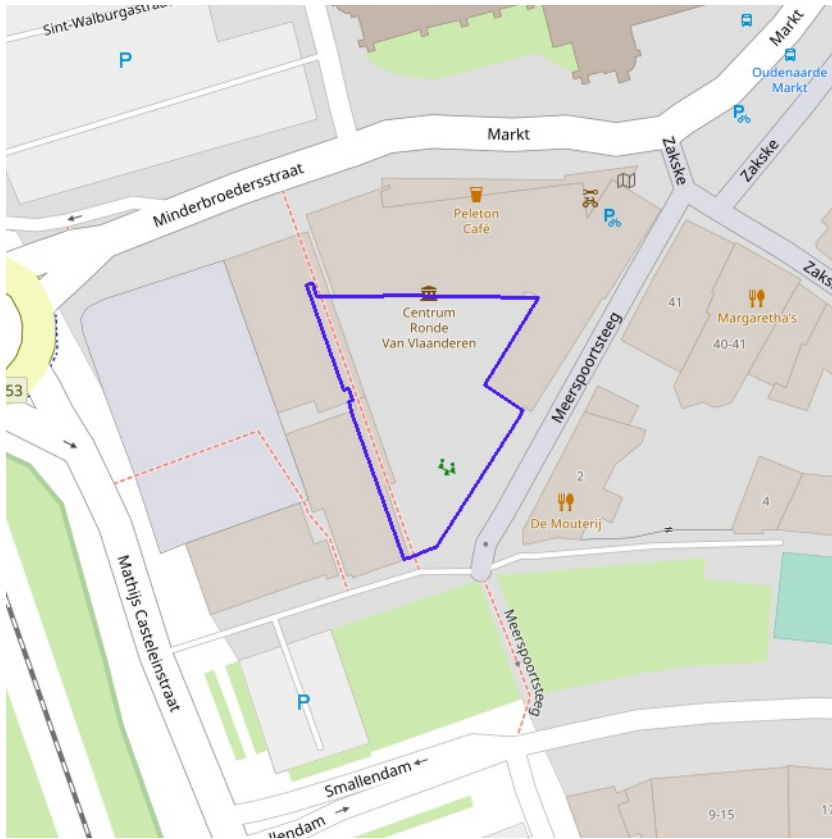
Van nature overstroombare gebieden	
Object identificator	64876
Identificator verschijningstoestand van exemplaar	64876
Oorzaak van de (historische) overstromingen	W
Omschrijving oorzaak van de (historische) overstromingen	Overstroombaar vanuit waterloop
Herkomst	Expertise/interpretatie (code M)
Datum opname in NOG-bestand of laatste correctie	05/12/2000
Naam van het primair hydrografisch bekken	Boven-Scheldebekken
Stroomgebied van het primair hydrografisch bekken	Schelde

BRONNEN
 Vlaamse Milieumaatschappij - afdeling Operationeel Waterbeheer, OpenStreetMap
[WMS Vlaamse Milieumaatschappij](#)
[WFS Van nature overstroombare gebieden](#)



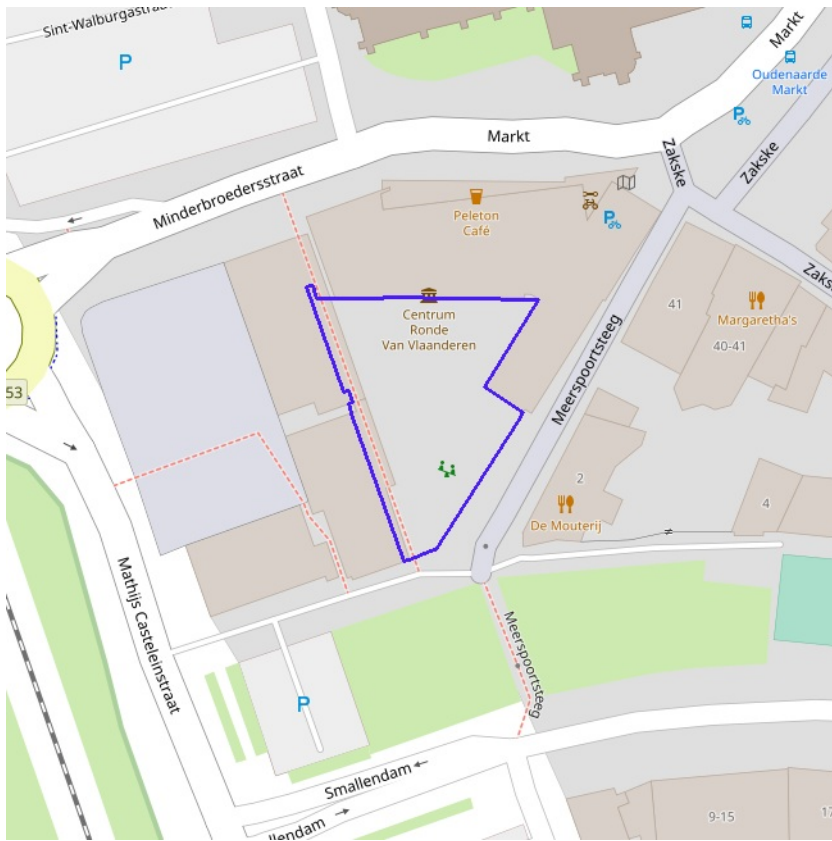
[klik naar geo-portaal](#)

BRONNEN
Vlaamse Milieumaatschappij - afdeling Operationeel Waterbeheer, OpenStreetMap
[WMS Vlaamse Milieumaatschappij](#)
[WFS Grenzen van Polders Webservice](#)



[klik naar geo-portaal](#)

BRONNEN
Vlaamse Milieumaatschappij - afdeling Operationeel Waterbeheer, OpenStreetMap
[WMS Vlaamse Milieumaatschappij](#)
[WFS Grenzen van wateringen](#)



- Winning
- Beschermingszone type I
- Beschermingszone type II
- Beschermingszone type III



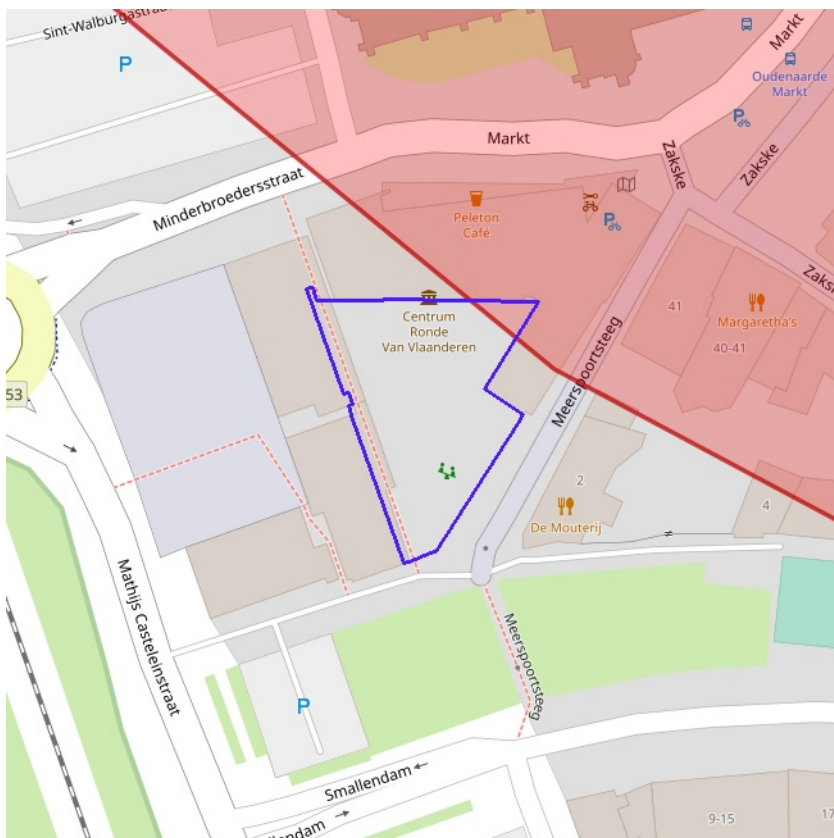
[klik naar geo-portaal](#)

BRONNEN

Vlaamse overheid - Vlaamse MilieuMaatschappij - Afdeling Operationeel Waterbeheer

[WMS Grondwaterwingebieden en beschermingszones](#)

[WFS Grondwaterwingebieden en beschermingszones](#)



Actuele no regret zones (PFAS)

- Opgeheven
- Preventief ingesteld
- Locatiespecifiek vastgesteld

Middelpunten no regret zones (PFAS)

- Geselecteerd profiel

Profielen (PFAS)

- Boring
- Peilbuis
- Waterbodemstaal
- Staal

Inventaris brandweer(oefen)terreinen en incidenten (PFAS)

- Geen verkennend bodemonderzoek beschikbaar (geen VBO)
- Niet-PFAS-verdachte locatie
- Verkennend bodemonderzoek beschikbaar (VBO)

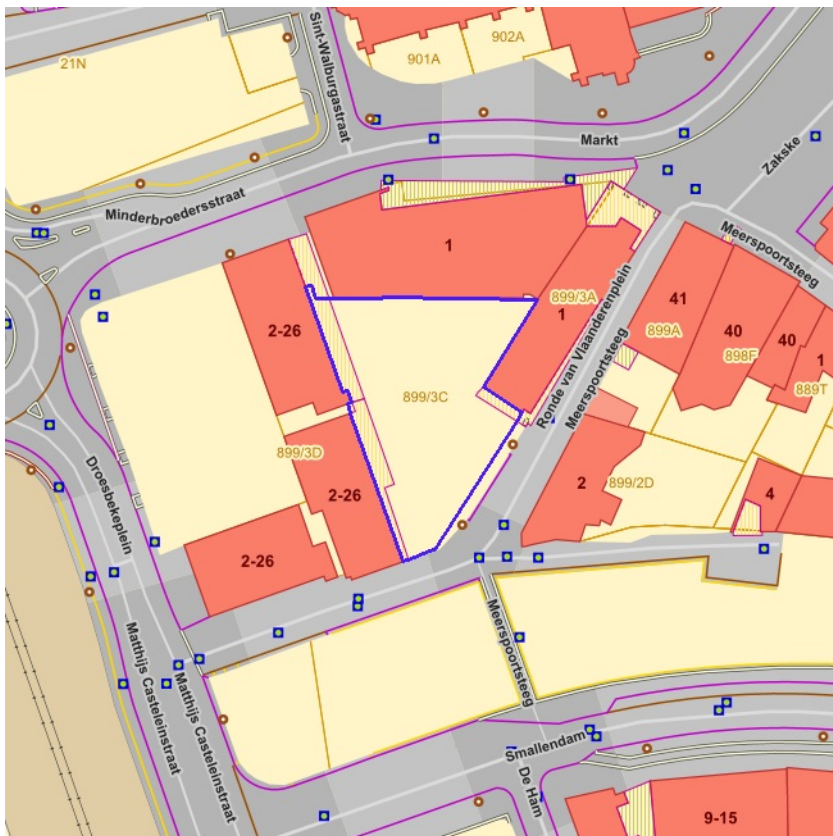


[klik naar PFAS-verkenner](#)

Actuele no regret zones (PFAS)

PFAS-dossiernummer zoals bekend bij OVAM	96970
Gemeente waarin de risico-activiteit gelegen is	Oudenaarde
Adres of plaatsbeschrijving van de locatie	Woeker
Omschrijving van de ingestelde begrenzing	500m - vanaf profiel
Datum van briefwisseling met betrokken gemeente	31/01/2022
Datum van publicatie van de voorgestelde maatregelen	14/02/2022
Datum vanaf wanneer de ingestelde zone van toepassing is gemaakt	14/02/2022
Korte omschrijving van aard van de voorgestelde maatregelen	op grondwatergebruik
Onderbouwing van de voorgestelde maatregelen	na VBO
Aard van de beslissing	maatregelen verstrengen
Status van de ingestelde zone met no regret-maatregelen	locatiespecifiek vastgesteld

BRONNEN
 Openbare Vlaamse Afvalstoffenmaatschappij (OVAM), Agentschap Zorg en Gezondheid
[Actuele no regret zones \(PFAS\)](#)
[Middelpunten no regret zones \(PFAS\)](#)
[Profielen \(PFAS\)](#)
[Inventaris brandweer\(oefen\)terreinen en incidenten \(PFAS\)](#)

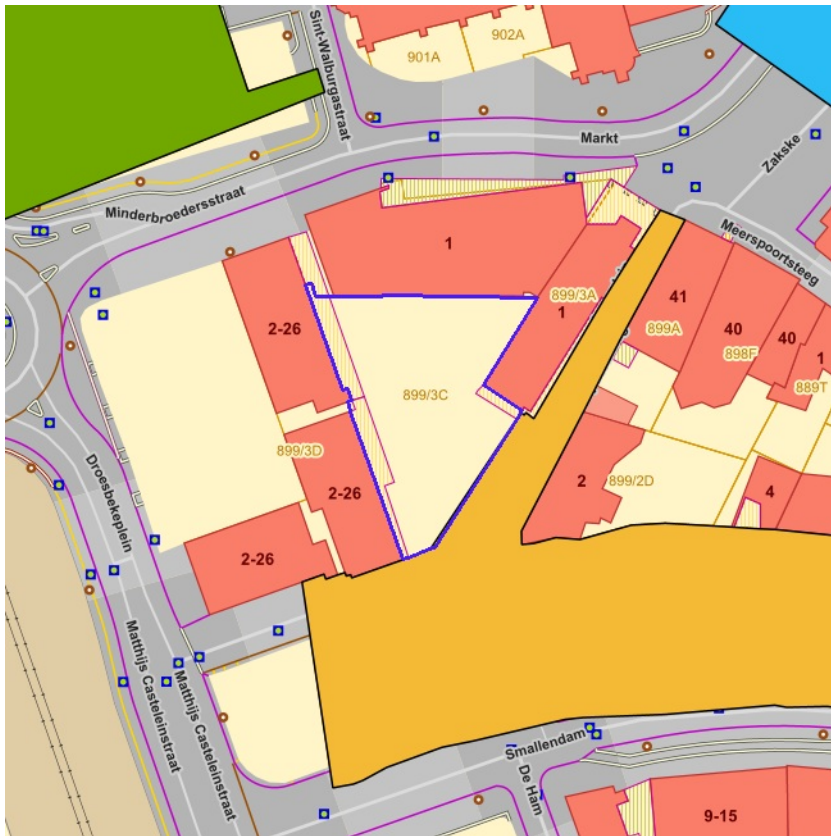


Jachtterreinen



[klik naar geo-portaal](#)

BRONNEN
Agentschap Informatie Vlaanderen
[WMS.Jacht](#)



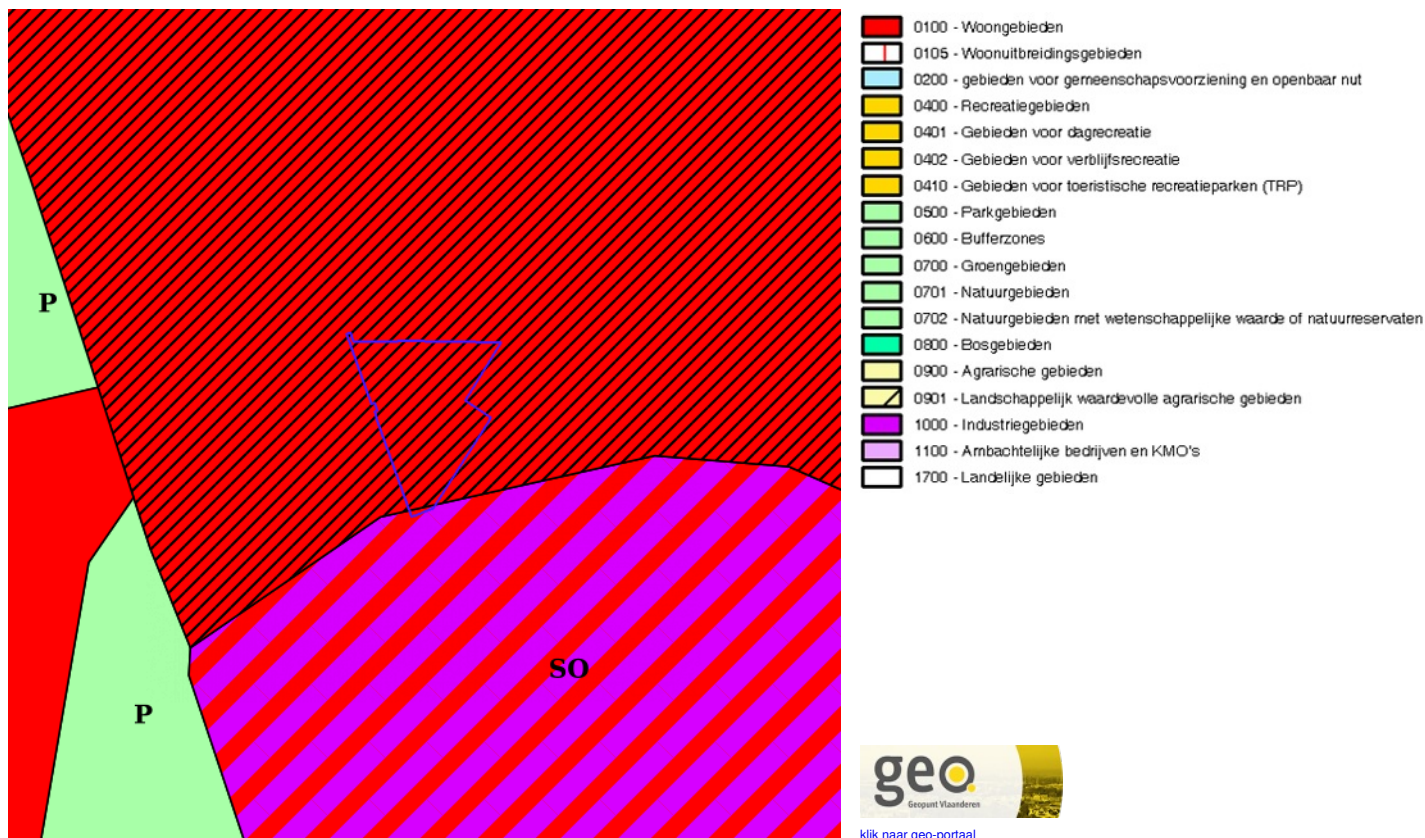
- Sitebesluit
- Oriënterend bodemonderzoek
- Beschrijvend bodemonderzoek
- Bodemsaneringsproject
- Eindevaluatieonderzoek
- Evaluatierapport schadegeval
- Vaststelling schadegeval
- Melding schadegeval
- Melding bodemverontreiniging

BRONNEN

Openbare Afvalstoffenmaatschappij voor het Vlaamse Gewest

[WMS Mercator Publieke View Service](#)

[WFS Mercator Publieke Download Service](#)



Gewestplan

Identificator	8e2ff8af-daa5-4a84-8bd5-5f91aaa42da6
Dossier type	GWP
Unieke identificatienummer	GWP_02000_222_00011_00006
Naam	Algemeen
Fase	BG ; Besluit tot goedkeuring
Deelgebiednummer	11
Identificatienummer van de objectgerichte voorschrifttekst	GWP_02000_222_00011_00006_11_0132
Naam van het stedenbouwkundig voorschrift	gebied voor stedelijke ontwikkeling
Identificatienummer van de objectgerichte voorschrifttekst	https://download.dsi.omgeving.vlaanderen.be/be.vl.omg.dsi.stukonderdeel.GWP_02000_222_00011_00006.BG.1.Dossierstuk.SV.1#page=155
Fichelink	https://dsi.omgeving.vlaanderen.be/fiche-detail/f1e88d1b-6803-4e28-8804-6674d5c79979
De categorie van gebiedsaanduiding	WON
Legende	0132
Label	SO
Ondergrond	TOPO
Datum van opmaak van de ondergrond	01/01/1971
Fasedatum	29/10/1999
Datum van verschijning in Belgisch Staatsblad	29/03/2000

Gewestplan

Identificator	e8aa67e2-fe53-4759-a5c0-d35827d079c5
Dossier type	GWP
Unieke identificatienummer	GWP_02000_222_00011_00001
Naam	origineel gewestplan Oudenaarde
Fase	BG ; Besluit tot goedkeuring
Deelgebiednummer	11

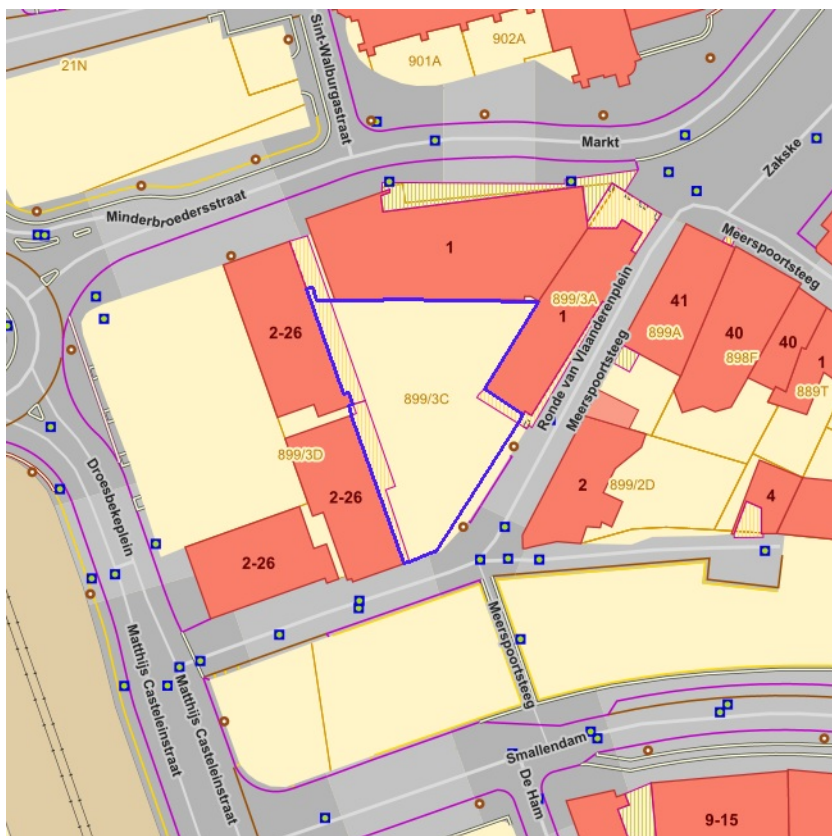
Identificatienummer van de objectgerichte voorschrifttekst	GWP_02000_222_00011_00001_00_0101
Naam van het stedenbouwkundig voorschrift	woongebieden met cultureel, historische en/of esthetische waarde
Identificatienummer van de objectgerichte voorschrifttekst	https://download.dsi.omgeving.vlaanderen.be/be.vl.omg.dsi.stukonderdeel.GWP_02000_222_00011_00001.BG.1.Dossierstuk.SV.1#page=5
Fichelink	https://dsi.omgeving.vlaanderen.be/fiche-detail/640fc8ab-49c6-4852-9640-a6e9d191a807
De categorie van gebiedsaanduiding	WON
Legende	0101
Ondergrond	TOPO
Datum van opmaak van de ondergrond	01/01/1971
Fasedatum	24/02/1977
Datum van verschijning in Belgisch Staatsblad	08/04/1977

BRONNEN

Vlaamse Overheid, Departement Omgeving, Vlaams Planbureau voor Omgeving

[WMS Mercator Publieke View Service](#)

[WFS Mercator Publieke Download Service](#)



Gemeentelijk Ruimtelijk Uitvoeringsplan

Identificator	ad858d02-7a42-47a4-a610-6e215b92a6ea
Identificatienummer van het plan, uniek in Vlaanderen	RUP_45035_214_00001_00001
Dossier type	gemRUP
Fase	BG ; Besluit tot goedkeuring
Fasedatum	18/05/2006
Identificatienummer stedenbouwkundig voorschrift	RUP_45035_214_00001_00001_004
Nummer van het stedenbouwkundige voorschrift	3.3A
Naam van het stedenbouwkundig voorschrift	Artikel 3.4A: Zone voor boulevard: deel openbaar groen
De categorie van gebiedsaanduiding	LNI
Legende	VLAK10901
Label	ART. 3.4A
Ondergrond	GRB
Datum van opmaak van de ondergrond	16/04/2021
Identificatienummer van de objectgerichte voorschrifttekst	https://download.dsi.omgeving.vlaanderen.be/be.vl.omg.dsi.stukonderdeel.RUP_45035_214_00001_00001.BG.1.Dossierstuk.SV.1#page=4
Fichelink	https://dsi.omgeving.vlaanderen.be/fiche-detail/0642e6ba-45a8-4a8b-a670-472c9b27509a
Datum van verschijning in Belgisch Staatsblad	28/08/2018

Provinciaal Ruimtelijk Uitvoeringsplan

Identificator	e0ddfb95-cb5e-49d5-93e8-a733b1a1e436
Identificatienummer van het plan, uniek in Vlaanderen	RUP_40000_213_00032_00001
Dossier type	proRUP
Fase	BG ; Besluit tot goedkeuring
Fasedatum	20/03/2009
Deelgebiednummer	1
Identificatienummer stedenbouwkundig voorschrift	RUP_40000_213_00032_00001_101

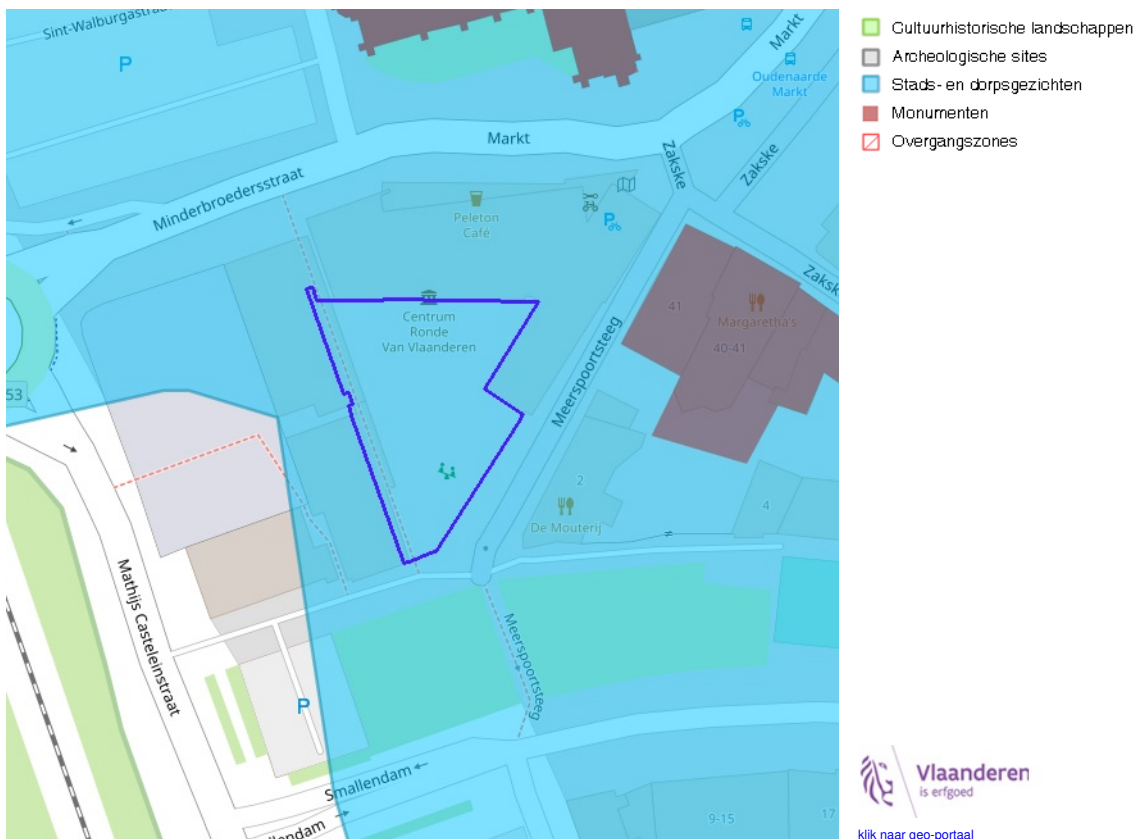
Nummer van het stedenbouwkundige voorschrift	art. 1
Naam van het stedenbouwkundig voorschrift	Afbakeningslijn structuurondersteunend kleinstedelijk gebied Oudenaarde
Legende	Grens kleinstedelijk gebied Oudenaarde
Ondergrond	KADVEC
Datum van opmaak van de ondergrond	01/01/2005
Identificatienummer van de objectgerichte voorschrifttekst	https://download.dsi.omgeving.vlaanderen.be/be.vl.omg.dsi.stukonderdeel.RUP_40000_213_00032_00001.BG.1.Dossierstuk.SV.1#page=-1
Fichelink	https://dsi.omgeving.vlaanderen.be/fiche-detail/df08b674-fd5b-4282-bdcc-6968ffa22281
Datum van verschijning in Belgisch Staatsblad	03/04/2009

BRONNEN

Vlaamse Overheid, Departement Omgeving, Vlaams Planbureau voor Omgeving

[WMS Mercator Publieke View Service](#)

[WFS Mercator Publieke Download Service](#)

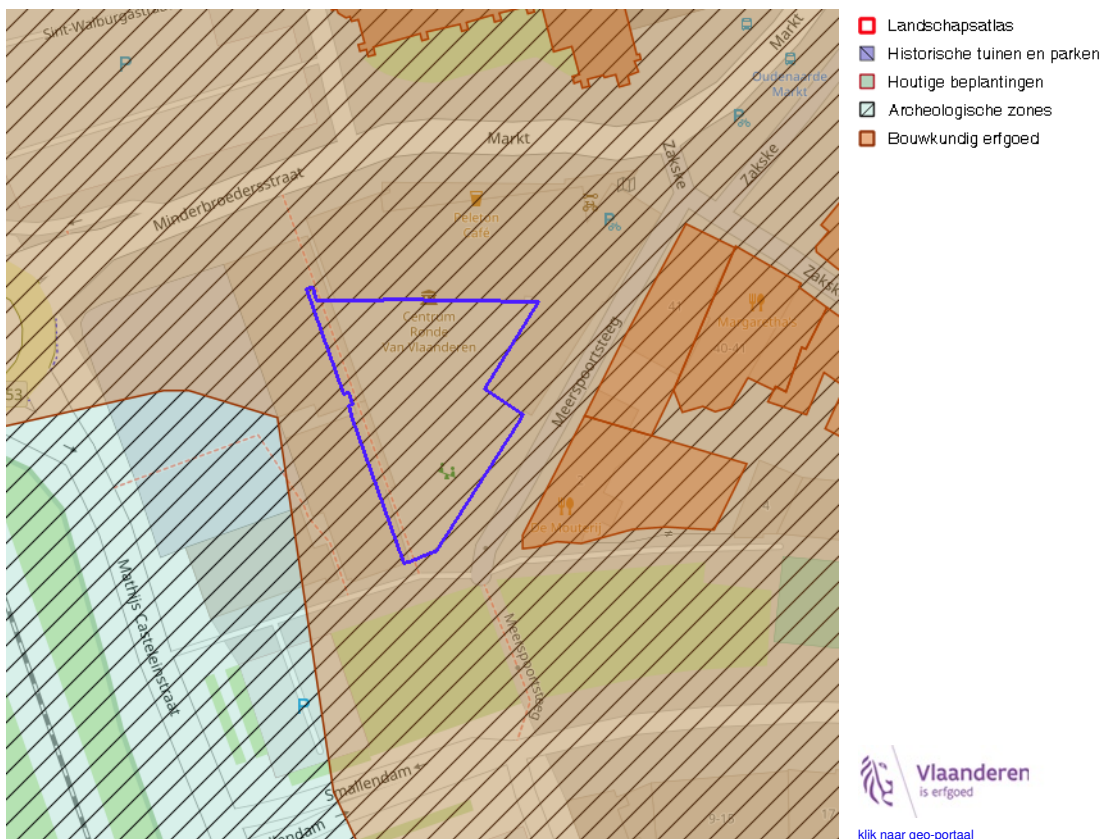


Vlaanderen is erfgoed
[klik naar geo-portaal](#)

Beschermd stads- of dorpsgezicht

Identificator	10846
Naam	Stadskern Oudenaarde
Type	Beschermd stads- of dorpsgezicht, intrinsiek
Locatie	Achter de Wacht, Achterburg, Baarstraat, Baarzak A, Baarzak B, Bekstraat, Beverstraat, Broodstraat, Burg, Burgschelde, De Ham, Devosstraat, Einestraat, Generaal Pershingstraat, Gentiel Antheunisplein, Gevaertsdreef, Gobelijnstraat, Grachtschelde, Hofstraat
Geldig sinds	05/05/1981
URL	https://inventaris.onroerenderfgoed.be/aanduidingsobjecten/10846

BRONNEN
 OpenStreetMap; Vlaamse Overheid - Agentschap Onroerend Erfgoed (© Deze data is eigendom van Agentschap Onroerend Erfgoed)
[WMS Agentschap Onroerend Erfgoed Publieke View Service](#)
[WFS Agentschap Onroerend Erfgoed Publieke Download Service](#)



Vastgestelde archeologische zone

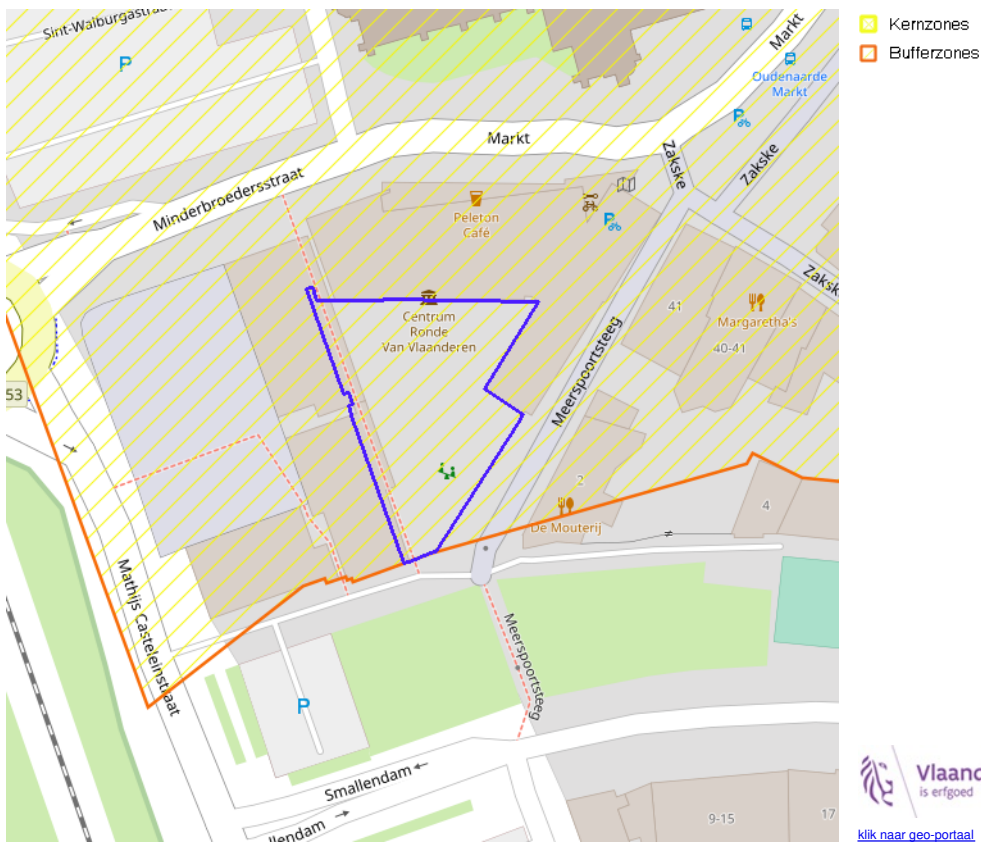
Identificator	11912
Naam	Historische stadskern van Oudenaarde
Alternatieve naam	{Audenarde}
Type	Vastgestelde archeologische zone
Locatie	Oudenaarde (Oudenaarde)
Geldig sinds	19/02/2016
URL	https://inventaris.onroerenderfgoed.be/aanduidingsobjecten/11912

Vastgesteld bouwkundig erfgoed

Identificator	142302
Naam	Stadskern Oudenaarde
Type	Vastgesteld bouwkundig erfgoed
Locatie	Achter de Wacht, Achterburg, Baarstraat, Baarzak A, Baarzak B, Bekstraat, Beverstraat, Broodstraat, Burg, Burgschelde, De Ham, Devosstraat, Einestraat, Generaal Pershingstraat, Gentiel Antheunisplein, Gevaertsdreef, Gobelijnstraat, Grachtschelde, Hofstraat
Geldig sinds	20/06/2023
URL	https://inventaris.onroerenderfgoed.be/aanduidingsobjecten/142302

BRONNEN
 OpenStreetMap; Vlaamse Overheid - Agentschap Onroerend Erfgoed (© Deze data is eigendom van Agentschap Onroerend Erfgoed)
[WMS Agentschap Onroerend Erfgoed Publieke View Service](#)
[WFS Agentschap Onroerend Erfgoed Publieke Download Service](#)

Kernzones en bufferzones

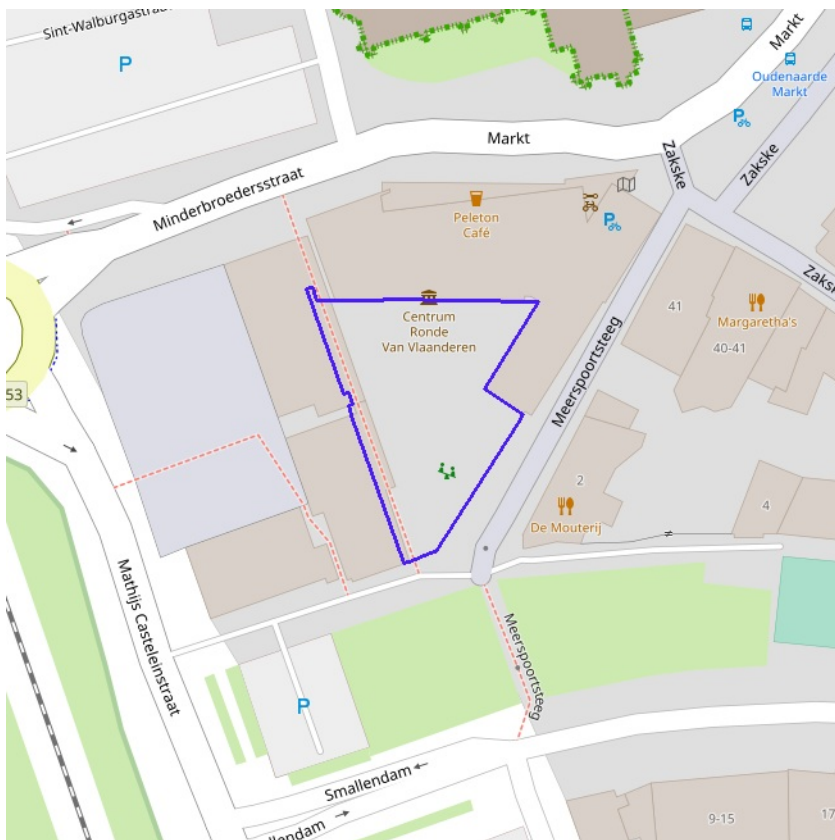


UNESCO werelderfgoed bufferzones

Identificator	15033
Naam	Stadhuis Oudenaarde met belfort: buffer
Type	Unesco werelderfgoed bufferzone
Locatie	Markt 1 (Oudenaarde)
Geldig sinds	04/12/1999
URL	https://inventaris.onroerenderfgoed.be/aanduidingsobjecten/15033

BRONNEN

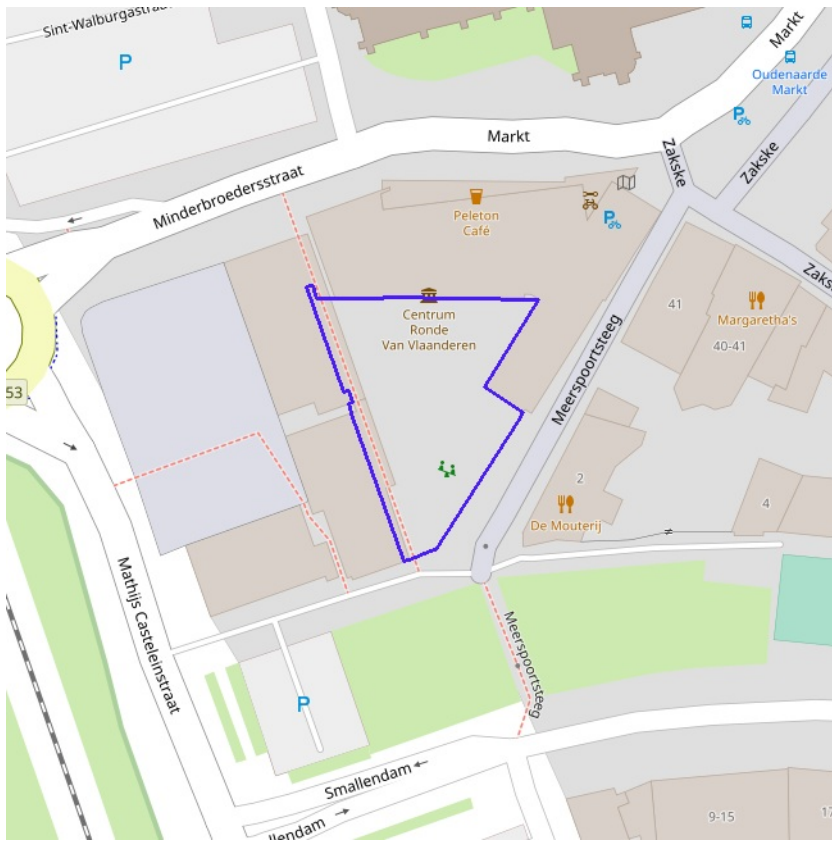
OpenStreetMap; Vlaamse Overheid - Agentschap Onroerend Erfgoed (© Deze data is eigendom van Agentschap Onroerend Erfgoed)
[WMS Agentschap Onroerend Erfgoed Publieke View Service](#)
[WFS Agentschap Onroerend Erfgoed Publieke Download Service](#)



- Beheersplannen
- Onroerend erfgoedrichtplannen



BRONNEN
OpenStreetMap; Vlaamse Overheid - Agentschap Onroerend Erfgoed (© Deze data is eigendom van Agentschap Onroerend Erfgoed)
[WMS Agentschap Onroerend Erfgoed Publieke View Service](#)
[WFS Agentschap Onroerend Erfgoed Publieke Download Service](#)

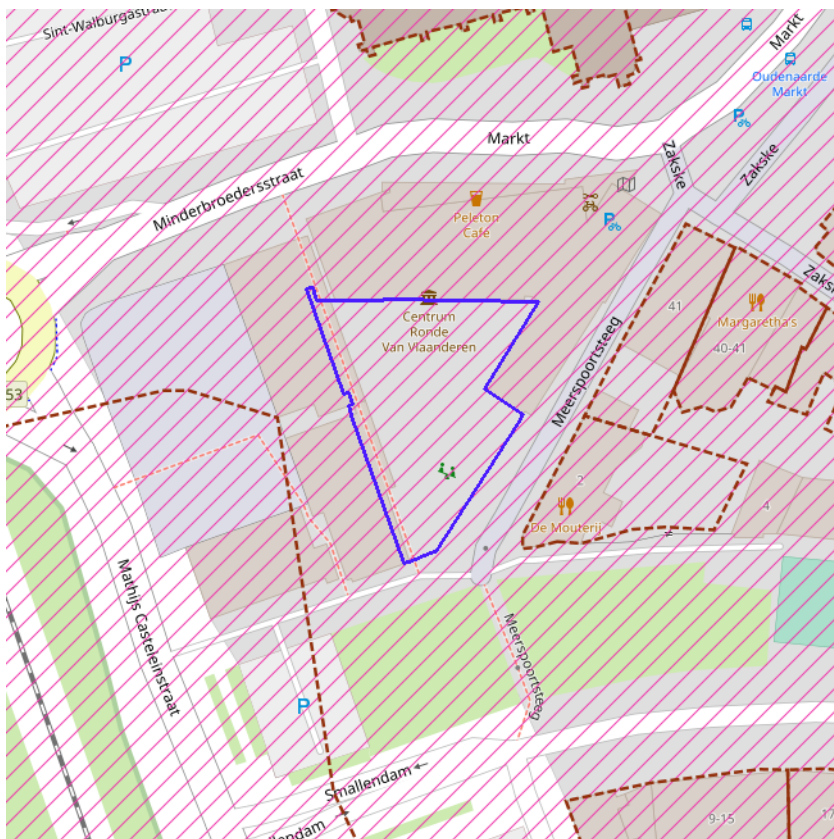


- Gebieden geen archeologie - gewestelijk
- Gebieden geen archeologie - gemeentelijk

Vlaanderen is erfgoed
[klik naar geo-portaal](#)

BRONNEN
OpenStreetMap; Vlaamse Overheid - Agentschap Onroerend Erfgoed (© Deze data is eigendom van Agentschap Onroerend Erfgoed)
[WMS Agentschap Onroerend Erfgoed Publieke View Service](#)
[WFS Agentschap Onroerend Erfgoed Publieke Download Service](#)

Bouwkundig, archeologisch en landschappelijk waardevol onroerend erfgoed



- Archeologisch erfgoed - gehelen
- Bouwkundig erfgoed - elementen
- Bouwkundig erfgoed - gehelen
- Landschappelijk erfgoed - elementen
- Landschappelijk erfgoed - gehelen



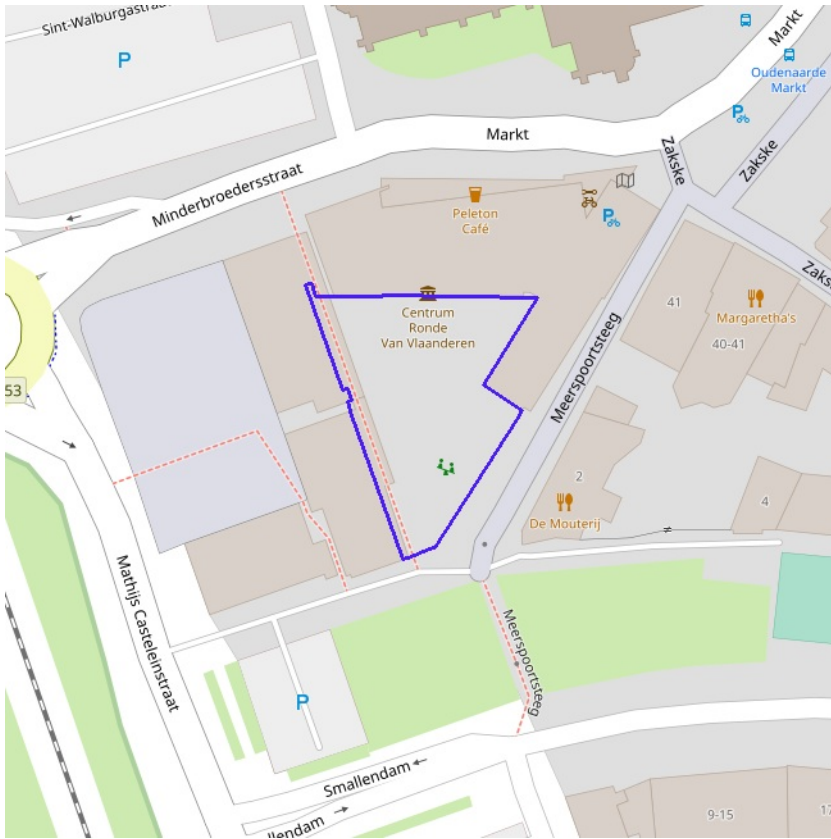
Archeologisch erfgoed - geheel

Identificator	140026
Naam	Historische stadskern van Oudenaarde
Locatie	Oudenaarde (Oudenaarde)
URL	https://inventaris.onroerenderfgoed.be/erfgoedobjecten/140026
Omvang	geheel

Bouwkundig erfgoed - element

Identificator	306627
Naam	Stadskern Oudenaarde
Locatie	Achter de Wacht, Achterburg, Baarstraat, Baarzak A, Baarzak B, Bekstraat, Beverstraat, Broodstraat, Burg, Burgschelde, De Ham, Devosstraat, Einestraat, Generaal Pershingstraat, Gentiel Antheunisplein, Gevaertsdreef, Gobelijnstraat, Grachtschelde, Hofstraat
URL	https://inventaris.onroerenderfgoed.be/erfgoedobjecten/306627
Omvang	element

BRONNEN
 OpenStreetMap; Vlaamse Overheid - Agentschap Onroerend Erfgoed (© Deze data is eigendom van Agentschap Onroerend Erfgoed)
[WMS Agentschap Onroerend Erfgoed Publieke View Service](#)
[WFS Agentschap Onroerend Erfgoed Publieke Download Service](#)



Erfgoedlandschappen (indicatief)



BRONNEN
OpenStreetMap; Vlaamse Overheid - Agentschap Onroerend Erfgoed (© Deze data is eigendom van Agentschap Onroerend Erfgoed)
[WMS Agentschap Onroerend Erfgoed Publieke View Service](#)
[WFS Agentschap Onroerend Erfgoed Publieke Download Service](#)



[klik naar geo-portaal](#)

BRONNEN

Provincie Vlaams-Brabant, Provincie Limburg, Provincie Oost-Vlaanderen, Provincie West-Vlaanderen, Provincie Antwerpen

[WMS Atlas der Buurtwegen](#)