

# DC à la carte



---

*Champ Dhameau, 6031 Monceau-sur-Sambre*

*52047B0669/00P002, 52047B0671/00D002,  
52047B0671/00W000*

---

Lieu  
Environs  
Cadastre  
Plan régional  
Amenagement du territoire  
Sol et sous-sol  
Eau  
Nature  
Droit de préemption  
Patrimoine immobilier  
Cartes historiques  
Autres cartes

Dossier: 00-163680/001

---

*Lieu*

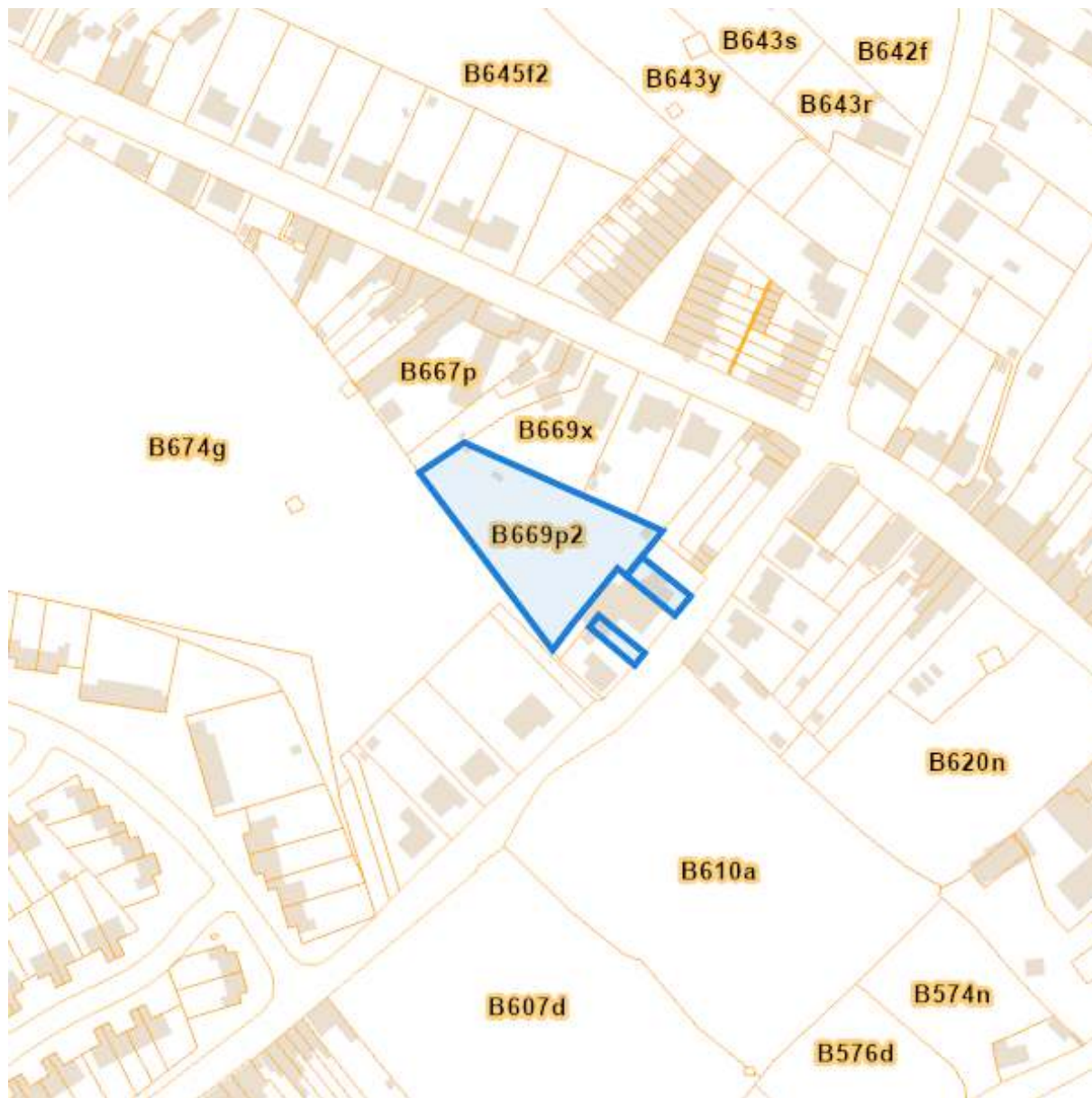
---



---

*Environs*

---



Dossier: 00-163680/001



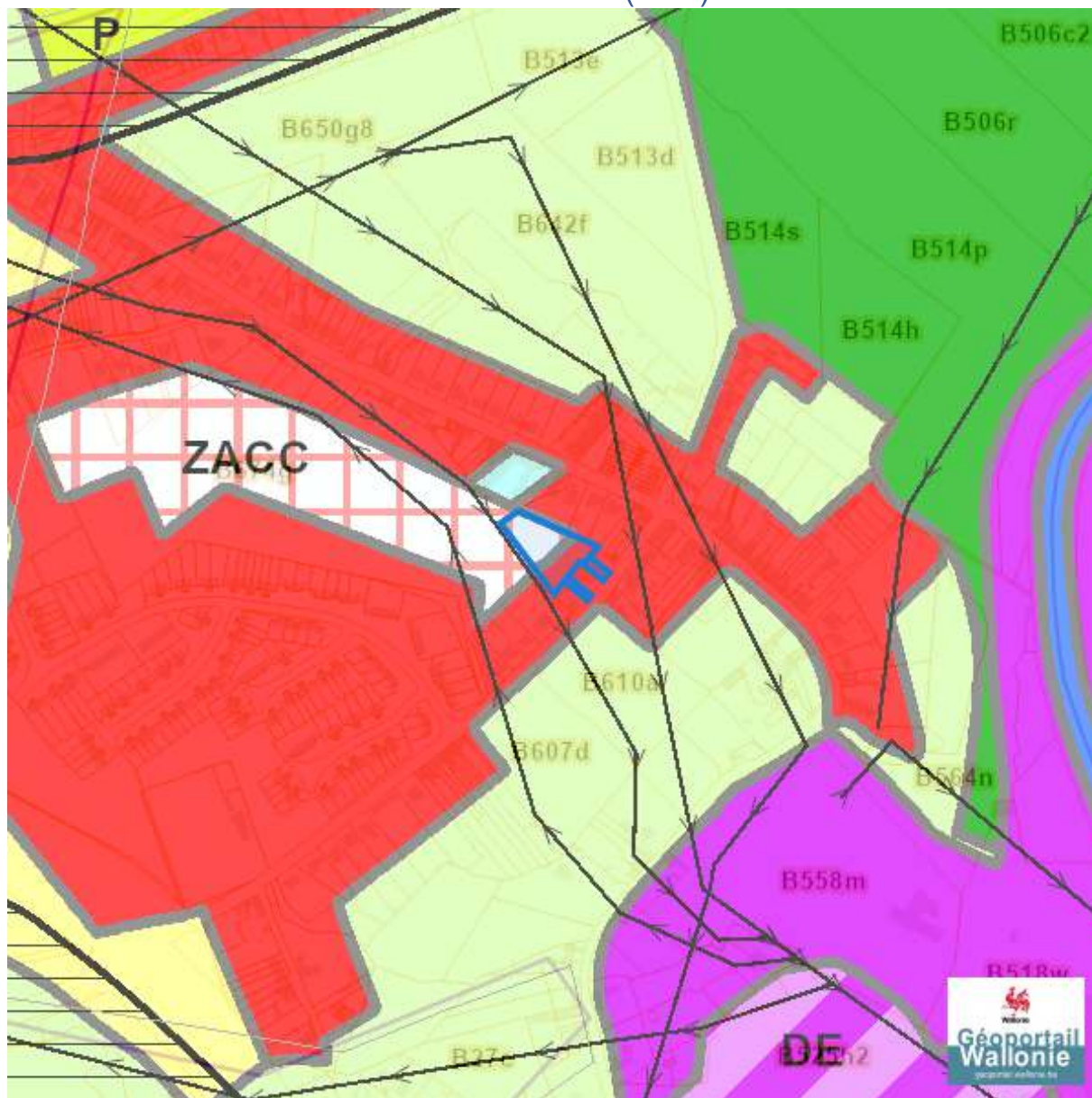


---

*Plan régional*

---

Plan de secteur (PDS)



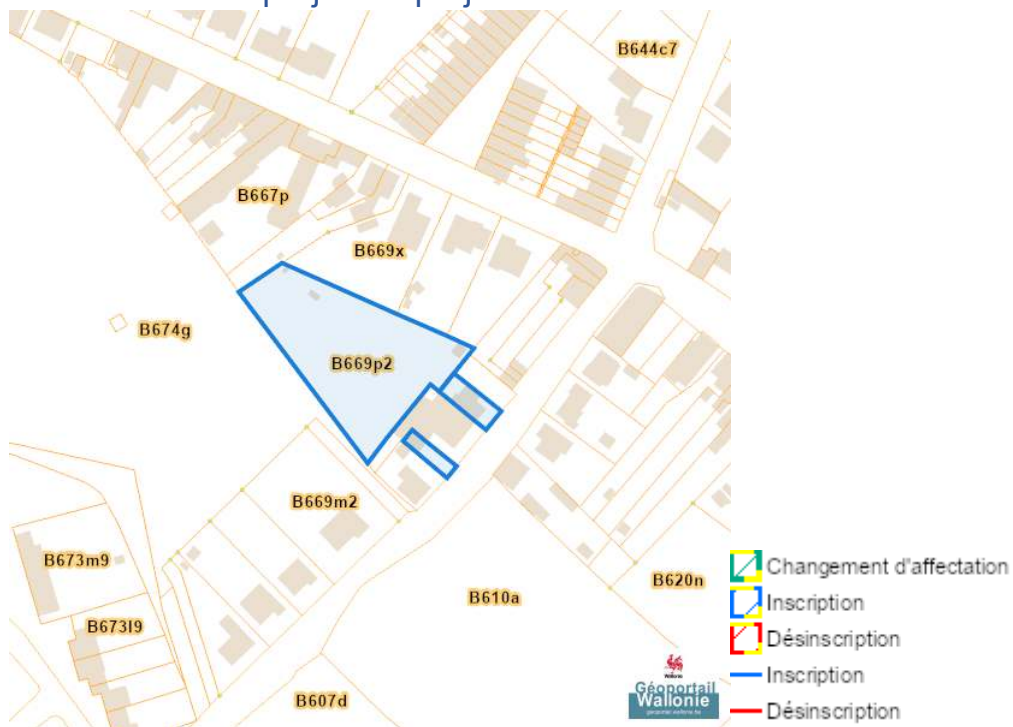
Dossier: 00-163680/001

## Champ Dhameau, 6031 Monceau-sur-Sambre

	Habitat
	Habitat à caractère rural
	Habitat vert
	Services publics et équipements communautaires
	Centre d'enfouissement technique
	Centre d'enfouissement technique désaffecté
	Loisirs
	Servitude particulière
	Activité économique mixte
	Activité économique industrielle
	Activité économique spécifique Agro-Economique
	Activité économique spécifique Grande Distribution
	Activité économique spécifique Risque majeur
	Dépendances d'extraction
	Extraction à destination agricole
	Extraction à destination forestière
	Extraction à destination espaces verts
	Extraction à destination zone naturelle
	Aménagement communal concerté
	Aménagement communal concerté à caractère économique
	Enjeu communal
	Enjeu régional
	Agricole
	Forestière
	Espaces verts
	Naturelle
	Parc
	Eau
	Non affectée ("zone blanche")

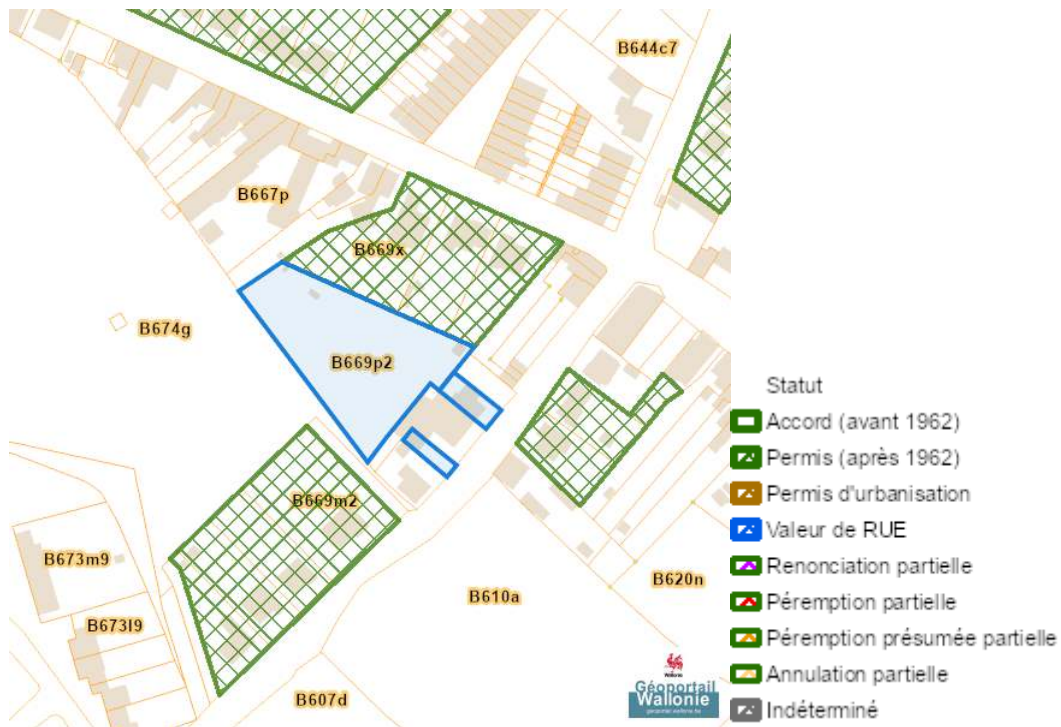
Dossier: 00-163680/001

### Avant-projets et projets de modification du Plan du Secteur

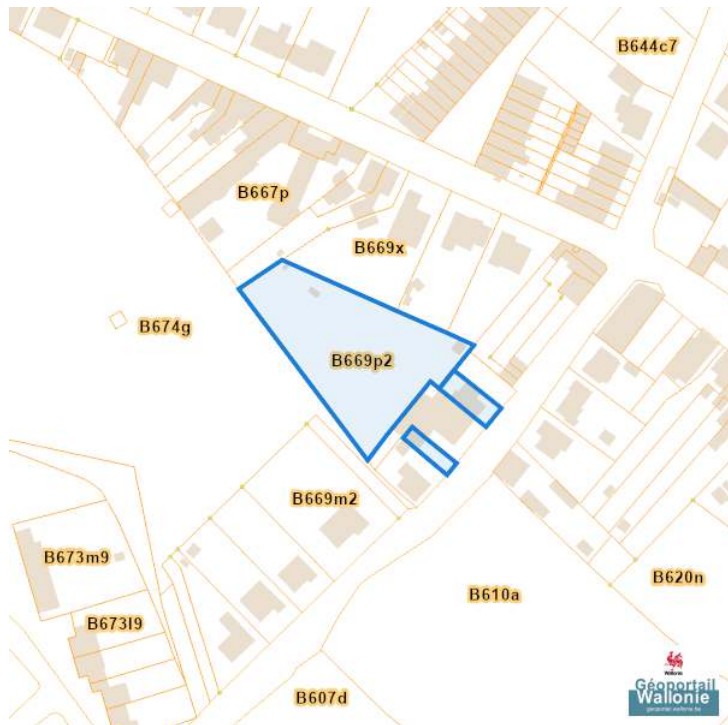


Aménagement du territoire

Lotissements

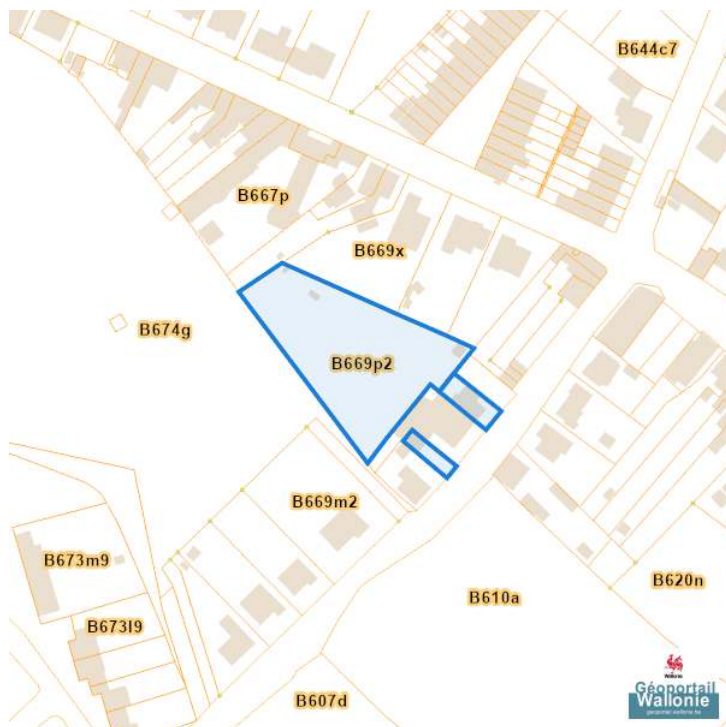


Plan Habitat Permanent

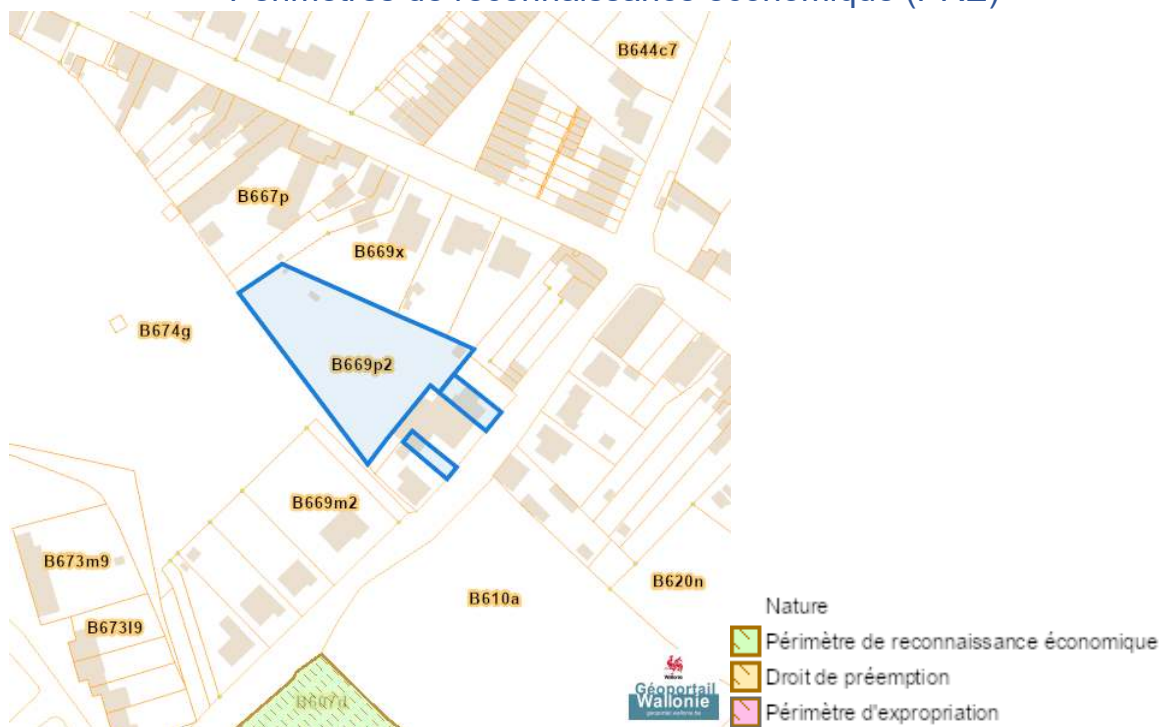


Champ Dhameau, 6031 Monceau-sur-Sambre

### Périmètres de remembrement urbain (PRU)

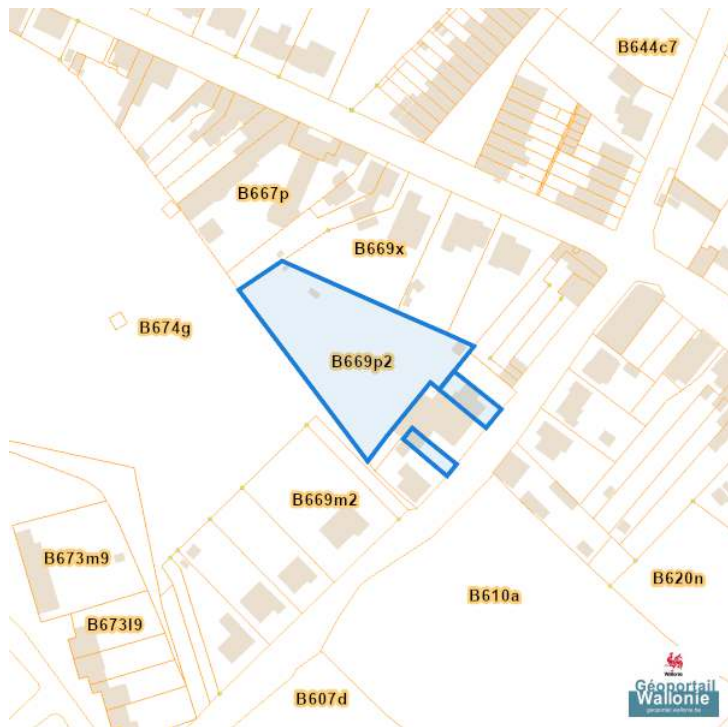


### Périmètres de reconnaissance économique (PRE)

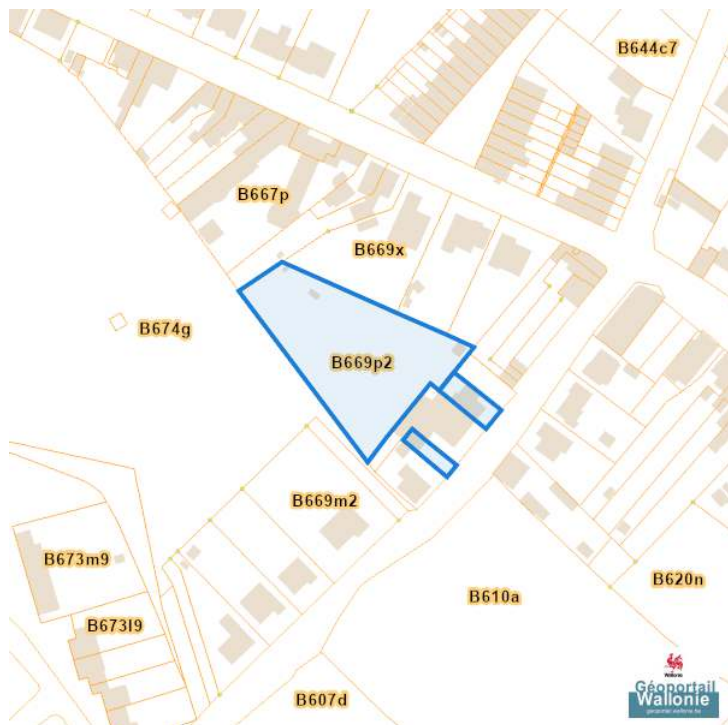


Dossier: 00-163680/001

### Périmètres de rénovation urbaine

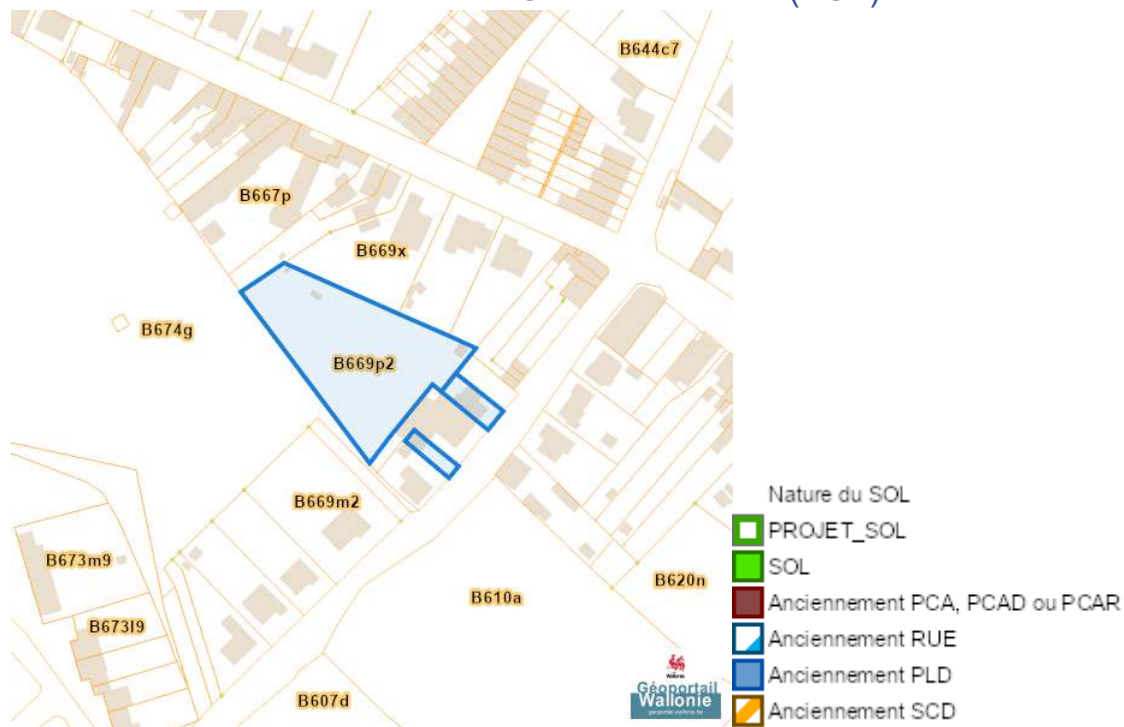


### Périmètres de revitalisation urbaine

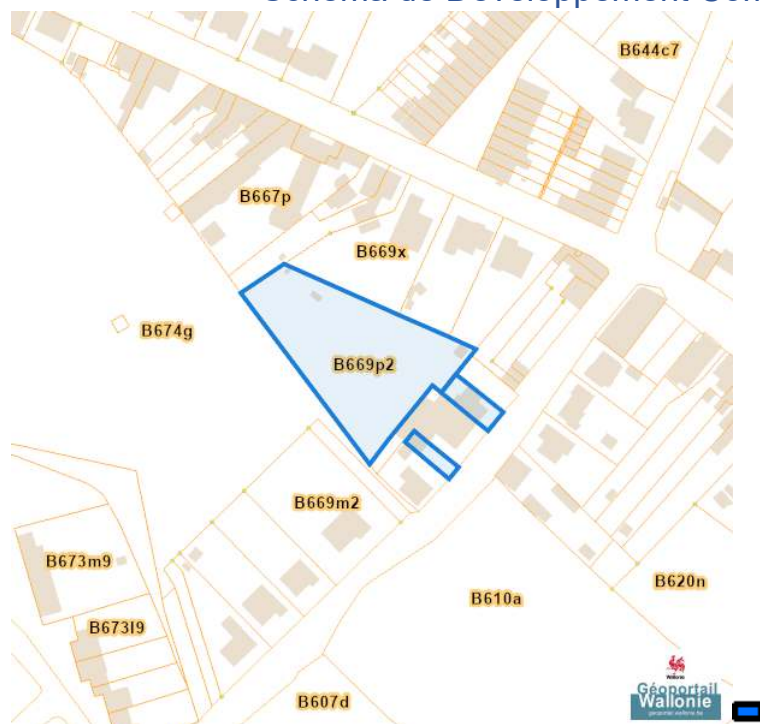


Champ Dhameau, 6031 Monceau-sur-Sambre

### Schéma d'Orientation Local (SOL)

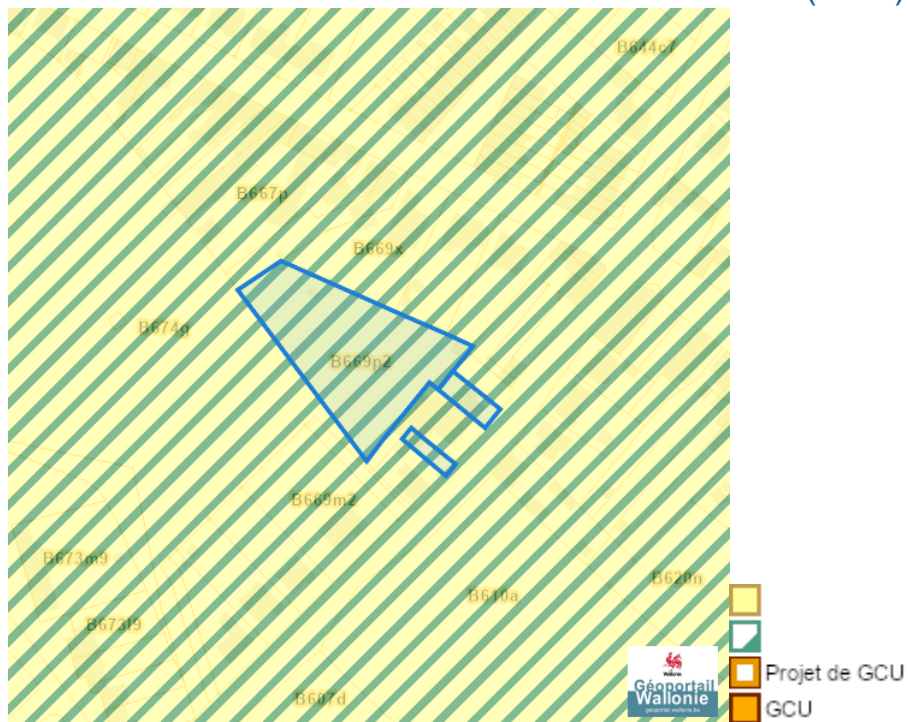


### Schéma de Développement Communal (SDC)

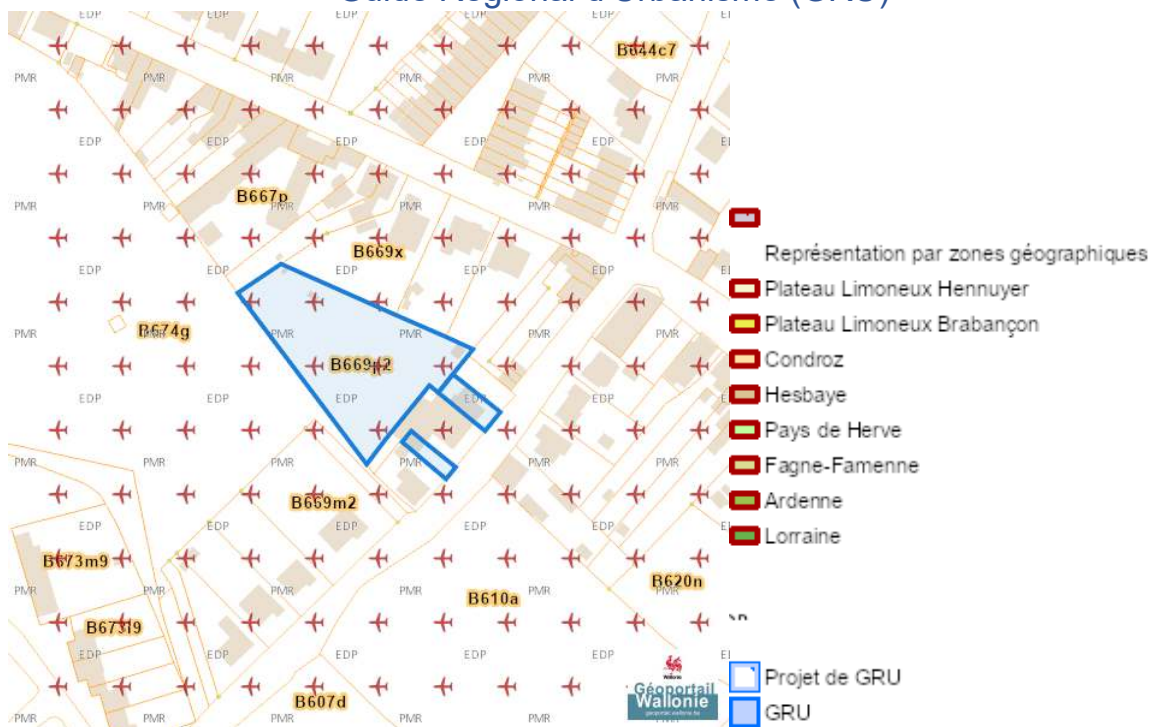


Dossier: 00-163680/001

### Guide Communal d'Urbanisme (GCU)

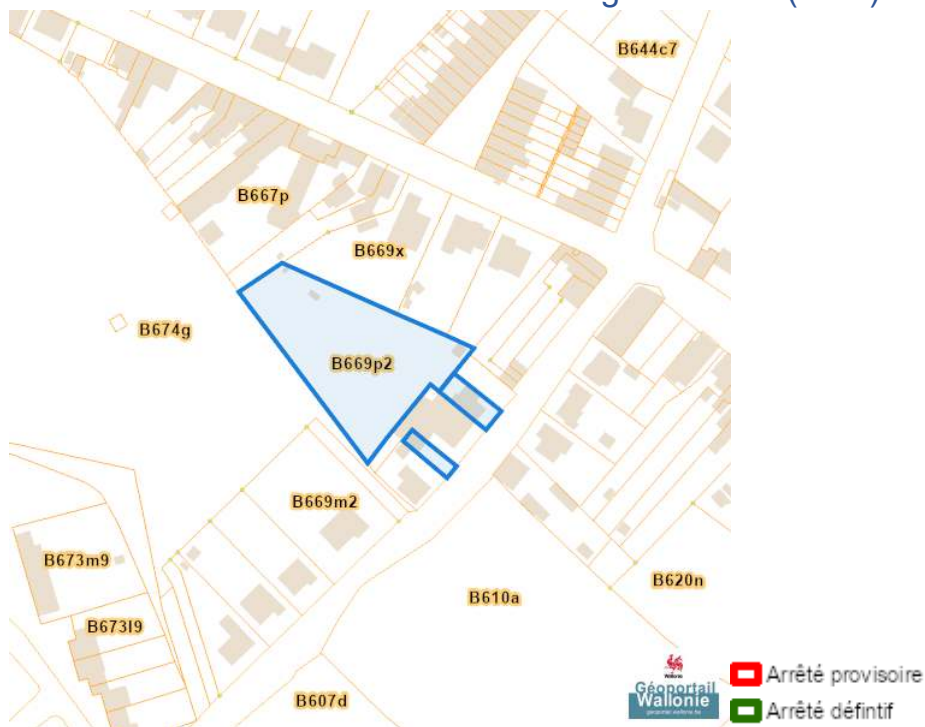


### Guide Régional d'Urbanisme (GRU)

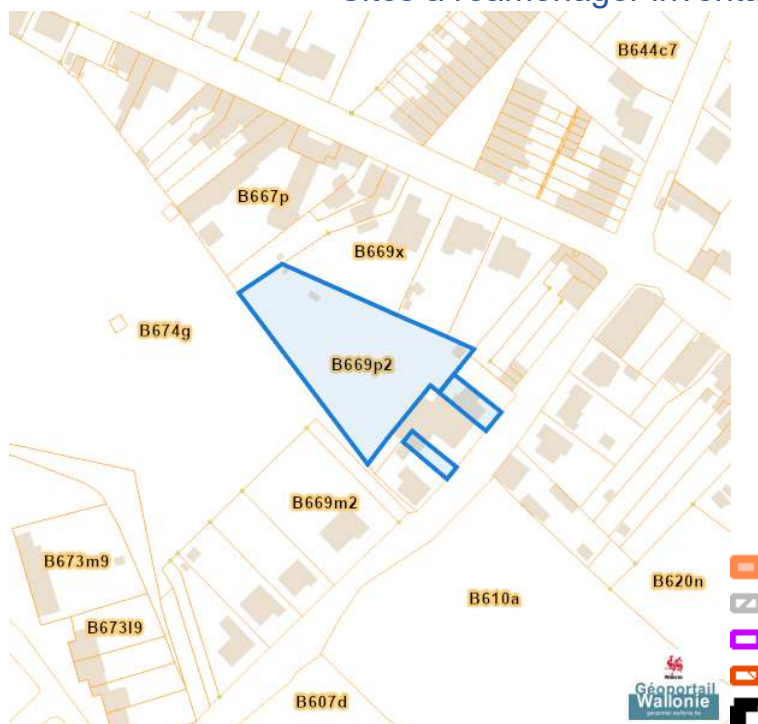


Champ Dhameau, 6031 Monceau-sur-Sambre

## Sites à réaménager de droit (SAR)



## Sites à réaménager inventaire (ISA)



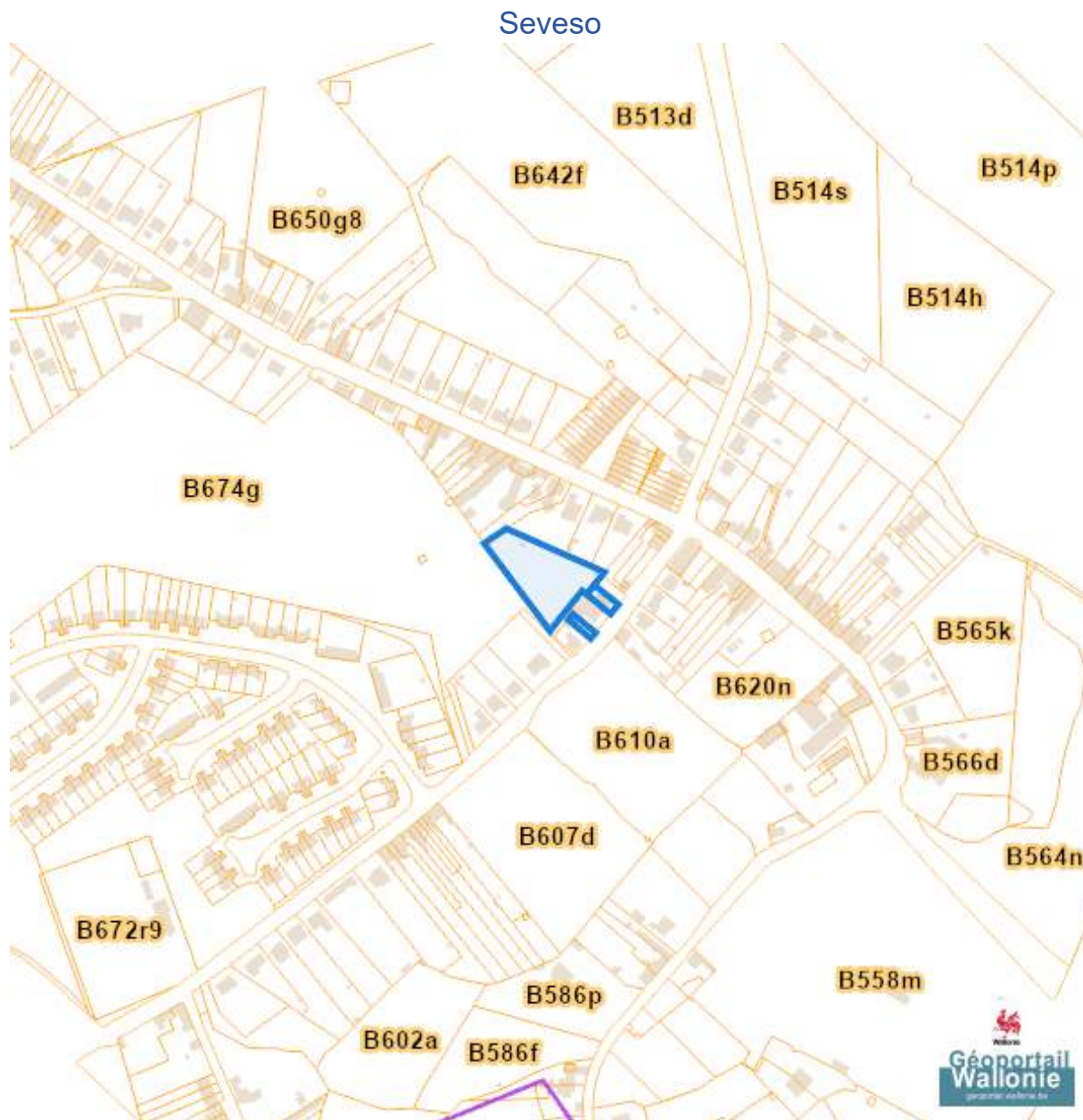
Dossier: 00-163680/001








### Taxation des bénéficiaires résultant d'une révision du plan de secteur



### Schéma de Développement du Territoire (SDT)





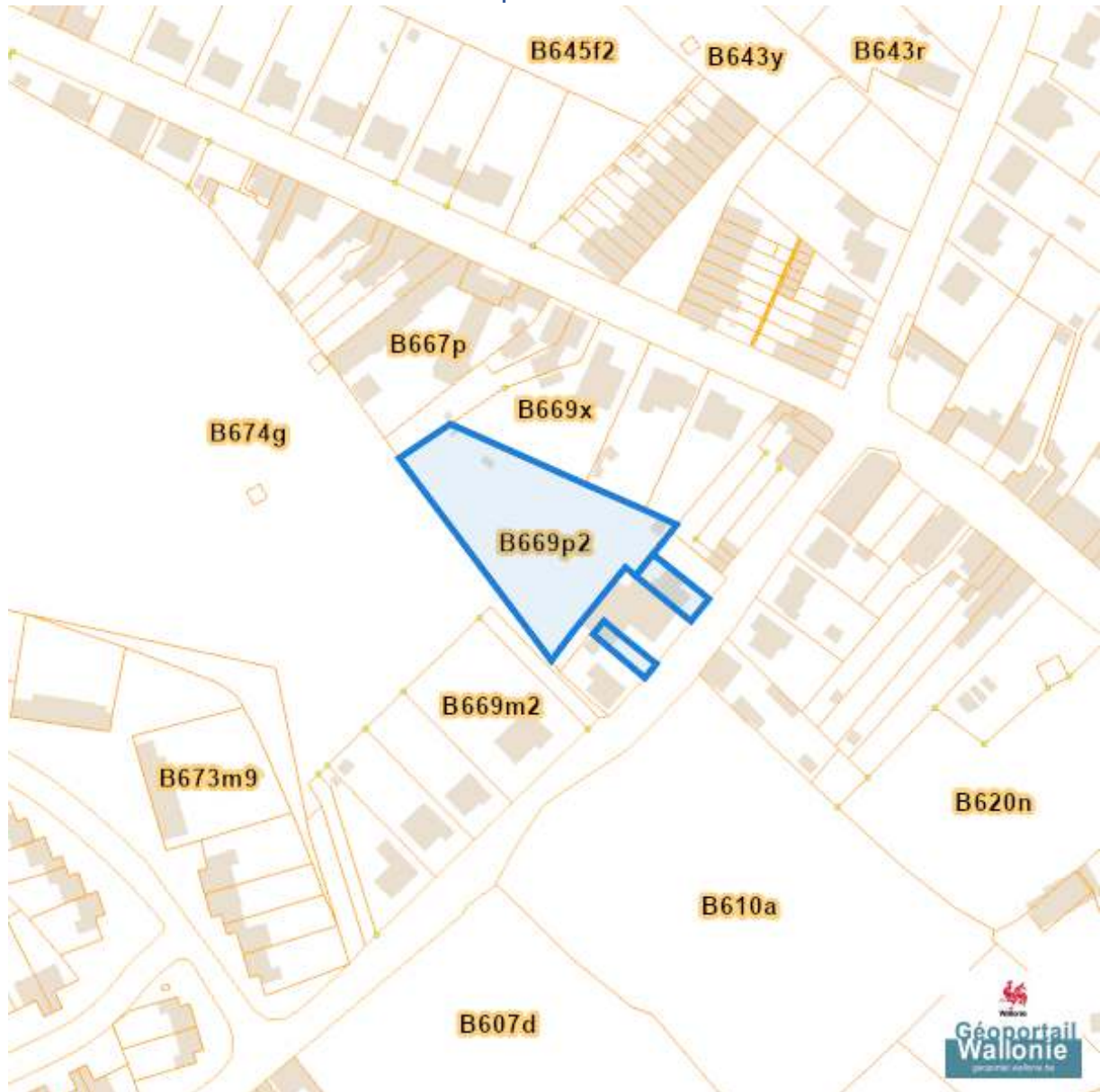
-  Zone vulnérable basée sur un risque de probabilité d'effets dangereux supérieure à E-5 et sur une distance de 100m autour du site SEVESO
-  Zone vulnérable basée sur un risque de probabilité d'effets dangereux comprise entre E-5 et E-6 et sur une distance de 200m autour du site SEVESO
-  Zone vulnérable basée sur une courbe provisoire de risque et sur une distance de 200m autour du site SEVESO
- Seuil SEVESO
-  Petits seuils SEVESO
-  Grands seuils SEVESO
- Seuil SEVESO
-  Petits seuils SEVESO
-  Grands seuils SEVESO

---

*Sol et sous-sol*

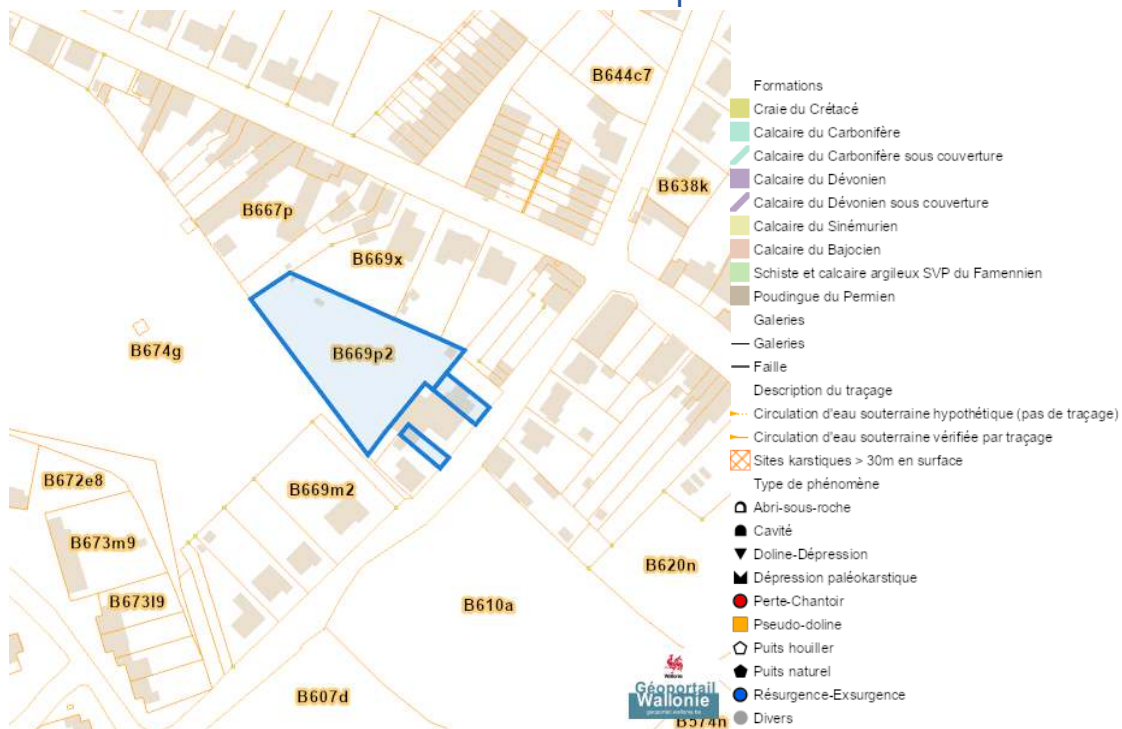
---

Occupation du sol

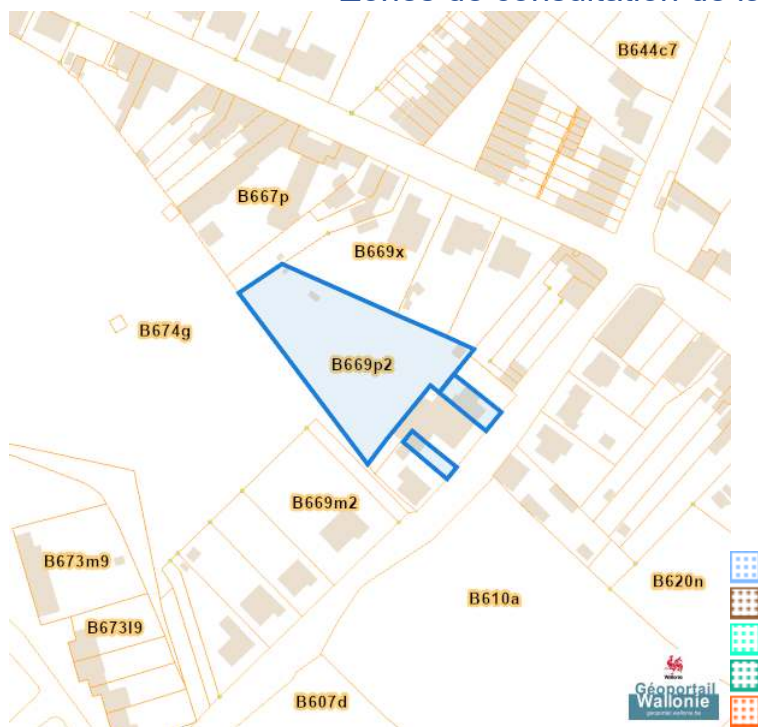


Dossier: 00-163680/001

### Sites Karstiques



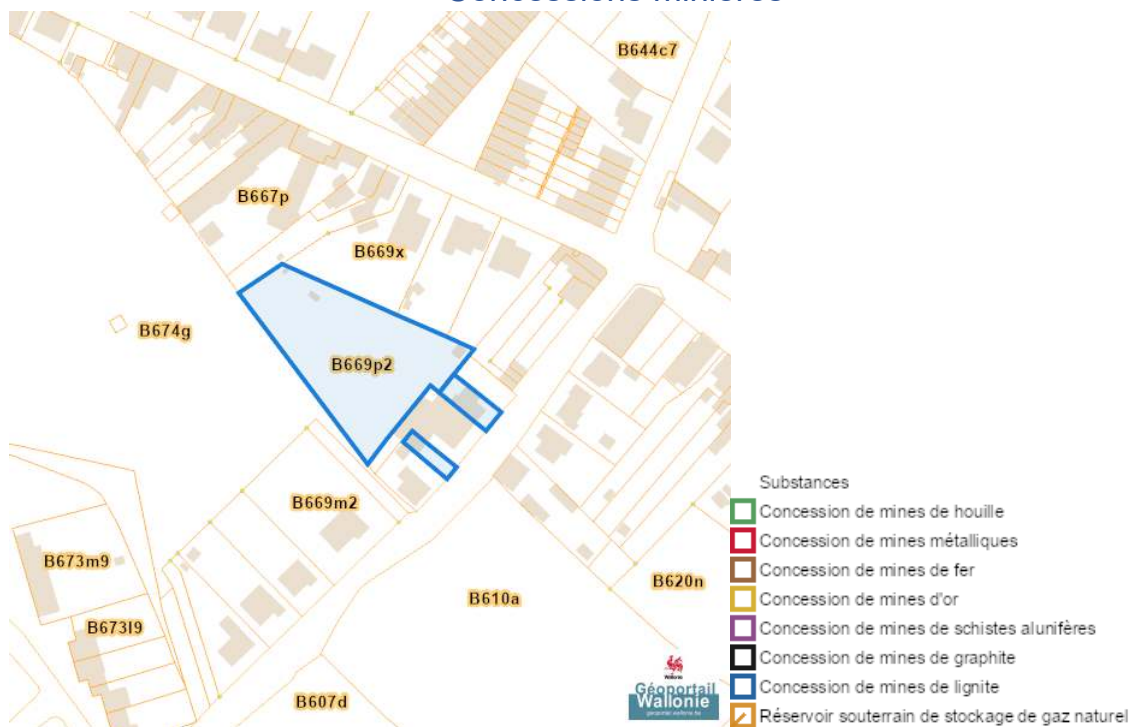
### Zones de consultation de la DRIGM



## Etat des sols (BDES)

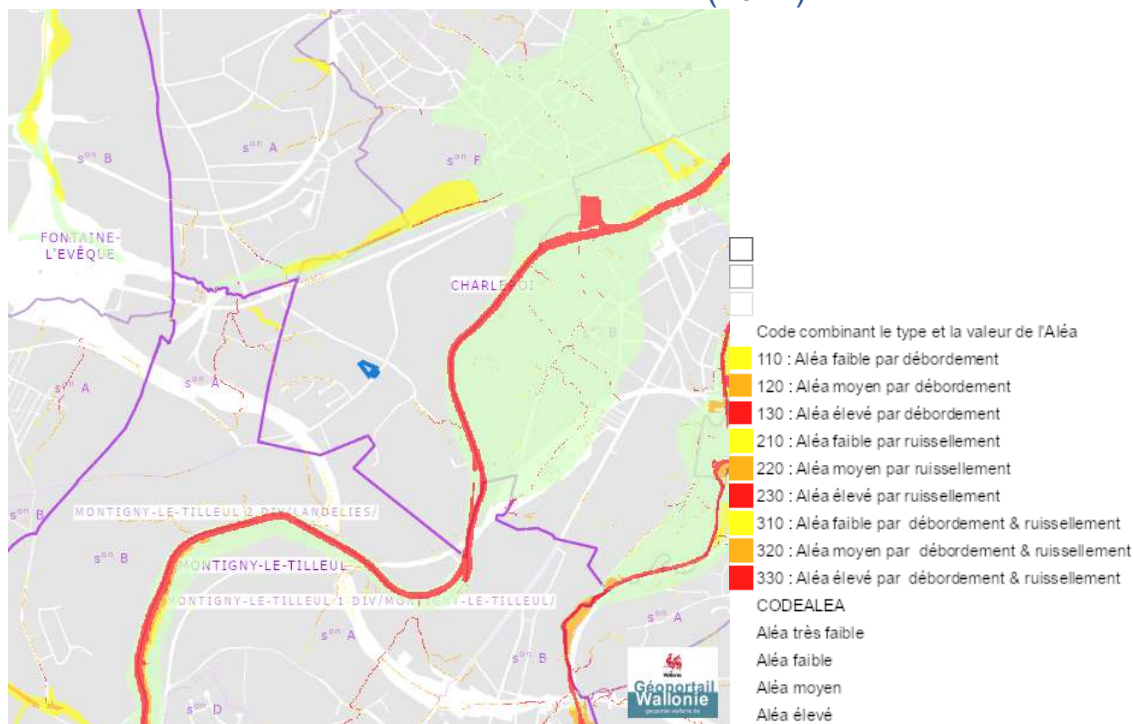


## Concessions minières

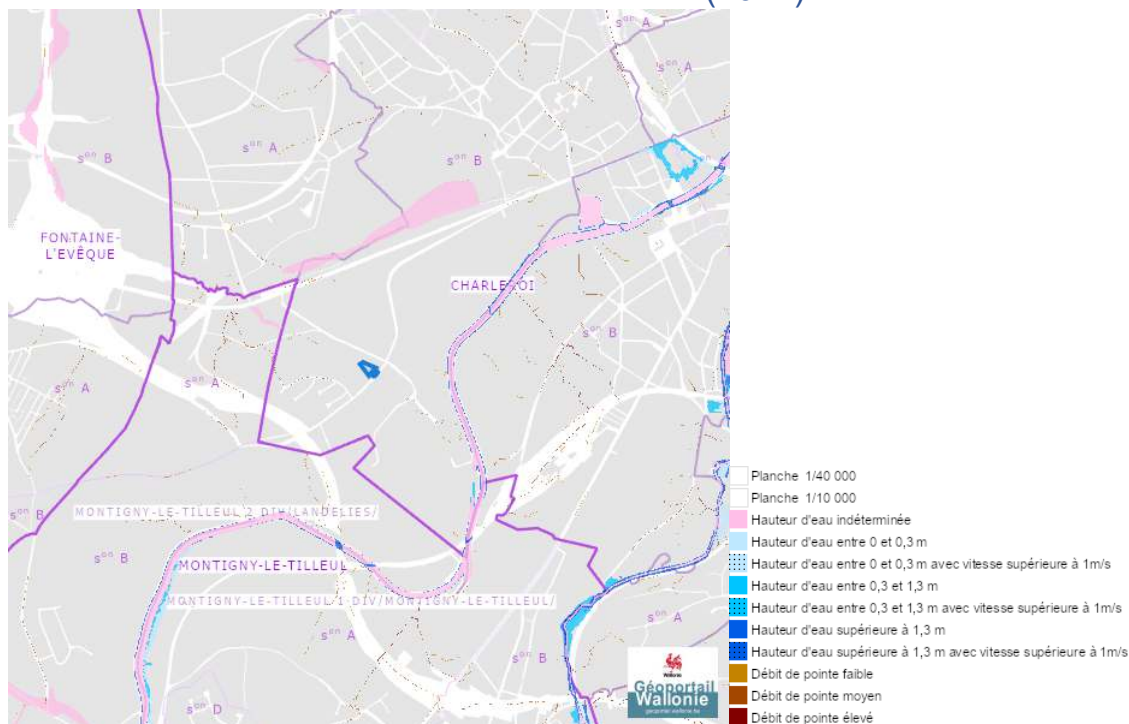


Eau

Alea d' inondation (2021)

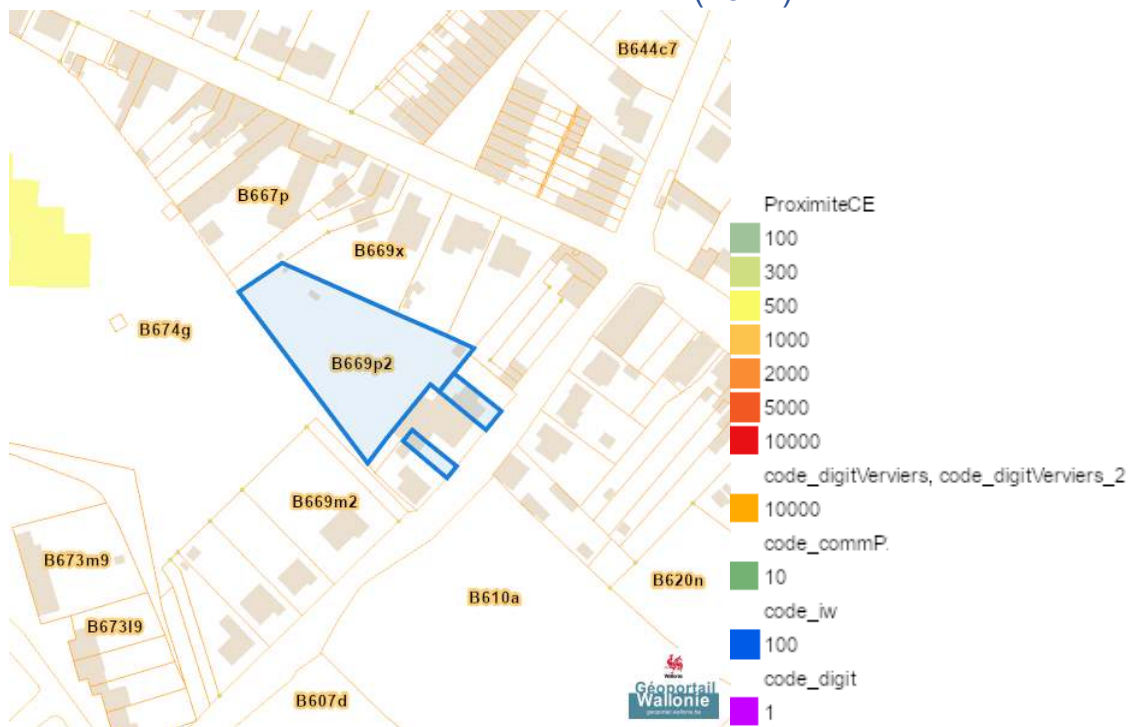


Zones inondables (2021)

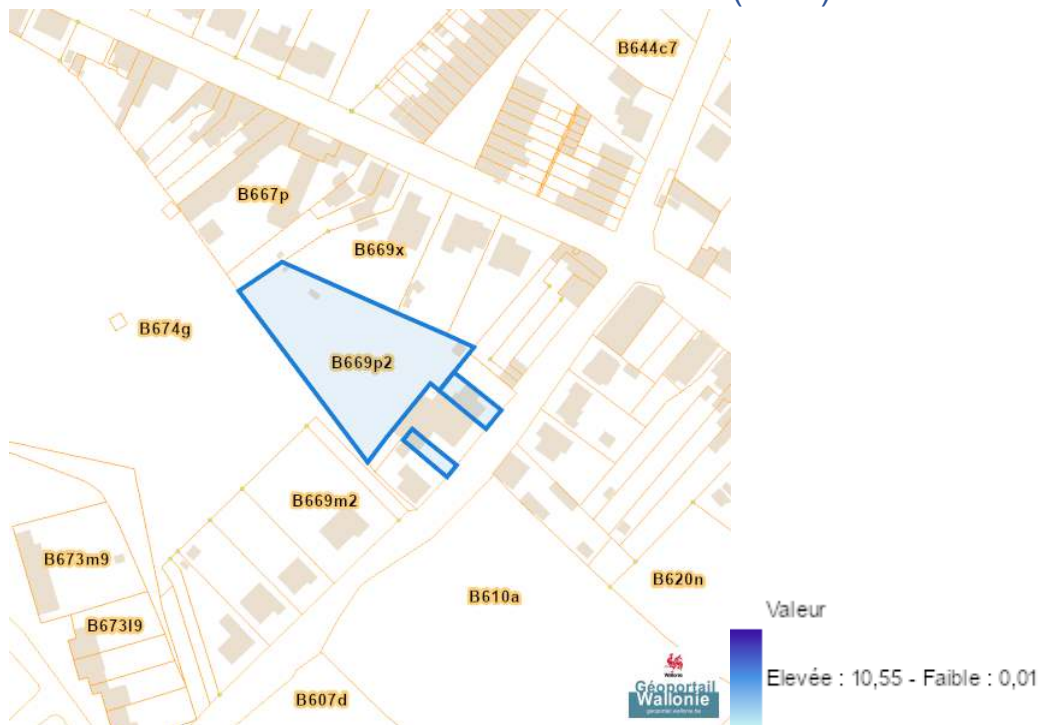


Champ Dhameau, 6031 Monceau-sur-Sambre

### Zones inondees (2021)

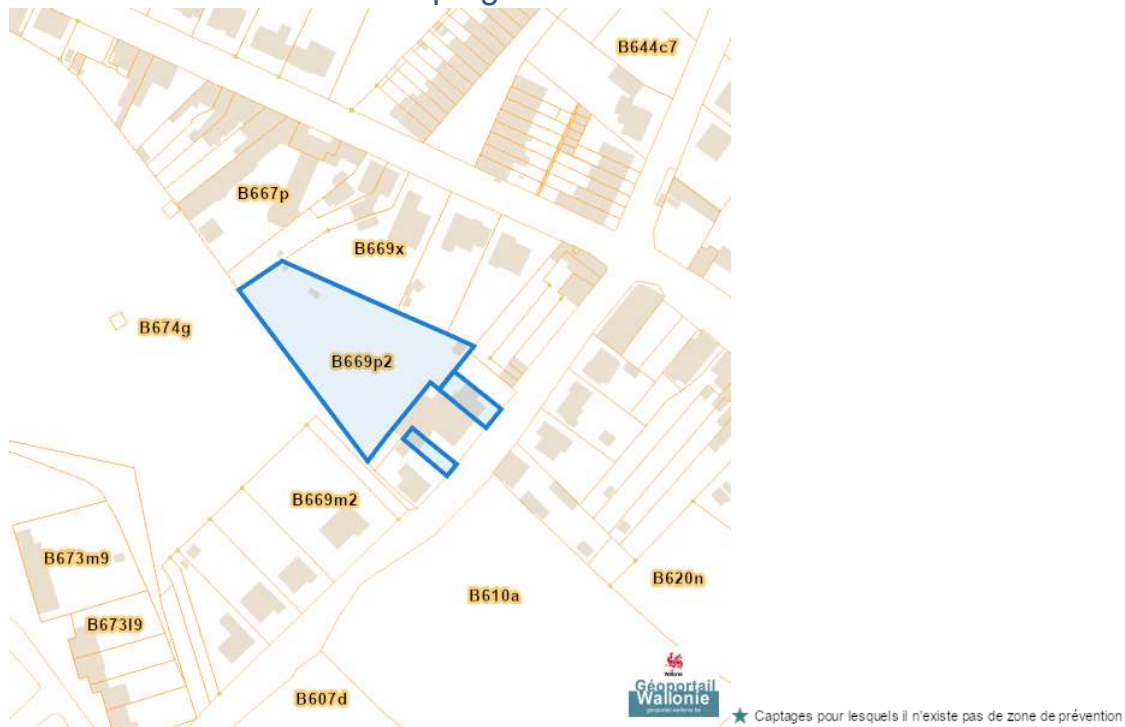


### Zones inondees IDW (2021)



Dossier: 00-163680/001

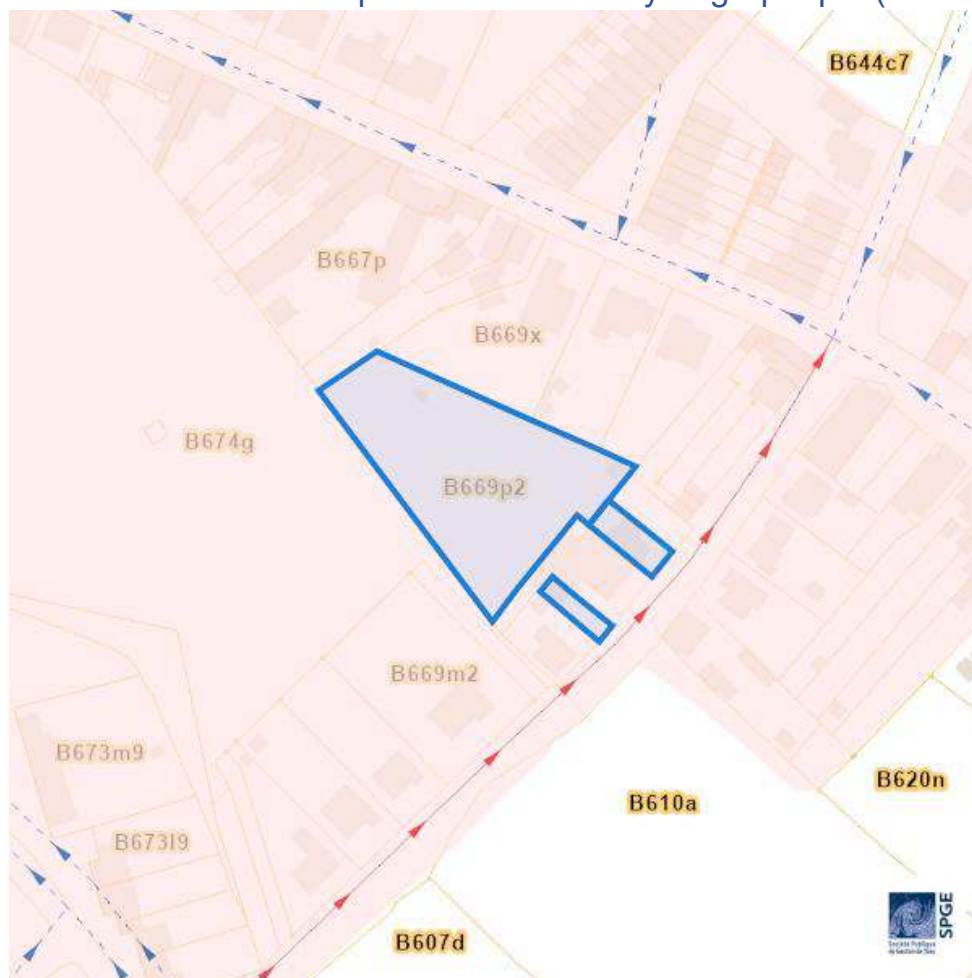
### Captages en eaux de surface




































### Captages en eaux souterraines



### Plan d'Assainissement par Sous-bassin Hydrographique (PASH)



## Champ Dhameau, 6031 Monceau-sur-Sambre

- Assainissement collectif
-  Collectif | Collectif (RAC), <Null>
-  Collectif hors zone urbanisable
- Assainissement autonome
-  Autonome | Autonome (RAA), <Null>
- Assainissement transitoire
-  Transitoire
- Collecteurs gravitaires
-  Collecteur gravitaire - Existant (localisation vérifiée)
-  Collecteur gravitaire - Existant (schématique, localisation à vérifier)
-  Collecteur gravitaire - En construction
-  Collecteur gravitaire - Existence à vérifier auprès commune
- Collecteurs sous pression
-  Collecteur sous pression - Existant (localisation vérifiée)
-  Collecteur sous pression - Existant (localisation à vérifier)
-  Collecteur sous pression - En construction
-  Collecteur sous pression - Existence à vérifier auprès commune
- Type de système
-  Strictement eaux usées
-  Strictement eaux claires
- Unitaire (eaux usées et claires)
- Egout gravitaire
-  Egout gravitaire - Existant (localisation vérifiée)
-  Egout gravitaire - Existant (schématique, localisation à vérifier)
-  Egout gravitaire - En construction
-  Egout gravitaire - Existence à vérifier auprès commune
- Egout sous pression
-  Egout sous pression - Existant (localisation vérifiée)
-  Egout sous pression - Existant (schématique, localisation à vérifier)
-  Egout sous pression - En construction
-  Egout sous pression - Existence à vérifier auprès commune
- SP assainissement
-  Existant
-  En construction
-  A réaliser
- SP démergement
-  Existant
-  En construction
-  A réaliser
- Publiques
-  Existant
-  En construction
-  A réaliser
-  A déclasser
-  Hors Wallonie

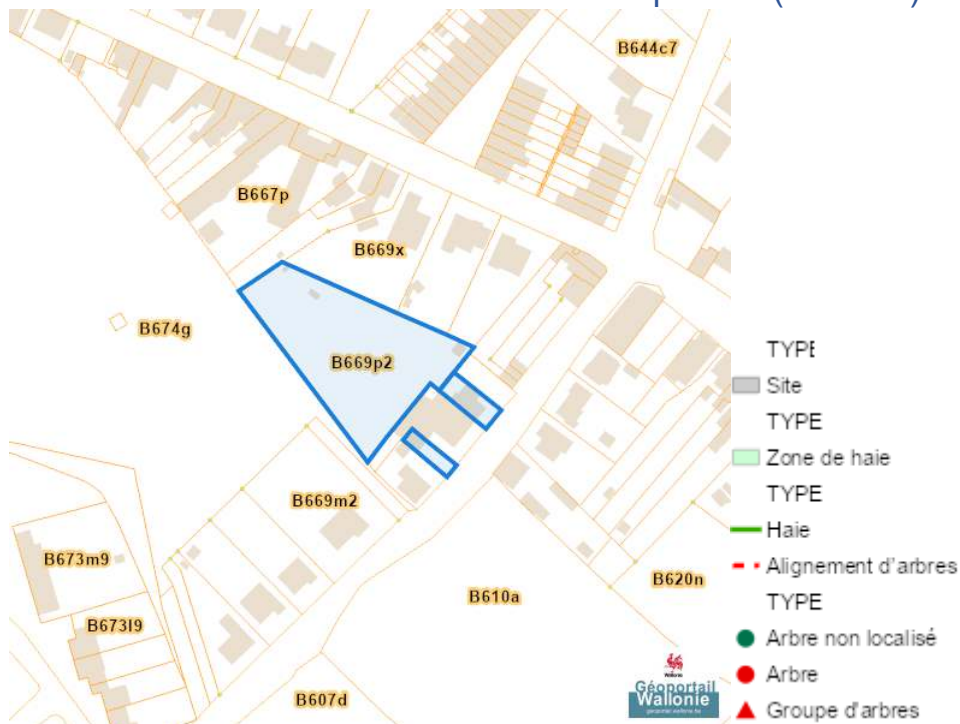
Dossier: 00-163680/001

## Axes de ruissellement concentré et données associées (LIDAXES)

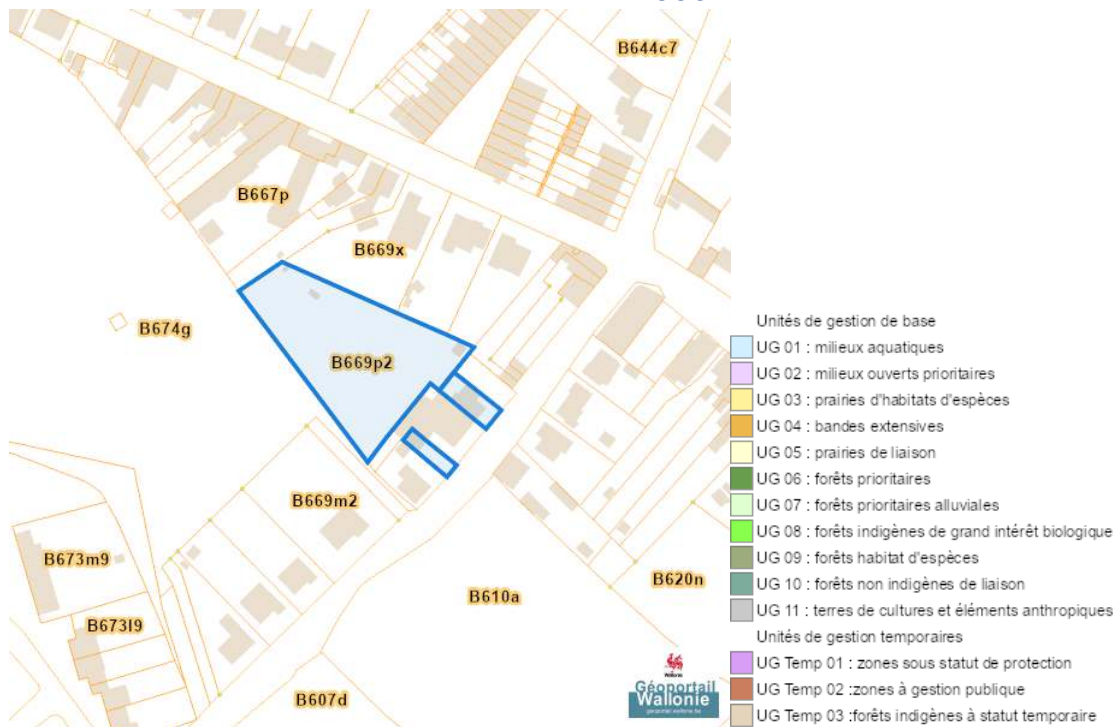


Nature

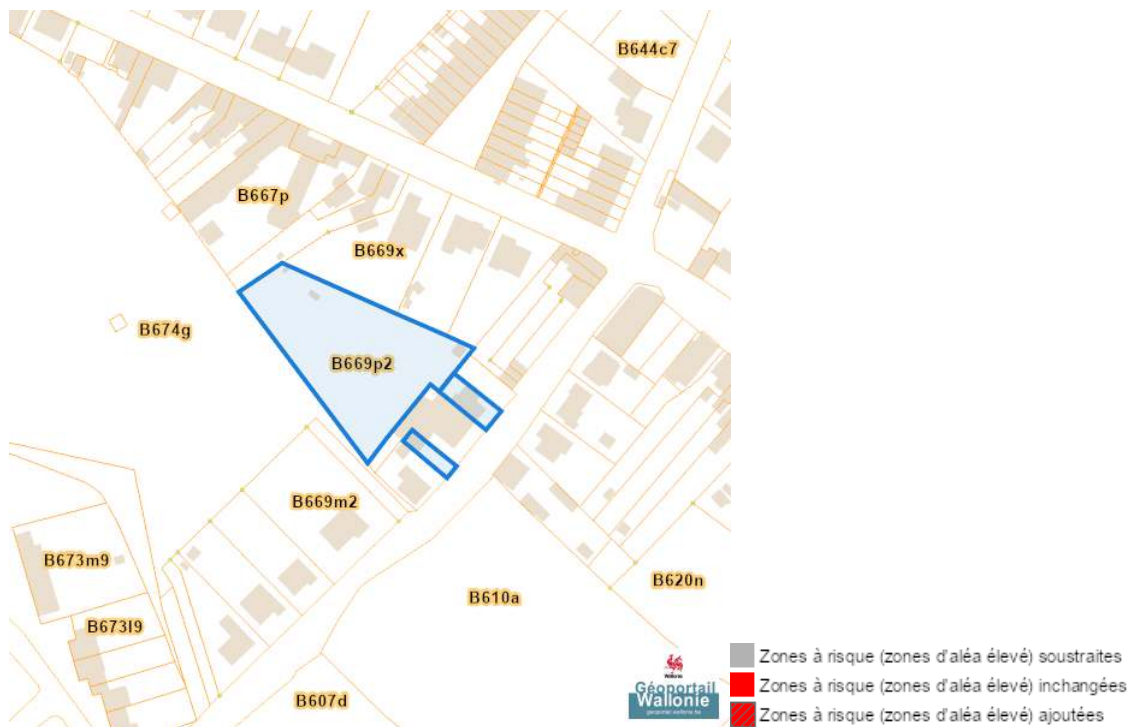
Arbres et haies remarquables (AHREM)



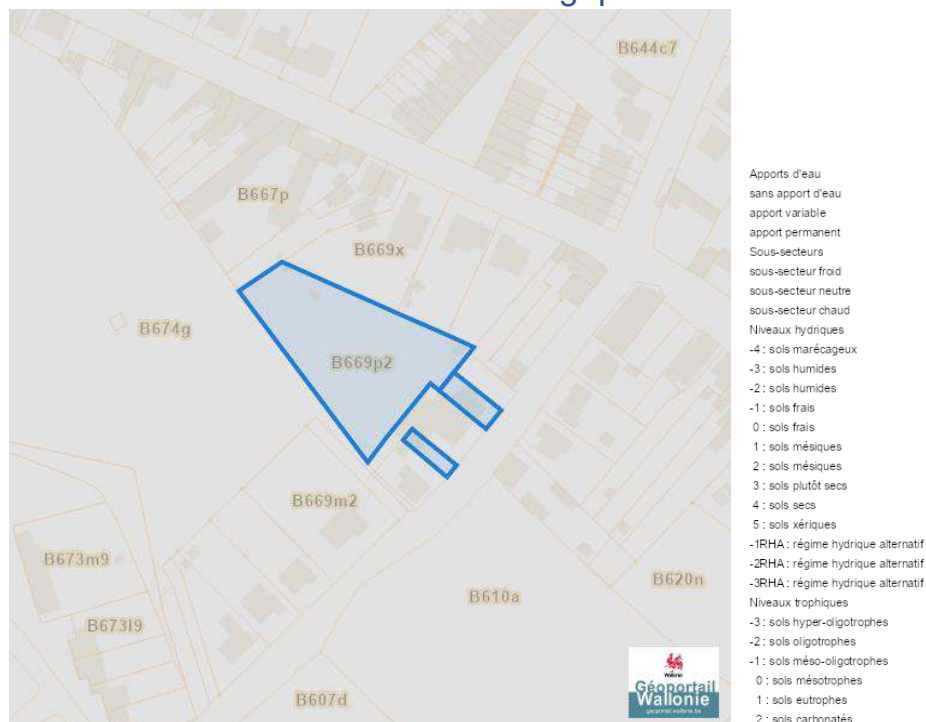
Natura 2000



## Loi sur le contrat d'assurance terrestre



## Fichier écologique des essences

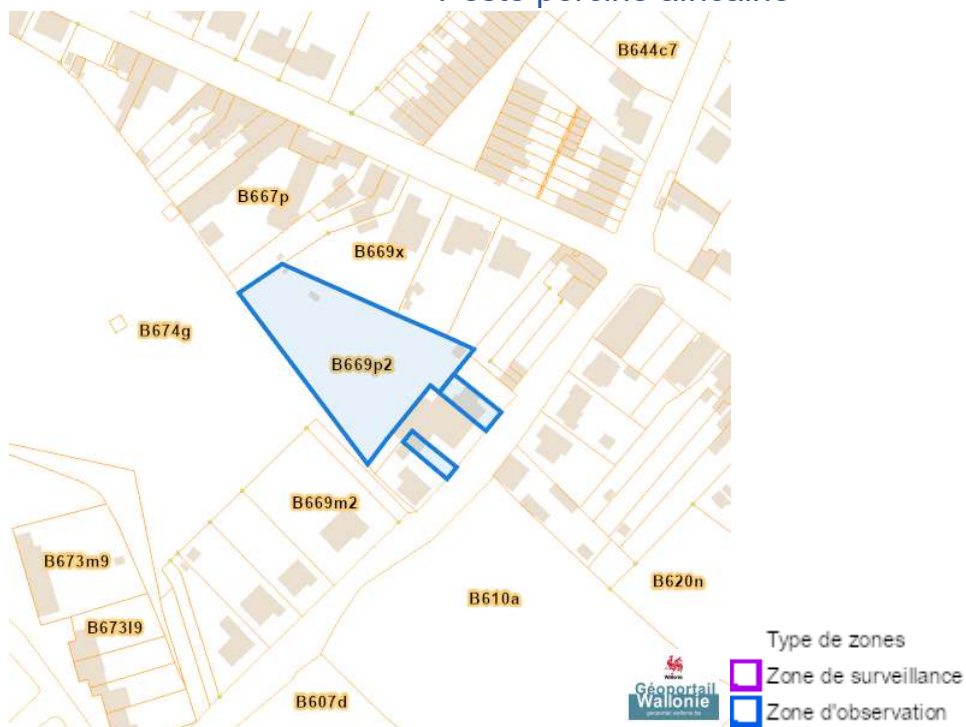


Dossier: 00-163680/001

### Conservation de la nature



### Peste porcine africaine



Champ Dhameau, 6031 Monceau-sur-Sambre

### Parcellaire agricole anonyme 2019 (SIGEC)



### Parcellaire agricole anonyme 2022 (SIGEC)



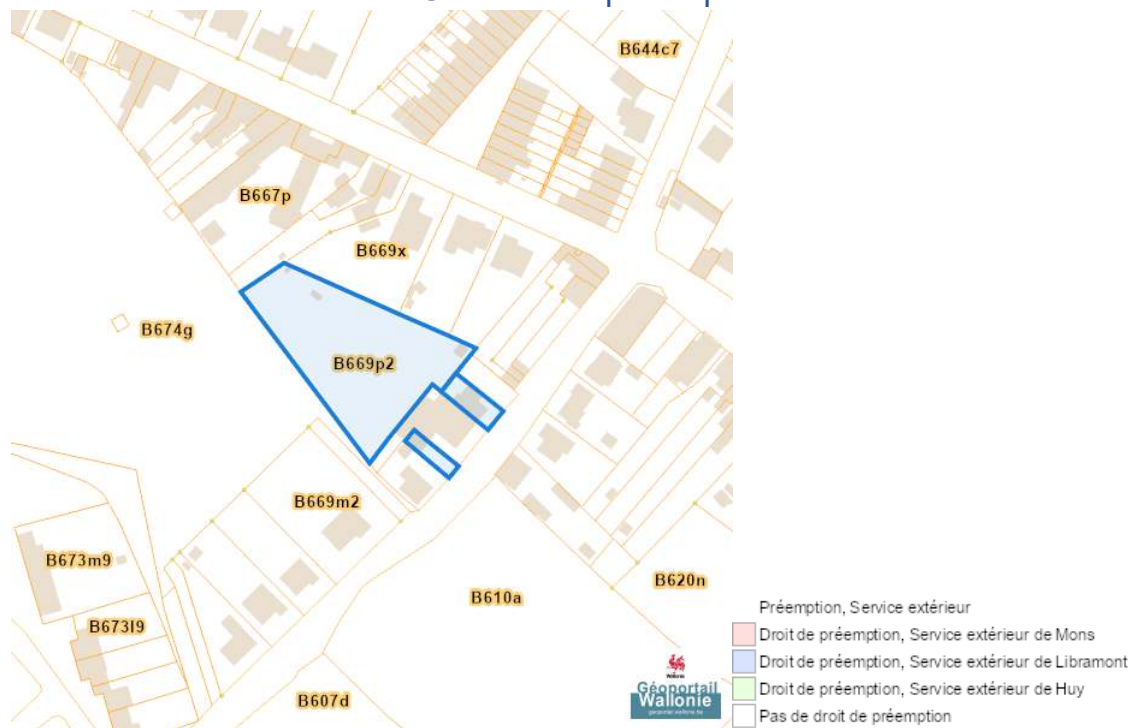
Dossier: 00-163680/001

---

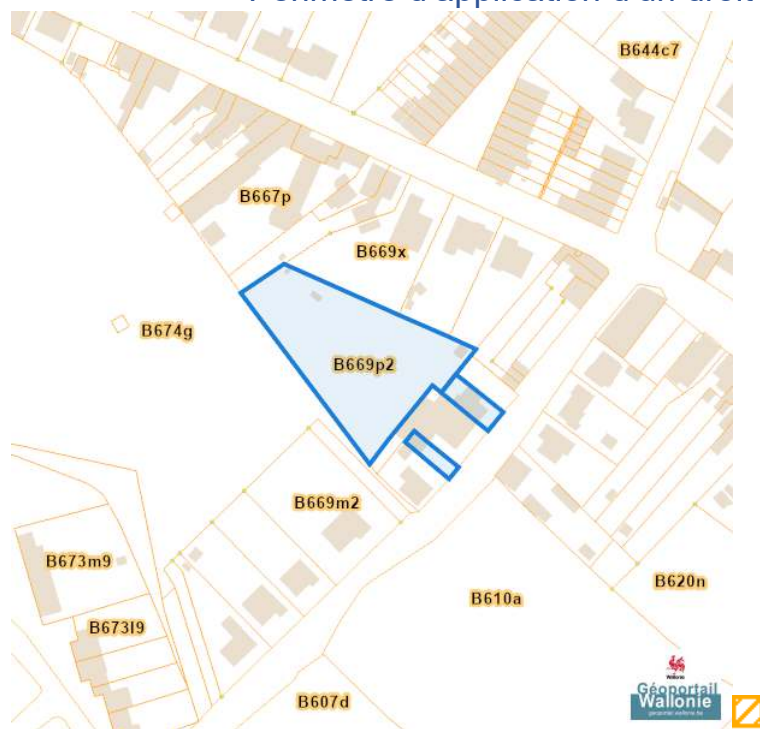
*Droit de préemption*


---

## Communes préemptibles



## Périmètre d'application d'un droit de préemption



Dossier: 00-163680/001

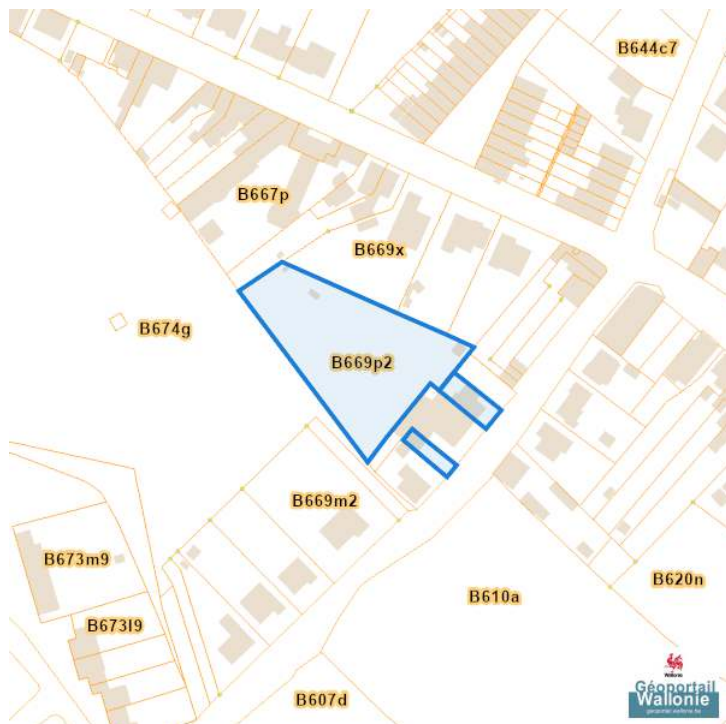


---

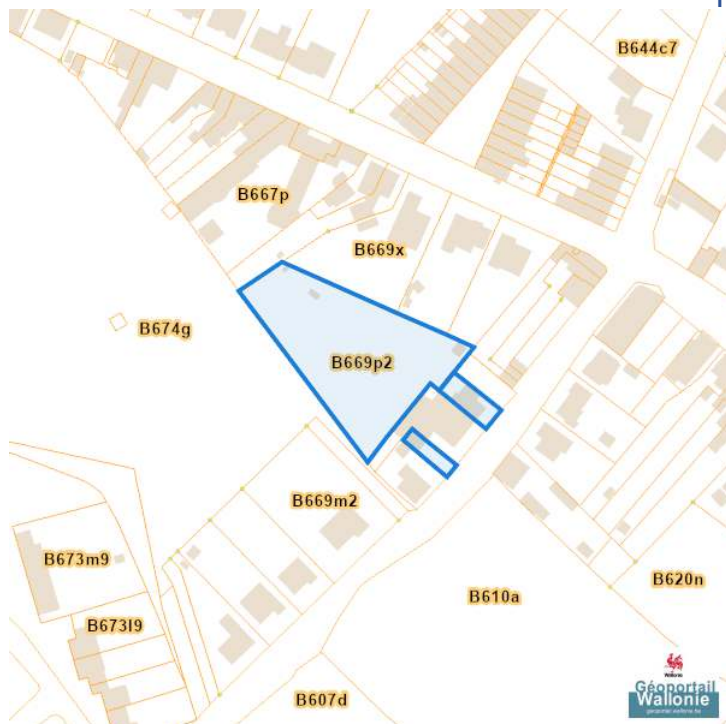
*Patrimoine immobilier*

---

## Patrimoine biens en liste de sauvegarde

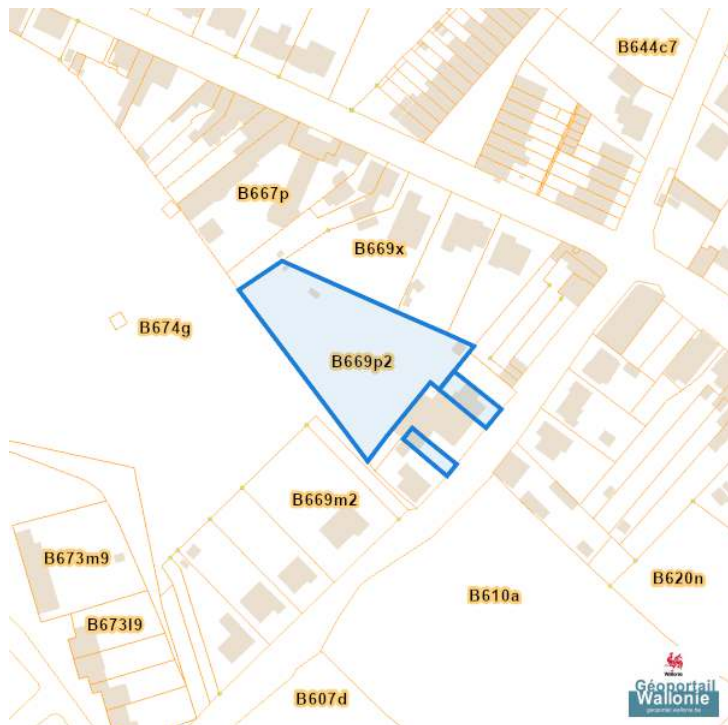


## Patrimoine biens exceptionnels

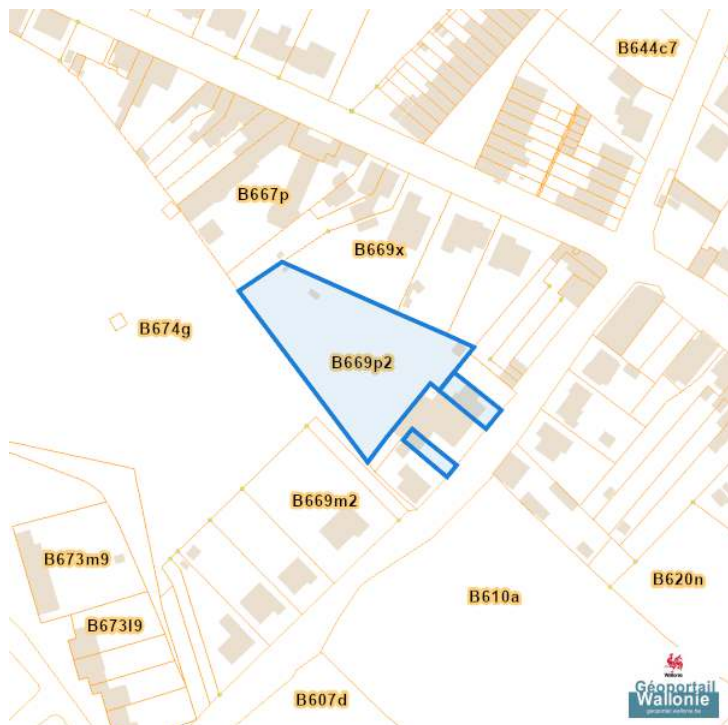


Dossier: 00-163680/001

### Patrimoine biens mondiaux

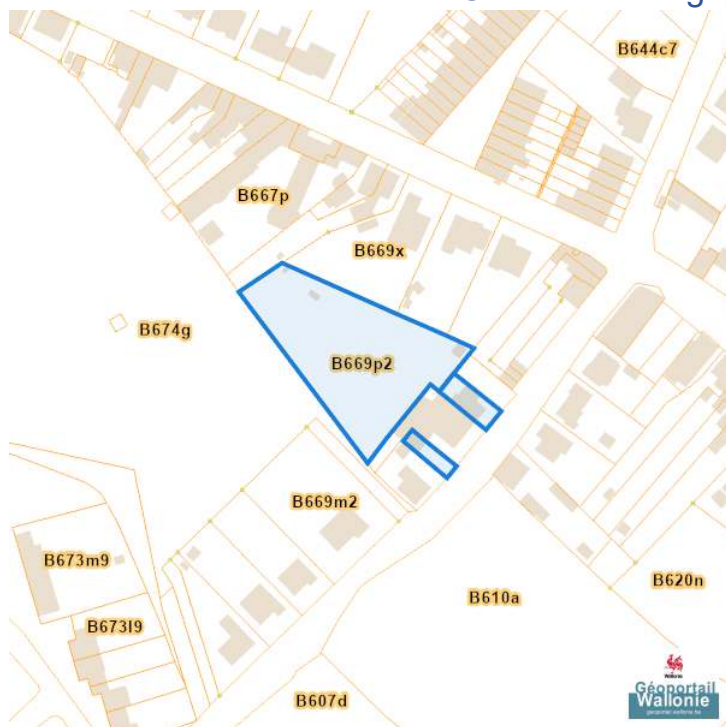


### Patrimoine biens classés et zones de protection

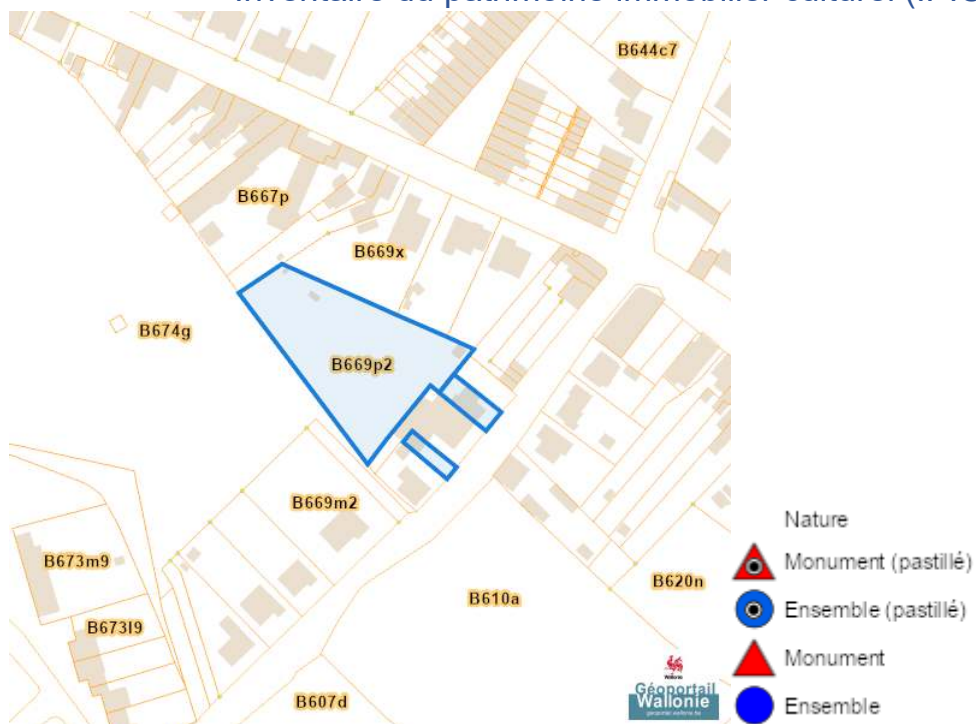


Champ Dhameau, 6031 Monceau-sur-Sambre

### Carte archéologique



### Inventaire du patrimoine immobilier culturel (IPIC)



Dossier: 00-163680/001

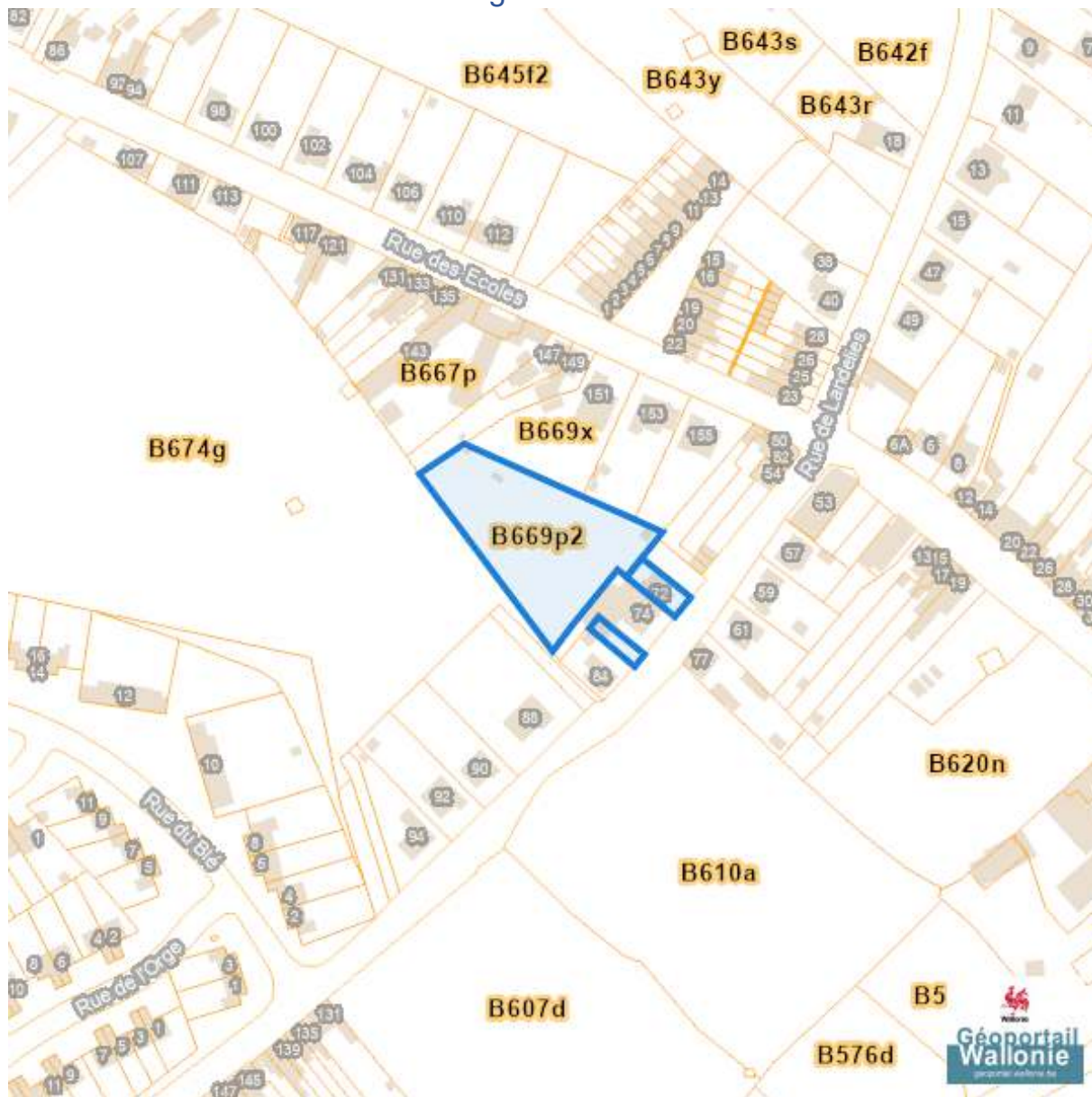
Cartes historiques

Atlas des voiries vicinales



Autres cartes

Réseau routier régional et bornes associées



Dossier: 00-163680/001