

# DC à la carte



---

*Rue Astrid 63, 6041 Gosselies*  
*52028B0384/00V002*

---

[Lieu](#)  
[Environs](#)  
[Cadastre](#)  
[Plan régional](#)  
[Amenagement du territoire](#)  
[Sol et sous-sol](#)  
[Eau](#)  
[Nature](#)  
[Droit de préemption](#)  
[Patrimoine immobilier](#)  
[Cartes historiques](#)  
[Autres cartes](#)

---

*Lieu*

---



Environs



Cadastre

Situation la plus récente



[eservices.minfin.fgov.be](http://eservices.minfin.fgov.be)

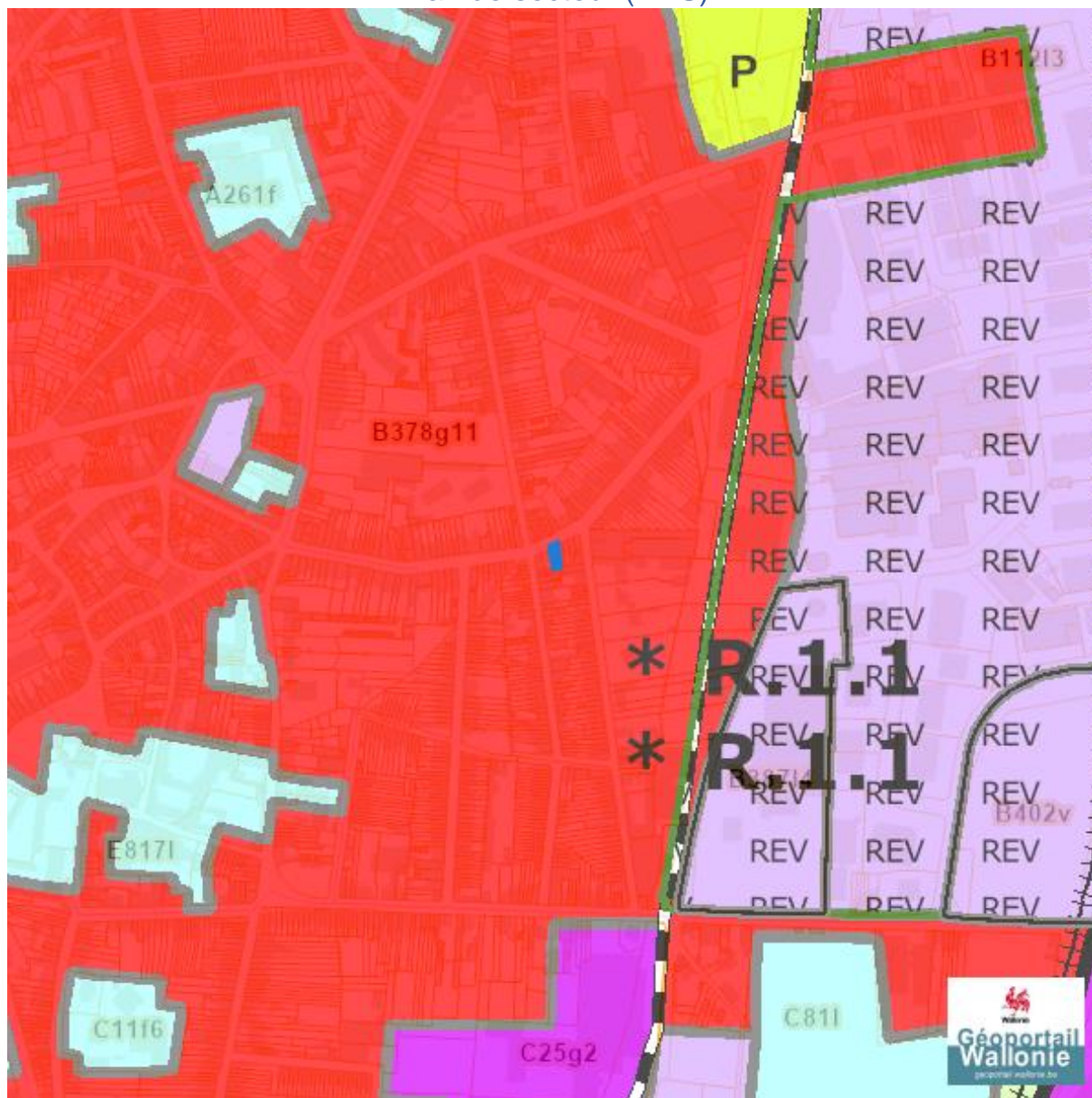
Situation fiscale































[eservices.minfin.fgov.be](http://eservices.minfin.fgov.be)

Plan régional

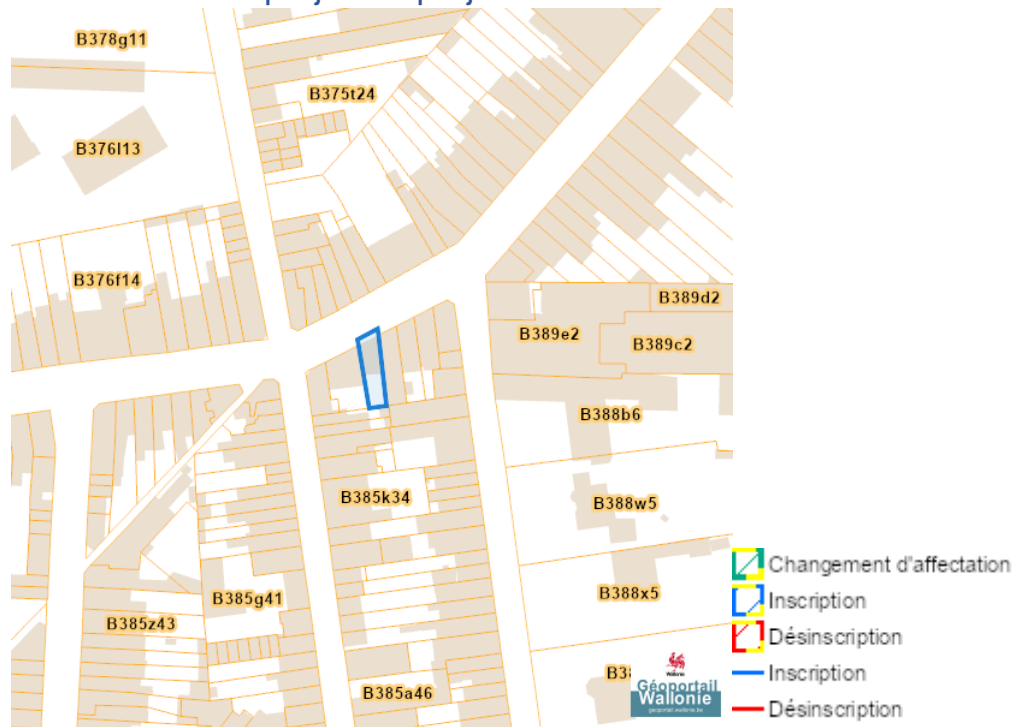
Plan de secteur (PDS)



Rue Astrid 63, 6041 Gosselies

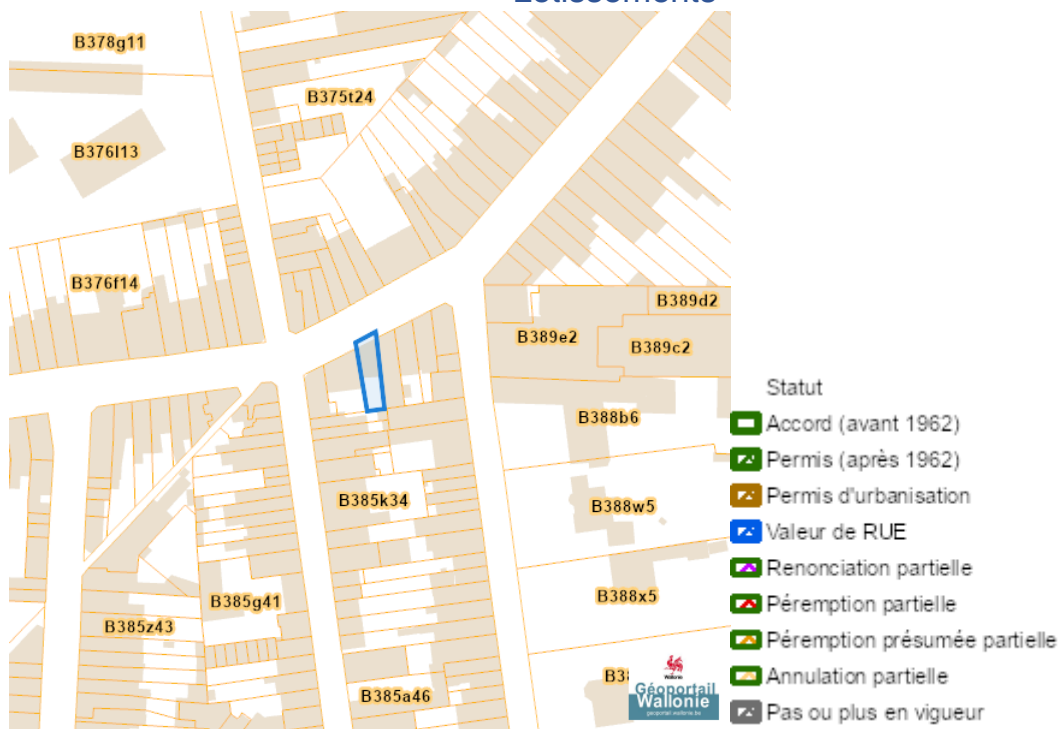
	Habitat
	Habitat à caractère rural
	Habitat vert
	Services publics et équipements communautaires
	Centre d'enfouissement technique
	Centre d'enfouissement technique désaffecté
	Loisirs
	Activité économique mixte
	Activité économique industrielle
	Activité économique spécifique Agro-Economique
	Activité économique spécifique Grande Distribution
	Activité économique spécifique Risque majeur
	Dépendances d'extraction
	Extraction à destination agricole
	Extraction à destination forestière
	Extraction à destination espaces verts
	Extraction à destination zone naturelle
	Aménagement communal concerté
	Aménagement communal concerté à caractère économique
	Enjeu communal
	Enjeu régional
	Agricole
	Forestière
	Espaces verts
	Naturelle
	Parc
	Eau
	Non affectée ("zone blanche")

### Avant-projets et projets de modification du Plan du Secteur

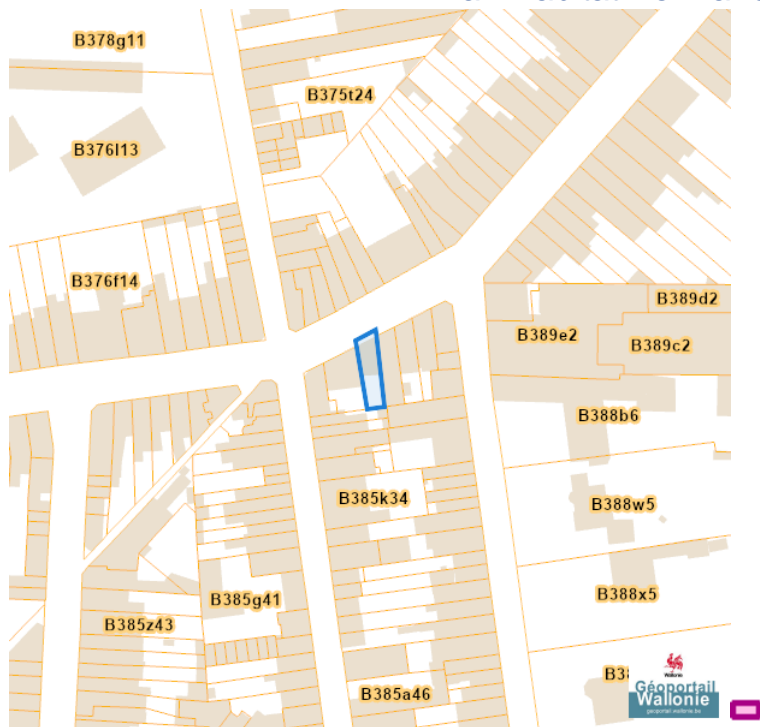


Aménagement du territoire

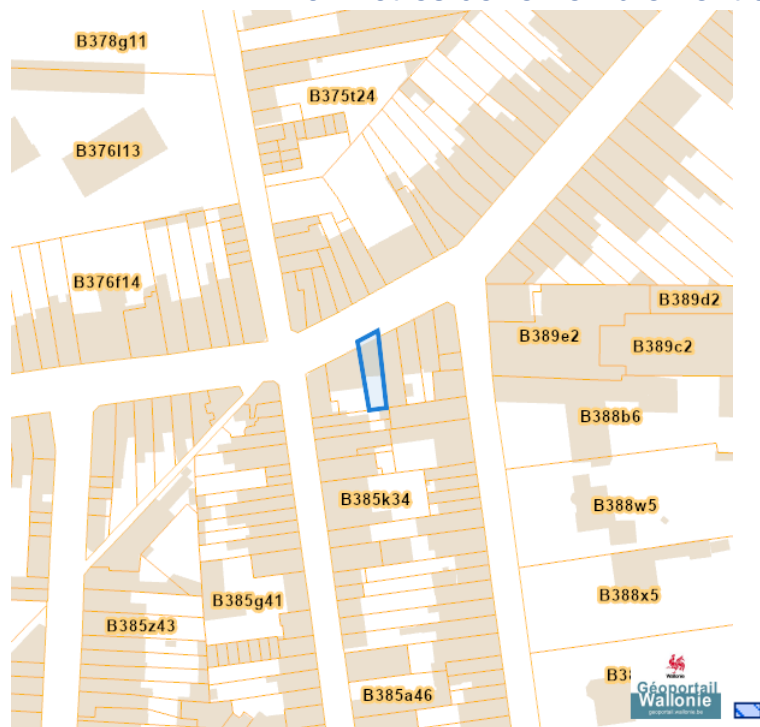
Lotissements



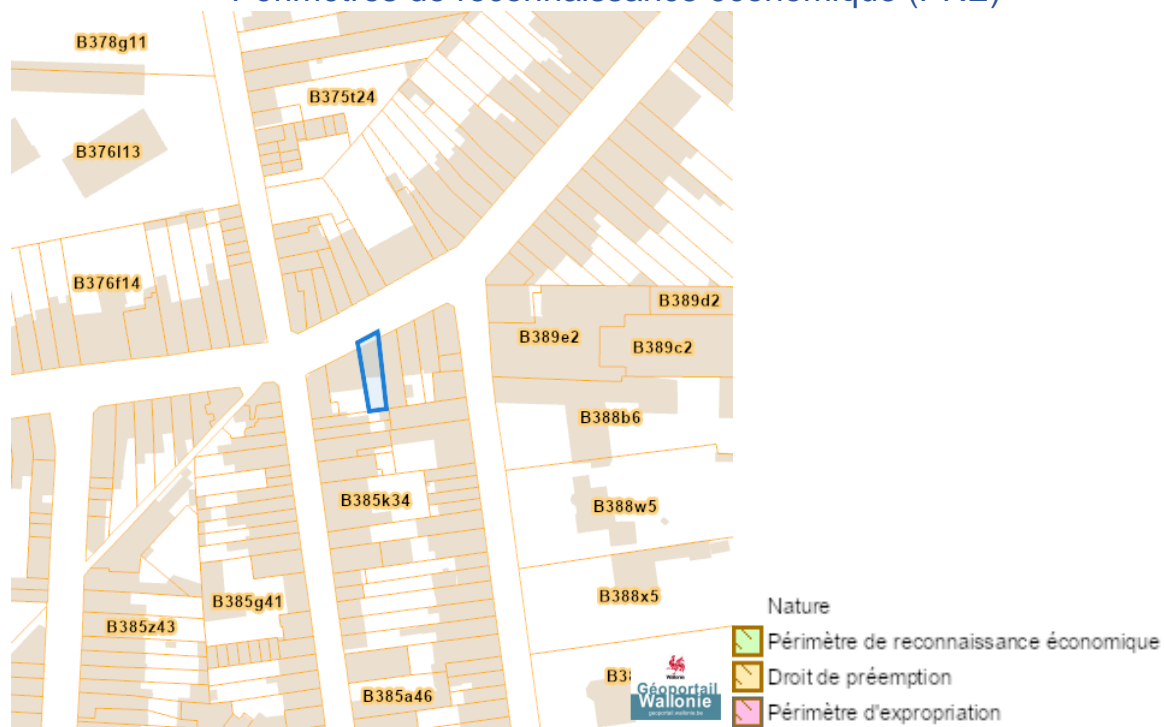
Plan Habitat Permanent



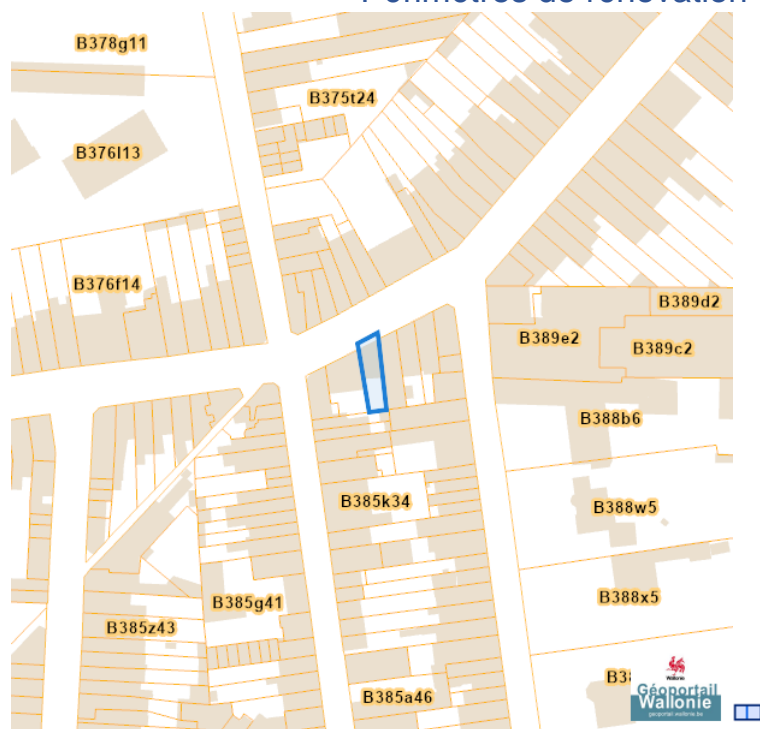
### Périmètres de remembrement urbain (PRU)



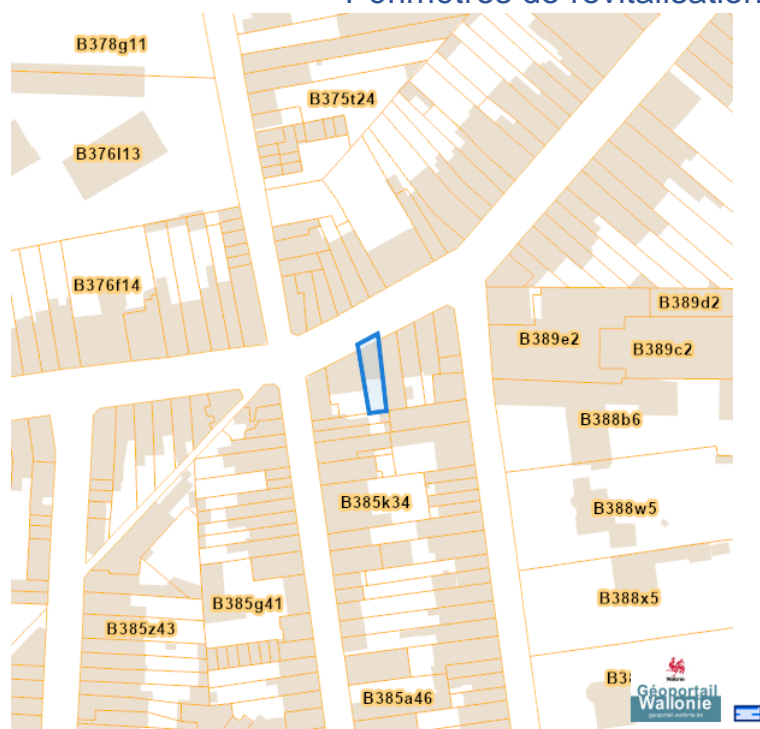
### Périmètres de reconnaissance économique (PRE)



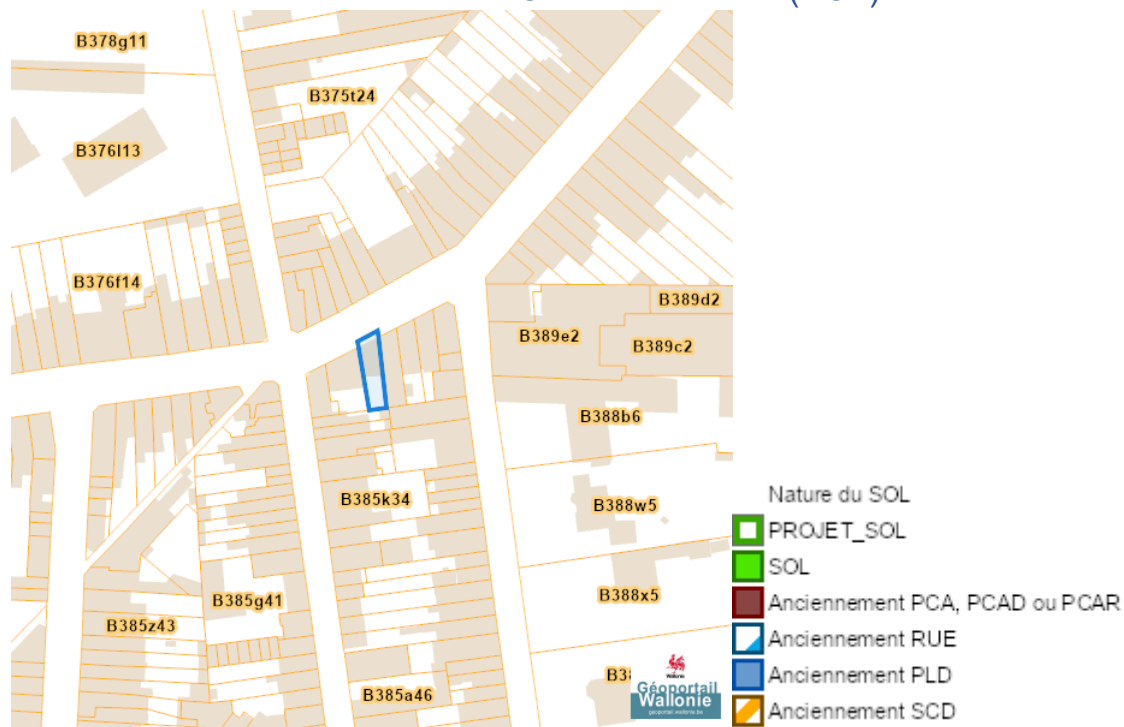
### Périmètres de rénovation urbaine



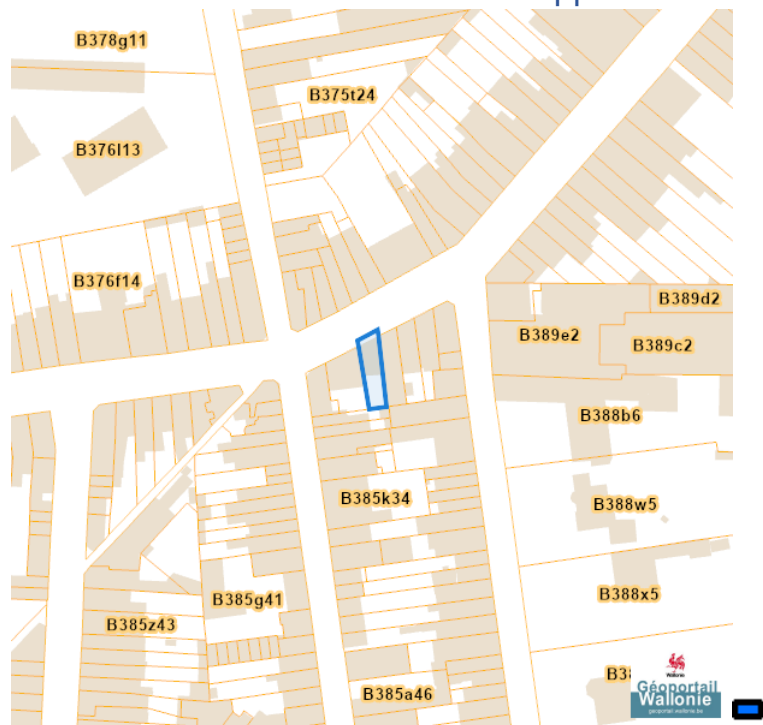
### Périmètres de revitalisation urbaine



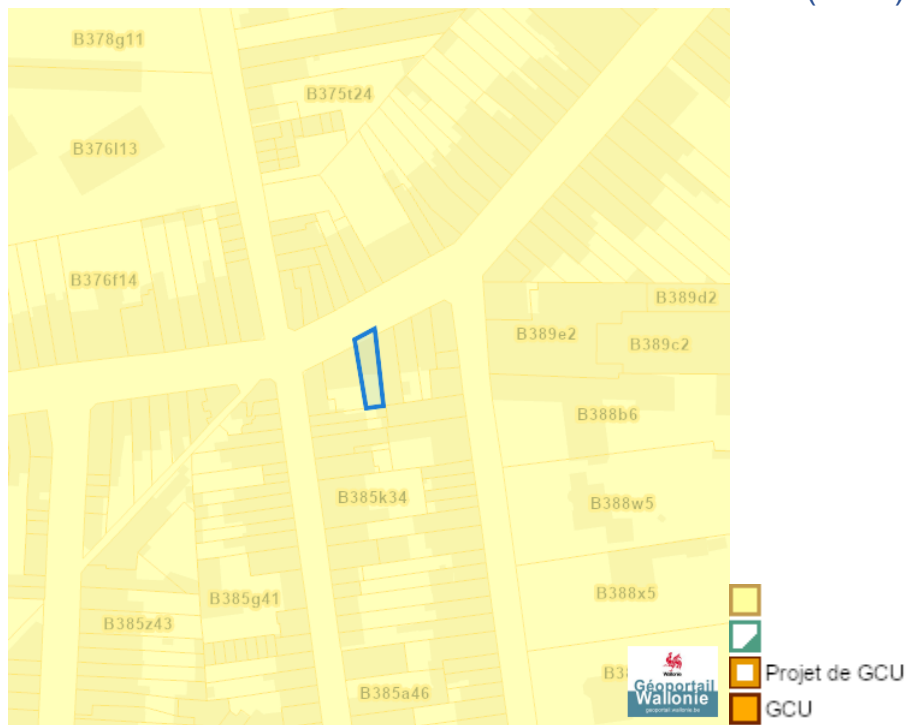
### Schéma d'Orientation Local (SOL)



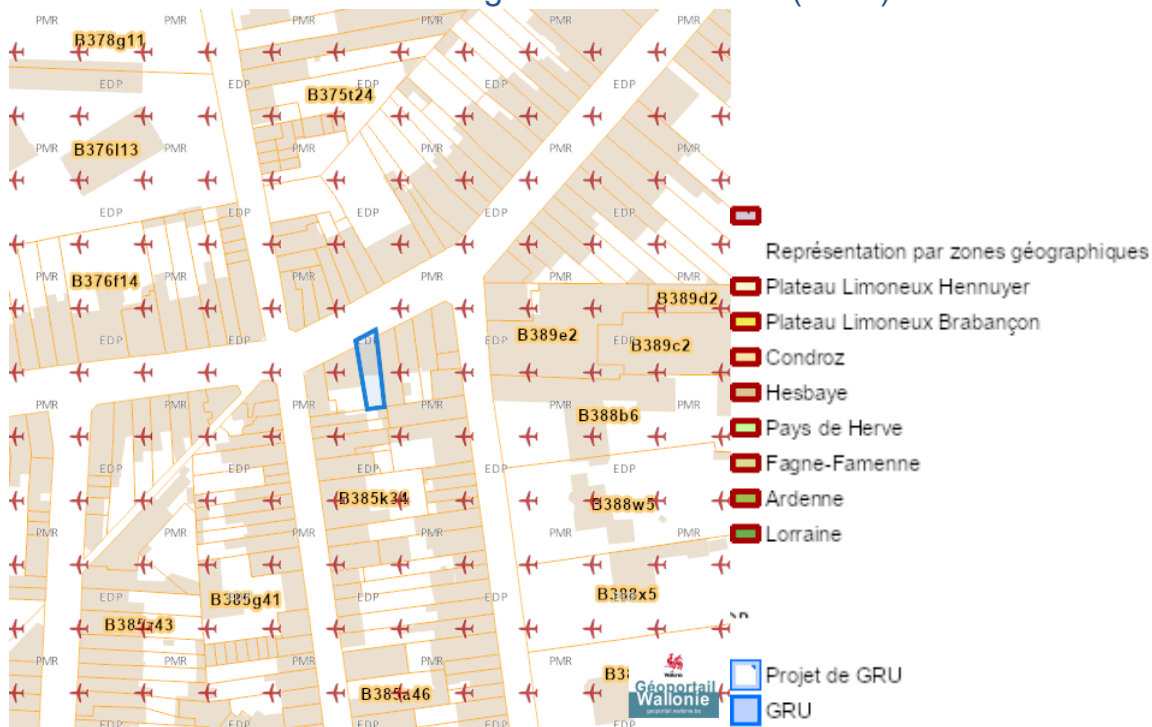
### Schéma de Développement Communal (SDC)



### Guide Communal d'Urbanisme (GCU)

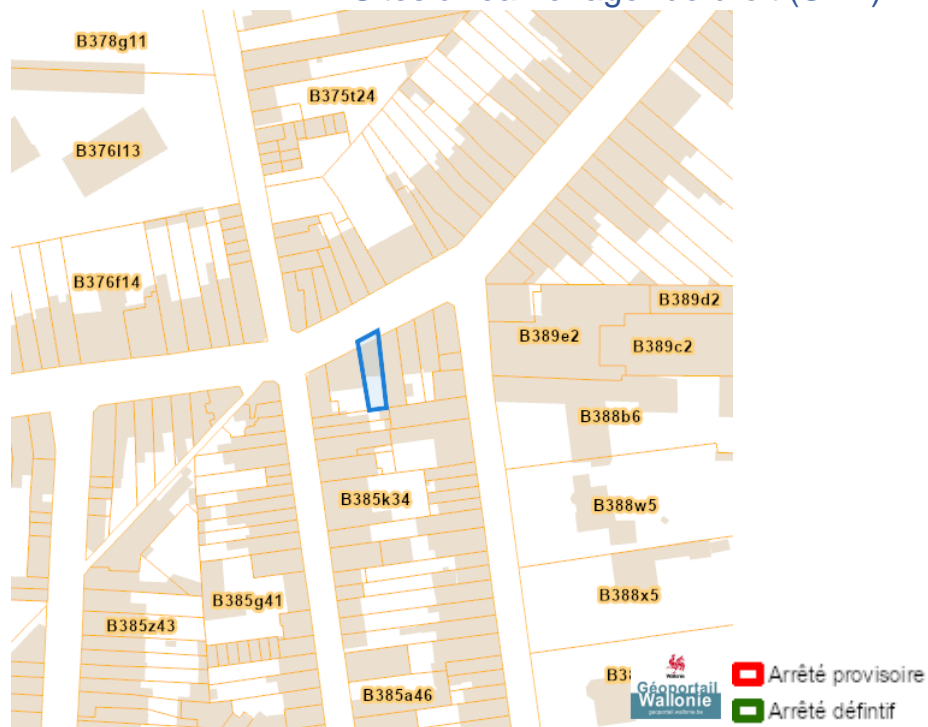


### Guide Régional d'Urbanisme (GRU)

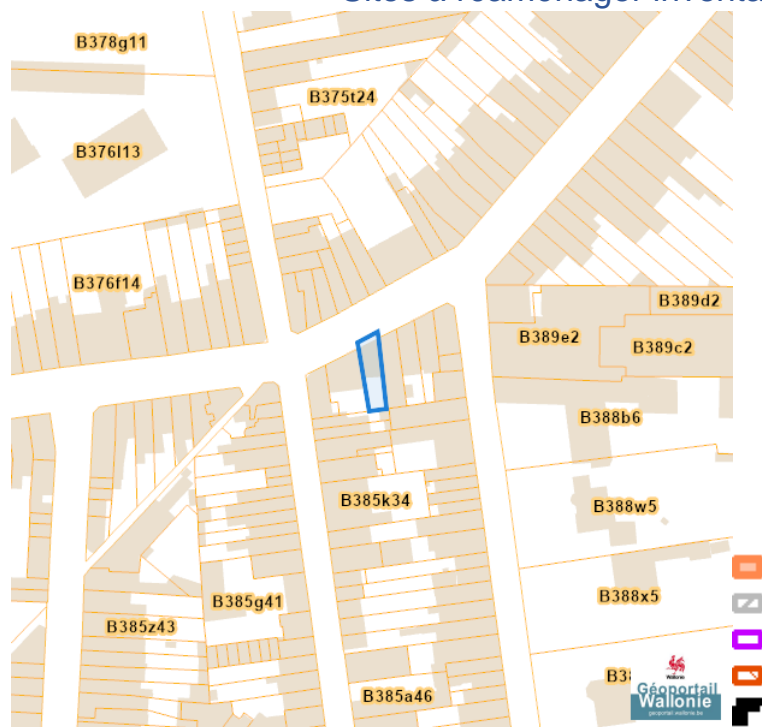


Rue Astrid 63, 6041 Gosselies

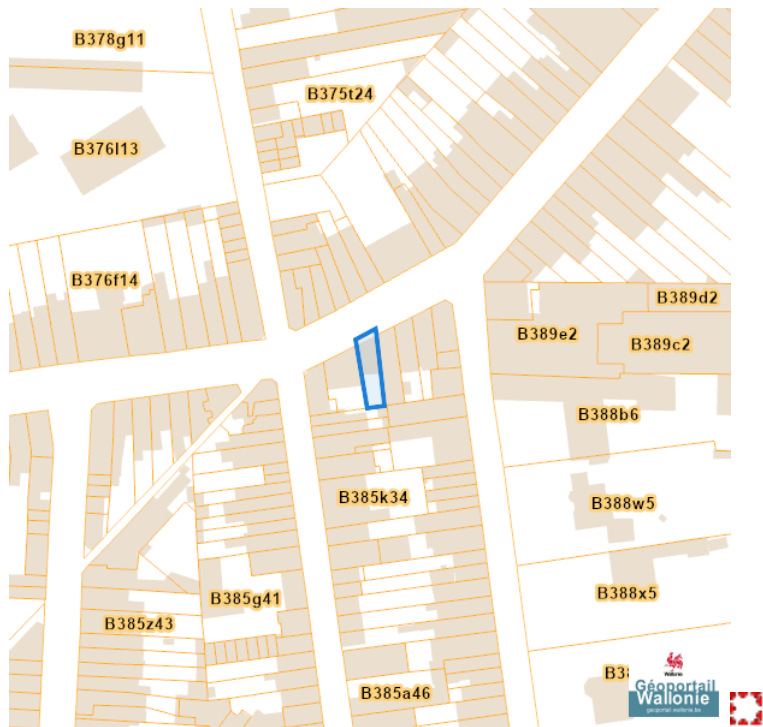
## Sites à réaménager de droit (SAR)



## Sites à réaménager inventaire (ISA)



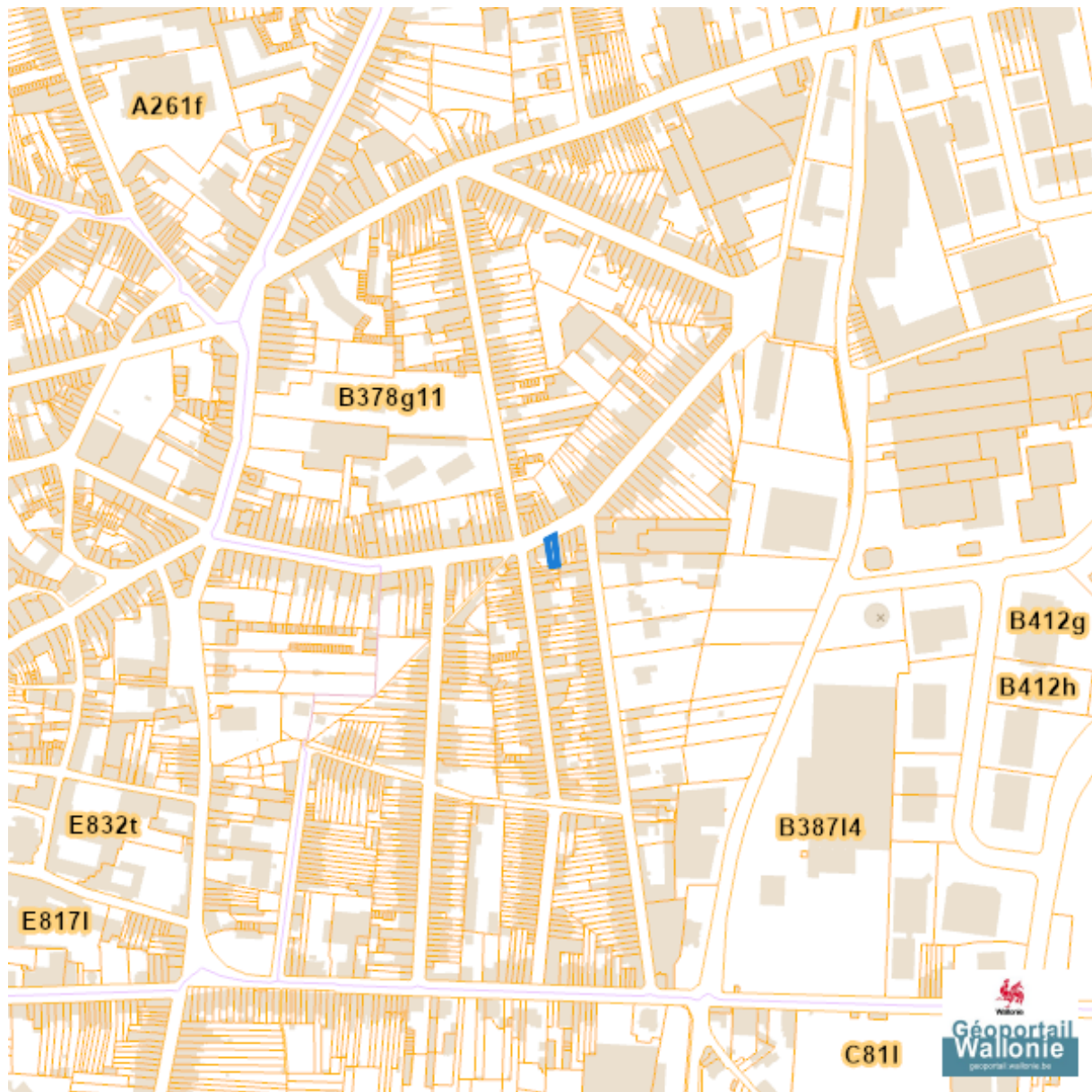
### Taxation des bénéfices résultant d'une révision du plan de secteur










### Schéma de Développement du Territoire (SDT)



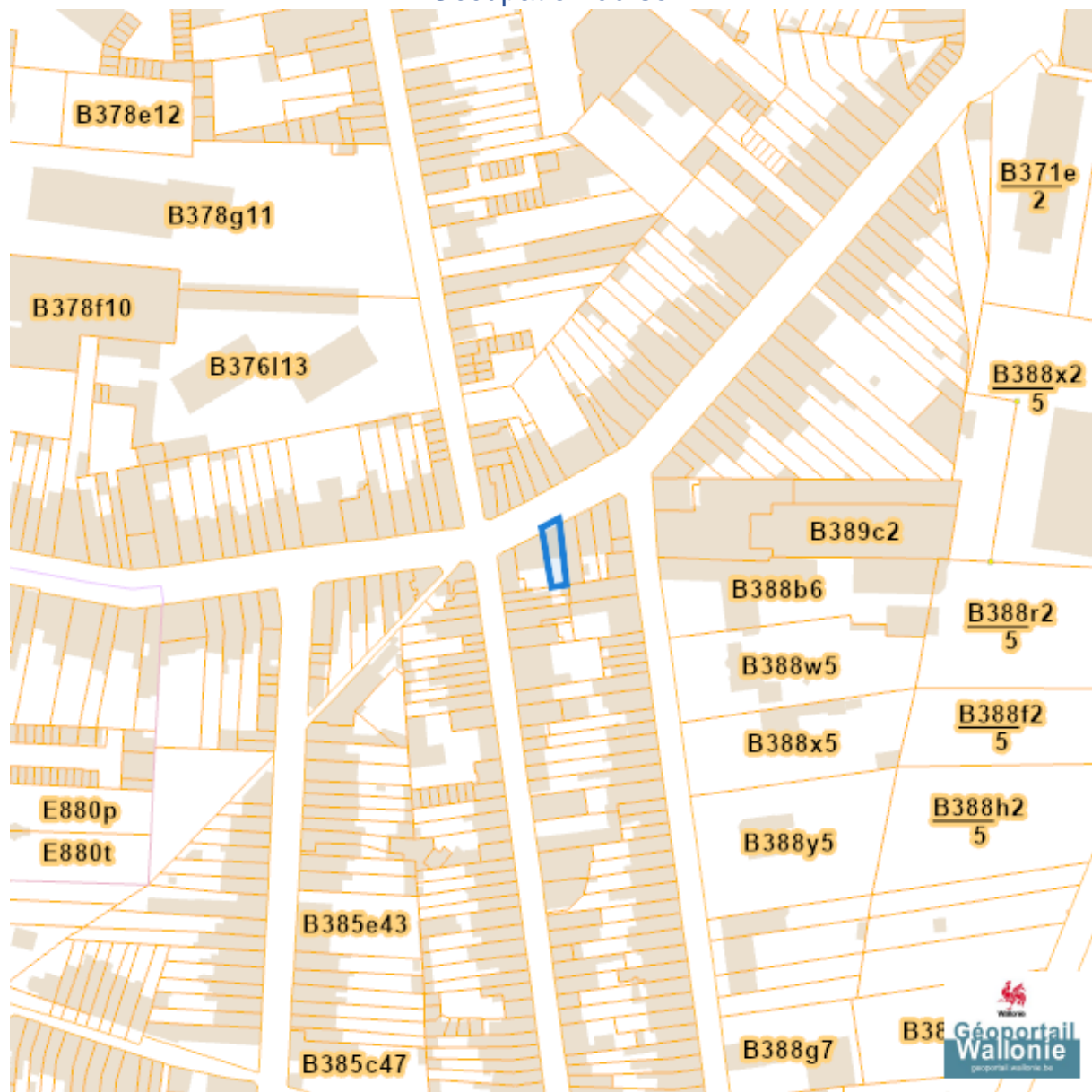
Seveso



-  Zone vulnérable basée sur un risque de probabilité d'effets dangereux supérieure à E-5 et sur une distance de 100m autour du site SEVESO
-  Zone vulnérable basée sur un risque de probabilité d'effets dangereux comprise entre E-5 et E-6 et sur une distance de 200m autour du site SEVESO
-  Zone vulnérable basée sur une courbe provisoire de risque et sur une distance de 200m autour du site SEVESO
- Seuil SEVESO
-  Petits seuils SEVESO
-  Grands seuils SEVESO
- Seuil SEVESO
-  Petits seuils SEVESO
-  Grands seuils SEVESO

Sol et sous-sol

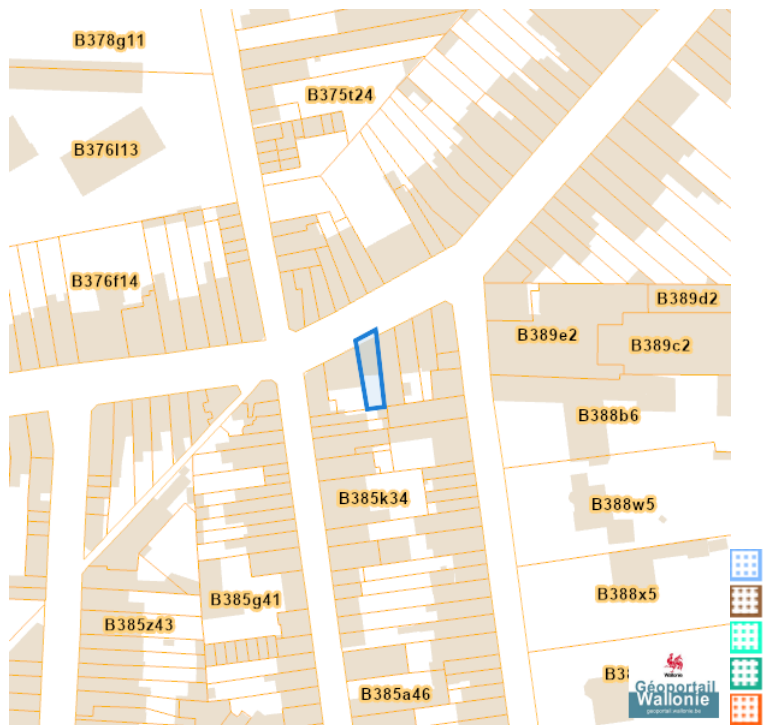
Occupation du sol



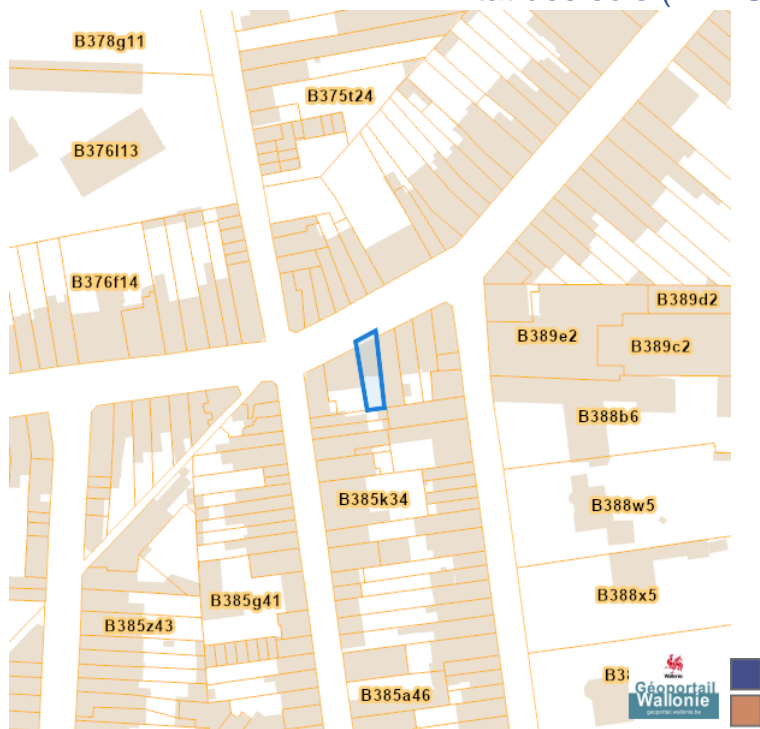
### Sites Karstiques



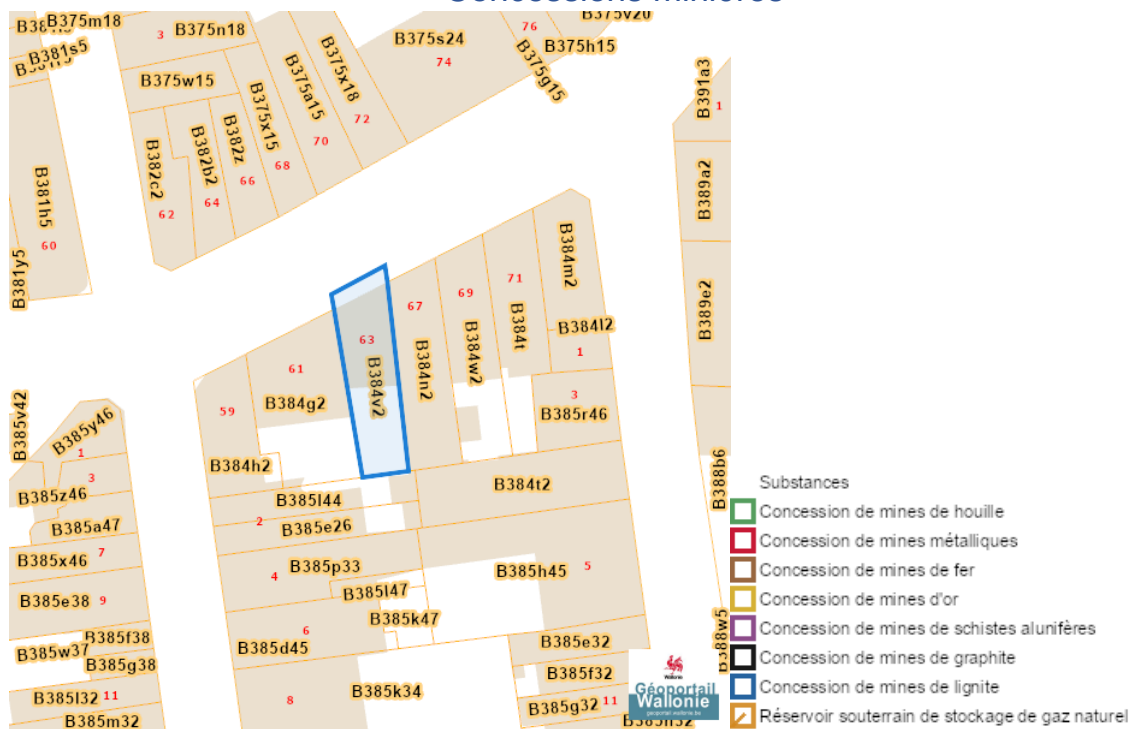
### Zones de consultation de la DRIGM



Etat des sols (BDES)

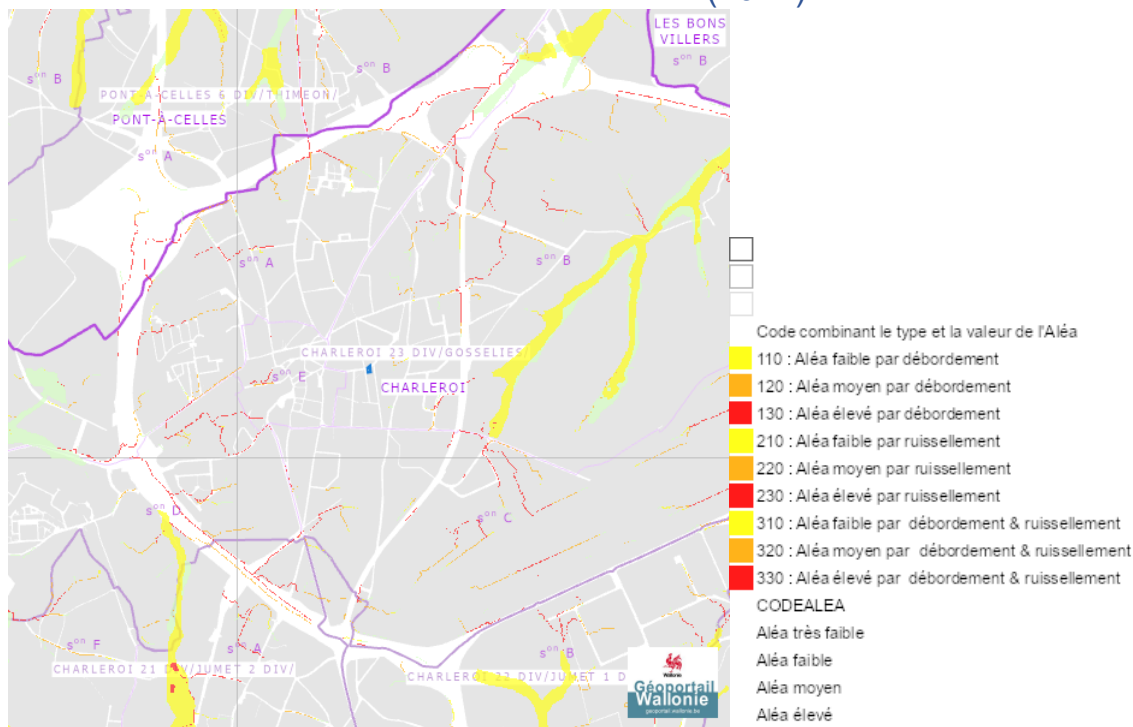


Concessions minières

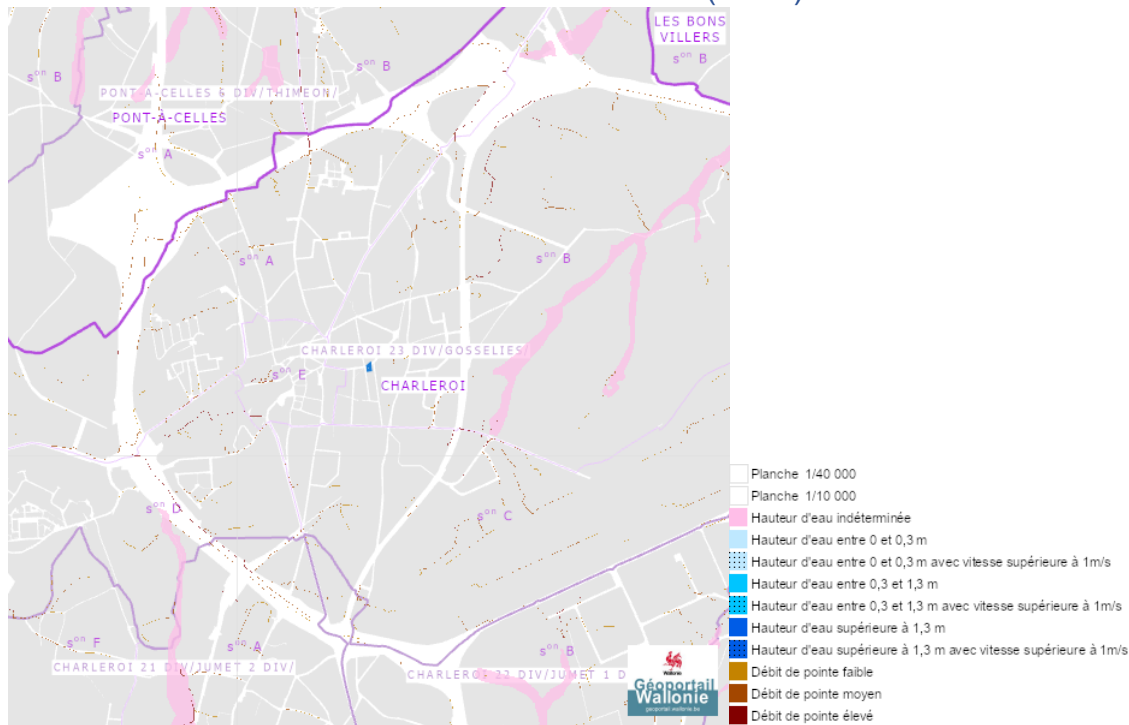


Eau

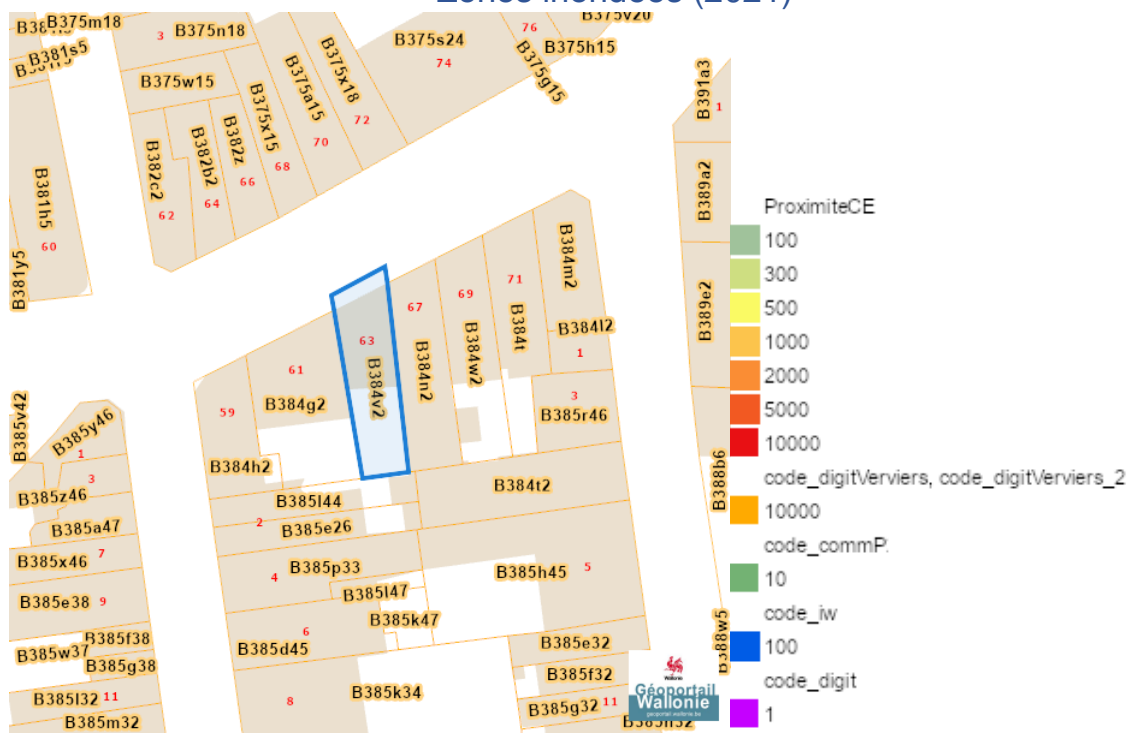
Aléa d'inondation (2021)



Zones inondables (2021)



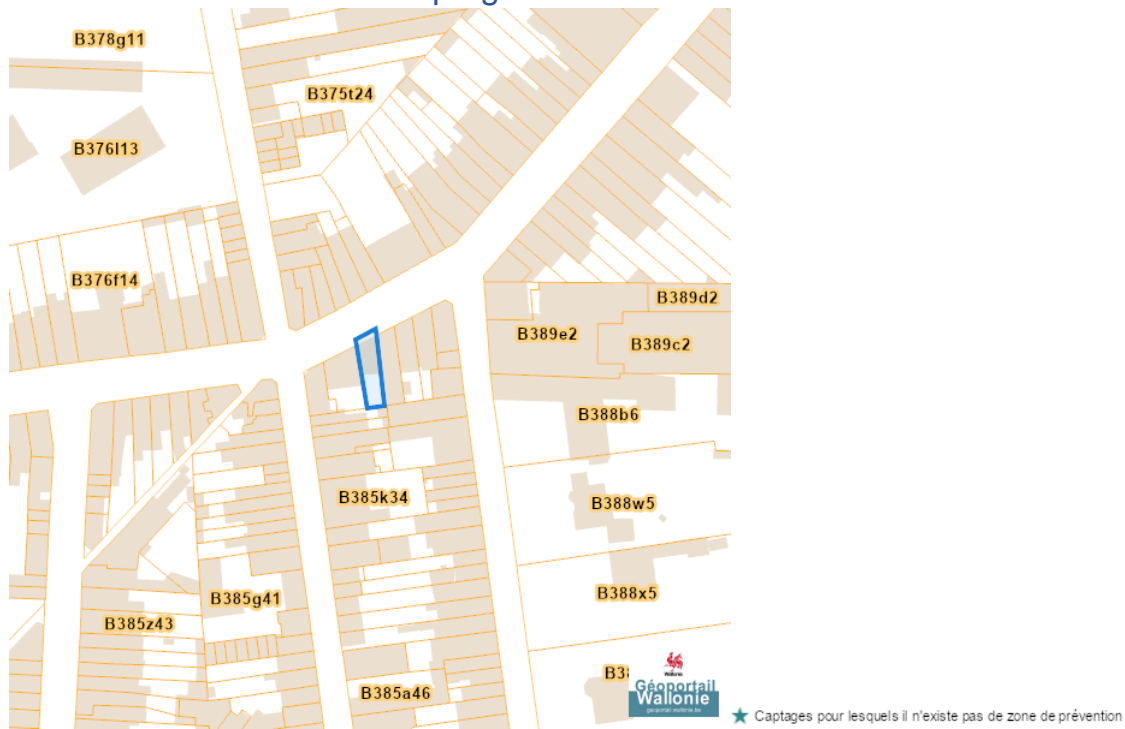
### Zones inondees (2021)



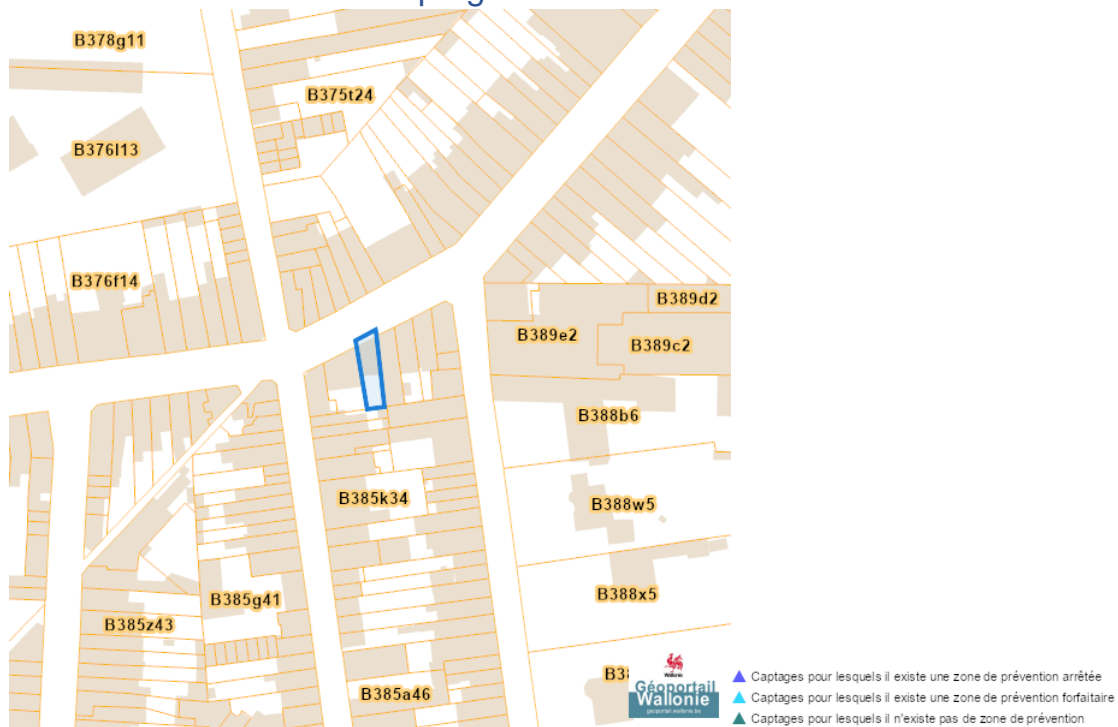
### Zones inondees IDW (2021)



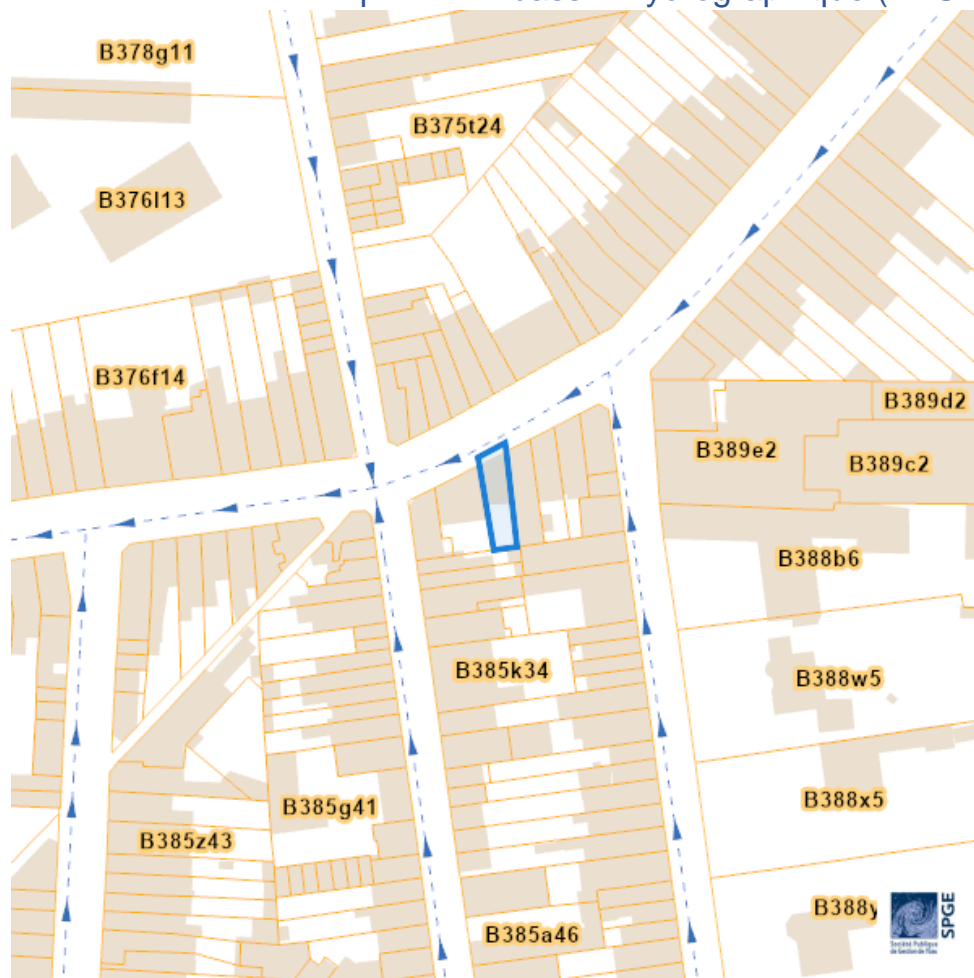
### Captages en eaux de surface



### Captages en eaux souterraines



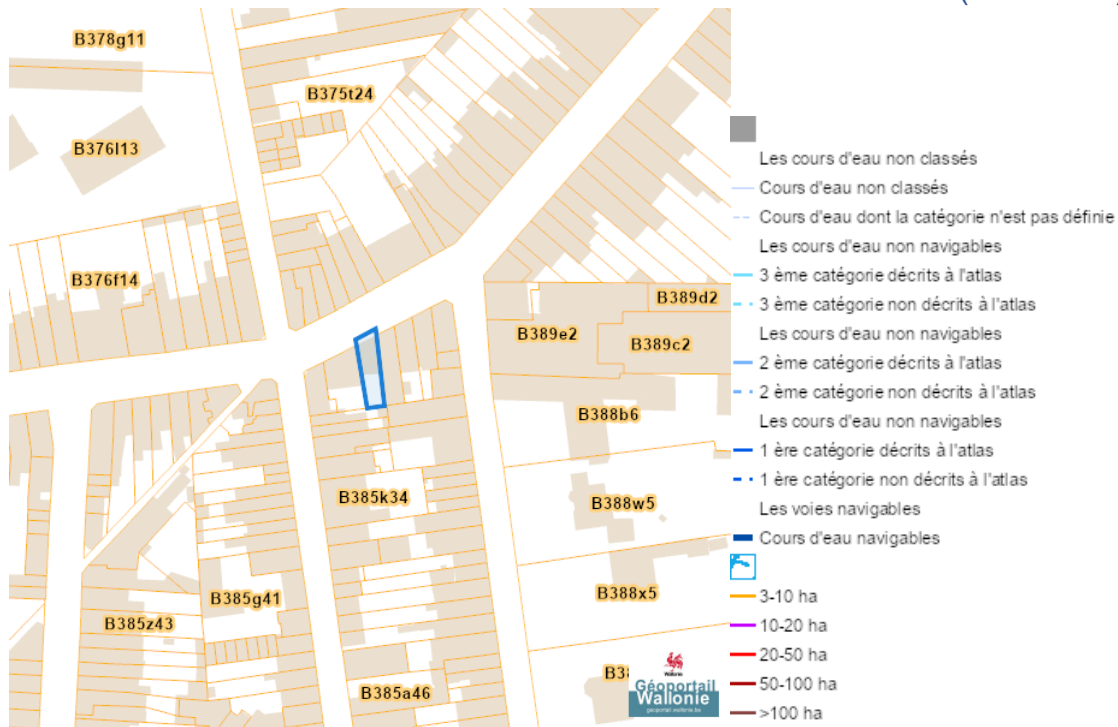
## Plan d'Assainissement par Sous-bassin Hydrographique (PASH)



Rue Astrid 63, 6041 Gosselies

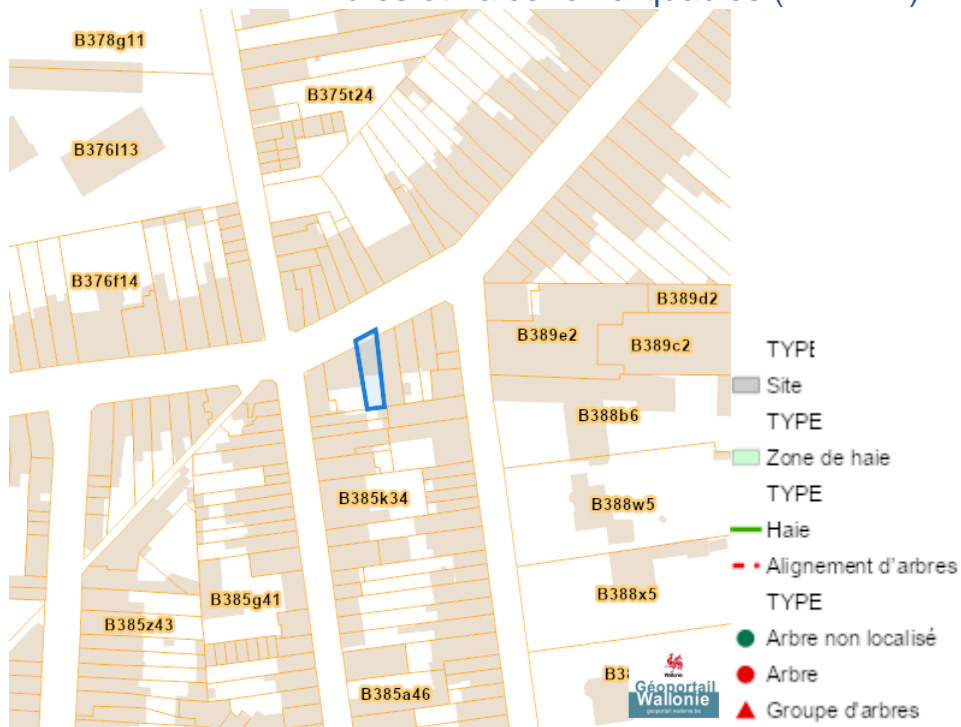
-  Existant
-  En construction
-  A l'étude
-  A déclasser
-  Hors Wallonie
-  Egout gravitaire - Existant (localisation vérifiée)
-  Egout gravitaire - Existant (schématique, localisation à vérifier)
-  Egout gravitaire - En construction
-  Egout gravitaire - A l'étude
-  Egout gravitaire - Existence à vérifier auprès de la commune
-  Egout sous pression - Existant (localisation vérifiée)
-  Egout sous pression - Existant (schématique, localisation à vérifier)
-  Egout sous pression - En construction
-  Egout sous pression - A l'étude
-  Egout sous pression - Existence à vérifier auprès de la commune
-  Strictement eaux usées
-  Strictement eaux claires
-  Unitaire (eaux usées et claires)
-  Collecteur gravitaire - Existant (localisation vérifiée)
-  Collecteur gravitaire - Existant (schématique, localisation à vérifier)
-  Collecteur gravitaire - En construction
-  Collecteur gravitaire - A l'étude
-  Collecteur sous-pression - Existant (localisation vérifiée)
-  Collecteur sous-pression - Existant (schématique, localisation à vérifier)
-  Collecteur sous-pression - En construction
-  Collecteur sous-pression - A l'étude

### Axes de ruissellement concentré et données associées (LIDAXES)

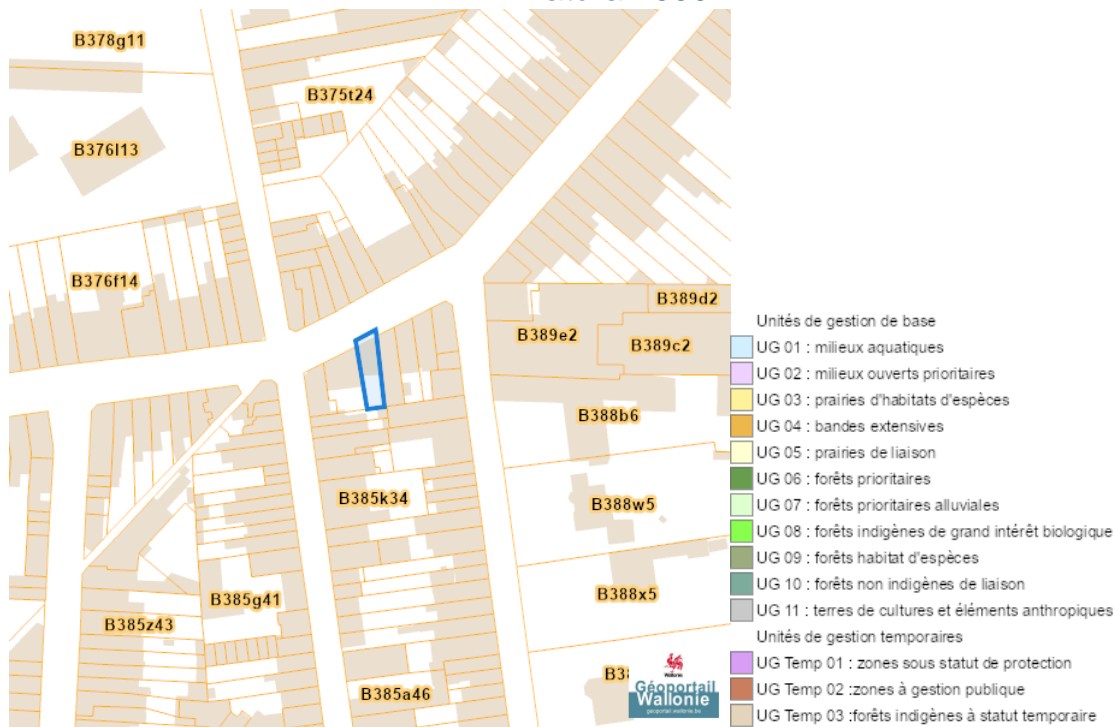


Nature

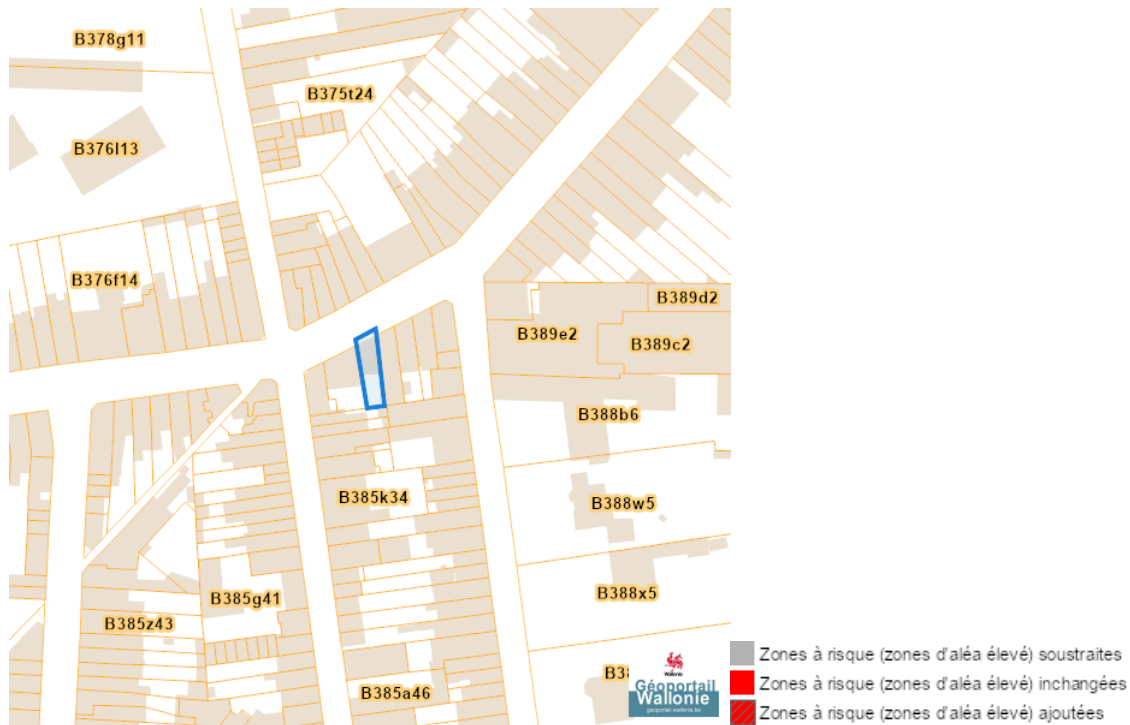
Arbres et haies remarquables (AHREM)



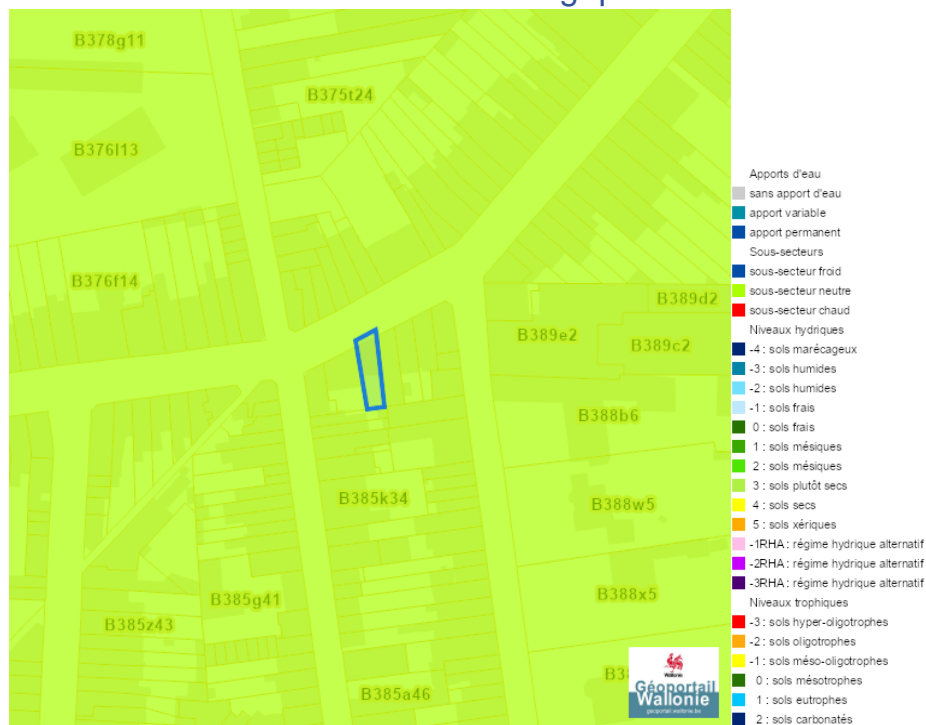
Natura 2000



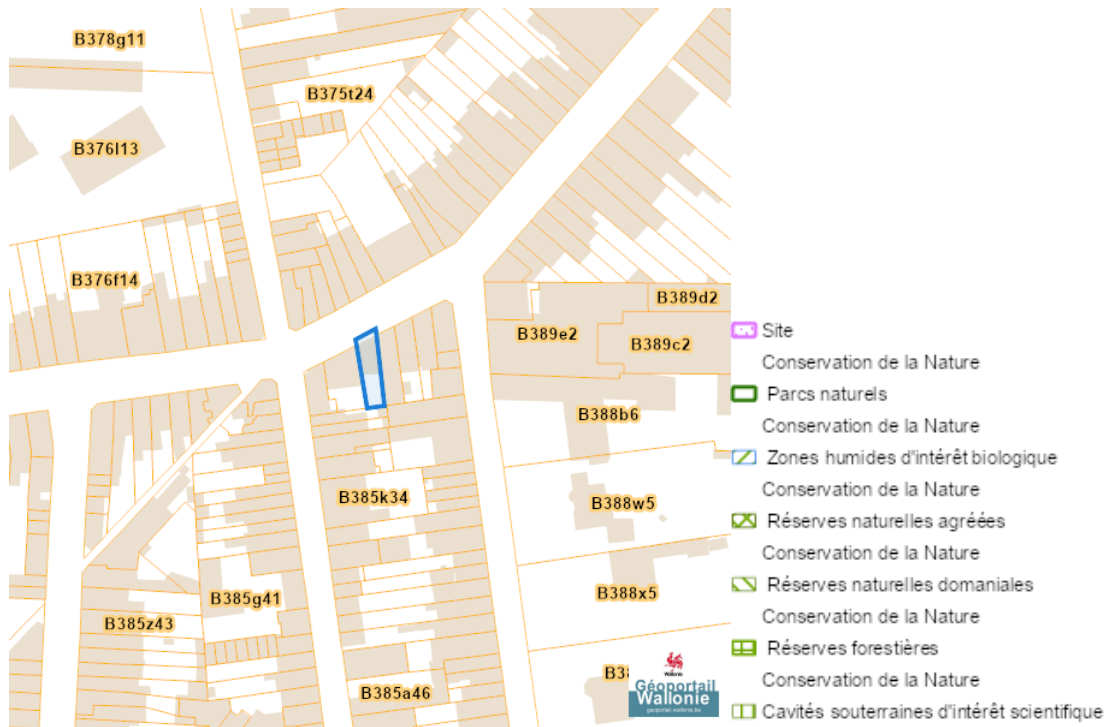
### Loi sur le contrat d'assurance terrestre



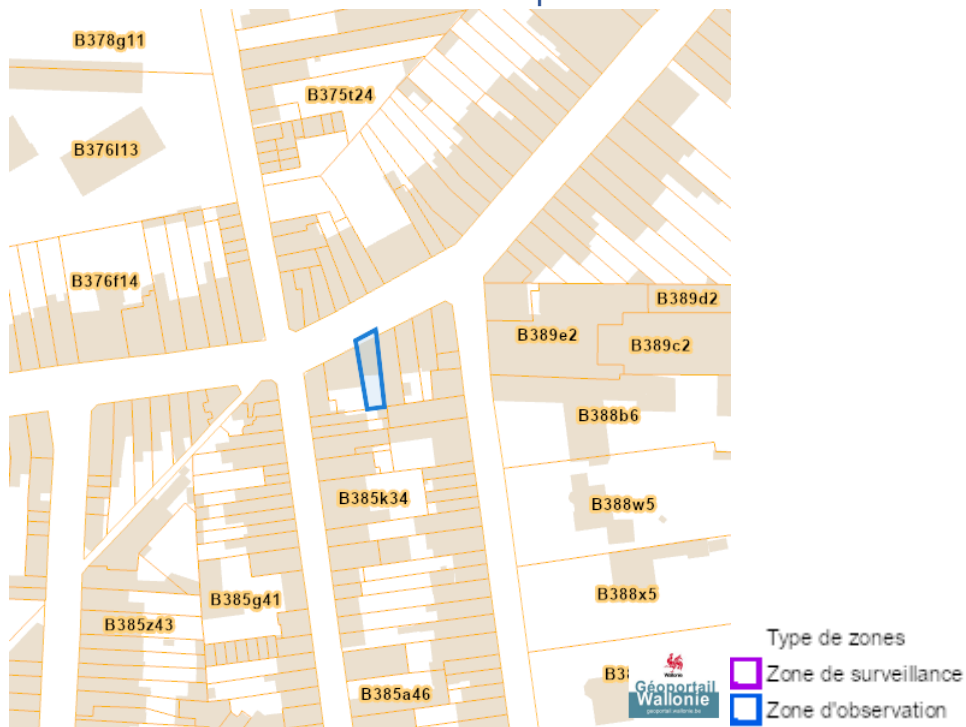
### Fichier écologique des essences



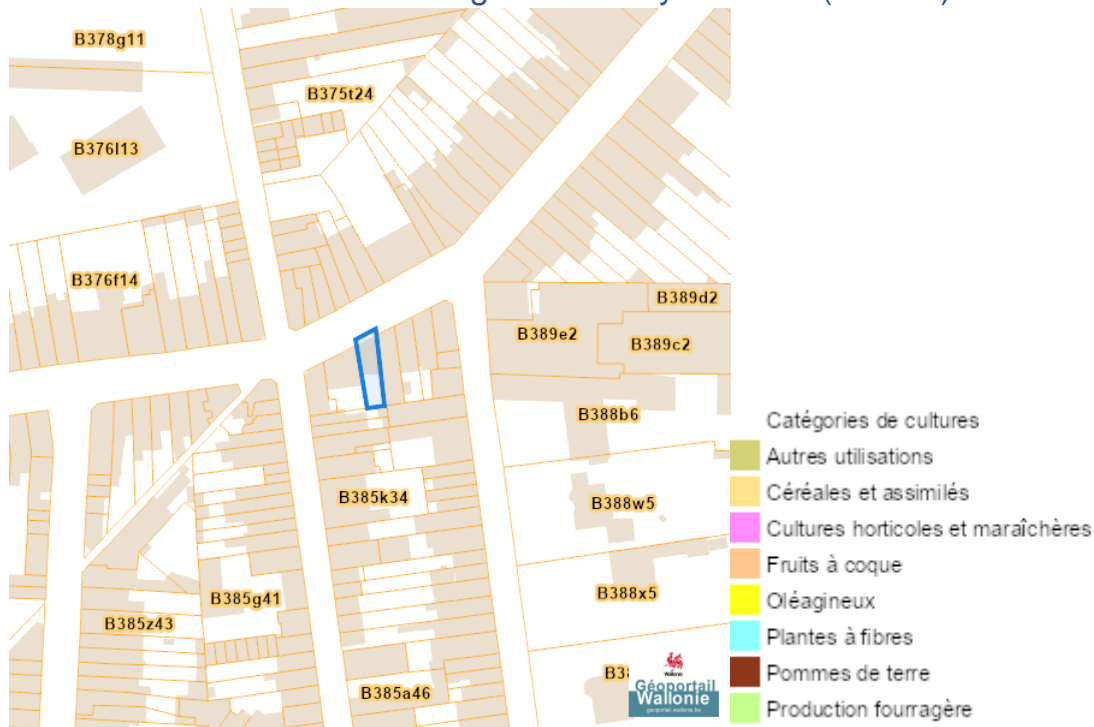
### Conservation de la nature



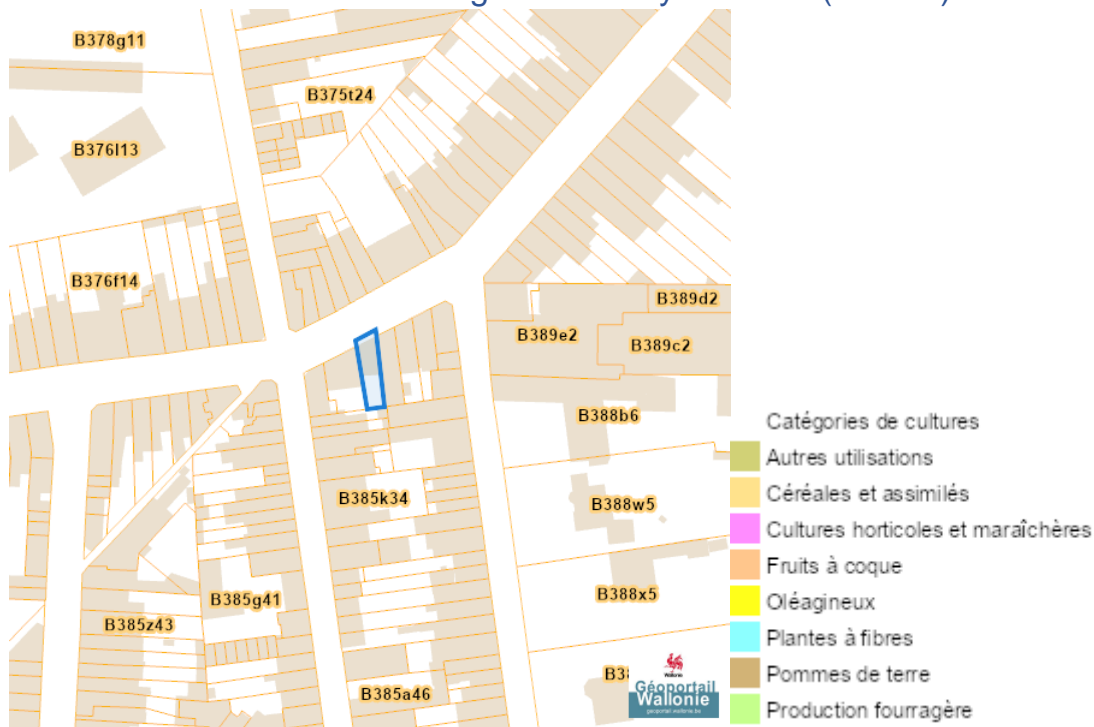
### Peste porcine africaine



### Parcelle agricole anonyme 2019 (SIGEC)

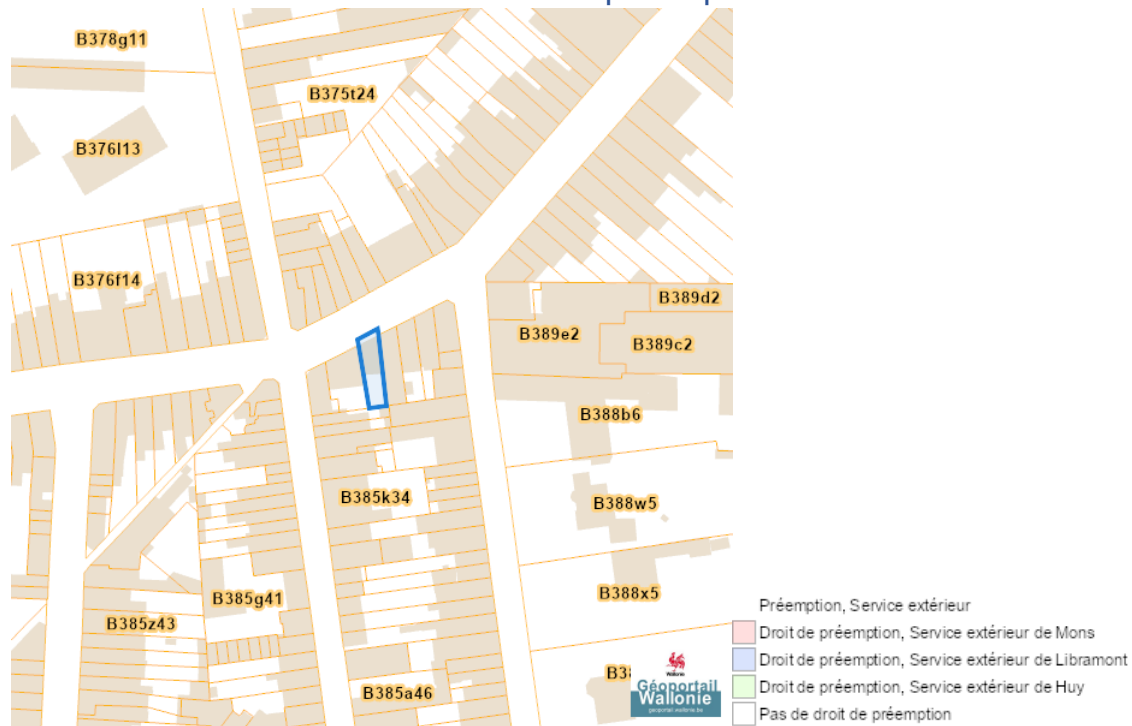


### Parcelle agricole anonyme 2022 (SIGEC)

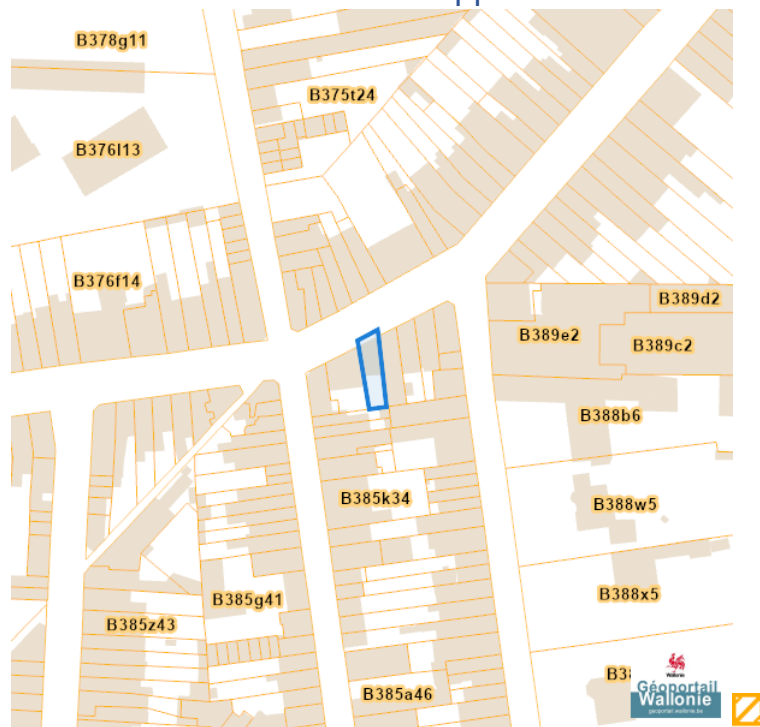


*Droit de préemption*

Communes préemptibles



Périmètre d'application d'un droit de préemption



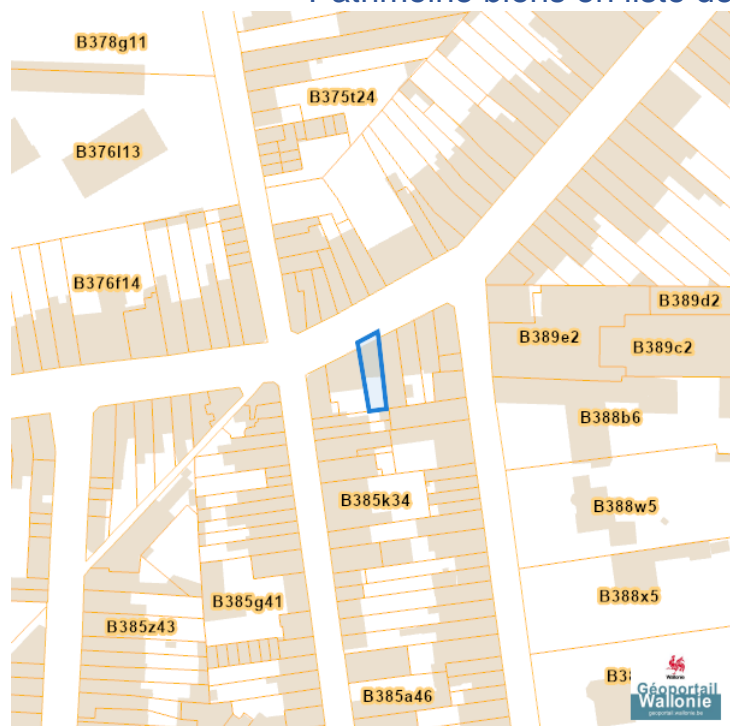


---

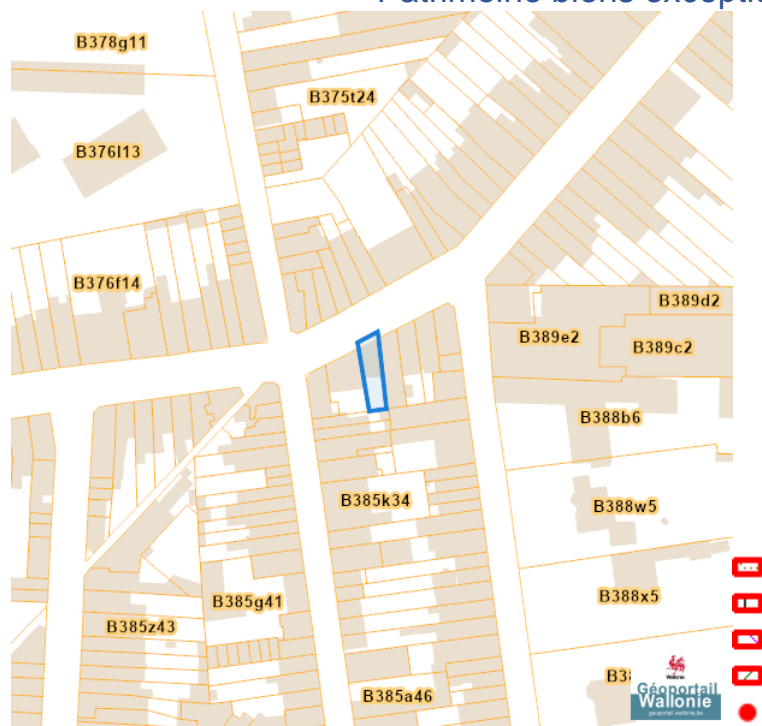
*Patrimoine immobilier*

---

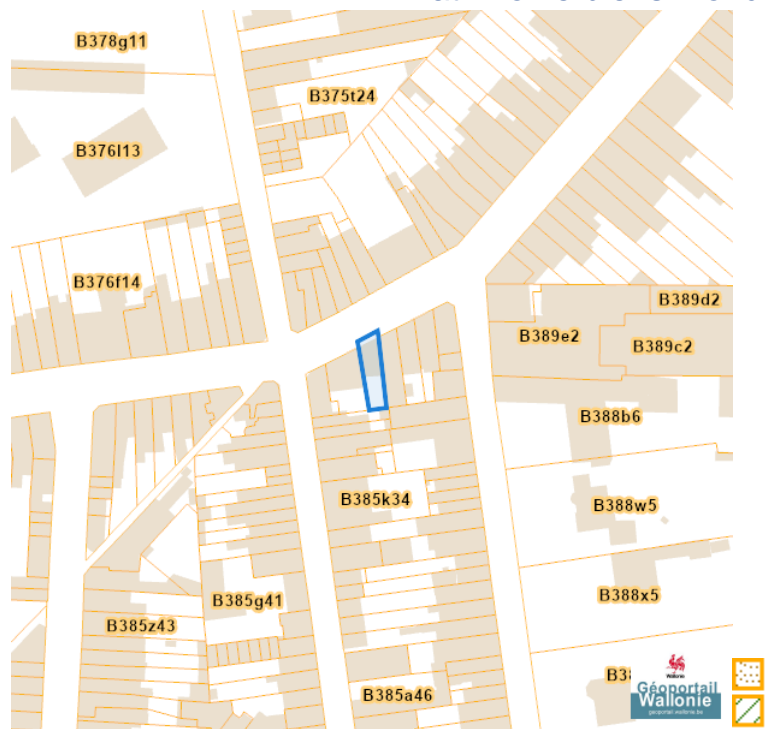
## Patrimoine biens en liste de sauvegarde



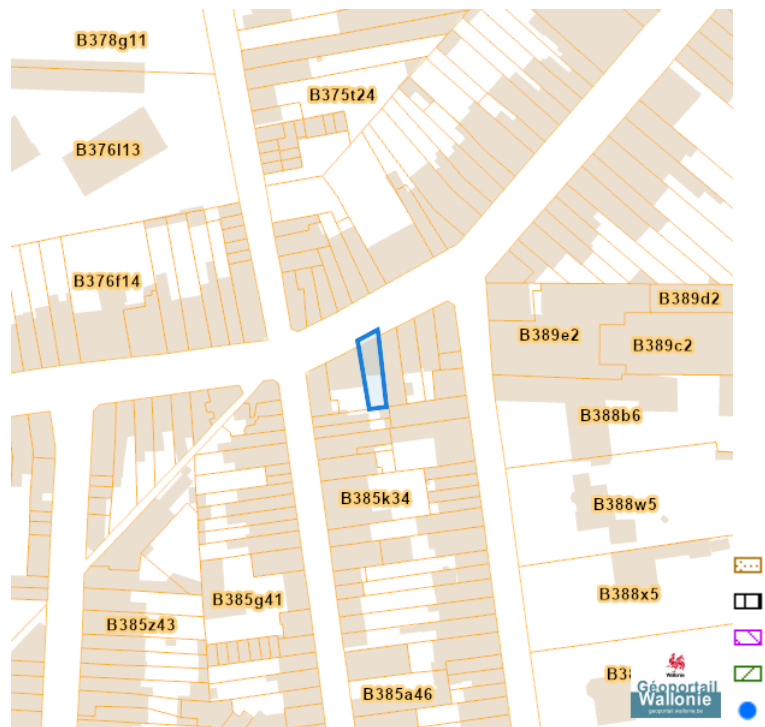
## Patrimoine biens exceptionnels



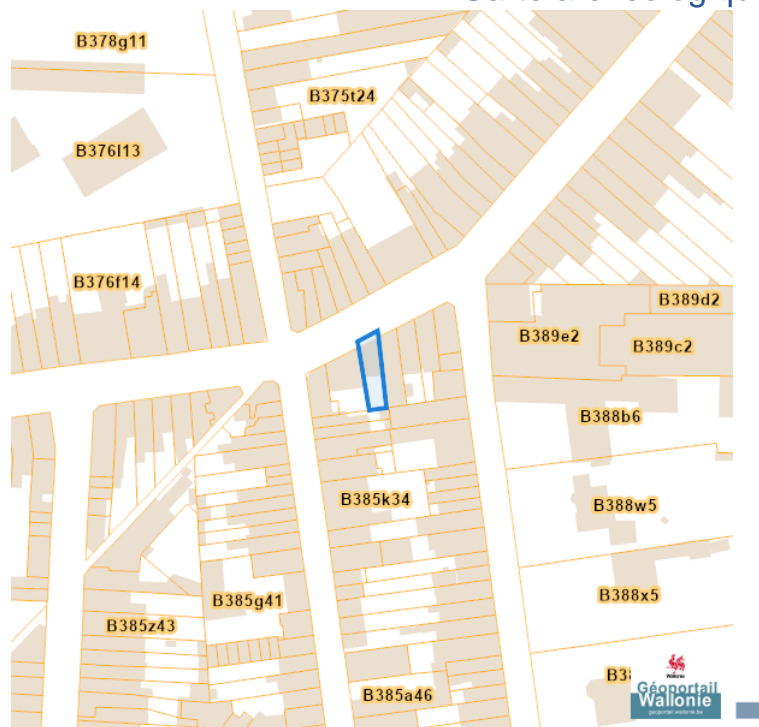
### Patrimoine biens mondiaux



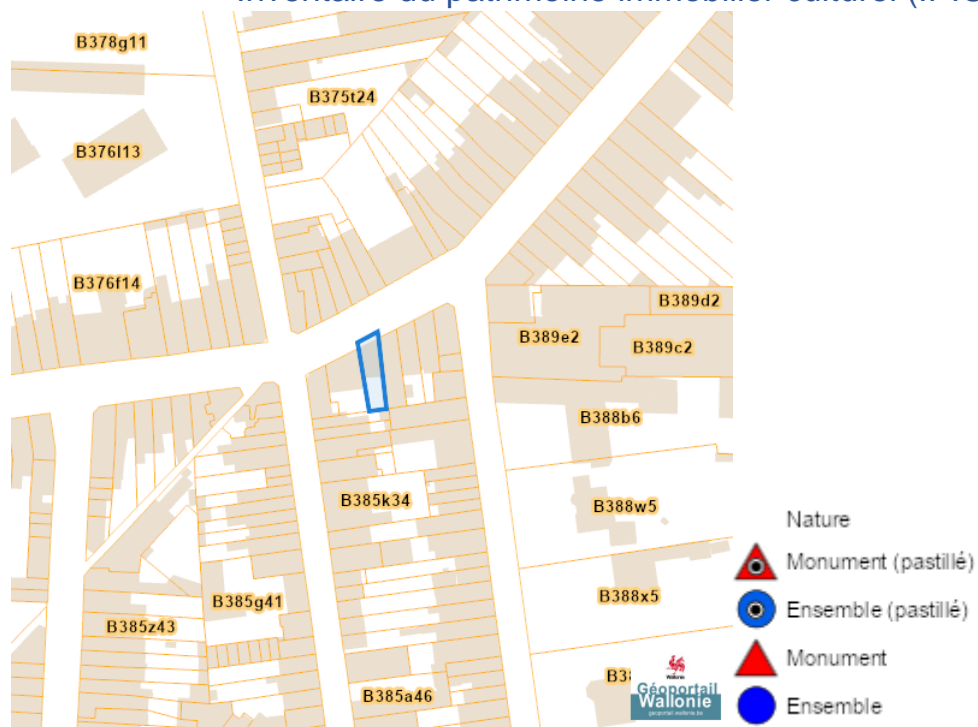
### Patrimoine biens classés et zones de protection



Carte archéologique

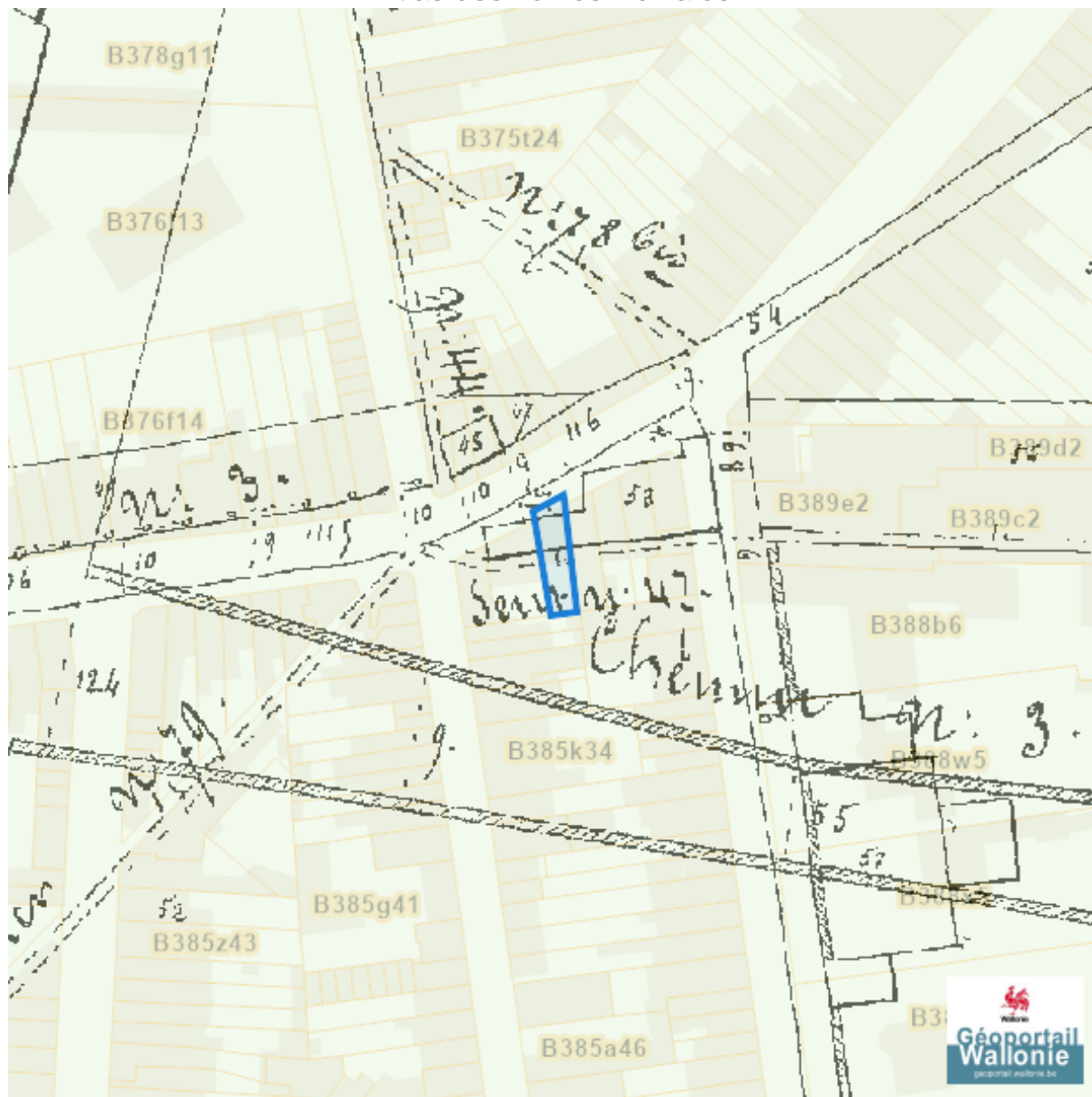


Inventaire du patrimoine immobilier culturel (IPIC)



Cartes historiques

Atlas des voiries vicinales



## Autres cartes

## Réseau routier régional et bornes associées

