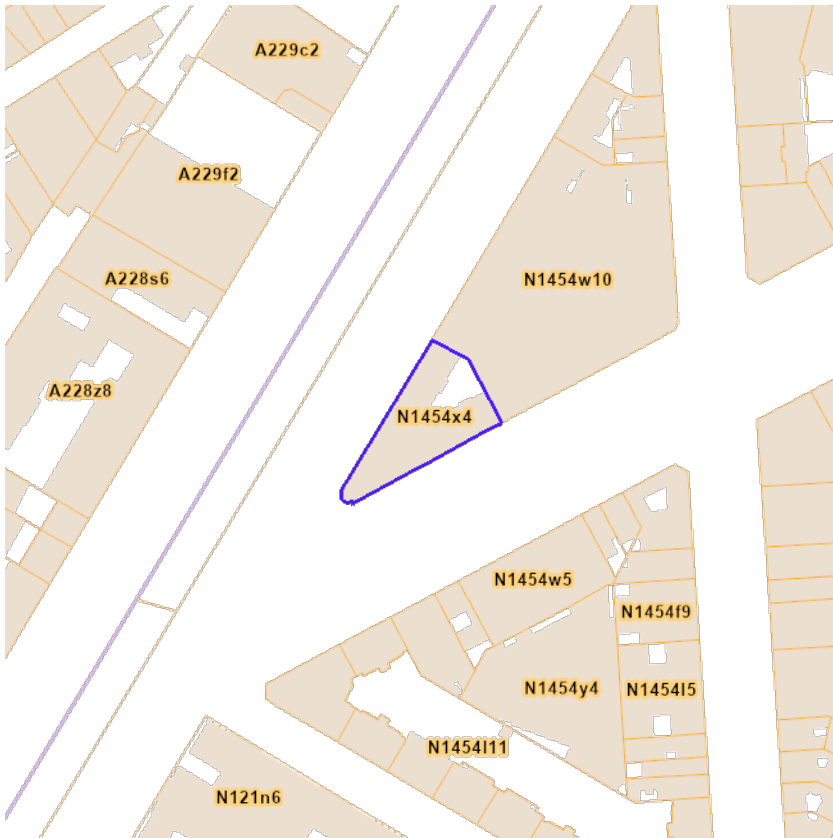


Détails de la recherche

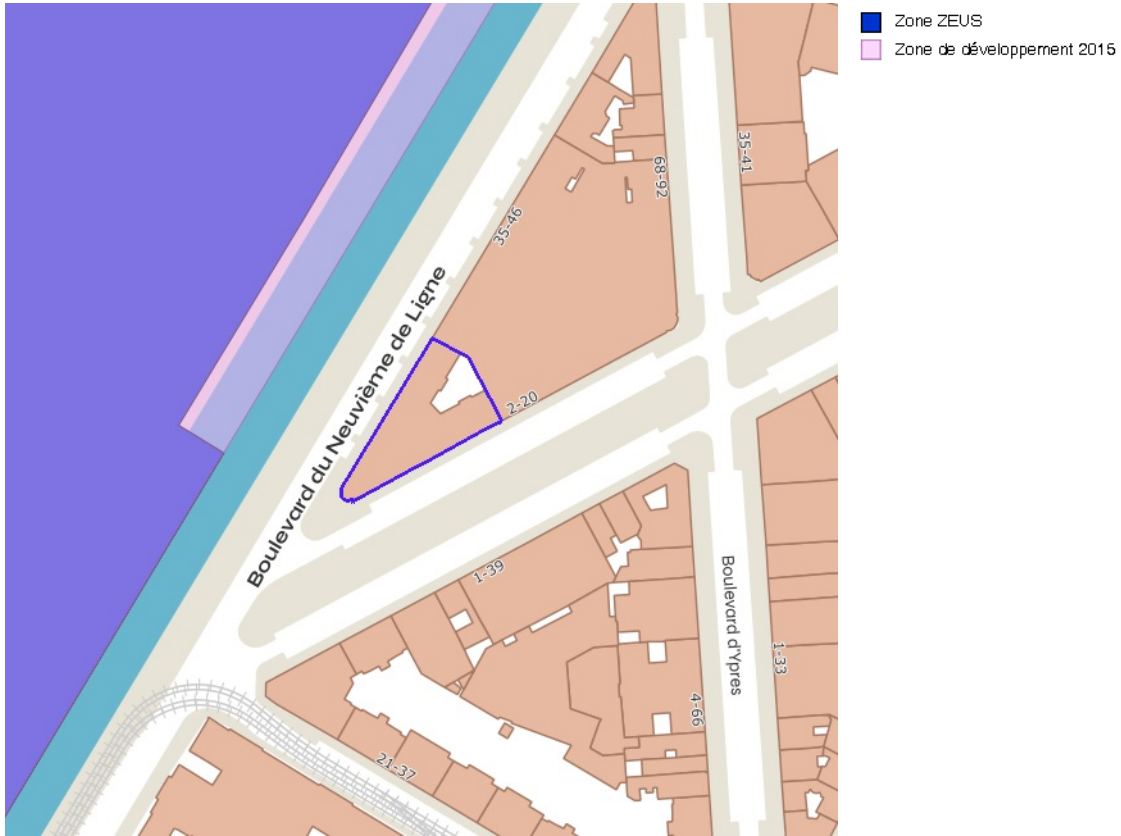
Code dossier	2257339
Référence	07b0e2c15f6658dff965
Date	20-04-2026
Référence cadastrale (CaPaKey)	21812 N 1454/00X004
Adresse approximative/localisation	Boulevard du Neuvième de Ligne 37, 1000 Bruxelles

Table des matières

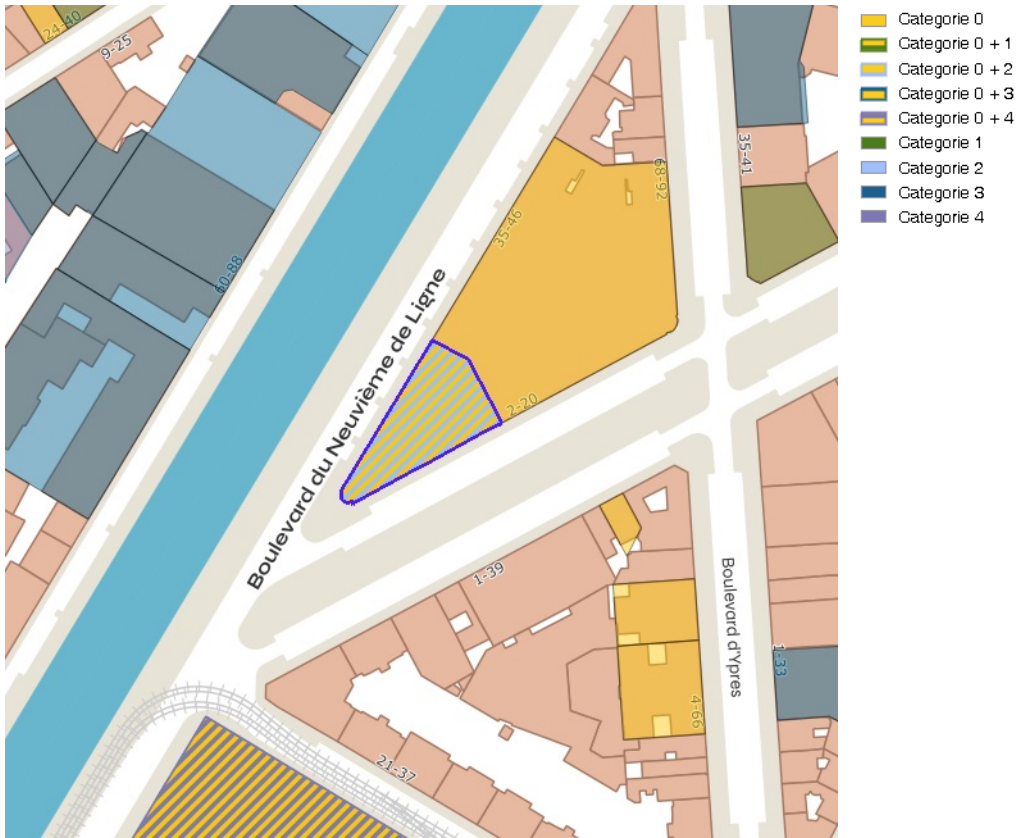
1. Plan parcellaire cadastral
2. Economie et Emploi
3. Inventaire Etat du Sol
4. Sites Natura 2000
5. Habitats Natura 2000
6. Réserves naturelles et espaces verts
7. Données hydrographiques
8. Inondation aléa et risque
9. Inondations fluviales
10. Orthophotoplan
11. Contrats de Quartiers Durables
12. Contrats de Rénovation urbaine (Programmes)
13. Zones de préemption
14. Urbanisme
15. Monuments et Sites - statut légal et Registre
16. Monuments et Sites - Atlas Archéologique
17. Monuments et Sites - Inventaire archéologique et historique
18. Monuments et Sites - Patrimoine Naturel



PROPRIÉTAIRE
© (20/04/2026) General Administration of the Patrimonial Documentation
[WMS Cadastral Layers](#)



PROPRIÉTAIRE
Bruxelles Economie et Emploi
[Brugis WMS](#)



PROPRIÉTAIRE
Bruxelles Environnement
[Bruxelles Environnement WMS](#)



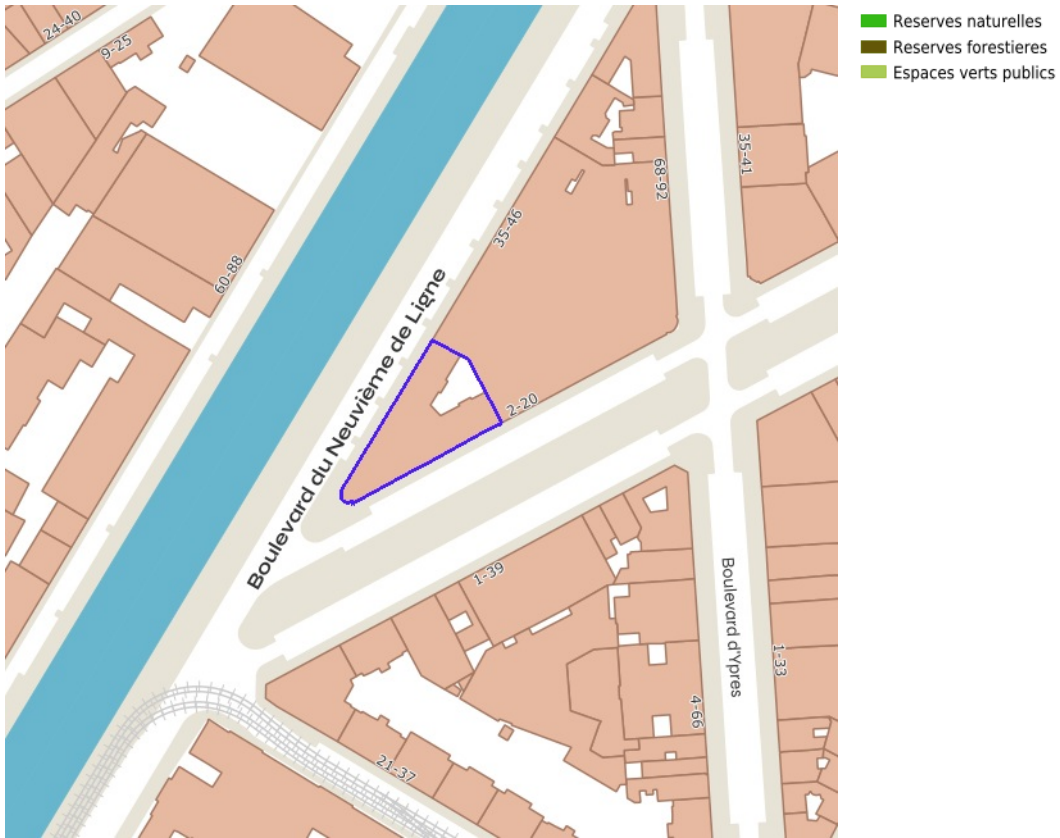
- La Forêt de Soignes avec lisières et domaines boisés avoisinants
- Zones boisées et ouvertes au Sud de la Région bruxelloise
- Zones boisées et zones humides de la vallée du Molenbeek dans le nord-ouest de la Région bruxelloise

PROPRIÉTAIRE
 Bruxelles Environnement
[Bruxelles Environnement WMS](#)



- Megaphorbiaies sous-type humide a detrempe
- Megaphorbiaies sous-type lisières forestières
- Prairies maigres de fauche sous-type moyennement sec à humide (Ar
- Hetraies acidophiles
- Hetraies Asperulo-Fagetum
- Chenaies-charmaies (Carpinion-Betuli)
- Chenaies acidophiles
- Forêts alluviales sous-type aulnaie marecageuse
- Forêts alluviales sous-type aulnaie-frenaie a Carex remota
- Forêts alluviales sous-type aulnaie-frenaie a hautes herbes
- Forêts alluviales sous-type frenaie-ormaie a Cerisier a grappes
- Forêts alluviales sous-type saulaie arborescente a Saule blanc
- HIR Magnocaricaie
- HIR Prairie a Agrostis commun
- HIR Prairie a Cretelle (Cynosurus cristatus)
- HIR Prairie a Populage des marais
- HIR Prairie a Potentille des oies
- HIR Roselieres et autres vegetations du Phragmiton

PROPRIÉTAIRE
 Bruxelles Environnement
[Bruxelles Environnement WMS](#)

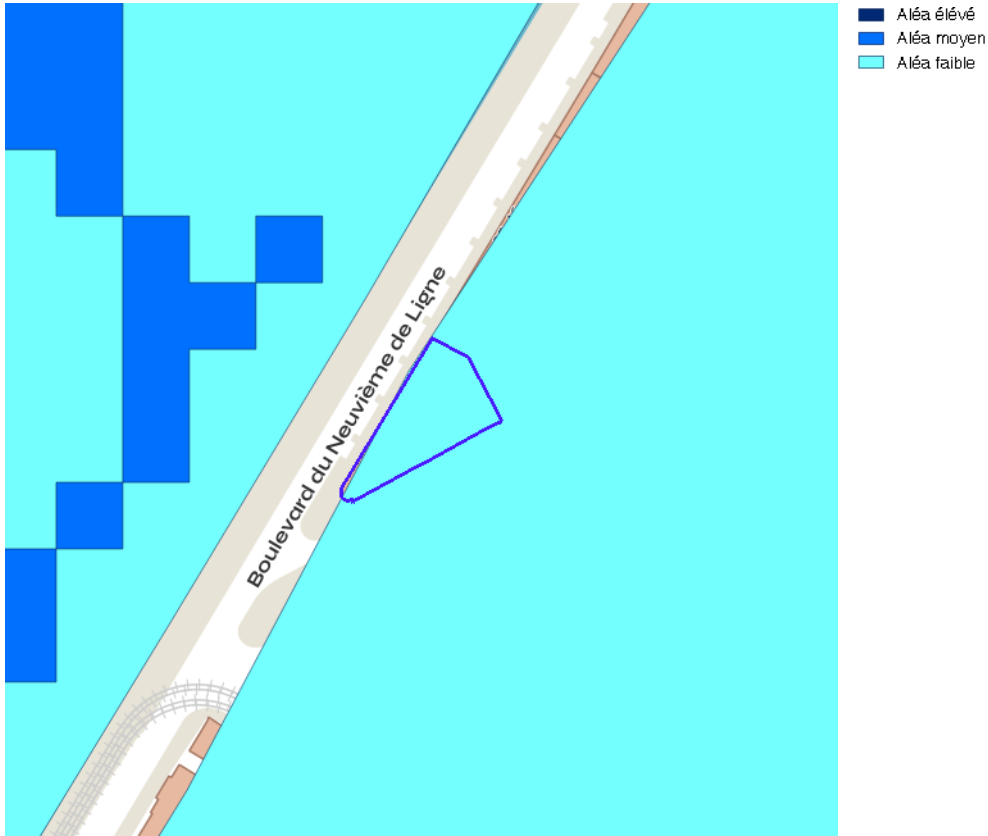


PROPRIÉTAIRE
Bruxelles Environnement
[Bruxelles Environnement WMS](#)

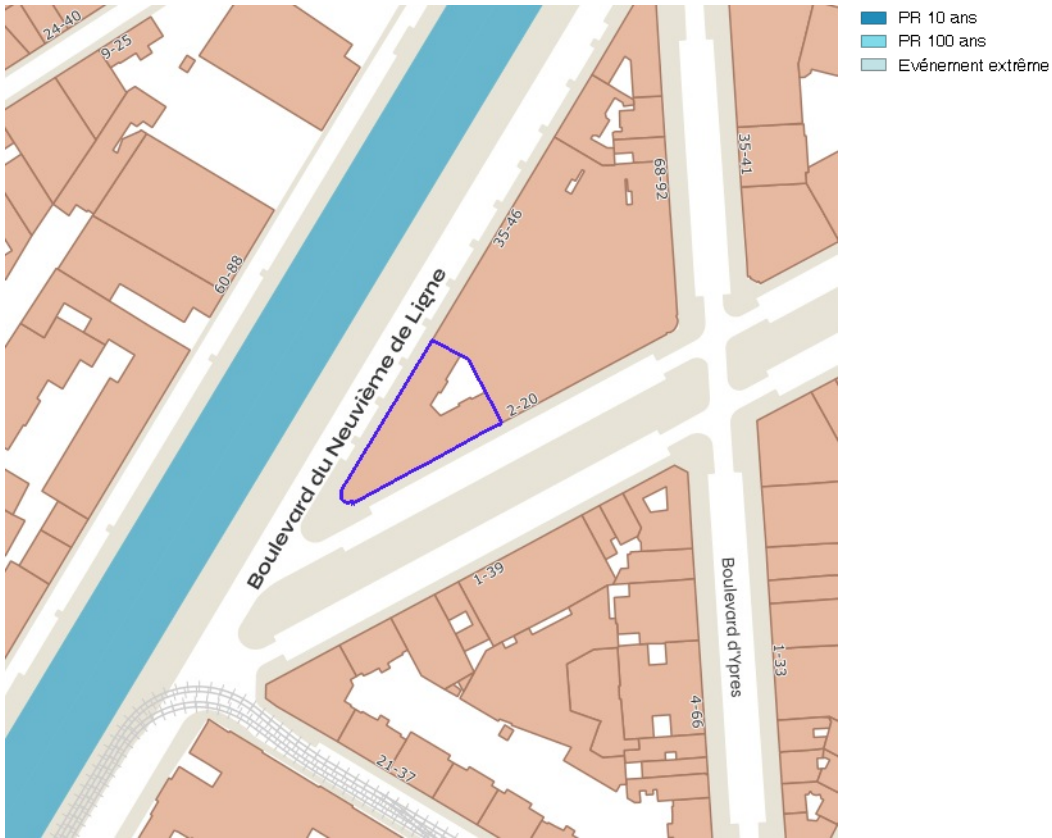


- Reseau couvert
- Captage actif permanent
- Captage actif temporaire
- Captage passe permanent
- Captage passe temporaire
- Plan d'eau
- Cours deau à ciel ouvert

PROPRIÉTAIRE
Bruxelles Environnement
[Bruxelles Environnement WMS](#)



PROPRIÉTAIRE
Bruxelles Environnement
[Bruxelles Environnement WMS](#)



PROPRIÉTAIRE
Bruxelles Environnement
[Bruxelles Environnement WMS](#)



PROPRIÉTAIRE
CIRB / CIBG
[CIRB WMS](#)



- Actif
- Inactif
- Logements
- Espaces publics
- Infrastructures
- Projets mixtes

Contrats de quartiers (Programmes)

Nom	Les Quais
Code postal	1000
Bureau	Cooparch - R.U.
Date début	18/12/2006
Date fin	17/12/2010

Contrats de quartiers (Projets)

Serie	2006
CP	1000
Contrat de quartier durable	Les Quais
Projet	Voiries
Volets	4
Entreprise	De Dender nv
PU Numéro	04/PFD/275531
PU Numéro	https://quartiers.brussels/db/doc/PHOTO-200C/042/042_DET2352_001.jpg

PROPRIÉTAIRE
 Bruxelles Urbanisme et Patrimoine (BUP)
[Brugis WMS](#)



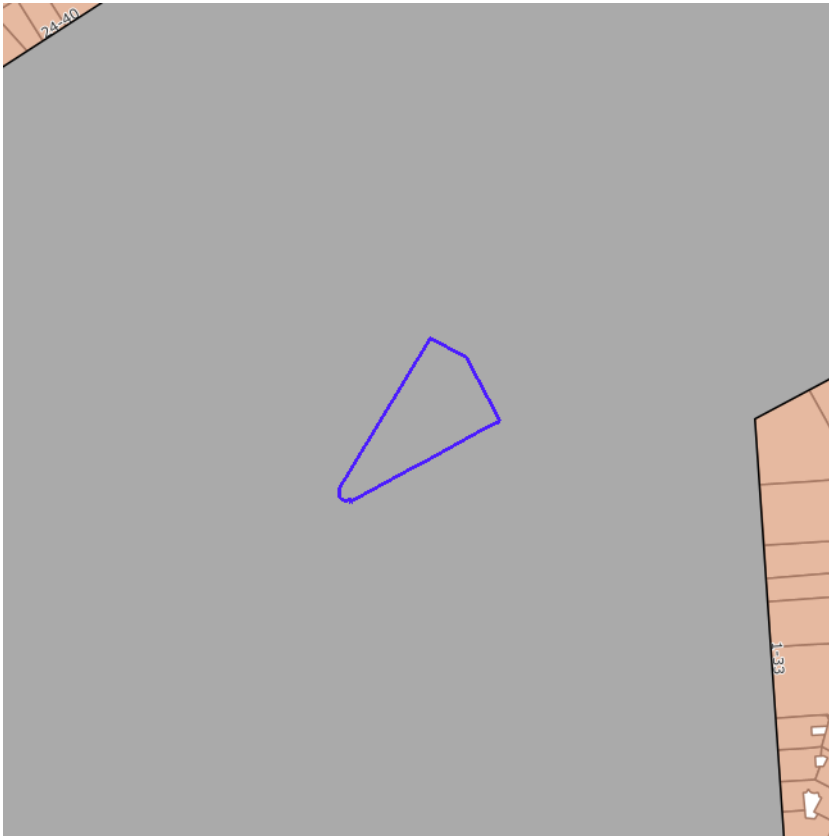
Contrats de rénovation urbaine

PROPRIÉTAIRE
Bruxelles Urbanisme et Patrimoine (BUP)
[Brugis WMS](#)



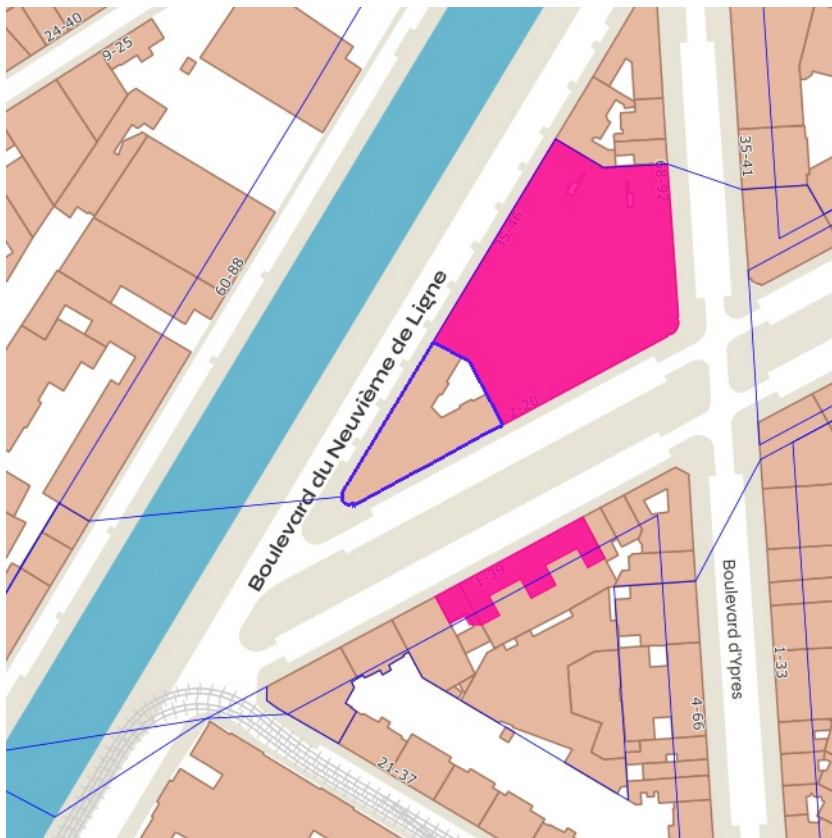
Zones de préemption

PROPRIÉTAIRE
Bruxelles Urbanisme et Patrimoine (BUP)
[Brugis WMS](#)



- Règlements zonés
- Projet
- Permis délivré
- Permis refusé/périmé/sans suite
- Indéfini
- Pôles de développement prioritaire

PROPRIÉTAIRE
Bruxelles Urbanisme et Patrimoine (BUP)
[Brugis WMS](#)



- Monument Classement Arrêté définitif
- ▨ Monument Classement Ouverture de procédure
- Monument Sauvegarde Arrêté définitif
- ▨ Monument Sauvegarde Ouverture de procédure
- Ensemble Classement Arrêté définitif
- ▨ Ensemble Classement Ouverture de procédure
- Ensemble Sauvegarde Arrêté définitif
- ▨ Ensemble Sauvegarde Ouverture de procédure
- Site Classement Arrêté définitif
- ▨ Site Classement Ouverture de procédure
- Site Sauvegarde Arrêté définitif
- ▨ Site Sauvegarde Ouverture de procédure
- Site Archéologique Classement Arrêté définitif
- ▨ Site Archéologique Classement Ouverture de procédure
- Site Archéologique Sauvegarde Arrêté définitif
- ▨ Site Archéologique Sauvegarde Ouverture de procédure
- Monument
- Site
- Inventaire légal Quartiers Léopold
- Ouverture de procédure zones de protection
- Arrêté définitif zones de protection
- Zones de protection UNESCO

Patrimoine

Numéro du dossier	2043-0405
Nom	Halles des Producteurs
Status	clôturé
Déni de responsabilité	Classement AG2
Protégé comme	Monument
Zone de sauvegarde	1
Date AG1	23/03/1995
Date AG2	29/01/1998
Description courte	MS

Note

Les deux complexes commerciaux et résidentiels, Halles des Producteurs et Halles America, construits durant l'entre-deux-guerres évoquent la fonction portuaire du quartier du canal. En effet, le site des actuels boulevards d'Ypres et de Dixmude était jadis occupé par le bassin du Commerce et le Grand Entrepôt contigu. Vers 1910, le port maritime de Bruxelles fut aménagé un peu plus loin. Les quais et l'entrepôt disparurent et la ville de Bruxelles approuva un plan d'urbanisation portant sur deux axes. La «Société coopérative Horticole, Viticole et maraîchère de Bruxelles» (Halles des Producteurs), fondée en 1900, et la «Société America et Cie» (Halles America) comptaient parmi les nombreux grossistes en fruits et légumes du quartier maritime. L'imposant immeuble d'angle de style Beaux-Arts des Halles des Producteurs fut, quant à lui, réalisé en 1924 sur les plans de l'architecte A. François. Ses façades revêtues de briques et de pierre d'Euville illustrent un autre courant de l'architecture de l'entre-deux-guerres, pour lequel les architectes s'inspiraient du prestige des styles français, à la demande de commanditaires fidèles à la tradition. Ils remplirent cette tâche avec beaucoup de soin, alliant l'esthétique à la fonctionnalité. Une halle de marché couverte d'une verrière fut aménagée au rez-de-chaussée, voué au commerce de gros, cafés, restaurants et bureaux, tandis que les étages abritent toujours des appartements. Le registre inférieur est percé de baies cintrées. L'entrée principale occupe l'angle de l'immeuble, formant rotonde, et est accentuée par un encadrement bordé de guirlandes ainsi que par une toiture en coupole.

Code postal	1000
Commune	BRUXELLES
Rue	BOULEVARD DE DIXMUDE

Nombre de	6
Nombre à	22
Document	https://doc.patrimoine.brussels/REGISTRE/AG/017_032.pdf
Document	https://doc.patrimoine.brussels/REGISTRE/AG/023_051.pdf

Zones de protection

Numéro du dossier	2043-0405
Nom	Halles des Producteurs
Status	clôturé
Déni de responsabilité	Classement AG2
Protégé comme	Monument
Zone de sauvegarde	1
Date AG1	23/03/1995
Date AG2	29/01/1998
Description courte	MS

NOTA_FR	<p>Les deux complexes commerciaux et résidentiels, Halles des Producteurs et Halles America, construits durant l'entre-deux-guerres évoquent la fonction portuaire du quartier du canal. En effet, le site des actuels boulevards d'Ypres et de Dixmude était jadis occupé par le bassin du Commerce et le Grand Entrepôt contigu. Vers 1910, le port maritime de Bruxelles fut aménagé un peu plus loin. Les quais et l'entrepôt disparurent et la ville de Bruxelles approuva un plan d'urbanisation portant sur deux axes. La «Société coopérative Horticole, Viticole et maraîchère de Bruxelles» (Halles des Producteurs), fondée en 1900, et la «Société America et Cie» (Halles America) comptaient parmi les nombreux grossistes en fruits et légumes du quartier maritime. L'imposant immeuble d'angle de style Beaux-Arts des Halles des Producteurs fut, quant à lui, réalisé en 1924 sur les plans de l'architecte A. François. Ses façades revêtues de briques et de pierre d'Euville illustrent un autre courant de l'architecture de l'entre-deux-guerres, pour lequel les architectes s'inspiraient du prestige des styles français, à la demande de commanditaires fidèles à la tradition. Ils remplirent cette tâche avec beaucoup de soin, alliant l'esthétique à la fonctionnalité. Une halle de marché couverte d'une verrière fut aménagée au rez-de-chaussée, voué au commerce de gros, cafés, restaurants et bureaux, tandis que les étages abritent toujours des appartements. Le registre inférieur est percé de baies cintrées. L'entrée principale occupe l'angle de l'immeuble, formant rotonde, et est accentuée par un encadrement bordé de guirlandes ainsi que par une toiture en coupole.</p>
---------	---

Code postal	1000
Commune	BRUXELLES
Rue	BOULEVARD DE DIXMUDE
Nombre de	6
Nombre à	22
Document	https://doc.patrimoine.brussels/REGISTRE/AG/017_032.pdf
Document	https://doc.patrimoine.brussels/REGISTRE/AG/023_051.pdf

Zones de protection

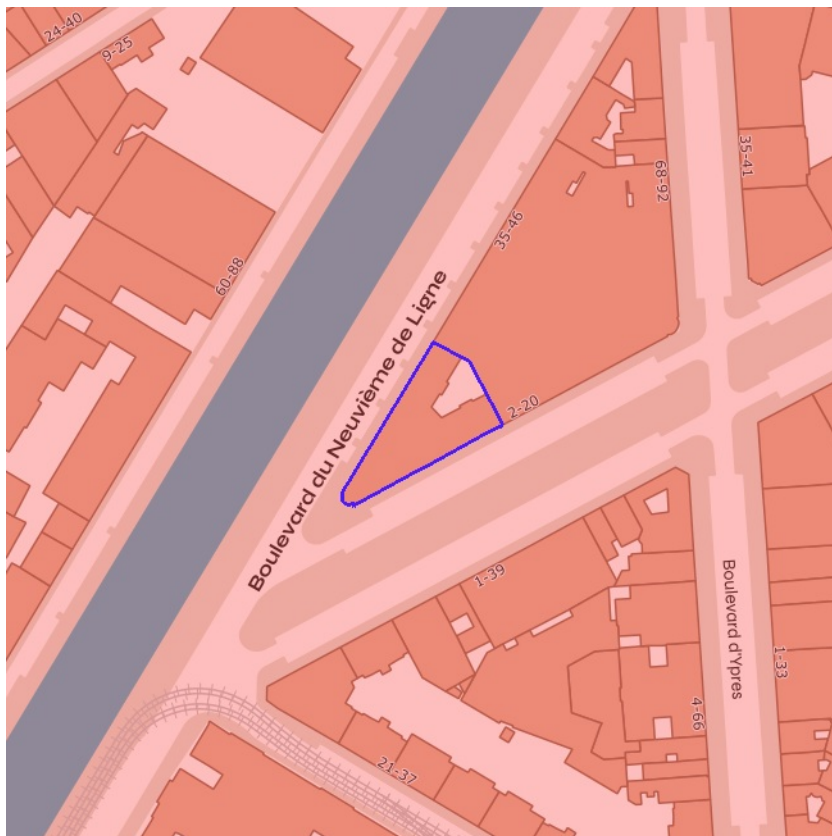
Numéro du dossier	2043-0389
Nom	Halles America
Status	clôturé
Déni de responsabilité	Classement AG2
Protégé comme	Monument
Zone de sauvegarde	1
Date AG1	23/03/1995
Date AG2	29/01/1998
Description courte	MS

NOTA_FR	<p>Les deux complexes commerciaux et résidentiels, Halles des Producteurs et Halles America, construits durant l'entre-deux-guerres évoquent la fonction portuaire du quartier du canal. En effet, le site des actuels boulevards d'Ypres et de Dixmude était jadis occupé par le bassin du Commerce et le Grand Entrepôt contigu. Vers 1910, le port maritime de Bruxelles fut aménagé un peu plus loin. Les quais et l'entrepôt disparurent et la ville de Bruxelles approuva un plan d'urbanisation portant sur deux axes. La «Société coopérative Horticole, Viticole et maraîchère de Bruxelles» (Halles des Producteurs), fondée en 1900, et la «Société America et Cie» (Halles America) comptaient parmi les nombreux grossistes en fruits et légumes du quartier maritime. À la demande de la société Americo et Cie, le complexe des Halles America fut construit en 1925-26 pour abriter</p>
---------	---

r un marché aux fruits. oeuvre des architectes Fernand Petit et Jacques Obozinski, le bâtiment est un témoin remarquable de l'architecture de l'entre-deux-guerres. Deux édifices accolés présentent une structure et une décoration identique, typique de l'architecture en briques Art Déco, mais, dans ce cas, non dénuée d'un certain fonctionnalisme. Le bâtiment principal, comptant neuf travées, abritait au rez-de-chaussée une salle de vente («carreau de vente») entourée de tribunes où se tenaient les marchands et surmontée d'une galerie. Les camions entraient par les grandes portes métalliques rythmant la façade. Au rez-de-chaussée de l'immeuble accolé se situait le café fréquenté par les mêmes marchands.

Code postal	1000
Commune	BRUXELLES
Rue	BOULEVARD DE DIXMUDE
Nombre de	21
Nombre à	29
Document	https://doc.patrimoine.brussels/REGISTRE/AG/017_030.pdf
Document	https://doc.patrimoine.brussels/REGISTRE/AG/023_050.pdf
Photo	https://doc.patrimoine.brussels/REGISTRE/103516.jpg

PROPRIÉTAIRE
Bruxelles Urbanisme et Patrimoine (BUP)
[Brugis WMS](#)



- Anciens cimetières
- ▲ Découvertes isolées
- Réseau hydrographique ancien
- Sites localisés avec plan
- Sites localisés sans plans
- ★ Sites non localisés
- Sites potentiels
- Zones d'extension du site

Ancien cimetière

Nom	Fortifications de la deuxième enceinte urbaine
ERA	XVIe-XVIIIe s.
Catégorie	ZESA
Atlas	Bruxelles - Quartier Nord-Est

Réseau hydrographique ancien

Nom	Fortifications de la deuxième enceinte urbaine
ERA	XVIe-XVIIIe s.
Catégorie	ZESA
Atlas	Bruxelles - Quartier Nord-Est

Sites localisés avec plan

Nom	Fortifications de la deuxième enceinte urbaine
ERA	XVIe-XVIIIe s.
Catégorie	ZESA
Atlas	Bruxelles - Quartier Nord-Est

Zones d'extension du site

Nom	Fortifications de la deuxième enceinte urbaine
ERA	XVIe-XVIIIe s.
Catégorie	ZESA
Atlas	Bruxelles - Quartier Nord-Est

PROPRIÉTAIRE
Bruxelles Urbanisme et Patrimoine (BUP)
[Brugis WMS](#)



- Brasseries localisées sans plan
- Brasseries localisées avec plan
- Couvents du 16ème siècle
- Couvents du 17ème siècle
- Complexe
- Lieu de culte
- Lieu de vie
- Eau
- Jardin
- Cour
- Cimetière
- Couvents vestiges conservés
- Refuges localisés sans plan
- Refuges localisés avec plan

PROPRIÉTAIRE
 Bruxelles Urbanisme et Patrimoine (BUP)
[Brugis WMS](#)



- Les cent plus gros arbres
- ✖ Arbres abbattus
- ❓ Arbres disparus
- Classement (classé, en cours ou en proposition)
- Liste de Sauvegarde (inscrit, en cours ou en proposition)
- A l'inventaire scientifique
- A l'inventaire légal
- Site inventorié
- 🌳 Arbres d'avenir

PROPRIÉTAIRE
Bruxelles Urbanisme et Patrimoine (BUP)
[Brugis WMS](#)