

DC à la carte



Grouwendries Veldje, 3800 Zepperen
71064D0142/00L000

Locatie
Omgeving
Kadaster
Gewestplan
Water
Natuur
Recht van voorkoop
Beschermd onroerend erfgoed
Vastgestelde inventarissen
Wetenschappelijke inventarissen
Unesco werelderfgoed
Historische kaarten
Wonen

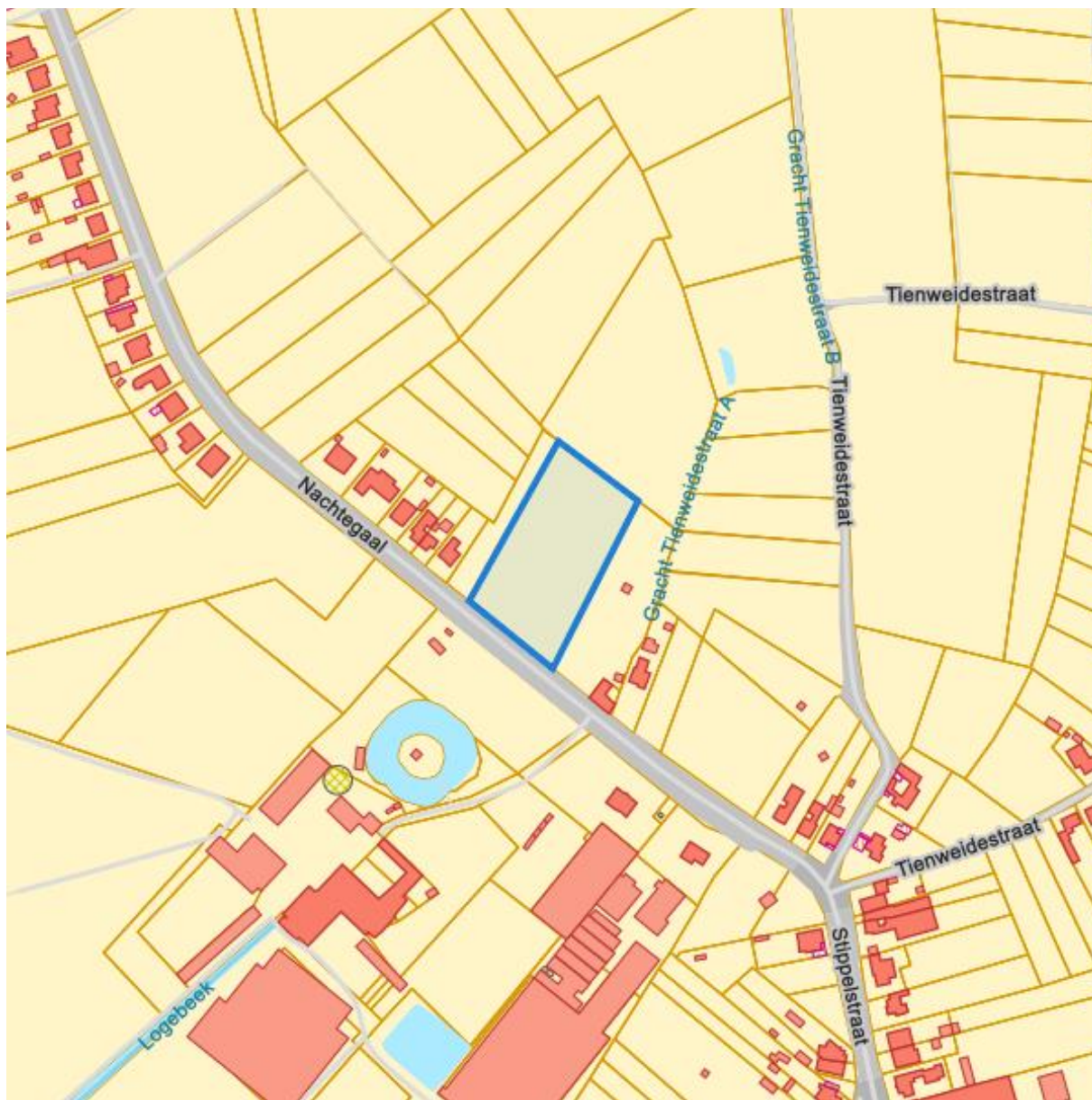
Dossier: 24-05-2375/003

Locatie



Dossier: 24-05-2375/003

Omgeving



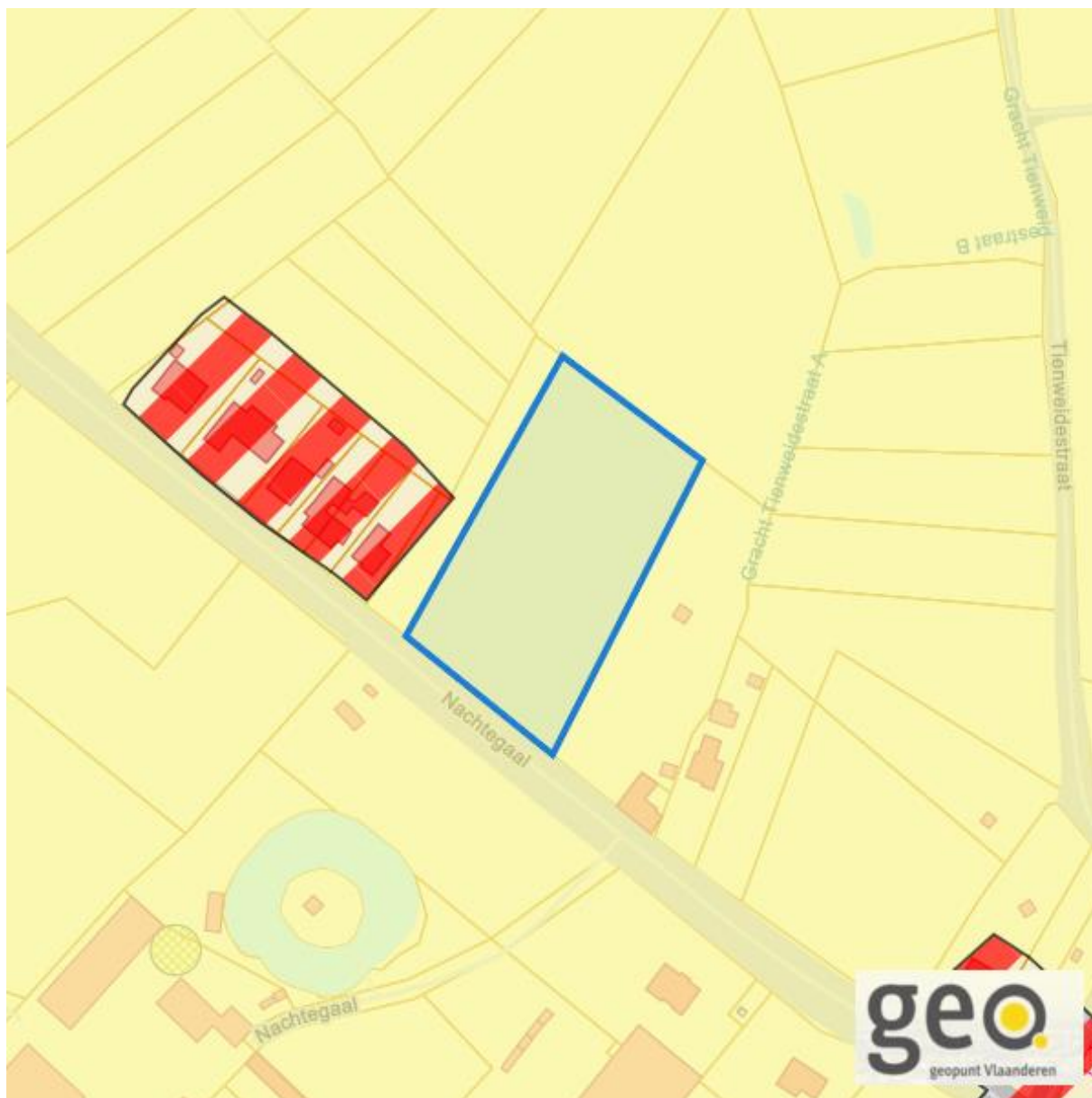
Kadaster

Meest recente toestand



eservices.minfin.fgov.be

Gewestplan



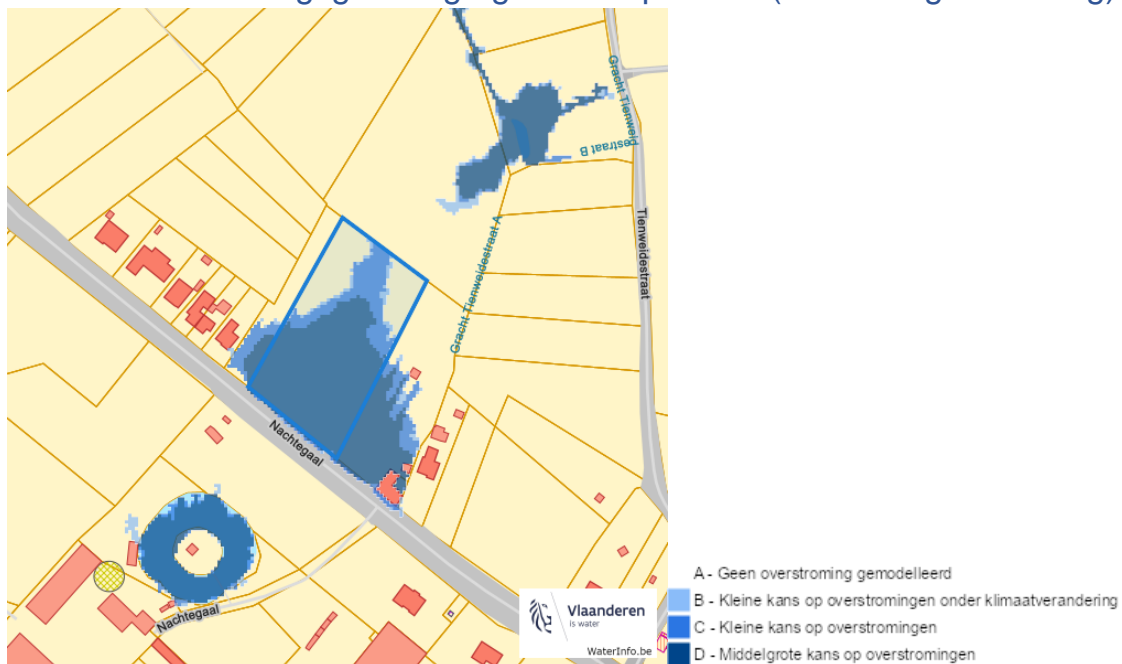
www.geopunt.be
[Gewestplan legende](#)

Dossier: 24-05-2375/003

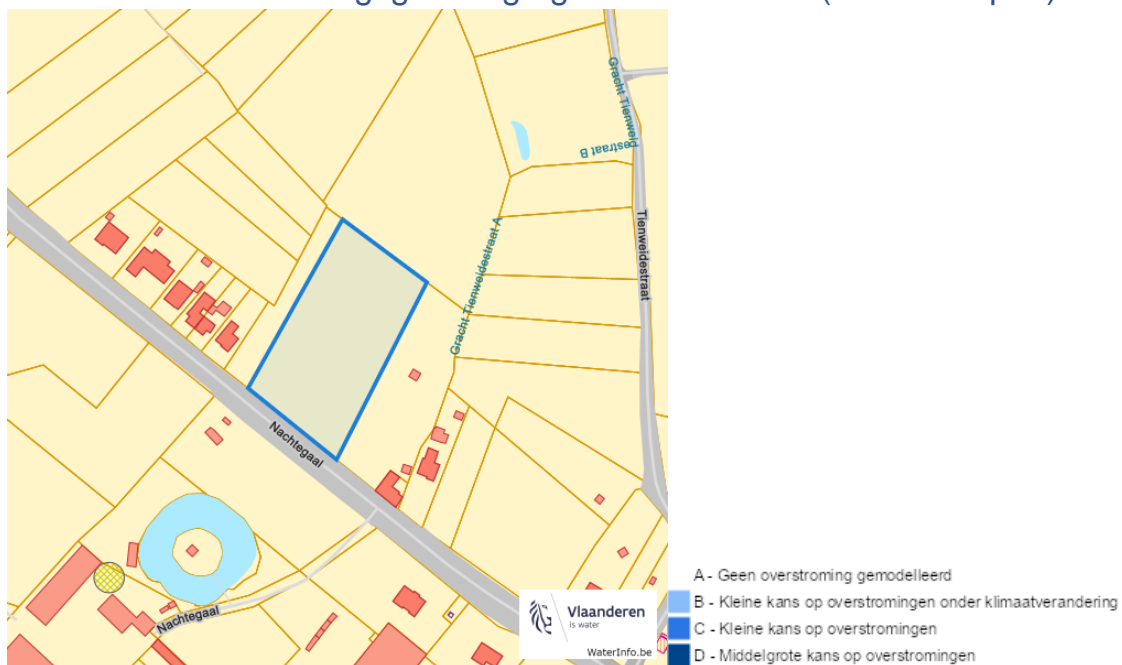
Document: DC à la carte - VLANED - DC
Kaarten: 29/07/2024 - 3vptsjp3gesn91bzuzi70afxlqcr4ldajgnvmnr

Water

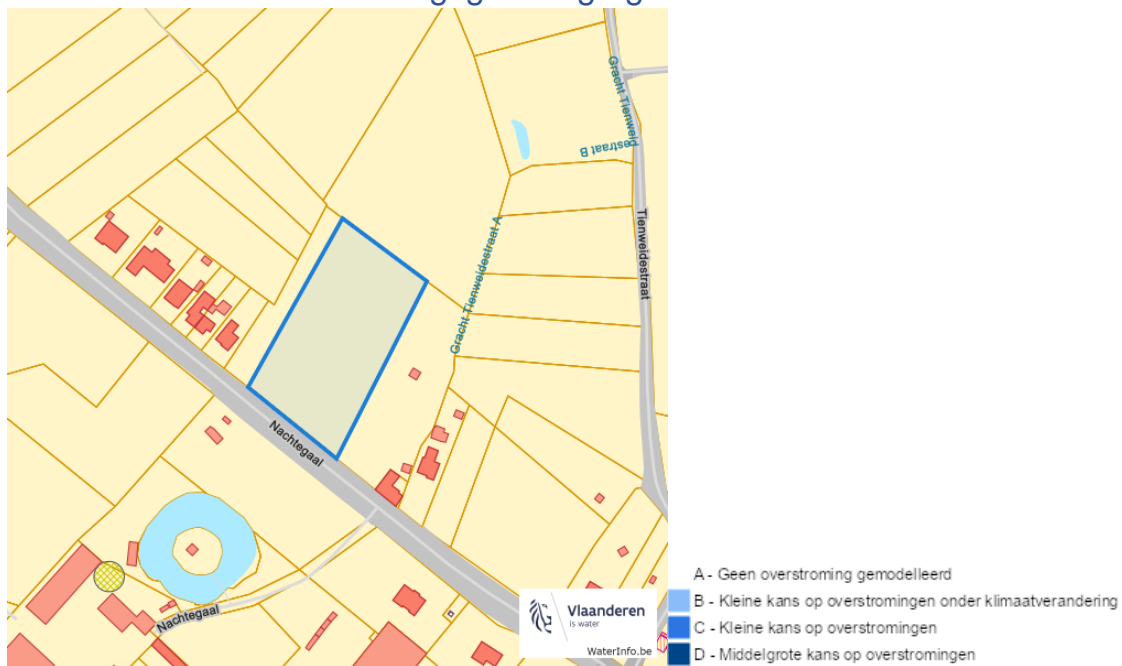
Overstromingsgevoelige gebieden pluviaal (door hevige neerslag)



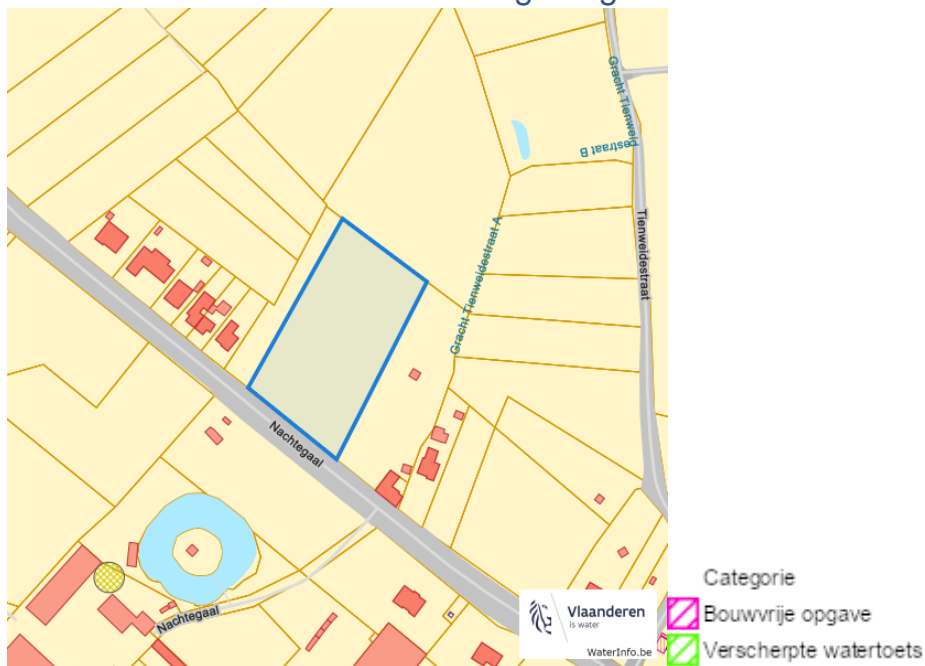
Overstromingsgevoelige gebieden fluviaal (uit waterlopen)



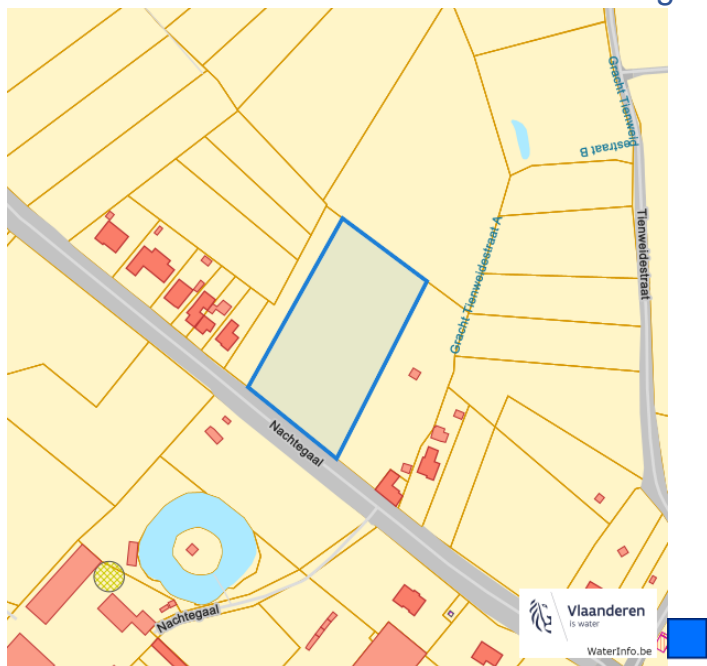
Overstromingsgevoelige gebieden vanuit de zee



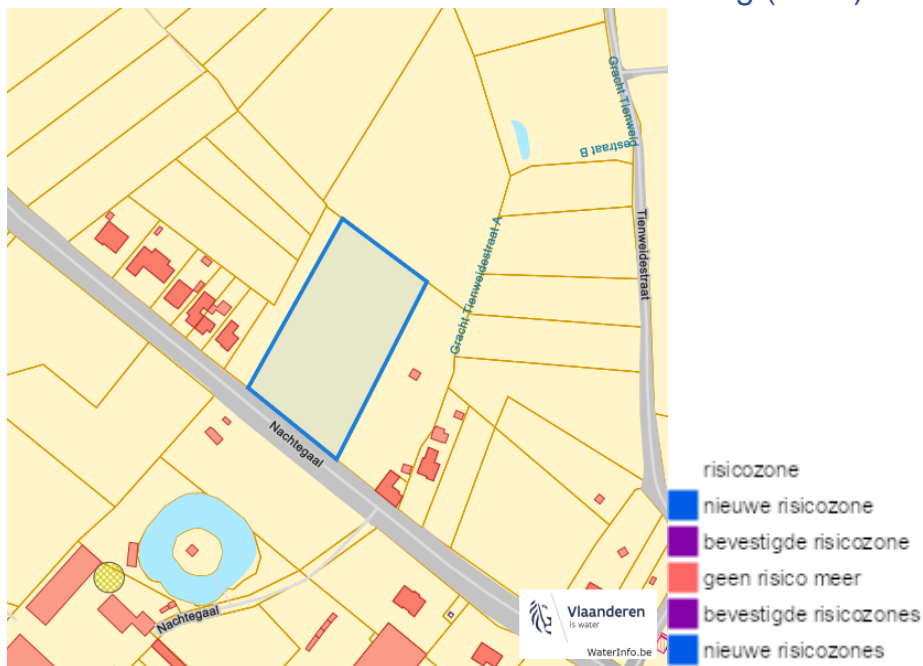
Signaalgebieden



Recent overstromde gebieden (2017)

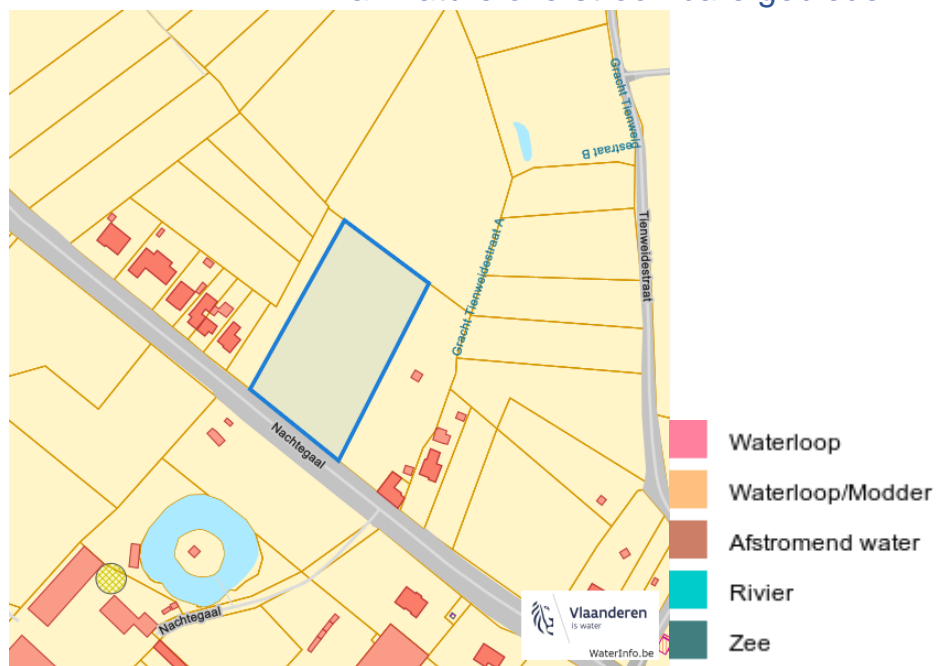


Risicozones overstrooming (2017)



Grouwendries Veldje, 3800 Zepperen

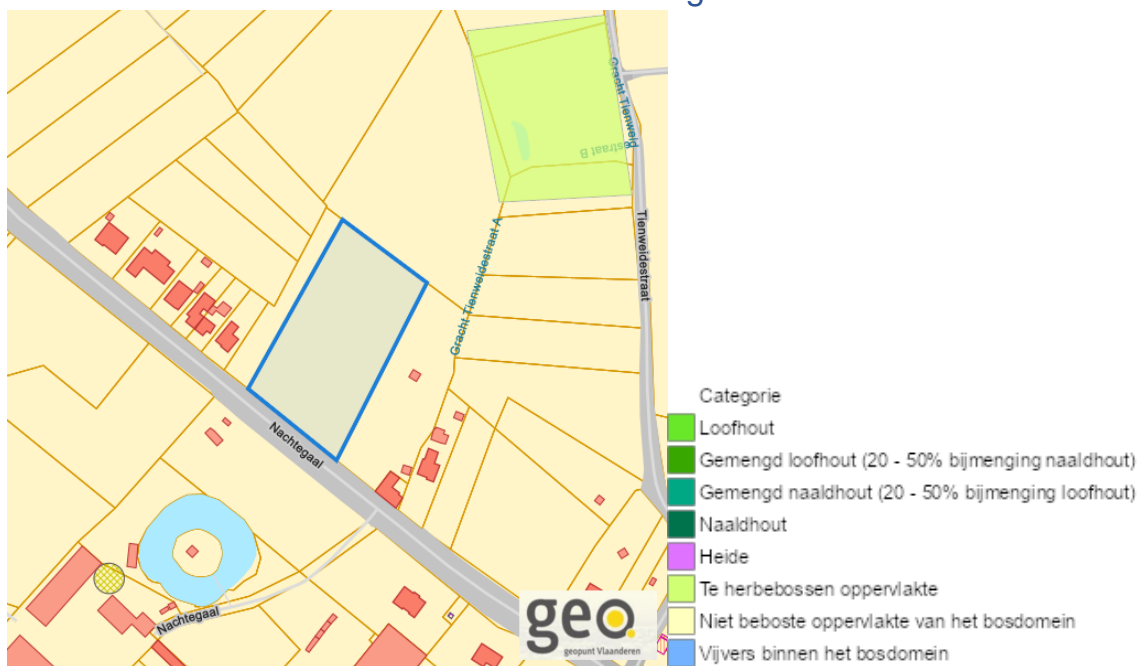
Van nature overstroombare gebieden



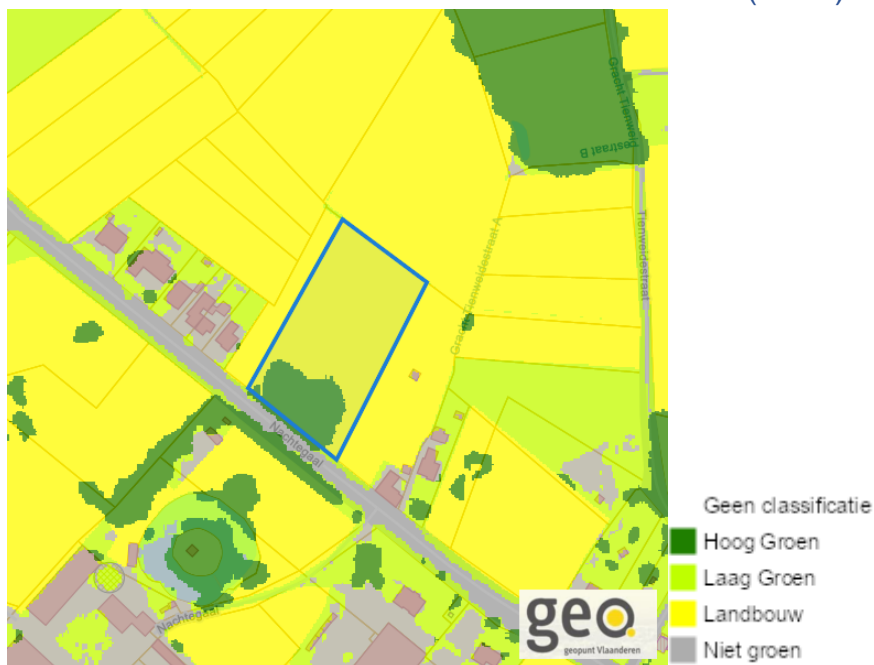
Dossier: 24-05-2375/003

Natuur

Bosreferentielaag 2000

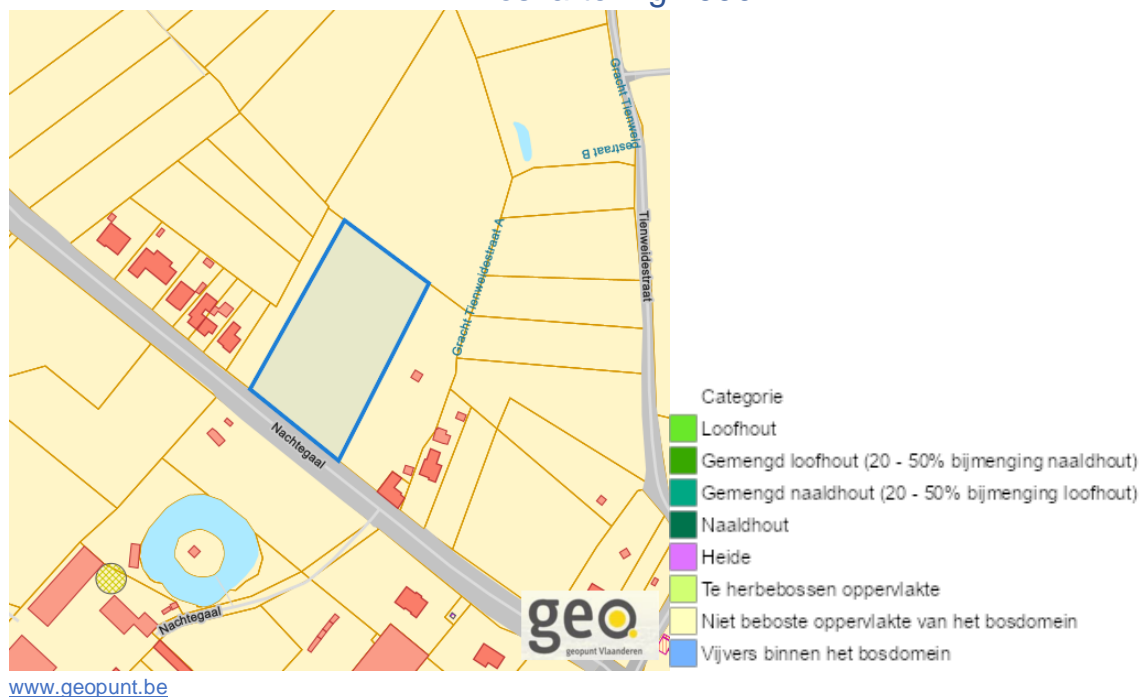


Groenkaart Vlaanderen (2021)

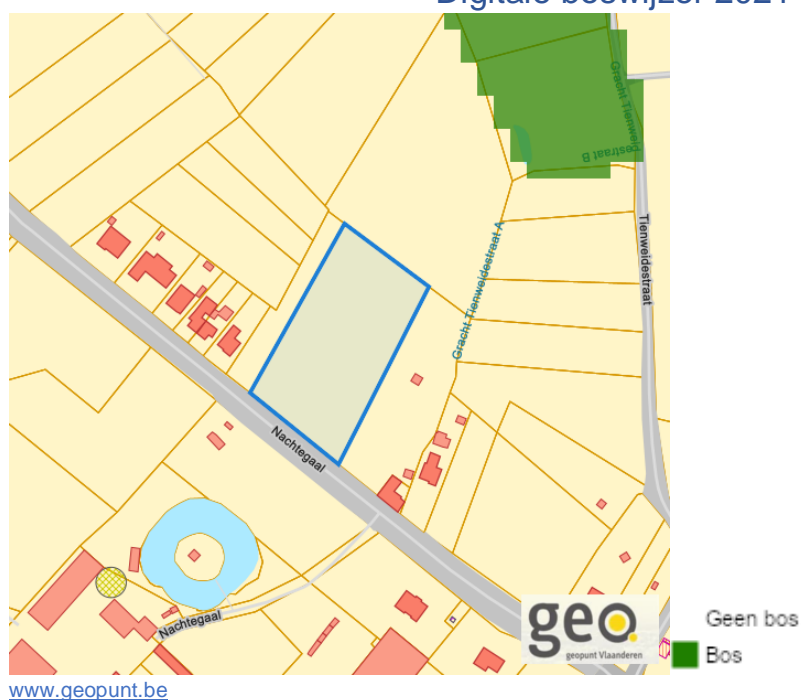


Grouwendries Veldje, 3800 Zepperen

Boskartering 1990



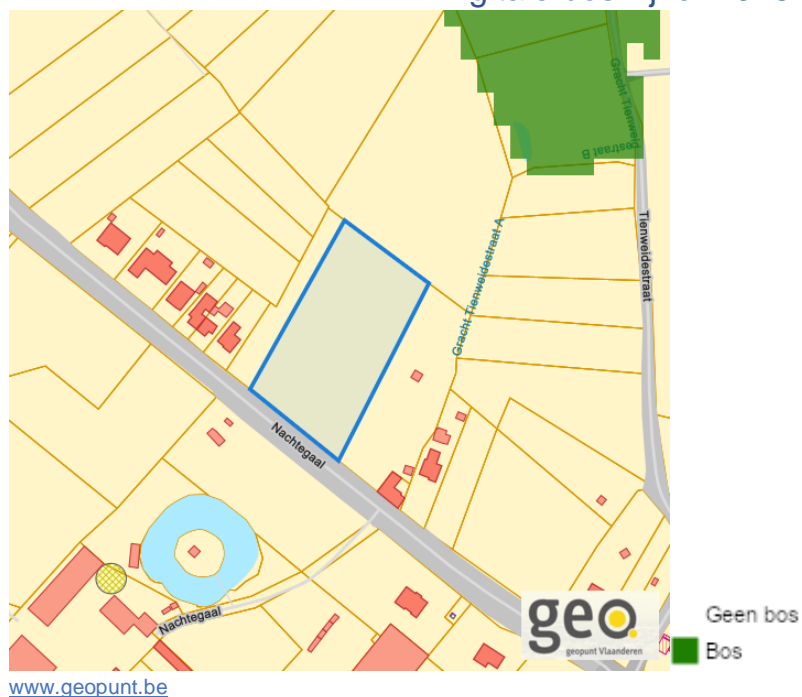
Digitale boswijzer 2021



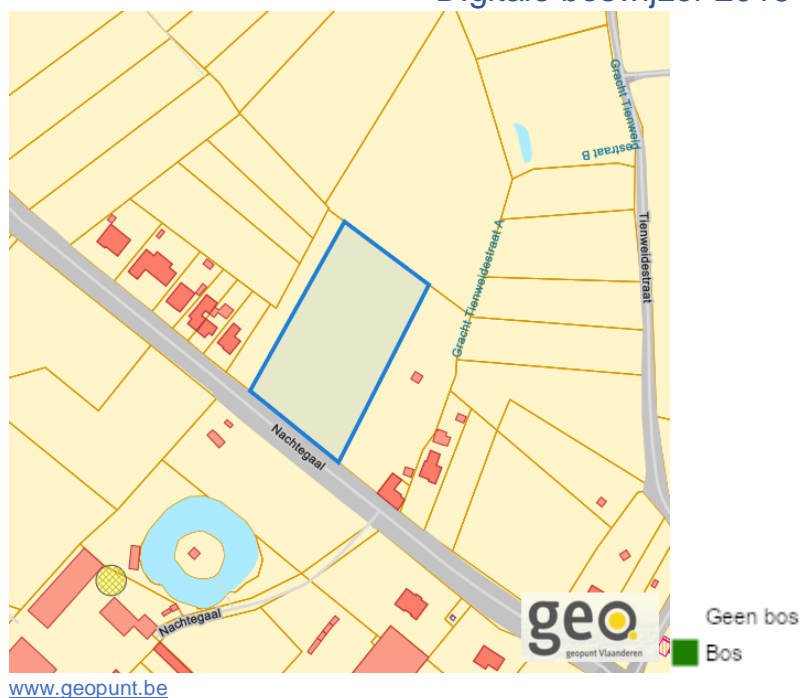
Dossier: 24-05-2375/003

Grouwendries Veldje, 3800 Zepperen

Digitale boswijzer 2018



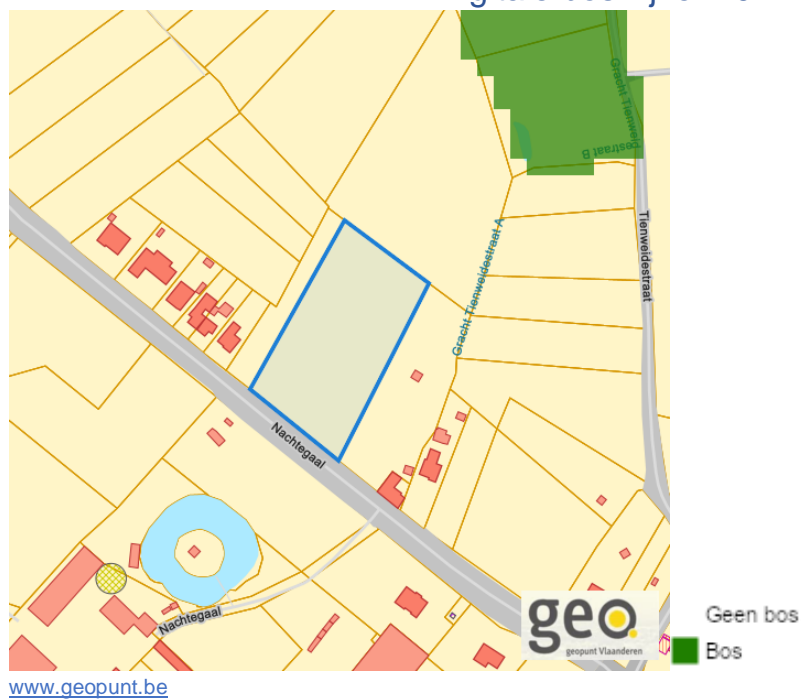
Digitale boswijzer 2015



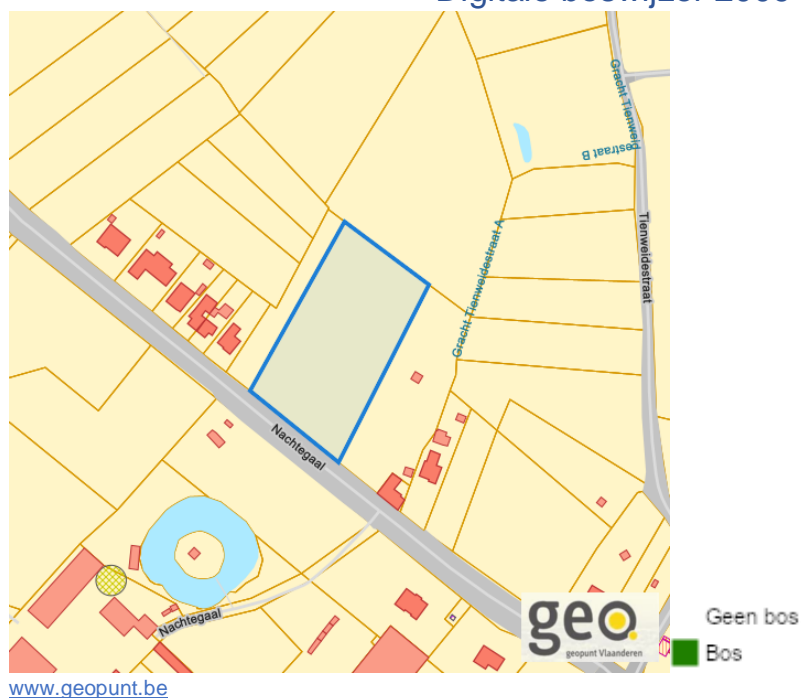
Dossier: 24-05-2375/003

Grouwendries Veldje, 3800 Zepperen

Digitale boswijzer 2012

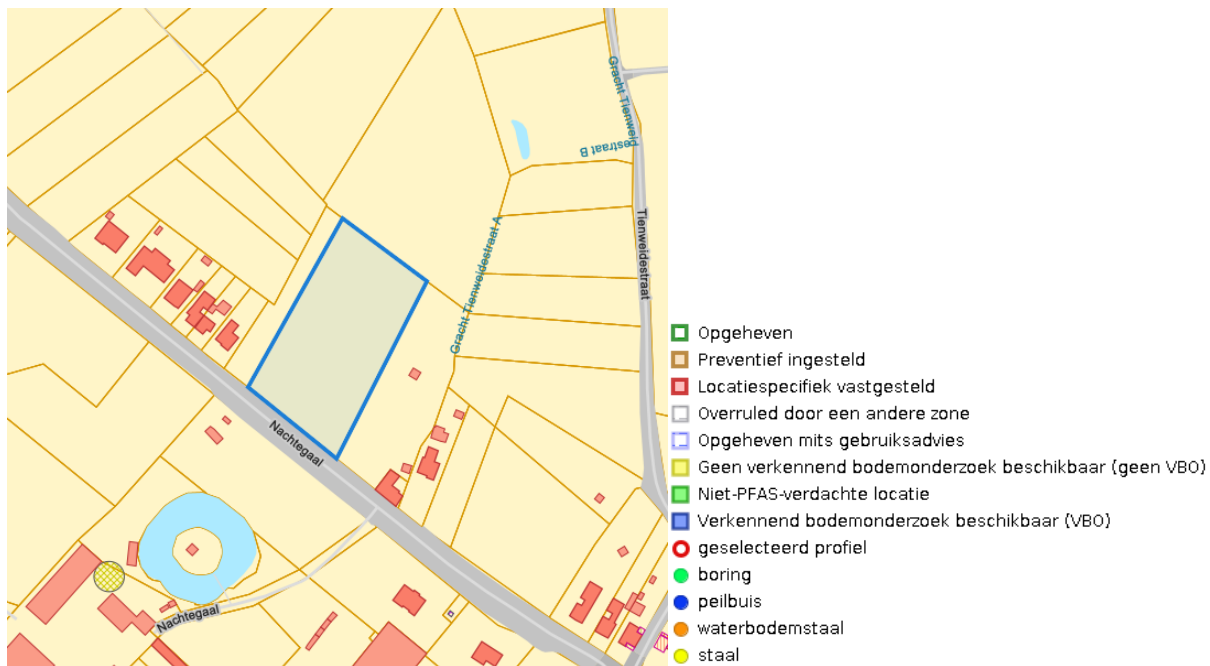


Digitale boswijzer 2009

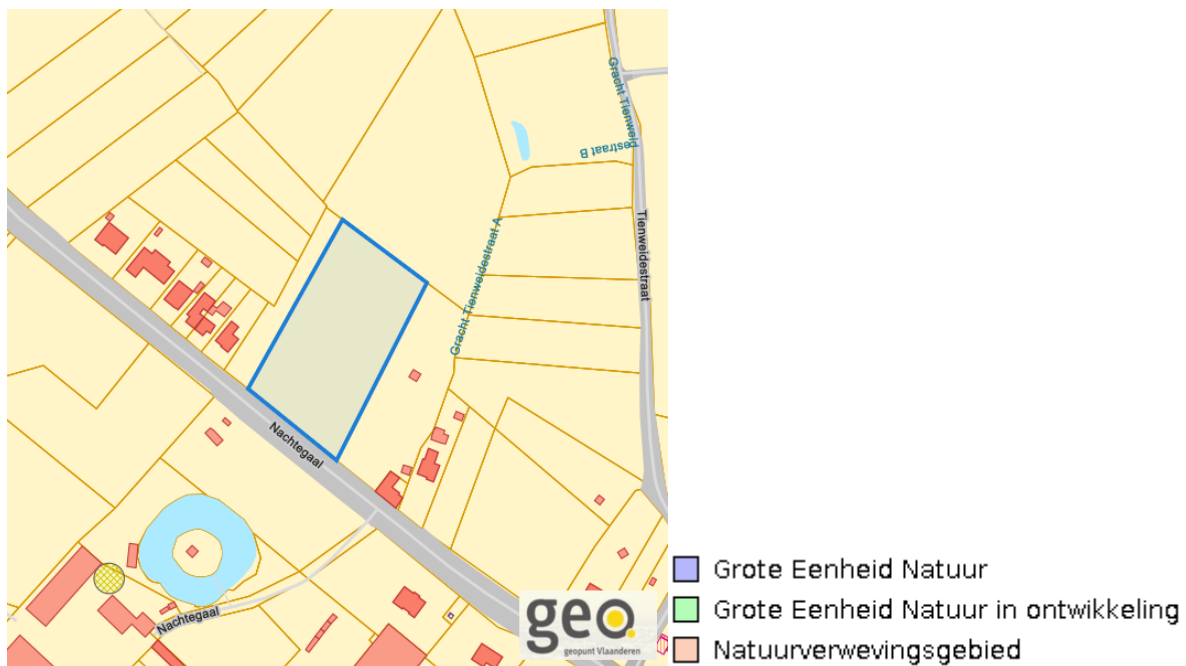


Dossier: 24-05-2375/003

PFAS



VEN en IVON



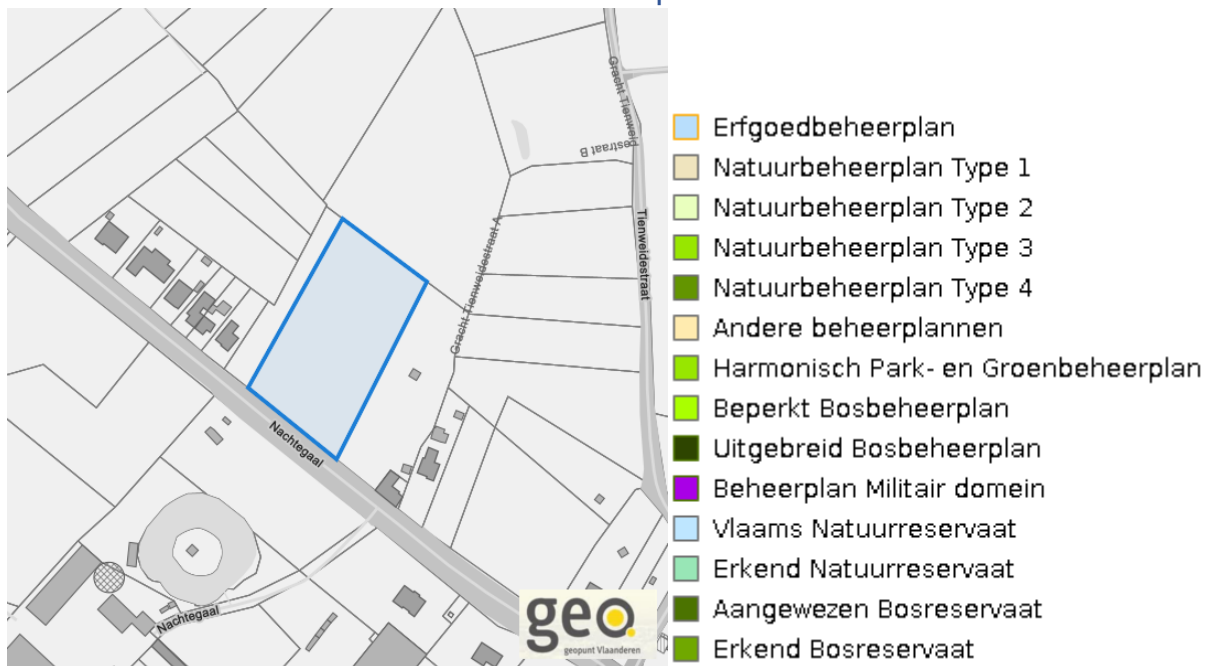
www.geopunt.be

Jachtterreinen



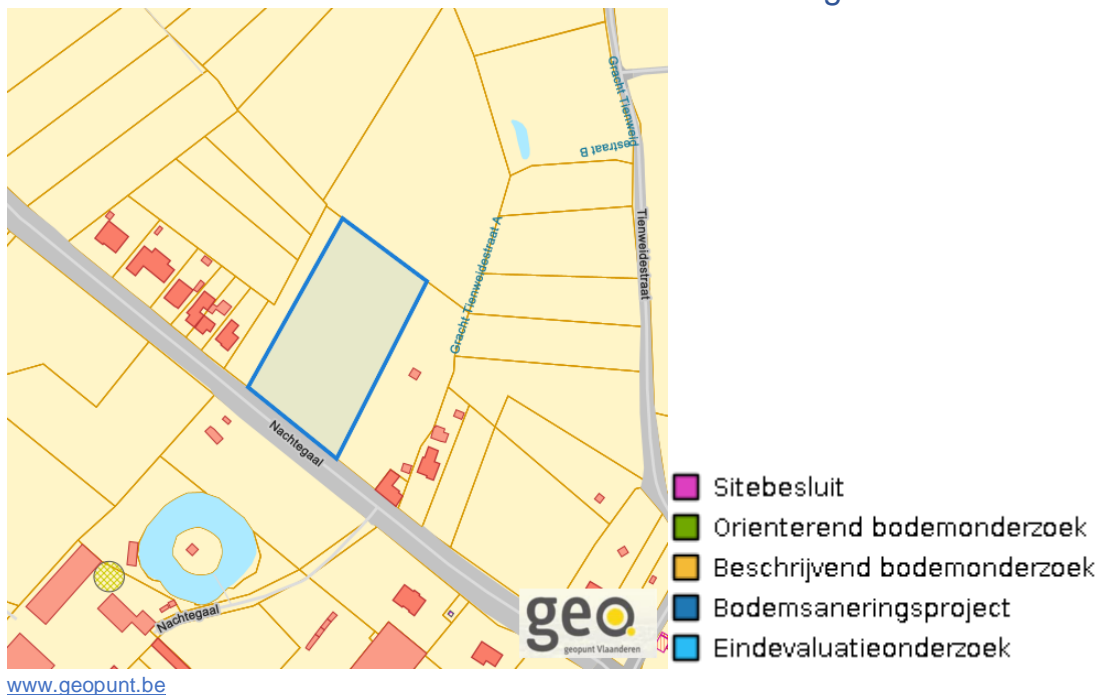
www.geopunt.be

Natuurbeheerplannen



www.geopunt.be

Bodemonderzoeken en saneringen



Recht van voorkoop

Vlaams voorkooprecht



www.geopunt.be

Recht van voorkoop afbakening



www.geopunt.be

Dossier: 24-05-2375/003

Detailkaarten recht van voorkoop

Detailkaarten recht van voorkoop pagina 1

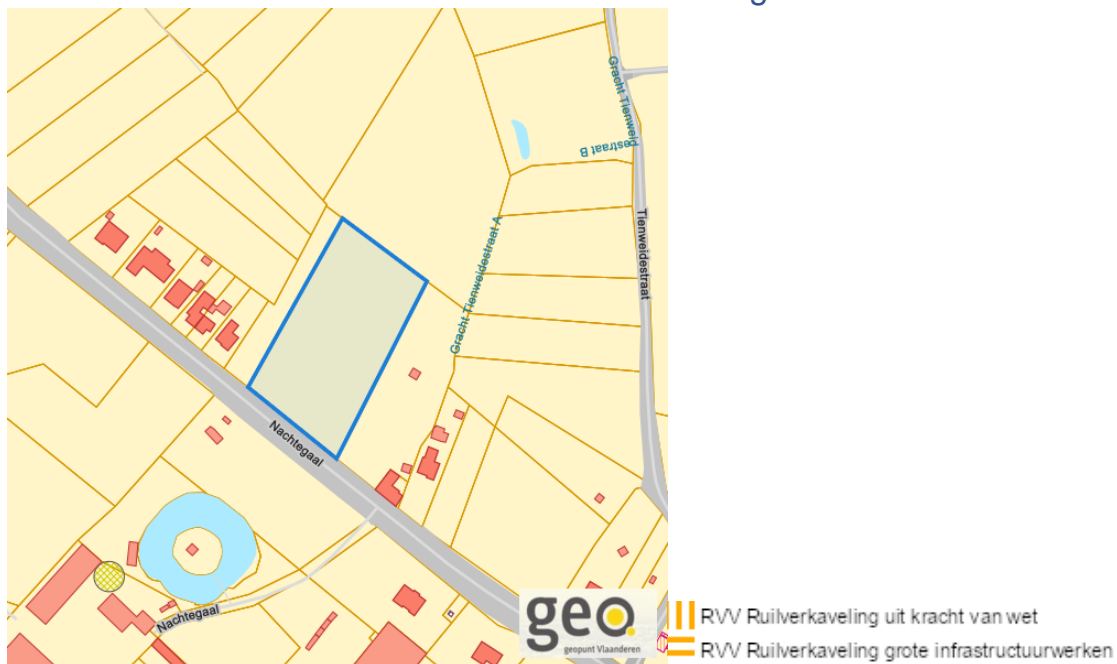
Rvv: Ruimtelijke ordening**Rvv: Vlaamse wooncode**

Dossier: 24-05-2375/003

Grouwendries Veldje, 3800 Zepperen

Detailkaarten recht van voorkoop pagina 2

Rvv: Ruilverkaveling



www.geopunt.be

Rvv: Havengebieden



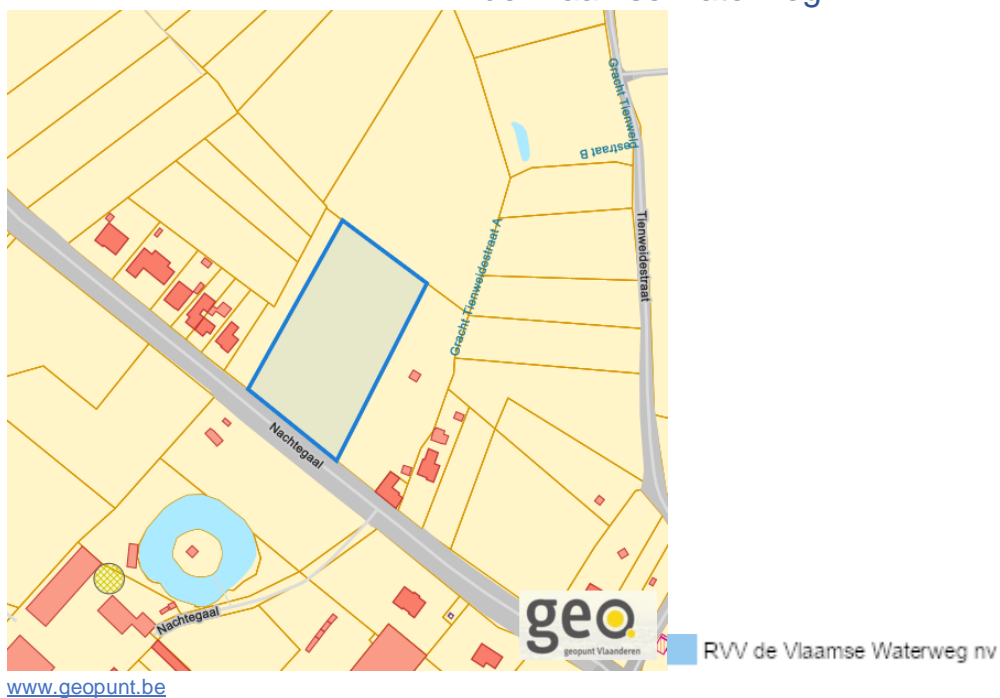
www.geopunt.be

Dossier: 24-05-2375/003

Grouwendries Veldje, 3800 Zepperen

Detailkaarten recht van voorkoop pagina 3

Rvv: de Vlaamse waterweg



Rvv: Complexe Projecten

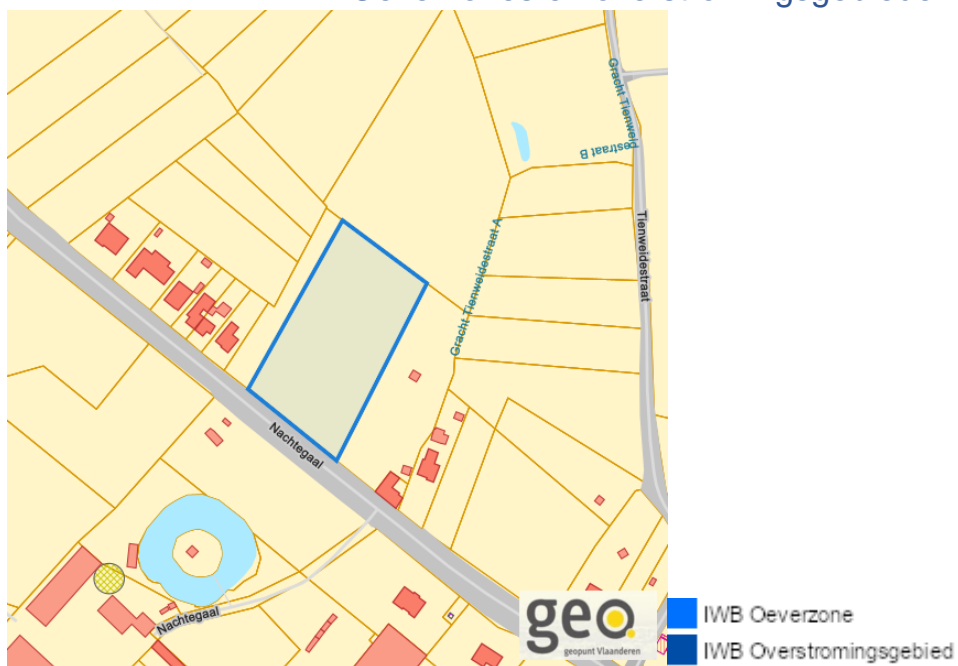


Dossier: 24-05-2375/003

Grouwendries Veldje, 3800 Zepperen

Detailkaarten recht van voorkoop pagina 4

Rvv: Oeverzones en overstromingsgebieden



www.geopunt.be

Rvv: Natuureservaten



www.geopunt.be

Dossier: 24-05-2375/003

Grouwendries Veldje, 3800 Zepperen

Detailkaarten recht van voorkoop pagina 5

Rvv: Landinrichtingsplan en inrichtingsnota



www.geopunt.be

Rvv: Natuurinrichtingsprojecten



www.geopunt.be

Dossier: 24-05-2375/003

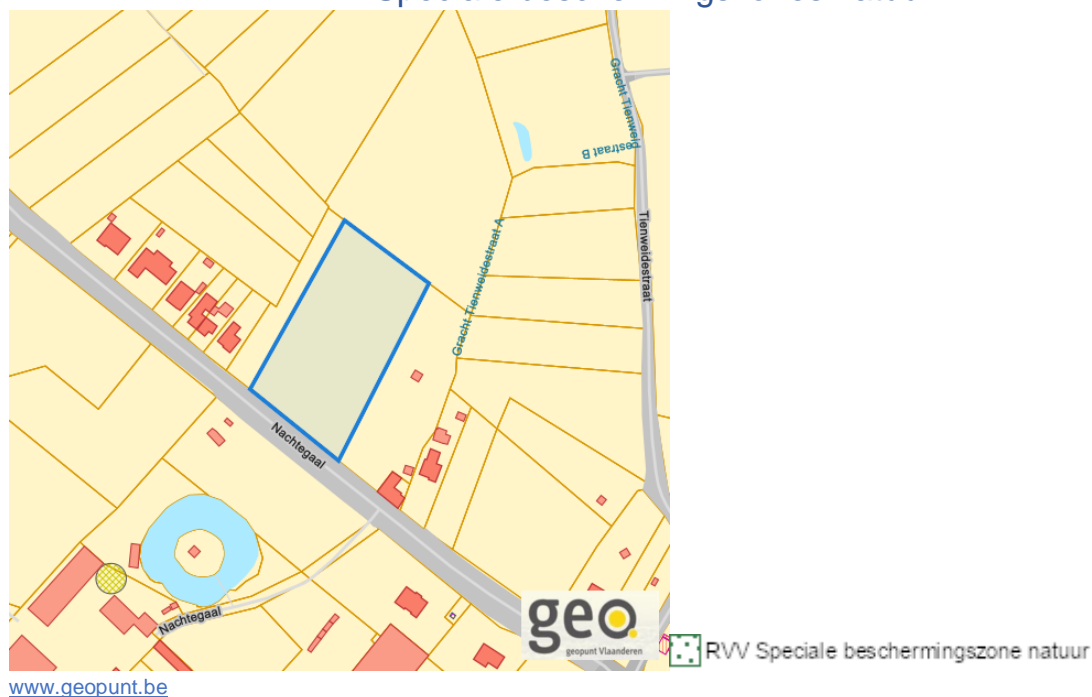
Grouwendries Veldje, 3800 Zepperen

Detailkaarten recht van voorkoop pagina 6

Rvv: Vlaams Ecologisch Network



Rvv: Speciale beschermingszones natuur



Dossier: 24-05-2375/003

Beschermd onroerend erfgoed



Dossier: 24-05-2375/003

Detailkaarten beschermd onroerend erfgoed

Detailkaarten beschermd onroerend erfgoed pagina 1

Beschermd archeologische sites



Beschermd cultuurhistorische landschappen



Dossier: 24-05-2375/003

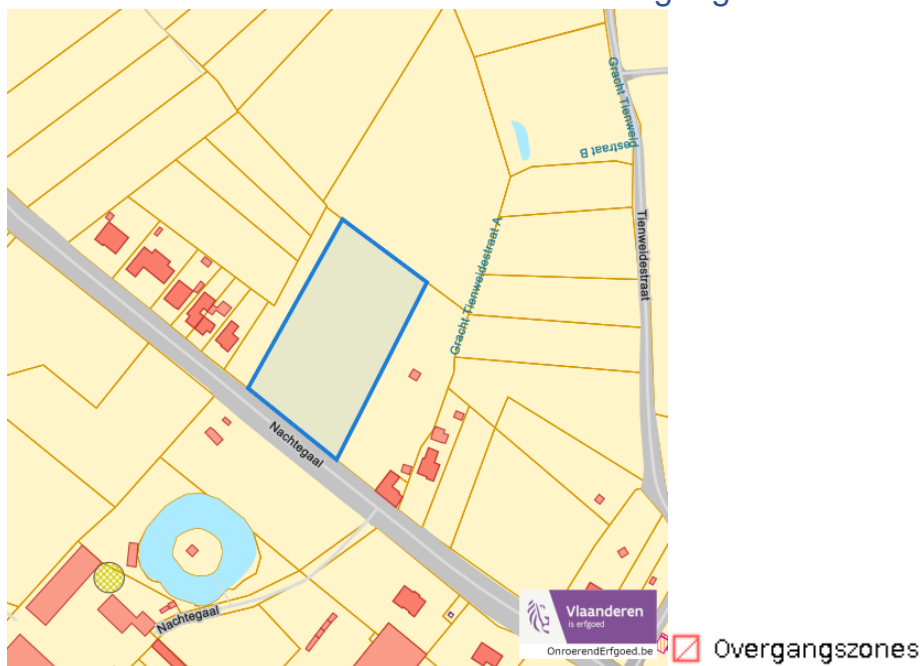
Grouwendries Veldje, 3800 Zepperen

Detailkaarten beschermd onroerend erfgoed pagina 2

Beschermd monumenten



Beschermd overgangszones

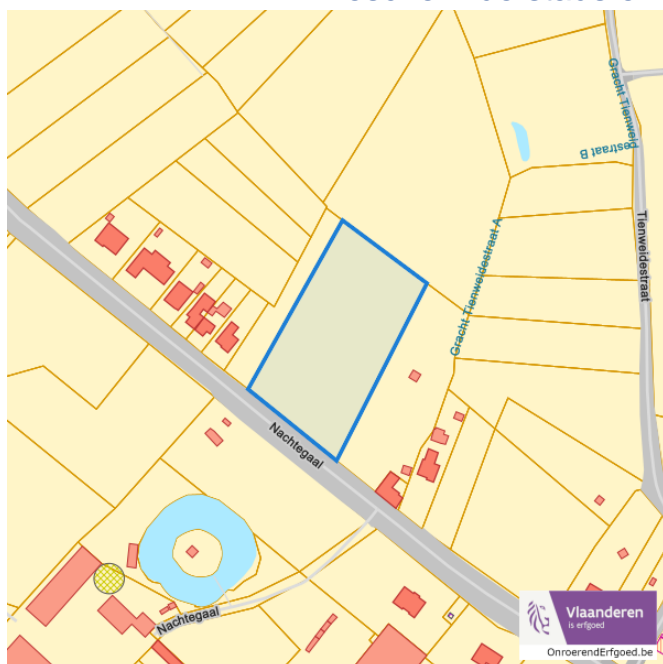



Dossier: 24-05-2375/003

Grouwendries Veldje, 3800 Zepperen

Detailkaarten beschermd onroerend erfgoed pagina 3

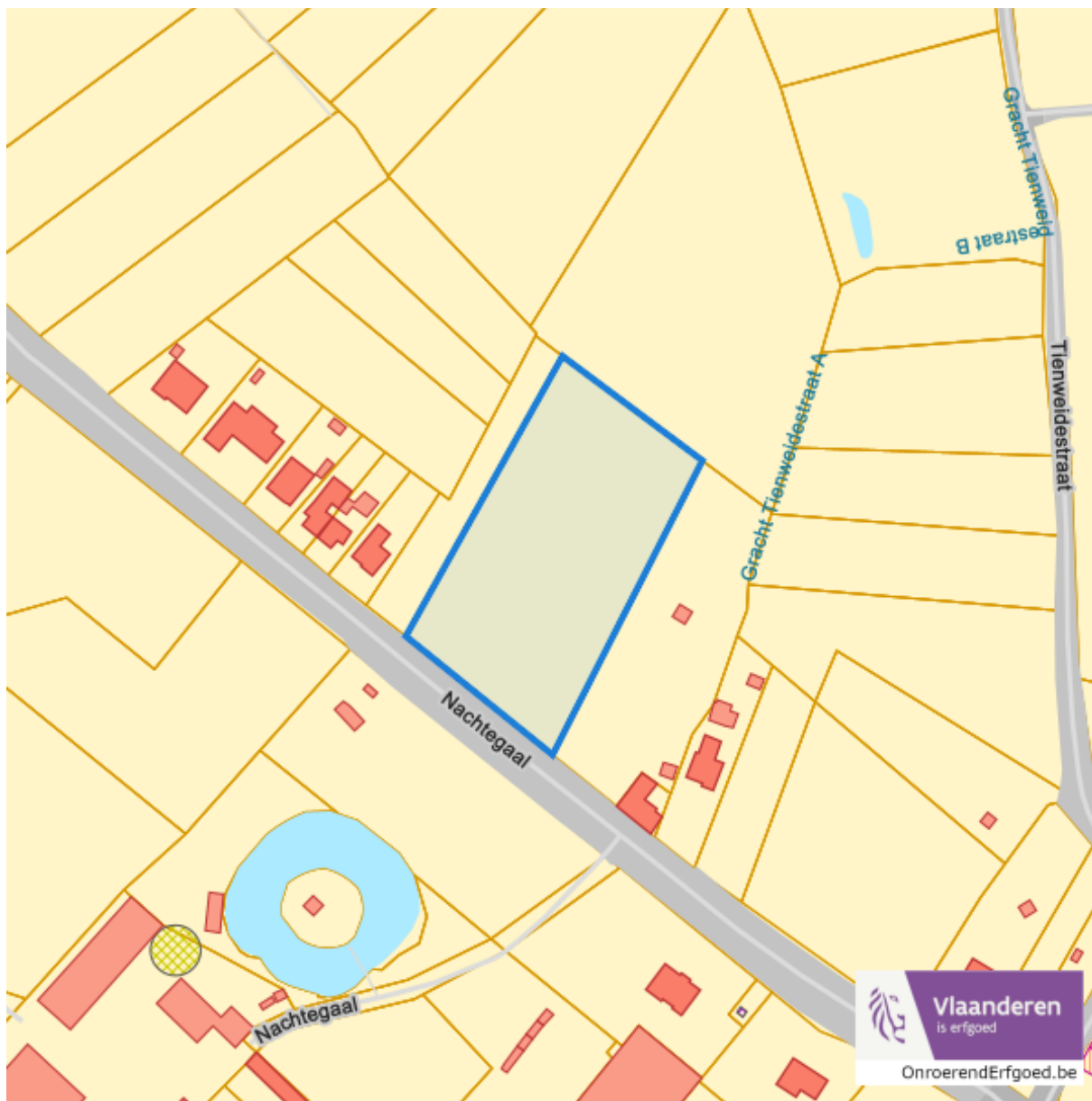
Beschermd stads en dorpsgezichten



 Beschermd stads- en dorpsgezicht

Dossier: 24-05-2375/003

Vastgestelde inventarissen

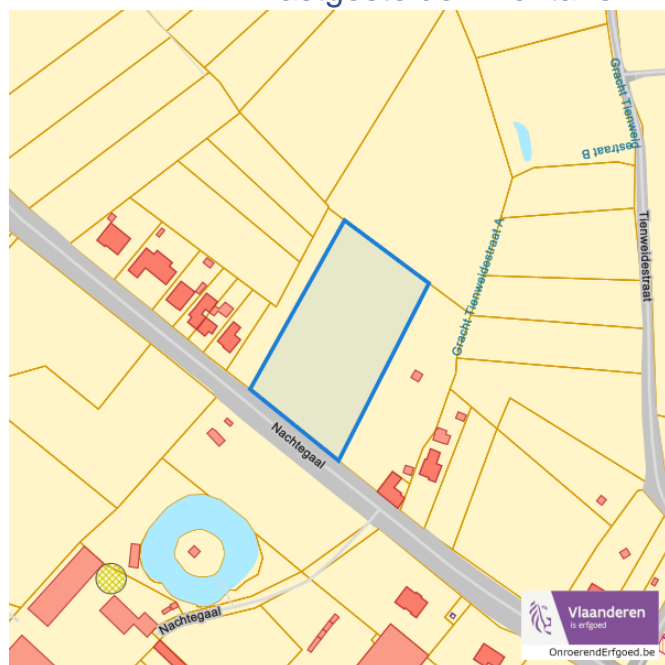


Dossier: 24-05-2375/003

Detailkaarten vastgestelde inventarissen

Detailkaarten vastgestelde inventaris pagina 1

Vastgestelde inventaris: Archeologische zones


 Vastgestelde afgebakende archeologische zone

Vastgestelde inventaris: Bouwkundig erfgoed


 Item uit de vastgestelde inventaris bouwkundig erfgoed

Dossier: 24-05-2375/003

Grouwendries Veldje, 3800 Zepperen

Detailkaarten vastgestelde inventaris pagina 2

Vastgestelde inventaris: Houtige beplanting met erfgoedwaarde



Vastgestelde inventaris: Historische tuinen en parken



Dossier: 24-05-2375/003

Grouwendries Veldje, 3800 Zepperen

Detailkaarten vastgestelde inventaris pagina 3

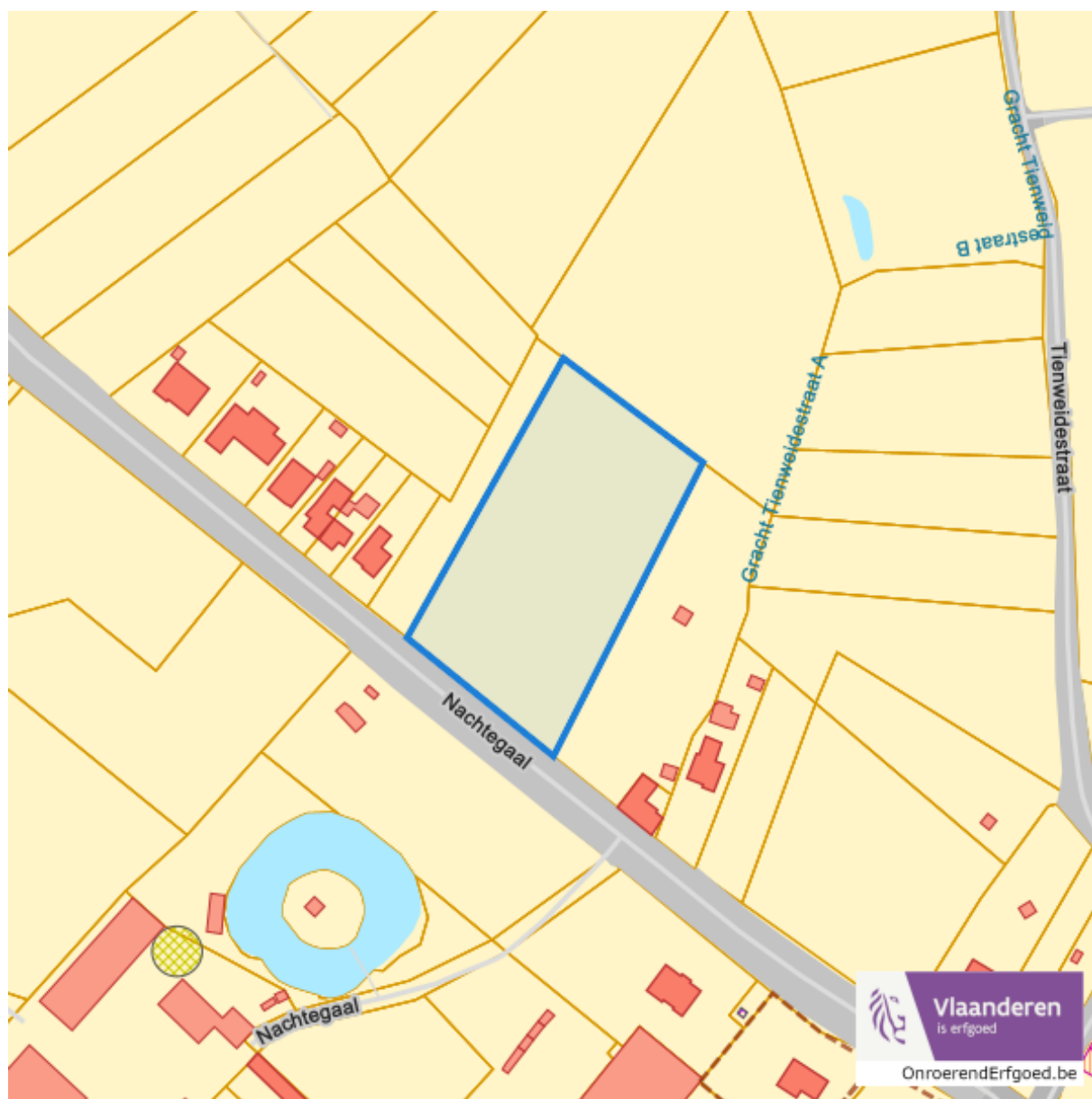
Vastgestelde inventaris: Relicten landschapsatlas



Single symbol

Dossier: 24-05-2375/003

Wetenschappelijke inventarissen



Dossier: 24-05-2375/003

Detailkaarten wetenschappelijke inventarissen

Detailkaarten wetenschappelijke inventarissen pagina 1

Bouwkundige elementen**Archeologische gehelen**

Dossier: 24-05-2375/003

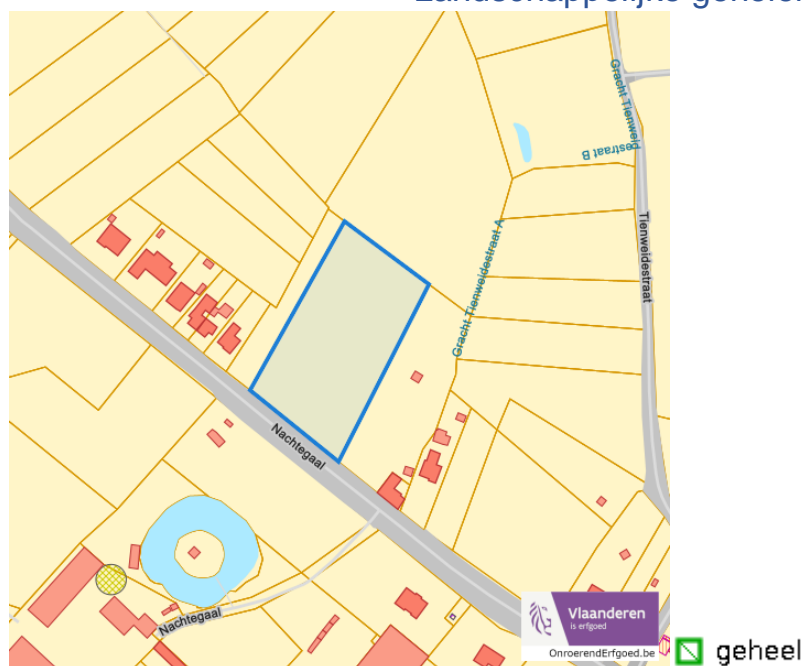
Grouwendries Veldje, 3800 Zepperen

Detailkaarten wetenschappelijke inventarissen pagina 2

Landschappelijke elementen

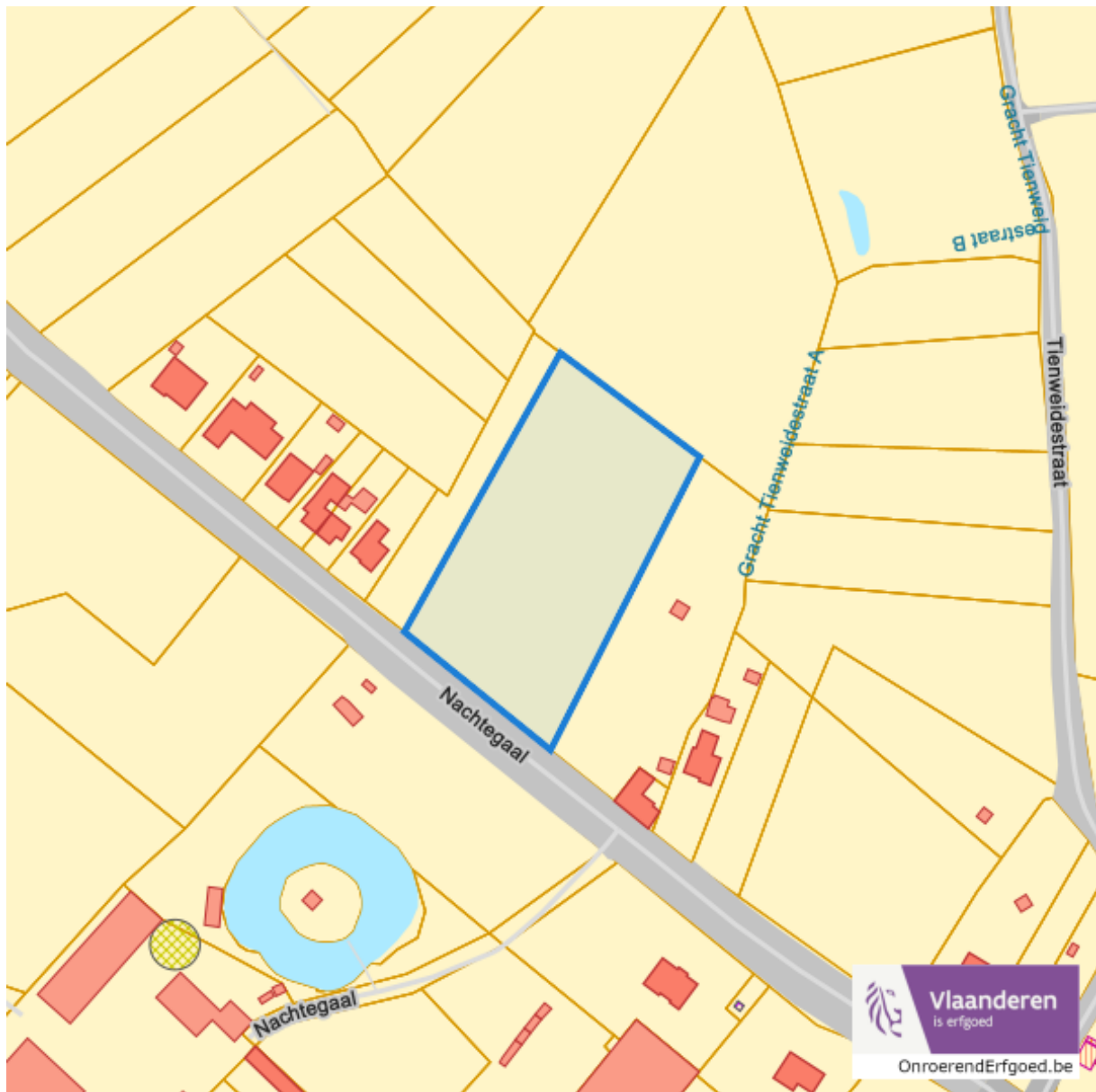


Landschappelijke gehelen



Dossier: 24-05-2375/003

Unesco werelderfgoed



Dossier: 24-05-2375/003

Detailkaarten Unesco werelderfgoed

Unesco: Bufferzones



Unesco: Kernzones



Historische kaarten

Atlas der Buurtwegen (ca 1840)



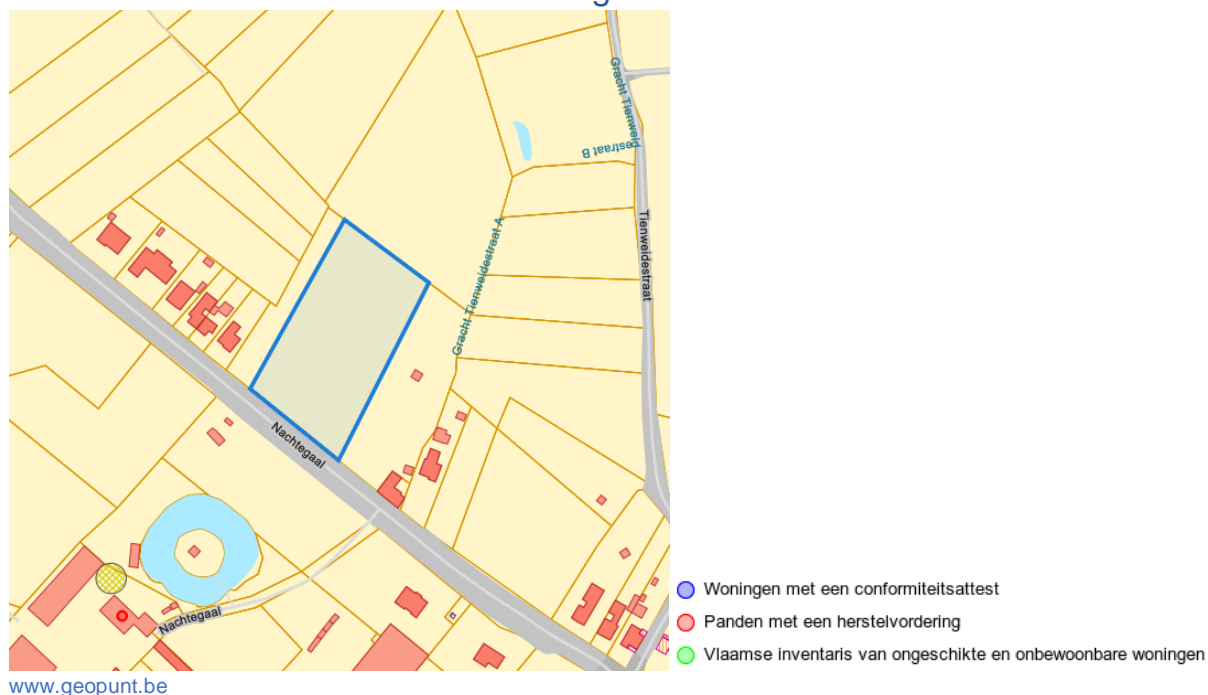
www.geopunt.be

Dossier: 24-05-2375/003

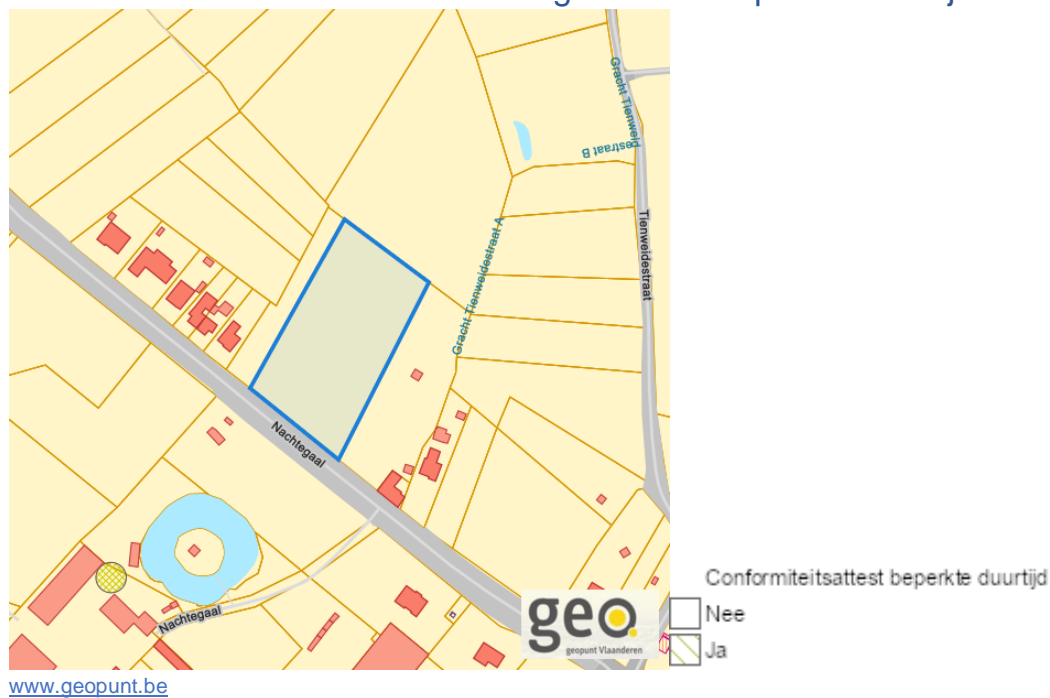
Document: DC à la carte - VLANED - DC
Kaarten: 29/07/2024 - 3vptsjp3gesn91bzuzi70afxlqcr4ldajgnvnmtr

 Wonen

Woningkwaliteit



Conformiteitsattest gemeente beperkte duurtijd



Dossier: 24-05-2375/003

Conformiteitsattest gemeente verplicht

