

DC à la carte



Opheimstraat 13, 3890 Gingelom
71017B0144/00F000

Locatie

Omgeving

Kadaster

Gewestplan

Water

Natuur

Recht van voorkoop

Beschermd onroerend erfgoed

Vastgestelde inventarissen

Wetenschappelijke inventarissen

Unesco werelderfgoed

Historische kaarten

Wonen

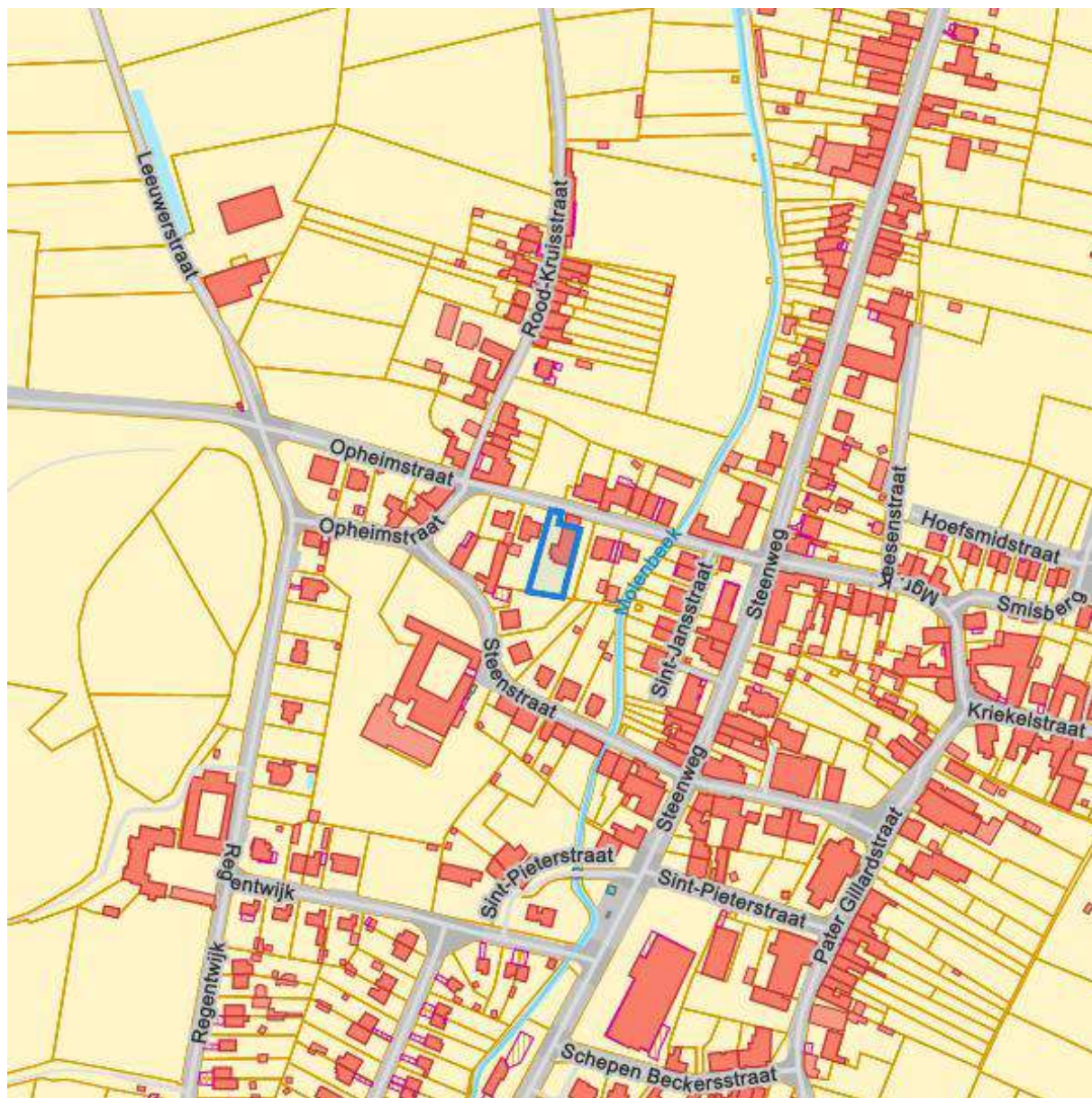
Dossier: 24-05-2493/003

Locatie

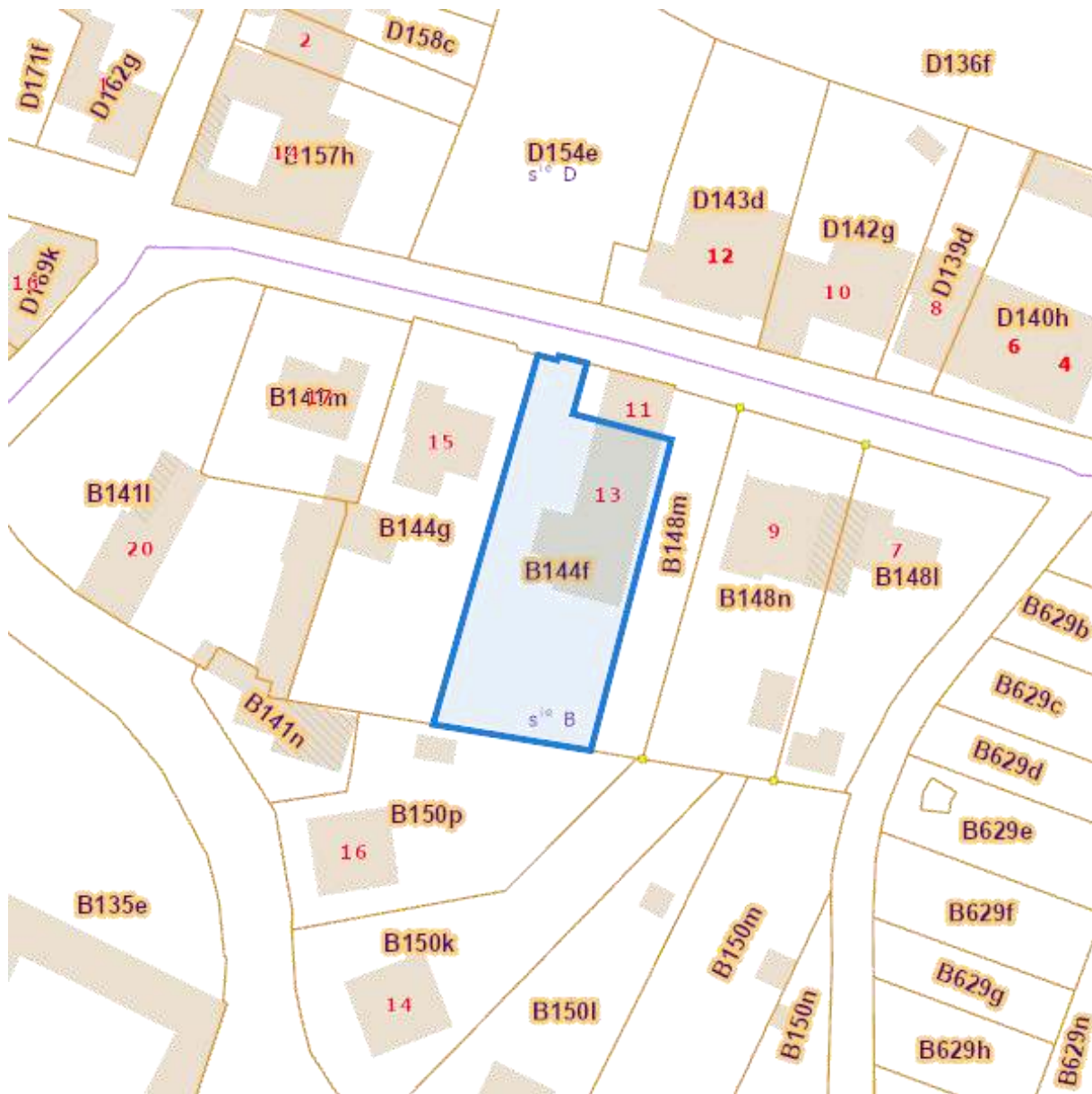


Dossier: 24-05-2493/003

Omgeving

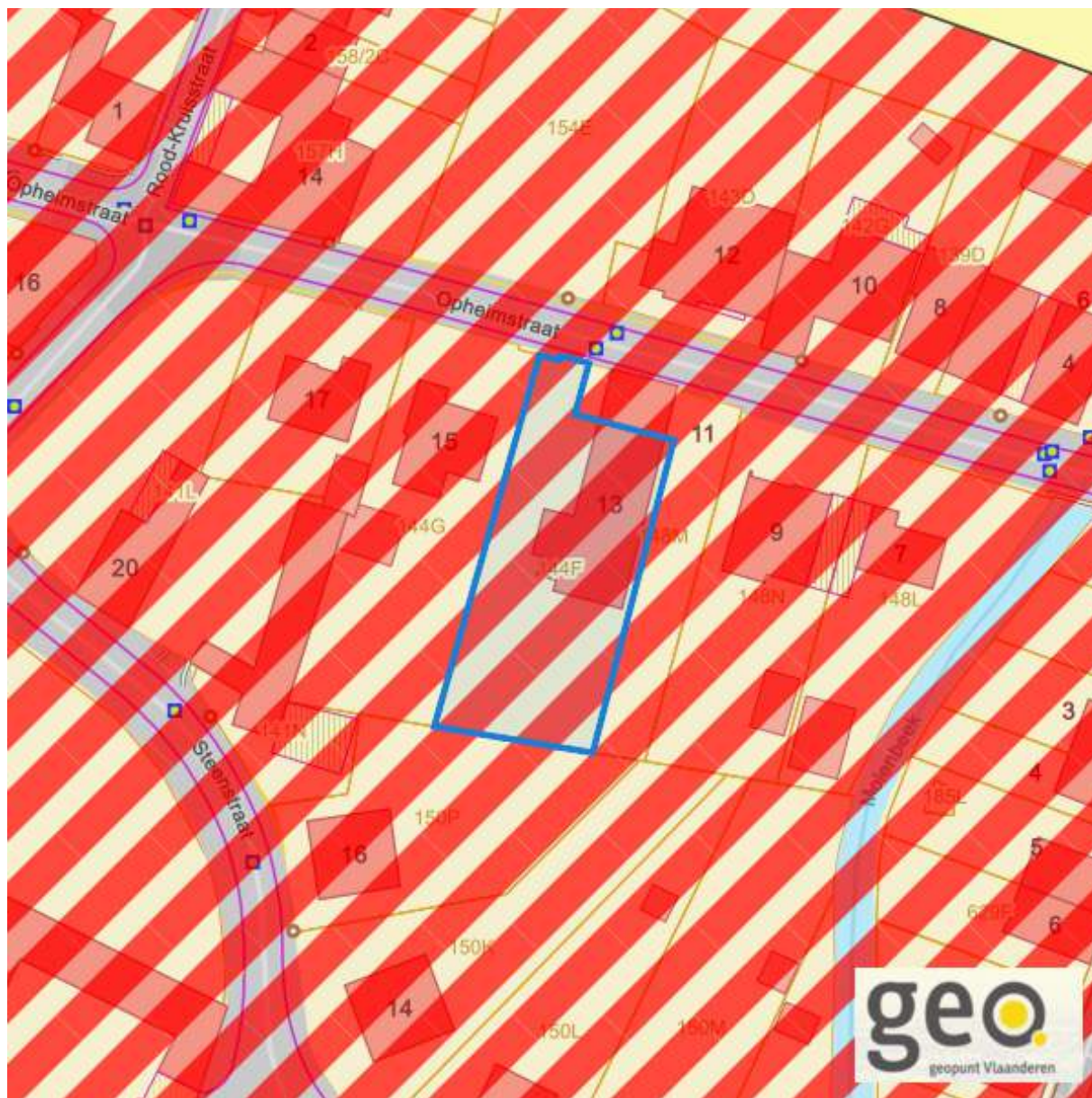


Fiscale toestand



eservices.minfin.fgov.be

Gewestplan

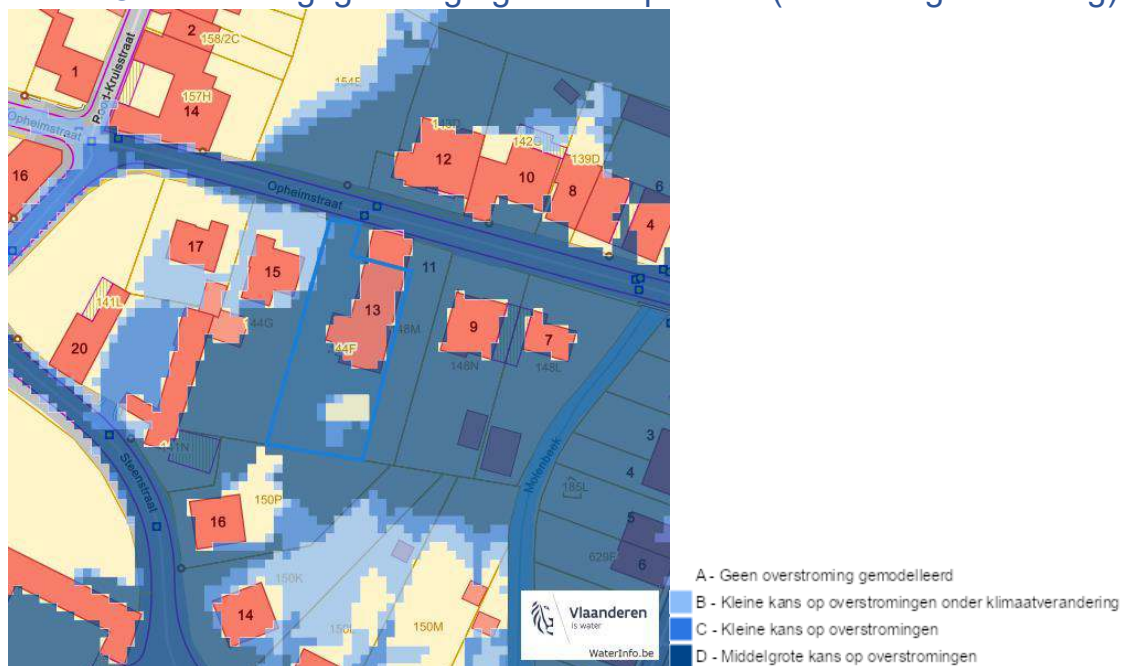


www.geopunt.be
Gewestplan legende

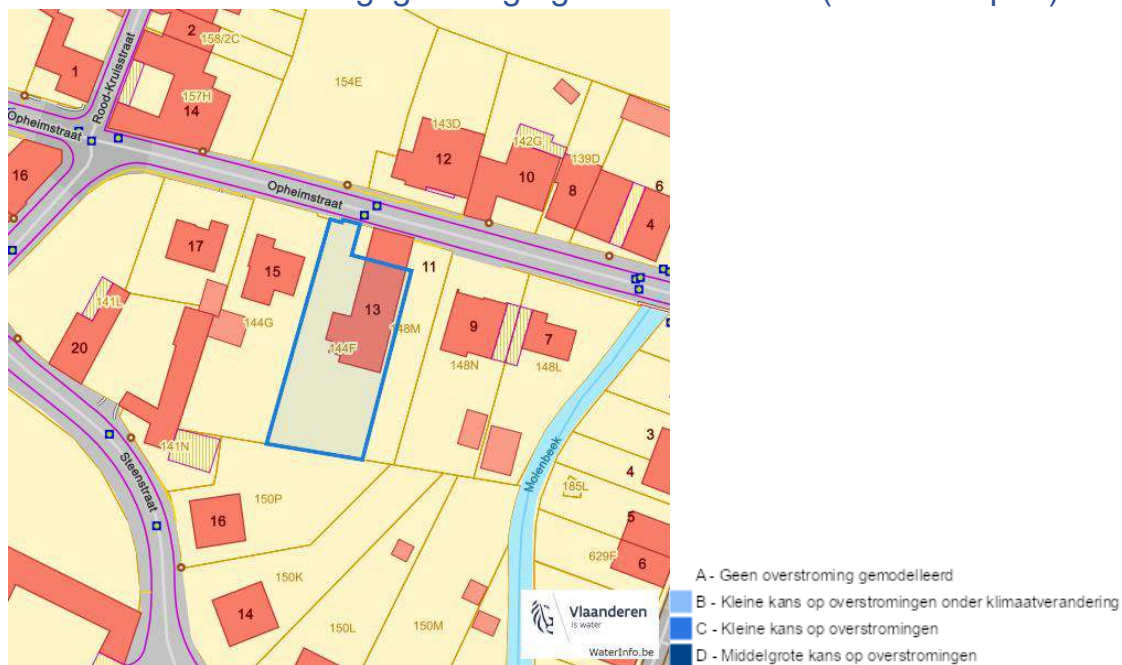
Dossier: 24-05-2493/003

Water

Overstromingsgevoelige gebieden pluviaal (door hevige neerslag)



Overstromingsgevoelige gebieden fluviaal (uit waterlopen)



Opheimstraat 13, 3890 Gingelom

Overstromingsgevoelige gebieden vanuit de zee



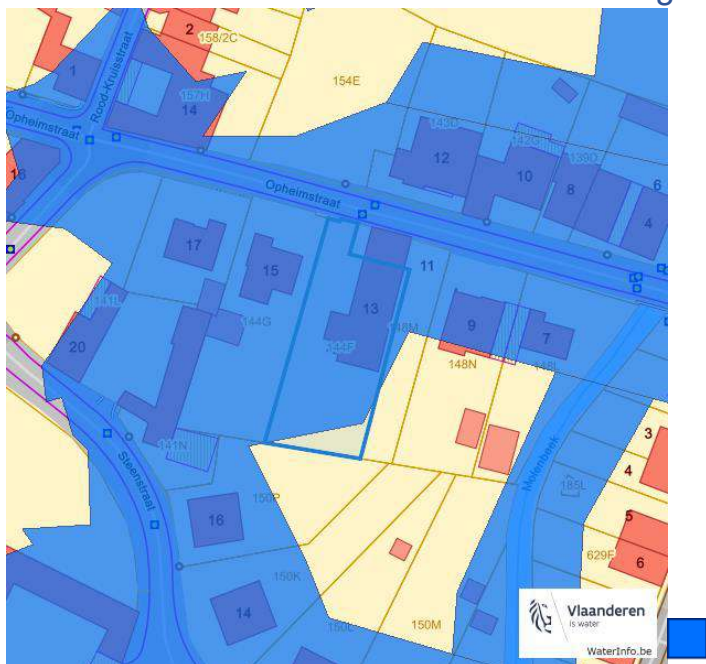
Signaalgebieden



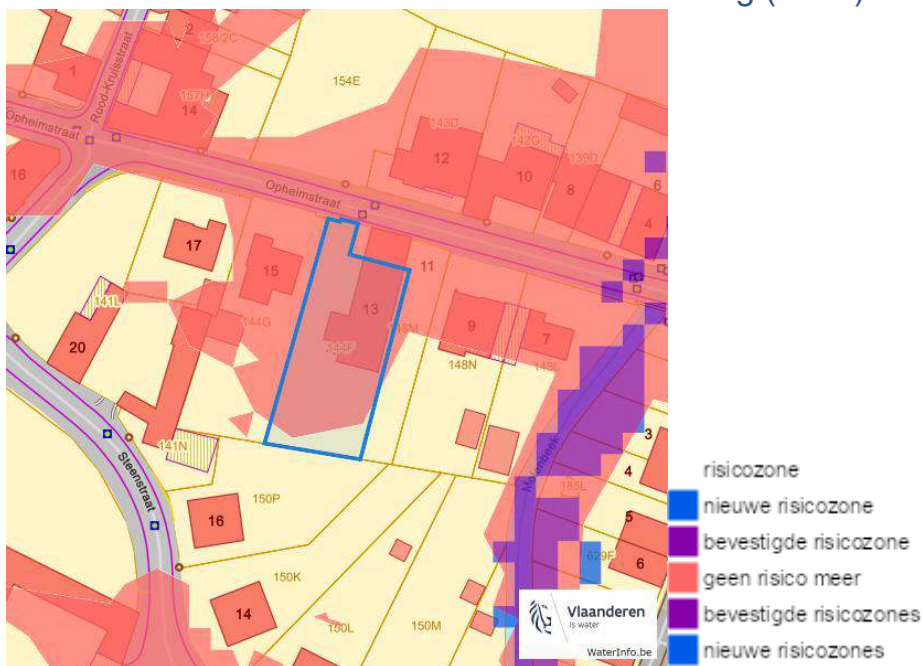
Dossier: 24-05-2493/003

Opheimstraat 13, 3890 Gingelom

Recent overstromde gebieden (2017)



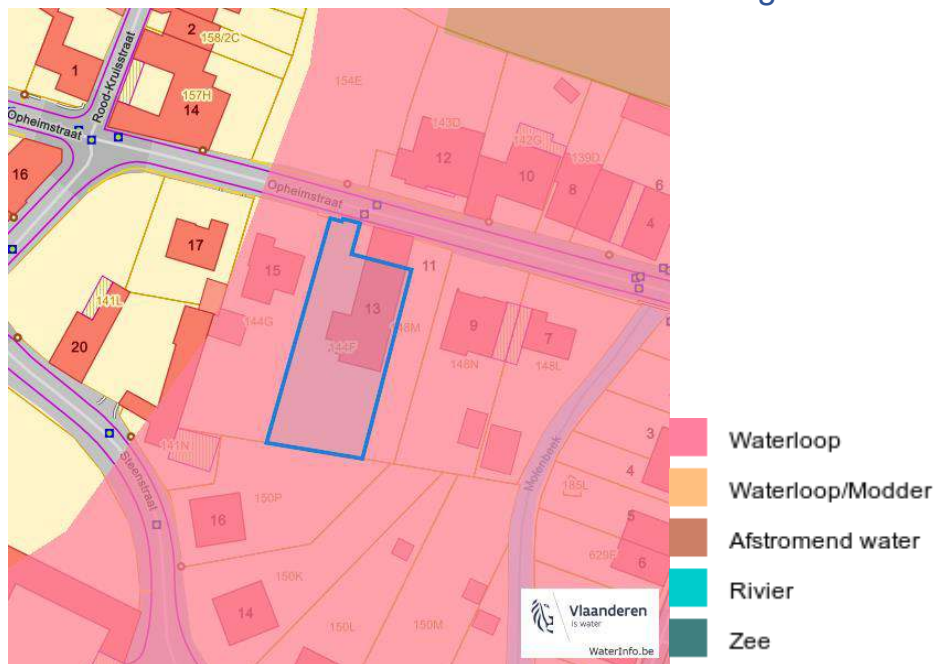
Risicozones overstrooming (2017)



Dossier: 24-05-2493/003

Opheimstraat 13, 3890 Gingelom

Van nature overstroombare gebieden



Watergevoelige openruimtegebieden



Dossier: 24-05-2493/003

Natuur

Bosreferentielaag 2000



www.geopunt.be

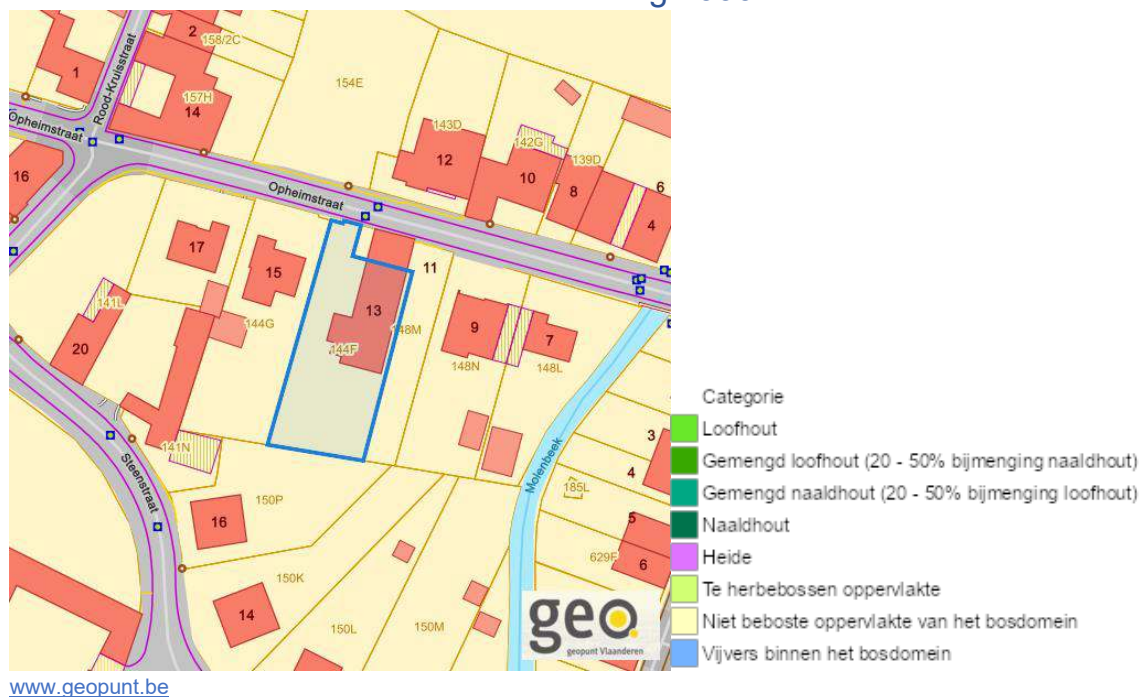
Groenkaart Vlaanderen (2021)



www.geopunt.be

Opheimstraat 13, 3890 Gingelom

Boskartering 1990



Digitale boswijzer 2021



Dossier: 24-05-2493/003

Opheimstraat 13, 3890 Gingelom

Digitale boswijzer 2018



Digitale boswijzer 2015



Dossier: 24-05-2493/003

Opheimstraat 13, 3890 Gingelom

Digitale boswijzer 2012



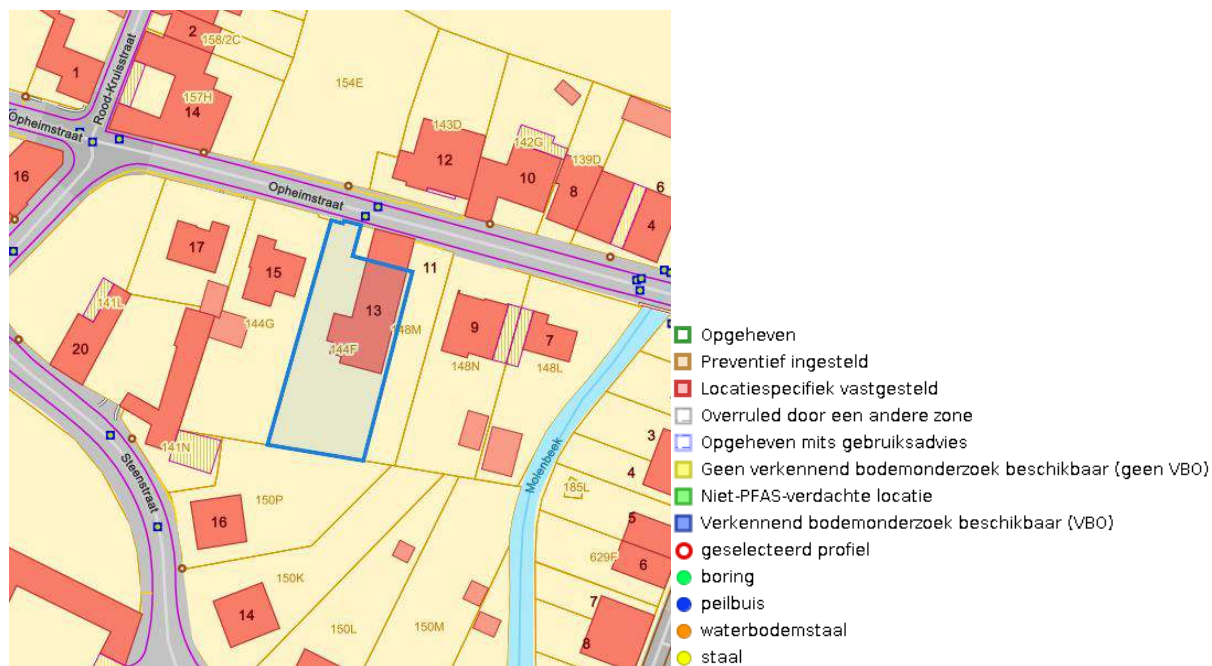
Digitale boswijzer 2009



Dossier: 24-05-2493/003

Opheimstraat 13, 3890 Gingelom

PFAS



VEN en IVON


www.geopunt.be

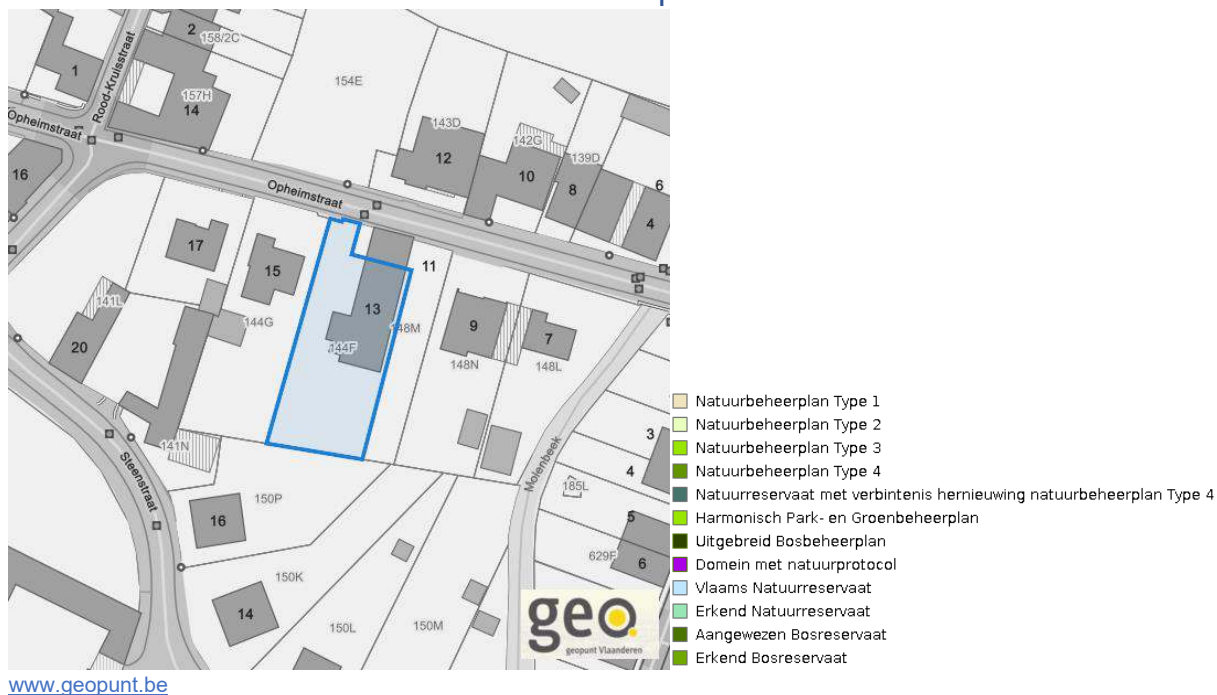
Dossier: 24-05-2493/003

Opheimstraat 13, 3890 Gingelom

Jachtterreinen



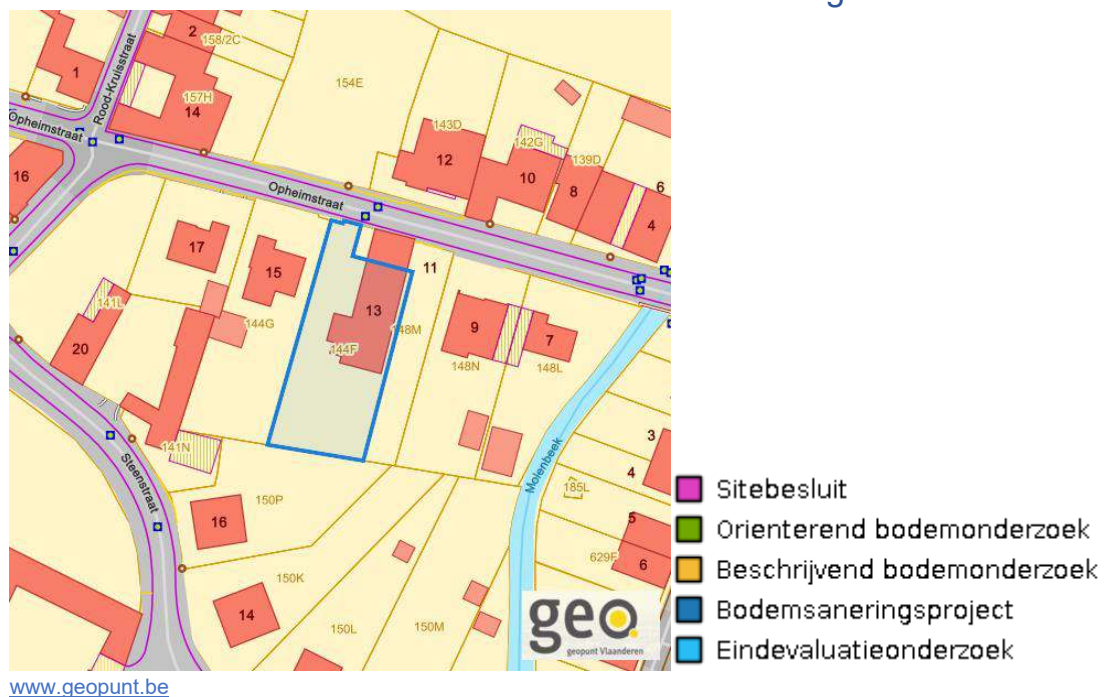
Natuurbeheerplannen



Dossier: 24-05-2493/003

Opheimstraat 13, 3890 Gingelom

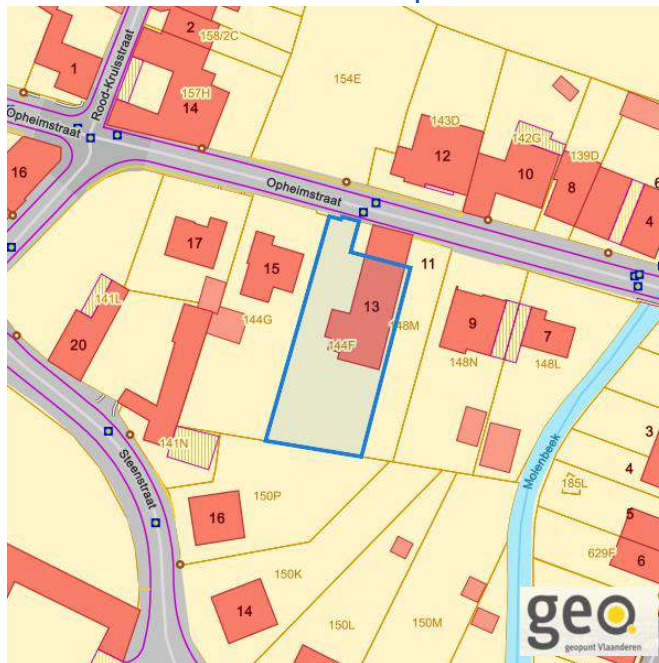
Bodemonderzoeken en saneringen



Dossier: 24-05-2493/003

Recht van voorkoop

Vlaams voorkooprecht

www.geopunt.be

Recht van voorkoop afbakening

www.geopunt.be

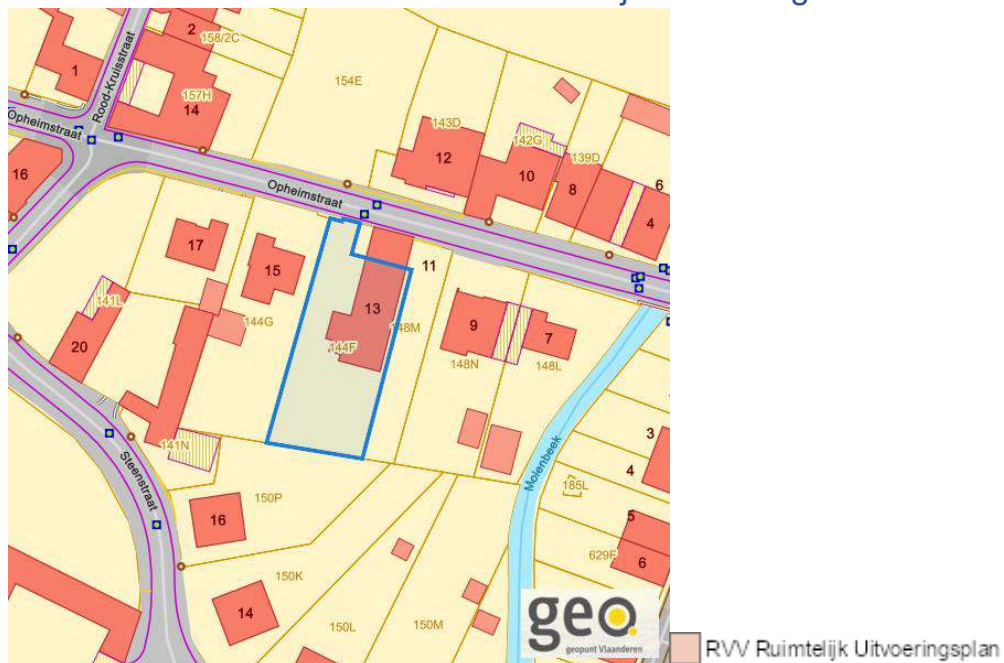
Dossier: 24-05-2493/003

Opheimstraat 13, 3890 Gingelom

Detailkaarten recht van voorkoop

Detailkaarten recht van voorkoop pagina 1

Rvv: Ruimtelijke ordening

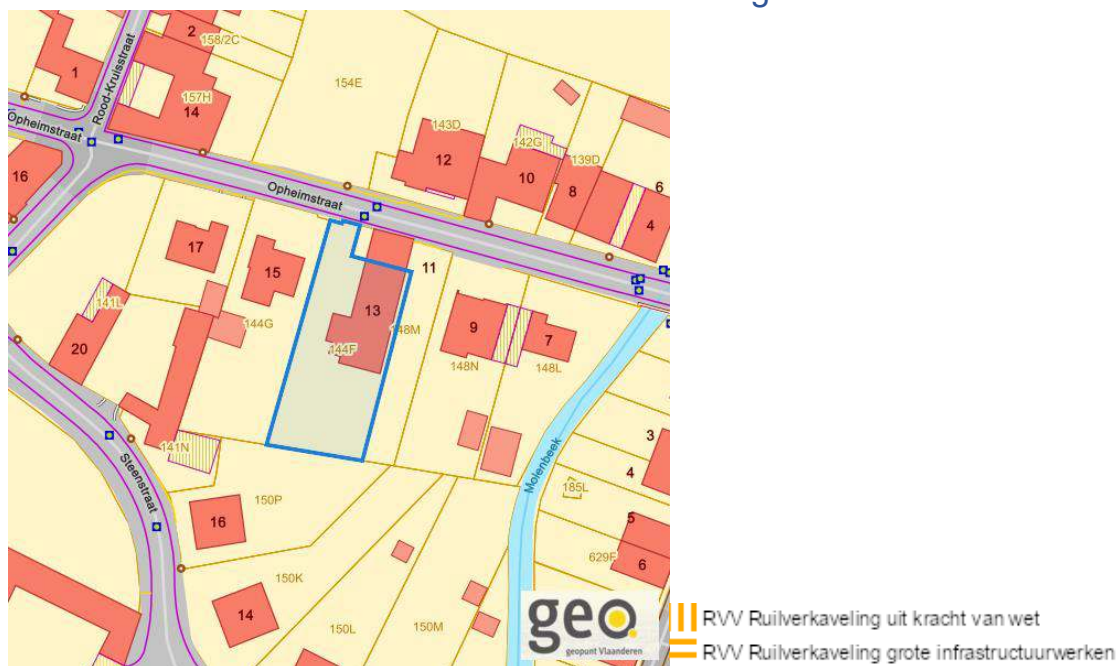
www.geopunt.be

Dossier: 24-05-2493/003

Opheimstraat 13, 3890 Gingelom

Detailkaarten recht van voorkoop pagina 2

Rvv: Ruilverkaveling



www.geopunt.be

Rvv: Havengebieden



www.geopunt.be

Dossier: 24-05-2493/003

Opheimstraat 13, 3890 Gingelom

Detailkaarten recht van voorkoop pagina 3

Rvv: de Vlaamse waterweg



www.geopunt.be

Rvv: Complexe Projecten



www.geopunt.be

Dossier: 24-05-2493/003

Opheimstraat 13, 3890 Gingelom

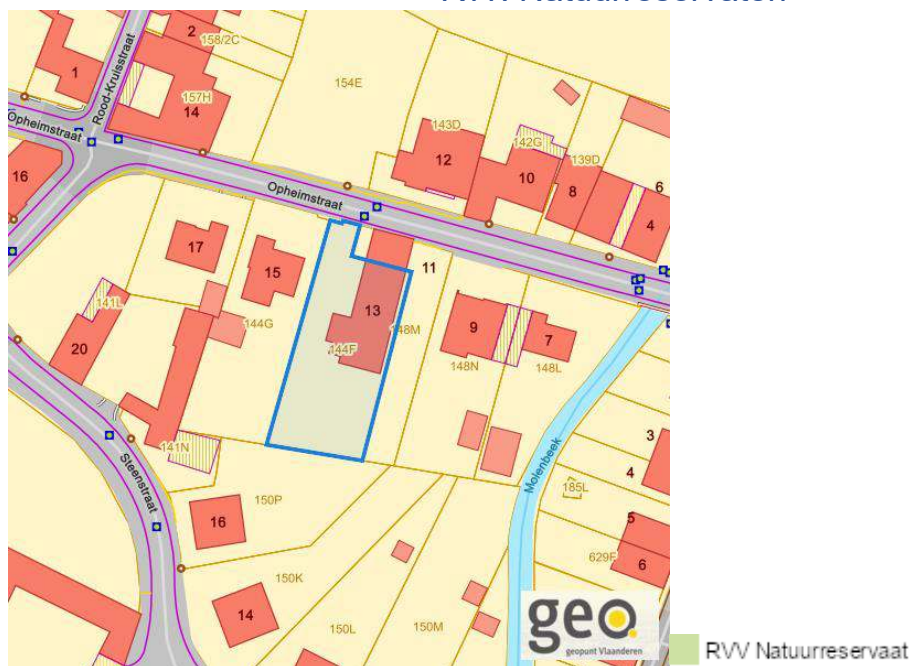
Detailkaarten recht van voorkoop pagina 4

Rvv: Oeverzones en overstromingsgebieden



www.geopunt.be

Rvv: Natuureservaten



www.geopunt.be

Dossier: 24-05-2493/003

Opheimstraat 13, 3890 Gingelom

Detailkaarten recht van voorkoop pagina 5

Rvv: Landinrichtingsplan en inrichtingsnota



www.geopunt.be

Rvv: Natuurinrichtingsprojecten



www.geopunt.be

Dossier: 24-05-2493/003

Opheimstraat 13, 3890 Gingelom

Detailkaarten recht van voorkoop pagina 6

Rvv: Vlaams Ecologisch Network



www.geopunt.be

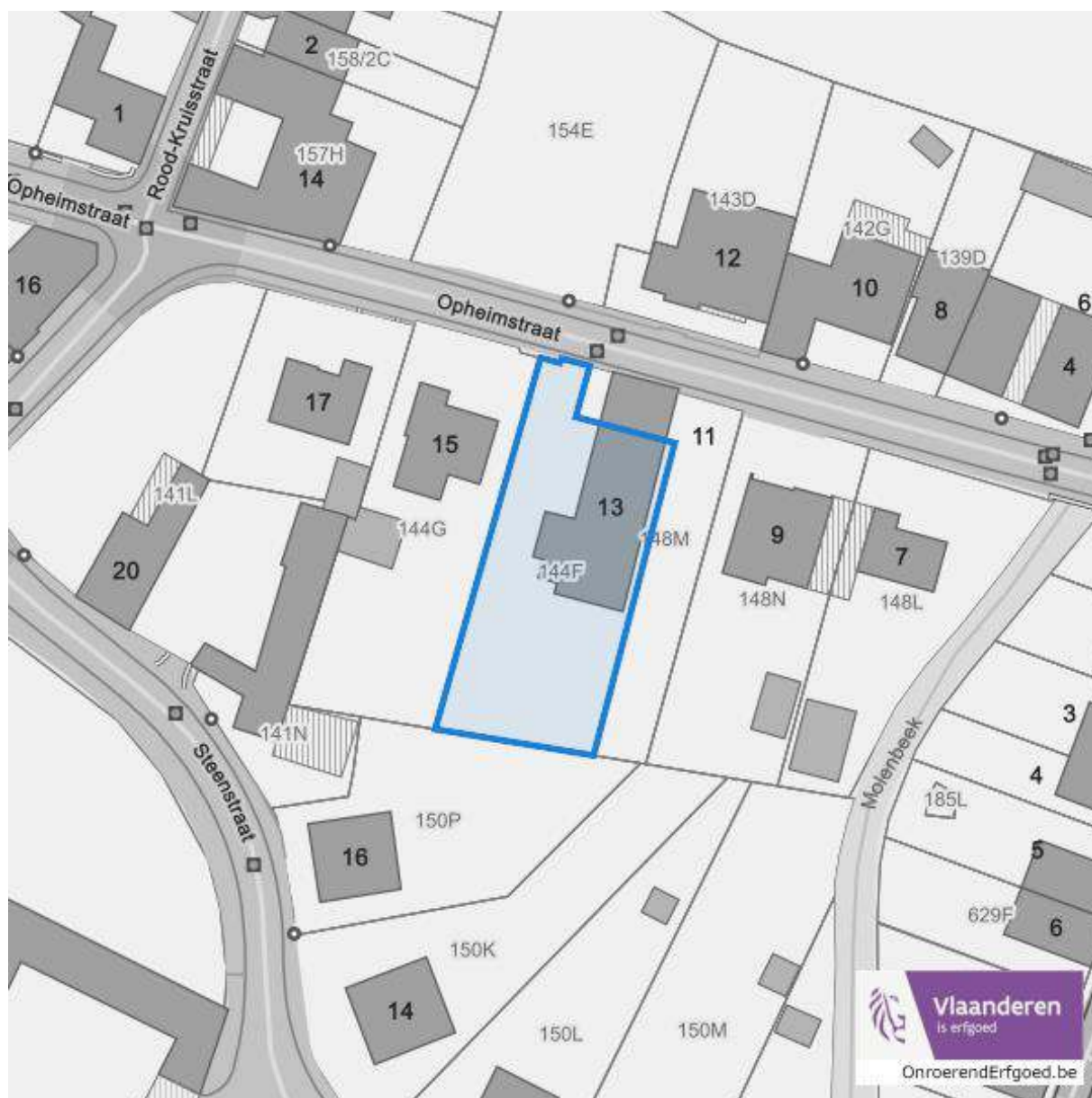
Rvv: Speciale beschermingszones natuur



www.geopunt.be

Dossier: 24-05-2493/003

Beschermd onroerend erfgoed



Dossier: 24-05-2493/003

Detailkaarten beschermd onroerend erfgoed

Detailkaarten beschermd onroerend erfgoed pagina 1

Beschermd archeologische sites



Beschermd archeologische site

Beschermd cultuurhistorische landschappen



Beschermd landschap

Dossier: 24-05-2493/003

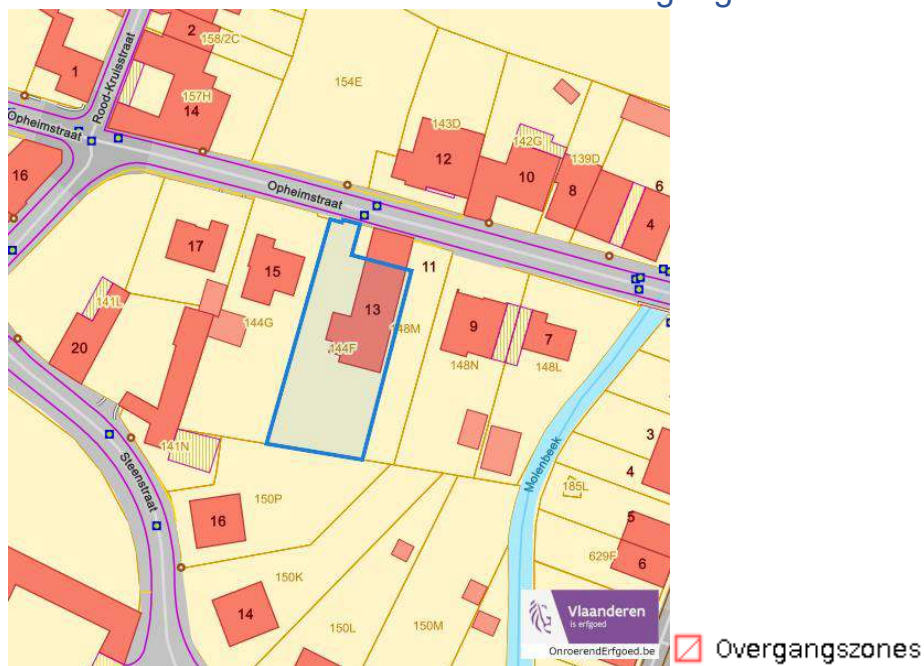
Opheimstraat 13, 3890 Gingelom

Detailkaarten beschermd onroerend erfgoed pagina 2

Beschermd monumenten



Beschermd overgangszones



Dossier: 24-05-2493/003

Opheimstraat 13, 3890 Gingelom

Detailkaarten beschermd onroerend erfgoed pagina 3

Beschermd stads en dorpsgezichten



■ Beschermd stads- en dorpsgezicht

Dossier: 24-05-2493/003

Vastgestelde inventarissen



Dossier: 24-05-2493/003

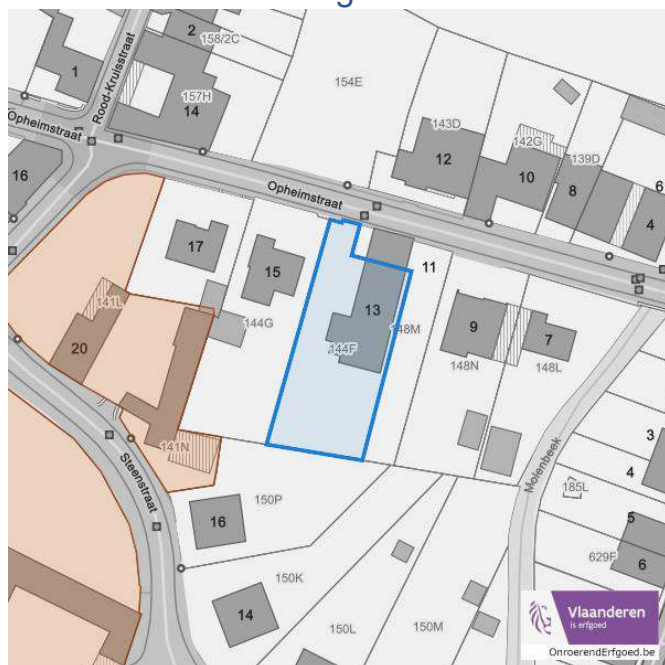
Detailkaarten vastgestelde inventarissen

Detailkaarten vastgestelde inventaris pagina 1

Vastgestelde inventaris: Archeologische zones


 Vastgestelde afgebakende archeologische zone

Vastgestelde inventaris: Bouwkundig erfgoed


 Item uit de vastgestelde inventaris bouwkundig erfgoed

Dossier: 24-05-2493/003

Opheimstraat 13, 3890 Gingelom

Detailkaarten vastgestelde inventaris pagina 2

Vastgestelde inventaris: Houtige beplanting met erfgoedwaarde

%vastgestelde_inventaris_houtige_bepanting_met_erfgoedwaarde

scale=55%vastgestelde_inventaris_houtige_bepanting_met_erfgoedwaarde_legend

scale=45%

Vastgestelde inventaris: Historische tuinen en parken



■ Vastgestelde inventaris park en tuin

Dossier: 24-05-2493/003

Opheimstraat 13, 3890 Gingelom

Detailkaarten vastgestelde inventaris pagina 3

Vastgestelde inventaris: Relicten landschapsatlas



Dossier: 24-05-2493/003

Wetenschappelijke inventarissen



Dossier: 24-05-2493/003

Detailkaarten wetenschappelijke inventarissen

Detailkaarten wetenschappelijke inventarissen pagina 1

Bouwkundige elementen**Archeologische gehelen**

Dossier: 24-05-2493/003

Opheimstraat 13, 3890 Gingelom

Detailkaarten wetenschappelijke inventarissen pagina 2

Landschappelijke elementen



Landschappelijke gehelen



Dossier: 24-05-2493/003

Unesco werelderfgoed



Detailkaarten Unesco werelderfgoed

Unesco: Bufferzones



Unesco: Kernzones



Historische kaarten

Atlas der Buurtwegen (ca 1840)

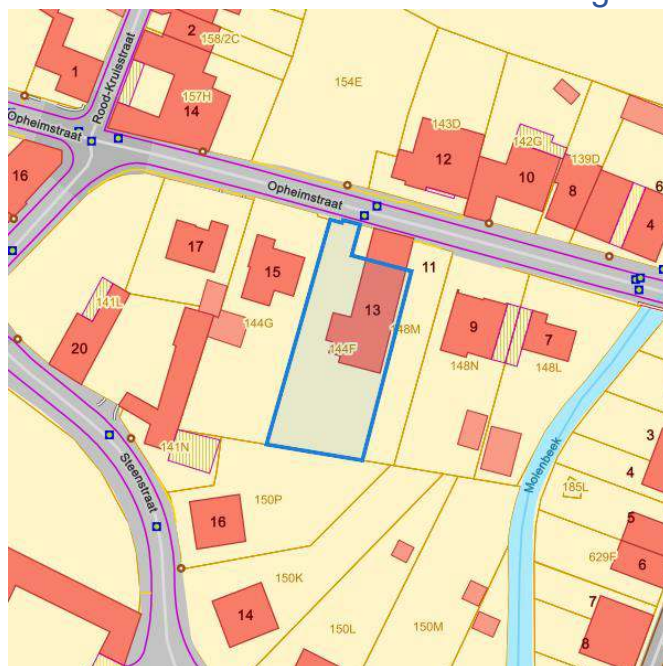


www.geopunt.be

Dossier: 24-05-2493/003

Wonen

Woningkwaliteit



- Woningen met een conformiteitsattest
- Panden met een herstelvordering
- Vlaamse inventaris van ongeschikte en onbewoonbare woningen

www.geopunt.be

Conformiteitsattest gemeente beperkte duurtijd



www.geopunt.be

Dossier: 24-05-2493/003

Opheimstraat 13, 3890 Gingelom

Conformiteitsattest gemeente verplicht



Dossier: 24-05-2493/003