








Maître BASTIN Jules
rue Arthur Warocqué, 78
7100 La Louvière

Agent traitant : Nel DA SILVA FARIA  067/49.13.95  067/49.13.96  urbanisme@ecaussinnes.be
Réf. 2023/XD/RW/CL/RN/2023/207
V/ref. 

INFORMATIONS NOTARIALES

Maître,

En réponse à votre demande de renseignements urbanistiques réceptionnée en date du 04 octobre 2023 relative à un bien sis rue Restaumont - 7190 Ecaussinnes-d'Enghien, cadastré Division 1 section A n° 368 W et appartenant à  nous avons l'honneur de vous adresser ci-après les informations visées aux articles D.IV.1, §3, 1° et D.IV.97 du Code du Développement Territorial (ci-après le Code).

Au vu des documents en notre possession, il semble que le bien susmentionné :

- soit situé en zone d'habitat à caractère rural au plan de secteur de La Louvière - Soignies adopté par l'Arrêté ministériel du 9 juillet 1987 et qui n'a pas cessé de produire ses effets pour le bien précité ;
- soit situé en zone d'habitat isolé en milieu agricole au Schéma de Développement Communal entré en vigueur le 6 septembre 2011 et qui n'a pas cessé de produire ses effets pour le bien précité ;
- soit situé en zone AD2 - Aire du bâti périphérique dans un Guide Communal d'Urbanisme entré en vigueur le 15 août 2023 ;
- ne soit pas soumis à l'application du Guide Régional d'Urbanisme ;
- ne soit pas situé dans un Schéma d'Orientation Local ;
- soit situé sur le lot n°2 dans le permis d'urbanisation dit : « Lotissement dit : Leclercq (Leclercq - 20/11/2006 - 20/11/2006 - "55008 A 368") » (réf : PL/2006/04 - F0411/55050/LAP3/2006.1) ;
- n'ait pas fait l'objet du permis de bâtir ou d'urbanisme suivants délivrés après le 1er janvier 1977 ;
- n'ait pas fait l'objet d'un permis d'urbanisme délivré par le Fonctionnaire délégué après le 1er janvier 1977 ;
- n'ait pas fait l'objet d'un certificat d'urbanisme datant de moins de deux ans ;
- n'ait pas fait l'objet d'une demande de renseignements urbanistiques datant de moins de deux ans ;
- n'ait pas fait l'objet du permis d'environnement de classe n°2 ;
- n'ait pas fait l'objet du permis d'environnement de classe n°1 ;
- n'ait pas fait l'objet du permis unique suivant datant de moins de deux ans ;
- n'ait pas fait l'objet d'un certificat de patrimoine ;
- soit situé en zone sans contrainte sur le plan des contraintes karstiques (plans dressés par la Faculté Polytechnique de Mons à la demande de la Région Wallonne et reçu en février 2004) ;
- soit situé dans une zone de prise d'eau, de prévention ou de surveillance au sens du Décret du 30 avril 1990 relatif à la protection et l'exploitation des eaux souterraines et des eaux potabilisables

modifié dernièrement par le Décret du 15 avril 1999 relatif au cycle de l'eau et instituant une société publique de gestion de l'eau et par le Décret du 12 décembre 2002 ;

- soit situé en zone d'assainissement collectif dans le périmètre du Plan d'Assainissement par Sous-bassin Hydrographique de la Senne, que celui-ci est applicable par décision du Gouvernement Wallon du 10 novembre 2005 (Moniteur Belge du 2 décembre 2005) qui n'indique pas la présence d'un égout dans la rue ;
- soit repris dans la banque de données au sens de l'article 10 du décret du 5 décembre 2008 relatif à la gestion des sols en zone transparente ;
- ne soit pas concerné par un risque d'inondation selon la cartographie de la Région Wallonne par débordement de cours d'eau ;
- ne soit pas concerné par un axe de ruissellement concentré selon la cartographie de la Région Wallonne ;
- ne soit pas repris dans les limites d'un plan d'expropriation ;
- bénéficie d'un accès à une voirie équipée en eau, électricité, pourvue d'un revêtement solide et d'une largeur suffisante, compte tenu de la situation des lieux ;
- ne soit pas situé dans ou à proximité d'un site Natura 2000 ;
- ne soit pas repris dans le plan relatif à l'habitat permanent ;
- ne soit pas situé à proximité par les installations de transport de gaz de la société FLUXYS ;
- soit situé le long d'une voirie communale ;
- ne soit pas bordé par un sentier repris à l'atlas des chemins vicinaux ;
- ne soit pas situé à proximité d'un cours d'eau ;
- ne comporte pas (des) arbre(s), arbuste(s) ou haie(s) remarquable(s) ;

Observations

- **Nous vous informons que la commune d'Ecaussinnes est située dans une zone à risque au niveau du radon. Nous vous invitons à prendre toutes les précautions d'usage (ex : aération des caves,...).**
- **En ce qui concerne les constructions existantes sur le bien, aucune garantie ne peut être donnée sur le fait qu'elles soient couvertes par un permis d'urbanisme délivré en bonne et due forme sans une visite préalable des lieux.**
- **Nous attirons votre attention sur le fait que le bien pourrait être grevé d'emprise en sous-sol (impétrants de type Distrigaz, Cie électricité, Cie eaux) ou de servitude de ce type. Il y a donc lieu de questionner les sociétés gestionnaires avant toute demande de permis ou toute exécution d'actes et/ou travaux sur ledit bien.**
- **Les informations et prescriptions contenues dans la présente ne restent valables que pour autant que la situation de droit ou de fait du bien en cause ne soit pas modifiée. Les informations et prescriptions contenues dans le présent certificat d'urbanisme ne restent valables que pour autant que la situation de droit ou de fait du bien en cause ne soit pas modifiée.**

Le Directeur général,
R. WISBECQ



Le Bourgmestre,
X. DUPONT