

Agentschap
Onroerend
Erfgoed

PERCEELRAPPORT ONROEREND ERFGOED

Perceelnummer 44073D0318/00_000

Dit rapport is opgevraagd op 07-08-2024 om 15.27 uur via <https://geo.onroenderfgoed.be>.

De gegevens in dit perceelrapport zijn een momentopname van de situatie op het moment van de opvraging. Raadpleeg <https://geo.onroenderfgoed.be> voor de meest actuele juridische situatie. Deze kan nadien nog veranderen.

INLEIDING

Het Perceelrapport Onroerend Erfgoed bevat gegevens van het agentschap Onroerend Erfgoed over het aanwezige erfgoed op een perceel. Het rapport biedt een overzicht van het erfgoed waaraan juridische gevolgen verbonden zijn.

Op www.onroenderfgoed.be vindt u alle informatie over de soorten erfgoed, uw rechten en plichten en mogelijkheden tot financiële steun en fiscale voordelen.

ADMINISTRATIEVE GEGEVENS

Postadres(sen): Niet gekend

Gemeente: Wachtebeke

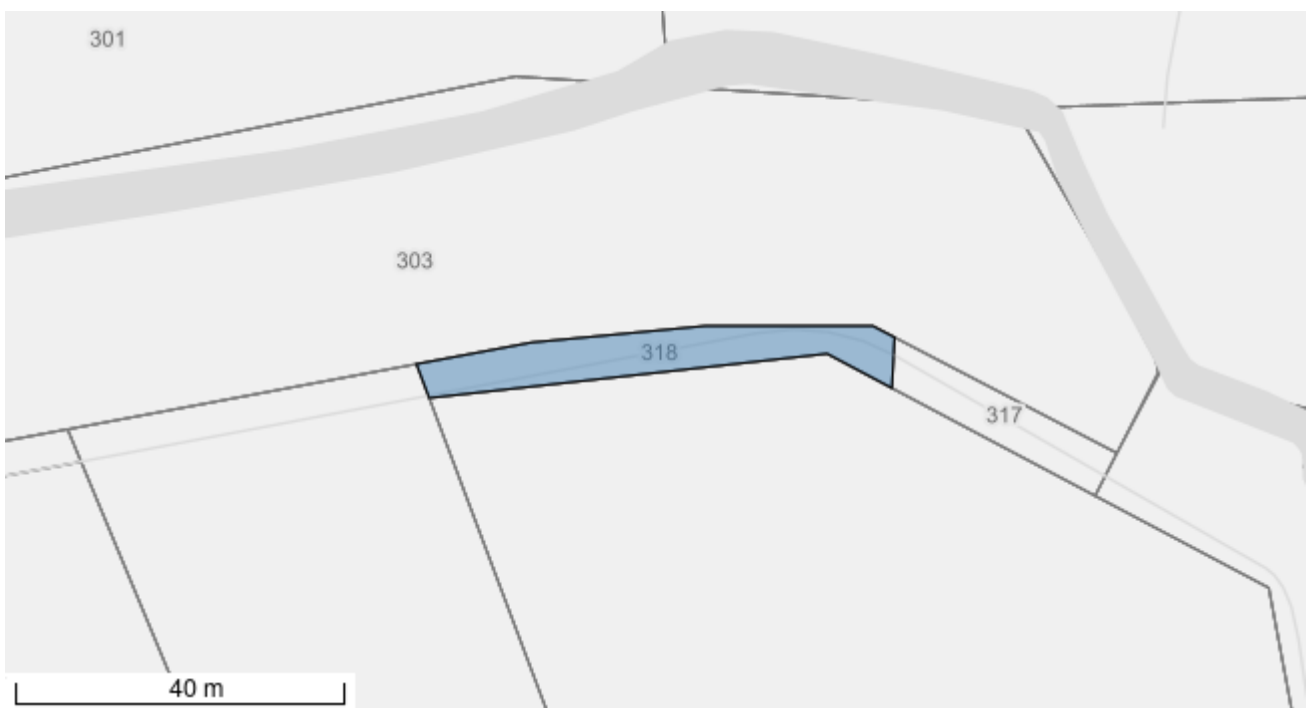
Kadastrale afdeling: WACHTEBEKE 1 AFD

Kadastrale sectie: D

Perceel: 0318/00_000

Capakey: 44073D0318/00_000

Oppervlakte perceel: 278.05m²



VASTGESTELD ERFGOED

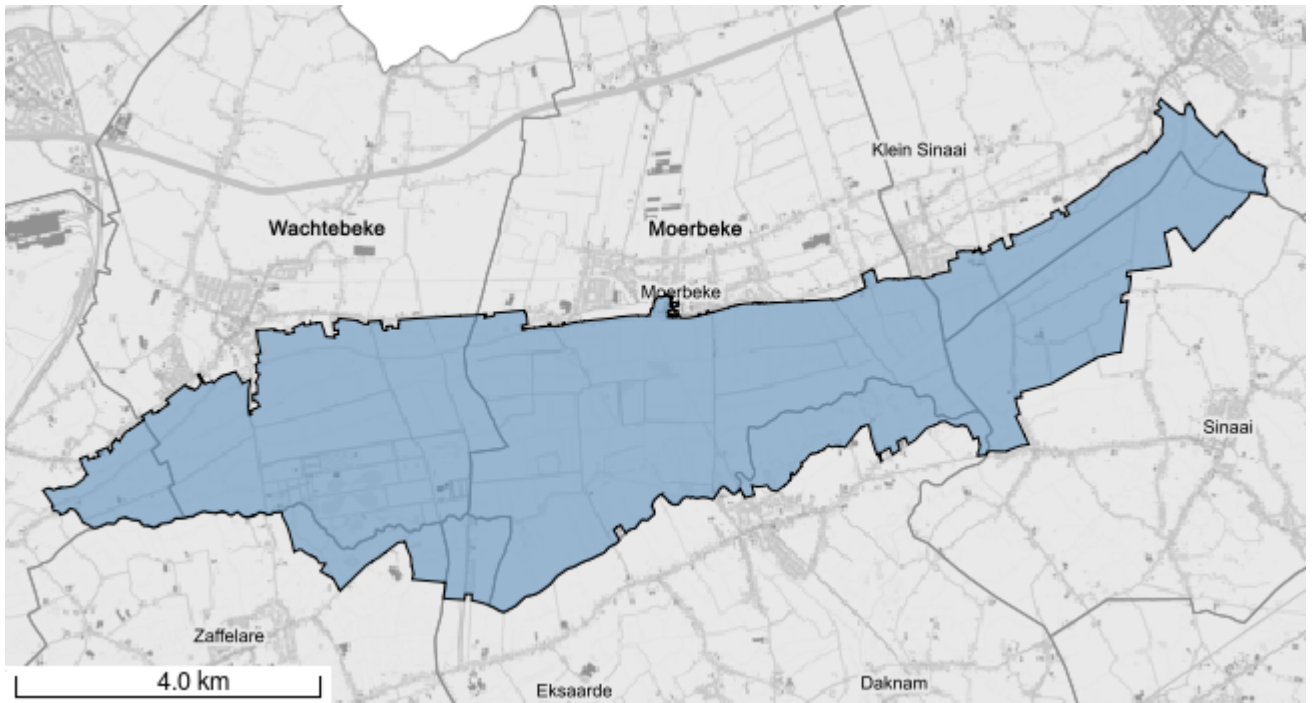
VASTGESTELD LANDSCHAPSATLASRELICT

Moervaartdepressie

<https://id.erfgoed.net/aanduidingsobjecten/10383>

Besluiten:

<https://id.erfgoed.net/besluiten/4666>



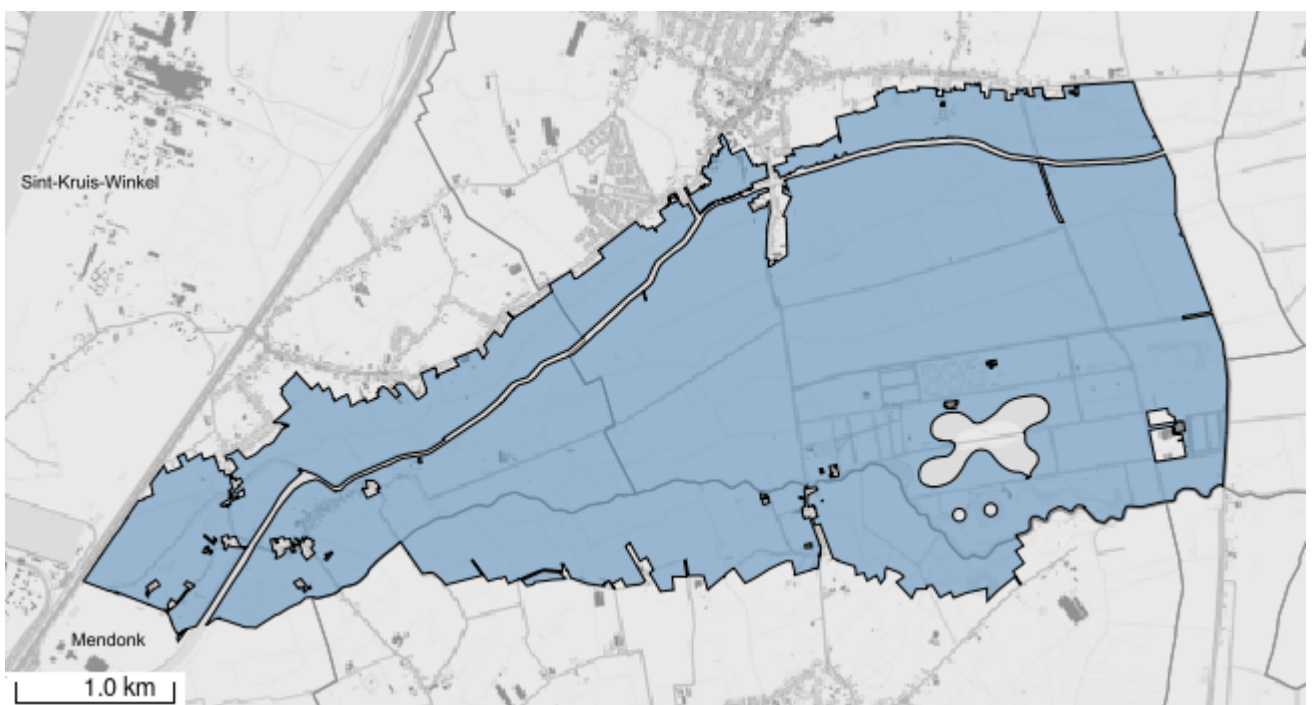
VASTGESTELDE ARCHEOLOGISCHE ZONE

Prehistorisch sitecomplex in alluviale context van de depressie van de Moervaart

<https://id.erfgoed.net/aanduidingsobjecten/14753>

Besluiten:

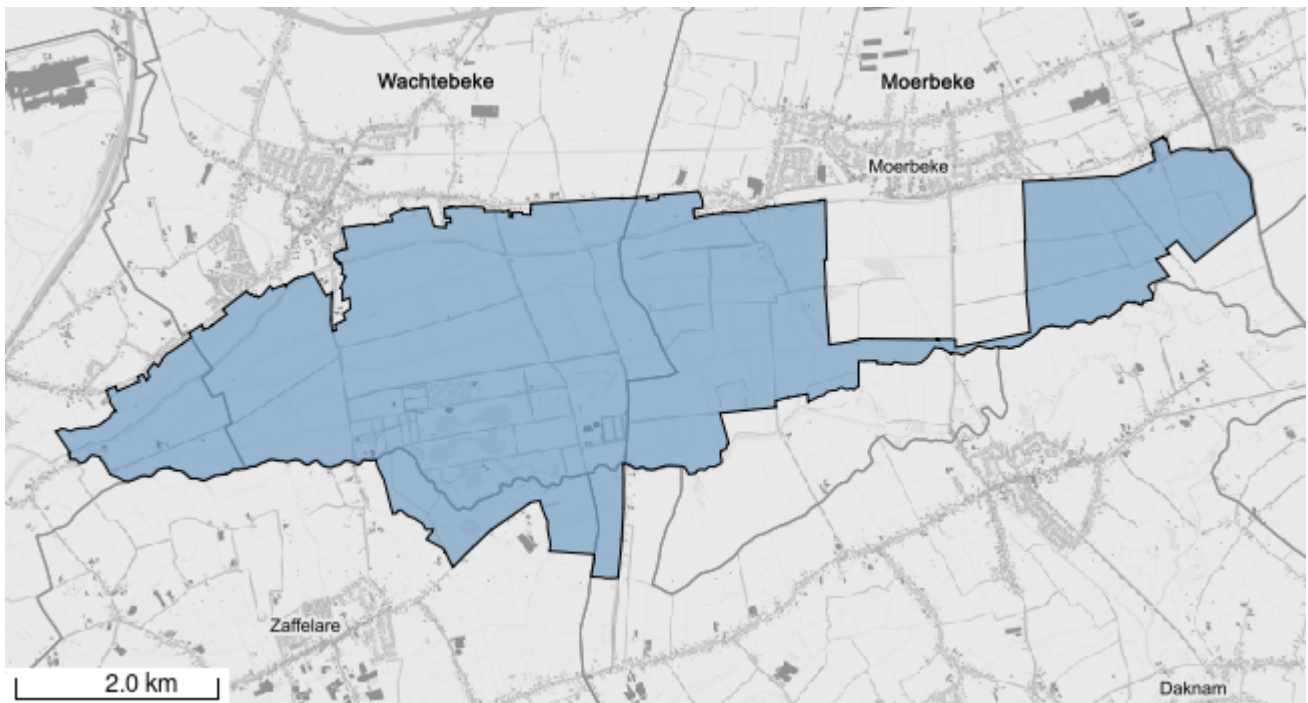
<https://id.erfgoed.net/besluiten/14638>



ERFGOEDLANDSCHAP

Moervaartvallei

<https://id.erfgoed.net/aanduidingsobjecten/113396>



Het opgevraagde perceel is geen:

- Beschermd archeologische site
- Beschermd monument
- Overgangszone
- Beschermd cultuurhistorisch landschap
- Beschermd stads- of dorpsgezicht
- Vastgesteld landschappelijk erfgoed
- Vastgestelde historische tuin of park
- Vastgesteld bouwkundig erfgoed
- Vastgestelde houtige beplanting met erfgoedwaarde
- Gebied geen archeologie
- Unesco werelderfgoed kernzone
- Unesco werelderfgoed bufferzone