

## Inhoudstafel

### Kaarten

Mobiscore .....	4
Register van Herstelvorderingen .....	4
<b>Kadastraal plan (CadGis) .....</b>	<b>5</b>
Luchtfoto Vlaanderen winter 2022 - kleur.....	7
<b>Gewestplan .....</b>	<b>8</b>
<b>PFAS .....</b>	<b>9</b>
<b>OVAM Bodemonderzoeken en sanering .....</b>	<b>11</b>
OVAM-Schadegevallen en meldingen.....	12
Vlaamse inventaris van ongeschikte en onbewoonbare woningen .....	13
Woningen met een conformiteitsattest .....	14
Boskartering 1990.....	15
Bosreferentiaal 2000.....	16
Digitale boswijzer Vlaanderen 2021 .....	17
<b>Groenkaart Vlaanderen 2021 .....</b>	<b>18</b>
Natuurbeheerplannen .....	19
Watertoets: Overstromingsgevoelige gebieden vanuit zee 2023 .....	20
Watertoets: Overstromingsgevoelige gebieden fluviaal 2023 .....	21
<b>Watertoets: Overstromingsgevoelige gebieden pluviaal 2023 .....</b>	<b>22</b>
Overstromingsgebieden en oeverzones Integraal Waterbeleid.....	23
Risicozones voor overstromingen.....	24
Recent overstroomde gebieden .....	25
<b>Van nature overstroombare gebieden .....</b>	<b>26</b>
Gebieden van het VEN en het IVON .....	27
Signaalgebieden.....	28
Grenzen van polders .....	29



NOTARISKANTOOR

Datum: 30/05/2024  
Perceel: 11382A0347/00C006  
Gebruikersnaam: Darya Nazarova  
Lageweg 47, 2660 Antwerpen

Grenzen van wateringen.....	30
Grondwaterwingebieden en beschermingszones .....	31
Gebiedstypes nitraat mestdecreet, geldend .....	32
Traditioneel Landschap.....	33
Habitatrichtlijngebieden .....	34
Vogelrichtlijngebieden .....	35
Jachtgebieden .....	36
Vlaams voorkooprecht van toepassing op het onroerend goed .....	37
Vastgoedprijzen .....	38
Atlas der Buurtwegen (ca 1840), Vlaanderen.....	40
Beschermde onroerend erfgoed.....	41
Vastgestelde inventarissen .....	42
Erfgoedlandschappen .....	43
Unesco Werelderfgoed.....	44
Gebieden geen Archeologie.....	45
Plannen .....	46
Wetenschappelijke Inventarissen.....	47

**Legend:**

Resultaat in map

Resultaat in het perceel

**Bronnen:**

Vlaamse Milieumaatschappij [Klik hier](#)

Koninklijke Bibliotheek België [Klik hier](#)

Agentschap Natuur en Bos [Klik hier](#)

Departement Omgeving [Klik hier](#)

Ovam [Klik hier](#)

Cadgis [Klik hier](#)



## NOTARISKANTOOR

Universiteit Gent [Klik hier](#)

Digitaal Vlaanderen [Klik hier](#)

Fednot [Klik hier](#)

Vlaamse Milieumaatschappij - Ondergrond [Klik hier](#)

Waterinfo [Klik hier](#)

Wonen in Vlaanderen [Klik hier](#)

Vlaamse Landmaatschappij [Klik hier](#)

Agentschap Onroerend Erfgoed [Klik hier](#)

Mobiscore [Klik hier](#)

Datum: 30/05/2024  
Perceel: 11382A0347/00C006  
Gebruikersnaam: Darya Nazarova  
Lageweg 47, 2660 Antwerpen

## Mobiscore



## Register van Herstelvorderingen

Dit perceel staat niet geregistreerd in het register van herstellvorderingen



NOTARISKANTOOR

## Kadastraal plan (CadGis)

Datum: 30/05/2024  
Perceel: 11382A0347/00C006  
Gebruikersnaam: Darya Nazarova  
Lageweg 47, 2660 Antwerpen



Naam	Waarde
Gebouw ID	gbg_3655888
Type	BU
Oppervlakte	13.52 m <sup>2</sup>
Omtrek	14.82 m
Kadastraal planperceel	11382A0347/00C006
Kadastrale sectiecode	11382A
Perceel oppervlakte Patris (m <sup>2</sup> )	170
Status	Undefined
Fiscale toestand	verbetering/herkwalificatie o.b.v. een ruilverkaveling
Laatste aanpassing	01-11-19 14:43:10
Oppervlakte	164.45 m <sup>2</sup>
Omtrek	87.74 m

#### Bronnen

Bekijken op [eservices.minfin.fgov.be](https://eservices.minfin.fgov.be) [Klik hier](#)



NOTARISKANTOOR

Datum: 30/05/2024  
Perceel: 11382A0347/00C006  
Gebruikersnaam: Darya Nazarova  
Lageweg 47, 2660 Antwerpen

## Luchtfoto Vlaanderen winter 2022 - kleur



### Bronnen

Bekijken op Geopunt.be [Klik hier](#)



NOTARISKANTOOR

## Gewestplan

Datum: 30/05/2024  
Perceel: 11382A0347/00C006  
Gebruikersnaam: Darya Nazarova  
Lageweg 47, 2660 Antwerpen



Naam	Waarde
Naam	origineel gewestplan Antwerpen
De datum van het verschijnen van het plan in het Belgisch Staatsblad horende bij de betreffende fase.	1979-10-25
Herinterpretatie	Nee
Naam	Waarde
Naam	woongebieden

### Bronnen

Bekijken op Geopunt.be [Klik hier](#)













Middelpunten no regret zones






Actuele no regret zones (PFAS)

-  Opgeheven
-  Preventief ingesteld
-  Locatiespecifiek vastgesteld
-  Overruled door een andere zone
-  Opgeheven mits gebruiksadvies

Profielen (PFAS)

-  boring
-  peilbuis
-  waterbodemstaal
-  staal

Inventaris brandweer(oefen)terreinen en incidenten (PFAS)

-  Geen verkennend bodemonderzoek beschikbaar (geen VBO)
-  Niet-PFAS-verdachte locatie
-  Verkennend bodemonderzoek beschikbaar (VBO)

Naam	Waarde
PFAS-dossiernummer zoals bekend bij OVAM	
Gemeente	Zwijndrecht
Straat	Canadastraat 11
Omschrijving van de ingestelde begrenzing	Van 5 tot 10 km
No regret-maatregelen	<a href="https://www.vlaanderen.be/pfas-vervuiling/zwijndrecht/no-regret-maatregelen-zwijndrecht#no-regret-maatregelen-in-een-straal-van-5-tot-10-km-rond-3m">https://www.vlaanderen.be/pfas-vervuiling/zwijndrecht/no-regret-maatregelen-zwijndrecht#no-regret-maatregelen-in-een-straal-van-5-tot-10-km-rond-3m</a>
Datum beslissing	2021-06-14
Datum publicatie	2021-06-28



NOTARISKANTOOR

Datum: 30/05/2024  
Perceel: 11382A0347/00C006  
Gebruikersnaam: Darya Nazarova  
Lageweg 47, 2660 Antwerpen

<b>Datum vanaf wanner de ingestelde zone van toepassing is gemaakt</b>	2021-06-28
<b>Korte omschrijving van aard van de voorgestelde maatregelen</b>	Op voeding
<b>Onderbouwing van de voorgestelde maatregelen</b>	
<b>Beslissing</b>	Maatregelen treffen
<b>Status van de ingestelde zone met no regret-maatregelen</b>	Locatiespecifiek vastgesteld

#### Bronnen

Bekijken op Geopunt.be [Klik hier](#)








NOTARISKANTOOR

## OVAM Bodemonderzoeken en sanering

Datum: 30/05/2024  
Perceel: 11382A0347/00C006  
Gebruikersnaam: Darya Nazarova  
Lageweg 47, 2660 Antwerpen



### Dossierinfo

-  Sitebesluit
-  Oriënterend bodemonderzoek
-  Beschrijvend bodemonderzoek
-  Bodemsaneringsproject
-  Eindevaluatieonderzoek

### Bronnen

Bekijken op Geopunt.be [Klik hier](#)







NOTARISKANTOOR

## OVAM-Schadegevallen en meldingen

Datum: 30/05/2024  
Perceel: 11382A0347/00C006  
Gebruikersnaam: Darya Nazarova  
Lageweg 47, 2660 Antwerpen



### Schadeinfo

-  Evaluatierapport schadegeval
-  Vaststelling schadegeval
-  Melding schadegeval
-  Melding bodemverontreiniging

### Bronnen

Bekijken op Geopunt.be [Klik hier](#)



NOTARISKANTOOR

Datum: 30/05/2024  
Perceel: 11382A0347/00C006  
Gebruikersnaam: Darya Nazarova  
Lageweg 47, 2660 Antwerpen

## Vlaamse inventaris van ongeschikte en onbewoonbare woningen



### Bronnen

Bekijken op Geopunt.be [Klik hier](#)



NOTARISKANTOOR

## Woningen met een conformiteitsattest

Datum: 30/05/2024  
Perceel: 11382A0347/00C006  
Gebruikersnaam: Darya Nazarova  
Lageweg 47, 2660 Antwerpen



### Bronnen

Bekijken op Geopunt.be [Klik hier](#)



NOTARISKANTOOR

## Boskartering 1990

Datum: 30/05/2024

Perceel: 11382A0347/00C006

Gebruikersnaam: Darya Nazarova

Lageweg 47, 2660 Antwerpen



Boskartering 1990

- Categorie
- Loofhout
  - Gemengd loofhout (20 - 50% bijmenging naaldhout)
  - Gemengd naaldhout (20 - 50% bijmenging loofhout)
  - Naaldhout
  - Heide
  - Te herbebossen oppervlakte
  - Niet beboste oppervlakte van het bosdomein
  - Vijvers binnen het bosdomein

### Bronnen

Bekijken op Geopunt.be [Klik hier](#)



NOTARISKANTOOR

## Bosreferentiaalag 2000

Datum: 30/05/2024  
Perceel: 11382A0347/00C006  
Gebruikersnaam: Darya Nazarova  
Lageweg 47, 2660 Antwerpen



Bosreferentiaalag 2000

- Categorie
- Loofhout
  - Gemengd loofhout (20 - 50% bijmenging naaldhout)
  - Gemengd naaldhout (20 - 50% bijmenging loofhout)
  - Naaldhout
  - Heide
  - Te herbebossen oppervlakte
  - Niet beboste oppervlakte van het bosdomein
  - Vijvers binnen het bosdomein

### Bronnen

Bekijken op Geopunt.be [Klik hier](#)





NOTARISKANTOOR

## Digitale boswijzer Vlaanderen 2021

Datum: 30/05/2024  
Perceel: 11382A0347/00C006  
Gebruikersnaam: Darya Nazarova  
Lageweg 47, 2660 Antwerpen



Digitale boswijzer Vlaanderen 2021

Geen bos  
Bos

Naam	Waarde
Omschrijving	Geen bos
Definitie	Bodembedekking die niet aan de definitie van 'Bos' voldoet

### Bronnen


Bekijken op Geopunt.be [Klik hier](#)



NOTARISKANTOOR

## Groenkaart Vlaanderen 2021

Datum: 30/05/2024  
Perceel: 11382A0347/00C006  
Gebruikersnaam: Darya Nazarova  
Lageweg 47, 2660 Antwerpen



Naam	Waarde
Omschrijving	Hoog groen
Definitie	Begroeiing hoger dan 3m
Naam	Waarde
Omschrijving	Laag groen
Definitie	Begroeiing Lager dan 3m, niet in landbouwgebruik

### Bronnen

Bekijken op Geopunt.be [Klik hier](#)



NOTARISKANTOOR

## Natuurbeheerplannen

Datum: 30/05/2024  
Perceel: 11382A0347/00C006  
Gebruikersnaam: Darya Nazarova  
Lageweg 47, 2660 Antwerpen



### Natuurbeheerplannen

-  Erfgoedbeheerplan
-  Natuurbeheerplan Type 1
-  Natuurbeheerplan Type 2
-  Natuurbeheerplan Type 3
-  Natuurbeheerplan Type 4
-  Andere beheerplannen
-  Harmonisch Park- en Groenbeheerplan
-  Beperkt Bosbeheerplan
-  Uitgebreid Bosbeheerplan
-  Beheerplan Militair domein
-  Vlaams Natuurreservaat
-  Erkend Natuurreservaat
-  Aangewezen Bosreservaat
-  Erkend Bosreservaat

### Bronnen

Bekijken op Geopunt.be [Klik hier](#)



NOTARISKANTOOR

Datum: 30/05/2024  
Perceel: 11382A0347/00C006  
Gebruikersnaam: Darya Nazarova  
Lageweg 47, 2660 Antwerpen

## Watertoets: Overstromingsgevoelige gebieden vanuit zee 2023



- A - Geen overstroming gemodelleerd
- B - Kleine kans op overstromingen onder klimaatverandering
- C - Kleine kans op overstromingen
- D - Middelgrote kans op overstromingen

### Bronnen

Bekijken op Geopunt.be [Klik hier](#)



NOTARISKANTOOR

Datum: 30/05/2024  
Perceel: 11382A0347/00C006  
Gebruikersnaam: Darya Nazarova  
Lageweg 47, 2660 Antwerpen

## Watertoets: Overstromingsgevoelige gebieden fluviaal 2023



- A - Geen overstroming gemodelleerd
- B - Kleine kans op overstromingen onder klimaatverandering
- C - Kleine kans op overstromingen
- D - Middelgrote kans op overstromingen

### Bronnen


Bekijken op Geopunt.be [Klik hier](#)



NOTARISKANTOOR

Datum: 30/05/2024  
Perceel: 11382A0347/00C006  
Gebruikersnaam: Darya Nazarova  
Lageweg 47, 2660 Antwerpen

## Watertoets: Overstromingsgevoelige gebieden pluviaal 2023



- A - Geen overstroming gemodelleerd
- B - Kleine kans op overstromingen onder klimaatverandering
- C - Kleine kans op overstromingen
- D - Middelgrote kans op overstromingen

### Bronnen

Bekijken op Geopunt.be [Klik hier](#)



NOTARISKANTOOR

Datum: 30/05/2024  
Perceel: 11382A0347/00C006  
Gebruikersnaam: Darya Nazarova  
Lageweg 47, 2660 Antwerpen

## Overstromingsgebieden en oeverzones Integraal Waterbeleid



RVV Oeverzones en  
Overstromingsgebieden Integraal  
Waterbeleid

- IWB Oeverzone
- IWB Overstromingsgebied

### Bronnen

Bekijken op Geopunt.be [Klik hier](#)



NOTARISKANTOOR

Datum: 30/05/2024  
Perceel: 11382A0347/00C006  
Gebruikersnaam: Darya Nazarova  
Lageweg 47, 2660 Antwerpen

## Risicozones voor overstromingen



### Bronnen

Bekijken op Geopunt.be [Klik hier](#)





NOTARISKANTOOR

Datum: 30/05/2024  
Perceel: 11382A0347/00C006  
Gebruikersnaam: Darya Nazarova  
Lageweg 47, 2660 Antwerpen

## Recent overstroomde gebieden



Vlak behorende tot 1 overstroming in de periode 1988-'versiedatum'

 Recent overstroomd gebied

### Bronnen


Bekijken op Geopunt.be [Klik hier](#)



NOTARISKANTOOR

Datum: 30/05/2024  
Perceel: 11382A0347/00C006  
Gebruikersnaam: Darya Nazarova  
Lageweg 47, 2660 Antwerpen

## Van nature overstroombare gebieden



### Van nature overstroombare gebieden

- Waterloop
- Waterloop/Modder
- Afstromend water
- Rivier
- Zee

Naam	Waarde
Omschrijving	Overstroombaar vanuit waterloop
VERSION	5/12/2000
Naam	Beneden-Scheldebekken
Stroomgebied	Schelde
Lengte	31867.79

### Bronnen

Bekijken op Geopunt.be [Klik hier](#)






NOTARISKANTOOR

## Gebieden van het VEN en het IVON

Datum: 30/05/2024  
Perceel: 11382A0347/00C006  
Gebruikersnaam: Darya Nazarova  
Lageweg 47, 2660 Antwerpen



Gebieden van het VEN en het IVON

-  Grote Eenheid Natuur
-  Grote Eenheid Natuur in ontwikkeling
-  Natuurverwevingsgebied

### Bronnen

Bekijken op Geopunt.be [Klik hier](#)



NOTARISKANTOOR

## Signaalgebieden

Datum: 30/05/2024  
Perceel: 11382A0347/00C006  
Gebruikersnaam: Darya Nazarova  
Lageweg 47, 2660 Antwerpen



Categorie  
Bouwwrije opgave  
Verscherpte watertoets

### Bronnen

Bekijken op Geopunt.be [Klik hier](#)



NOTARISKANTOOR

## Grenzen van polders

Datum: 30/05/2024  
Perceel: 11382A0347/00C006  
Gebruikersnaam: Darya Nazarova  
Lageweg 47, 2660 Antwerpen



### Bronnen

Bekijken op Geopunt.be [Klik hier](#)



NOTARISKANTOOR

## Grenzen van wateringen

Datum: 30/05/2024  
Perceel: 11382A0347/00C006  
Gebruikersnaam: Darya Nazarova  
Lageweg 47, 2660 Antwerpen



### Bronnen

Bekijken op Geopunt.be [Klik hier](#)



NOTARISKANTOOR

Datum: 30/05/2024  
Perceel: 11382A0347/00C006  
Gebruikersnaam: Darya Nazarova  
Lageweg 47, 2660 Antwerpen

## Grondwaterwingsgebieden en beschermingszones



Grondwaterwingsgebieden en beschermingszones

- Winning
- Beschermingszone type I
- Beschermingszone type II
- Beschermingszone type III

### Bronnen


Bekijken op Geopunt.be [Klik hier](#)



NOTARISKANTOOR

Datum: 30/05/2024  
Perceel: 11382A0347/00C006  
Gebruikersnaam: Darya Nazarova  
Lageweg 47, 2660 Antwerpen

## Gebiedstypes nitraat mestdecreet, geldend



### Legende

- Gebiedstype 0
- Gebiedstype 1
- Gebiedstype 2
- Gebiedstype 3

Naam	Waarde
Naam	Afstroomzone van ZEESCHELDE III + RUPEL
Gebiedstypes omschrijving	Gebiedstype 0

### Bronnen

Bekijken op Geopunt.be [Klik hier](#)






NOTARISKANTOOR

## Traditioneel Landschap

Datum: 30/05/2024  
Perceel: 11382A0347/00C006  
Gebruikersnaam: Darya Nazarova  
Lageweg 47, 2660 Antwerpen



### Traditionele landschappen

- Streek
- Stedelijke gebieden en havengebieden
- Kust
- Kustpolders
- Scheldepolders
- Zandstreek binnen de Vlaamse Vallei
- Zandstreek buiten de Vlaamse Vallei
- Zandleem- en leemstreek
- Noordkempen
- Centrale Kempen
- Zuidkempen
- Kempen Plateau
- Marsland
- Hageland
- Vochtig Haspengouw
- Droog Haspengouw
- Brabantse Leemstreek
- Land van Herve
- Schelddebekken met getijden
- Schelddebekken zonder getijden
- Nettebekken
- Dijle-Gelde-Domsche
- Kustbekken met IJzer
- Maausbekken

Naam	Waarde
Naam	Stedelijke agglomeratie of (lucht)havengebied
Streek	Stedelijke gebieden en havengebieden

### Bronnen

Bekijken op Geopunt.be [Klik hier](#)



NOTARISKANTOOR

## Habitatrichtlijngebieden

Datum: 30/05/2024  
Perceel: 11382A0347/00C006  
Gebruikersnaam: Darya Nazarova  
Lageweg 47, 2660 Antwerpen



Habitatrichtlijngebieden



### Bronnen

Bekijken op Geopunt.be [Klik hier](#)



NOTARISKANTOOR

## Vogelrichtlijngebieden

Datum: 30/05/2024  
Perceel: 11382A0347/00C006  
Gebruikersnaam: Darya Nazarova  
Lageweg 47, 2660 Antwerpen



Vogelrichtlijngebieden




### Bronnen

Bekijken op Geopunt.be [Klik hier](#)



Jachtterreinen

 Jachtterrein

#### Bronnen

Bekijken op Geopunt.be [Klik hier](#)



NOTARISKANTOOR

Datum: 30/05/2024  
Perceel: 11382A0347/00C006  
Gebruikersnaam: Darya Nazarova  
Lageweg 47, 2660 Antwerpen

## Vlaams voorkepriecht van toepassing op het onroerend goed



### Rvv Complex Project

- Complex project Projectbesluit
- Complex project Voorkeursbesluit

### Rvv Beschermingszone

- RvV Speciale beschermingszone natuur

### Rvv Vlaamse Waterweg

- RvV de Vlaamse Waterweg nv

### RvV Oeverzones en Overstromingsgebieden Integraal Waterbeleid

- IWB Oeverzone
- IWB Overstromingsgebied

### Rvv Natuurreservaat

- RvV Natuurreservaat

### Rvv Kracht van wet

- RvV Ruilverkaveling uit kracht van wet

### Rvv grote infrastructuurwerken

- RvV Ruilverkaveling grote infrastructuurwerken

### Bronnen

Bekijken op Geopunt.be [Klik hier](#)



NOTARISKANTOOR

## Vastgoedprijzen

Datum: 30/05/2024

Perceel: 11382A0347/00C006

Gebruikersnaam: Darya Nazarova

Lageweg 47, 2660 Antwerpen



Naam	Waarde
Huis	
Type	Huis
Jaar	2023
Gemiddelde prijs	303159.65
Mediaan prijs	295000
Vijfentwintigste percentielprijs	230000
Vijfenzeventigste percentielprijs	369000
trustIndicator	5
Appartement	
Type	Appartement
Gemiddelde prijs	204572.56
Mediaan prijs	200000
Vijfentwintigste percentielprijs	168500



NOTARISKANTOOR

Datum: 30/05/2024  
Perceel: 11382A0347/00C006  
Gebruikersnaam: Darya Nazarova  
Lageweg 47, 2660 Antwerpen

Vijfzeventigste percentielprijs	235000
Terrein	
id	11002
placeNameNL	Antwerpen
placeNameFR	Anvers
Gemiddeld 2017	496
Gemiddeld 2020	521
Gemiddeld 2021	517
Evolutie2017-2021	0.04
Evolutie2020-2021	-0.01

#### Bronnen

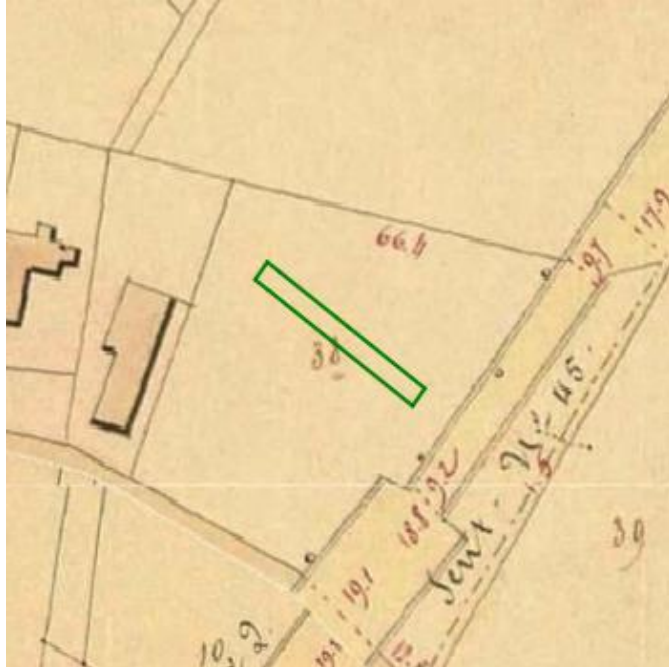
Bekijken op Geopunt.be [Klik hier](#)



NOTARISKANTOOR

## Atlas der Buurtwegen (ca 1840), Vlaanderen

Datum: 30/05/2024  
Perceel: 11382A0347/00C006  
Gebruikersnaam: Darya Nazarova  
Lageweg 47, 2660 Antwerpen



### Bronnen

Bekijken op Geopunt.be [Klik hier](#)





NOTARISKANTOOR

Datum: 30/05/2024  
Perceel: 11382A0347/00C006  
Gebruikersnaam: Darya Nazarova  
Lageweg 47, 2660 Antwerpen

## Beschermd onroerend erfgoed



Beschermd cultuurhistorische  
landschappen



Beschermd archeologische sites



Beschermd stads- en dorpsgezichten



Beschermd monumenten



Overgangszones bij beschermd  
onroerend erfgoed



### Bronnen

Bekijken op Geopunt.be [Klik hier](#)



NOTARISKANTOOR

## Vastgestelde inventarissen

Datum: 30/05/2024

Perceel: 11382A0347/00C006

Gebruikersnaam: Darya Nazarova

Lageweg 47, 2660 Antwerpen



Vastgestelde relictien uit de landschapsatlas



Landschappelijk erfgoed



Archeologische sites



Vastgestelde inventaris van bouwkundig erfgoed



### Bronnen

Bekijken op Geopunt.be [Klik hier](#)



NOTARISKANTOOR

## Erfgoedlandschappen

Datum: 30/05/2024  
Perceel: 11382A0347/00C006  
Gebruikersnaam: Darya Nazarova  
Lageweg 47, 2660 Antwerpen



Erfgoedlandschappen



### Bronnen

Bekijken op Geopunt.be [Klik hier](#)



NOTARISKANTOOR

## Unesco Werelderfgoed

Datum: 30/05/2024  
Perceel: 11382A0347/00C006  
Gebruikersnaam: Darya Nazarova  
Lageweg 47, 2660 Antwerpen



Unesco kernzones



Buffers



### Bronnen

Bekijken op Geopunt.be [Klik hier](#)



NOTARISKANTOOR

## Gebieden geen Archeologie

Datum: 30/05/2024  
Perceel: 11382A0347/00C006  
Gebruikersnaam: Darya Nazarova  
Lageweg 47, 2660 Antwerpen



Gebieden waar geen archeologisch erfgoed te verwachten valt - gemeentelijk



Gebieden waar geen archeologisch erfgoed te verwachten valt - gewestelijk



### Bronnen

Bekijken op Geopunt.be [Klik hier](#)



NOTARISKANTOOR

## Plannen

Datum: 30/05/2024  
Perceel: 11382A0347/00C006  
Gebruikersnaam: Darya Nazarova  
Lageweg 47, 2660 Antwerpen



Beheersplannen onroerend erfgoed



Onroenderfgoedrichtplannen



### Bronnen

Bekijken op Geopunt.be [Klik hier](#)



NOTARISKANTOOR

## Wetenschappelijke Inventarissen

Datum: 30/05/2024

Perceel: 11382A0347/00C006

Gebruikersnaam: Darya Nazarova

Lageweg 47, 2660 Antwerpen



Archeologisch Erfgoed – Elementen

Archeologisch Erfgoed – Gehelen

Bouwkundige elementen

Landschappelijk Erfgoed – Elementen

Landschappelijk Erfgoed – Gehelen

### Bronnen

Bekijken op Geopunt.be [Klik hier](#)