

## Inhoudstafel

### Kaarten

Mobiscore .....	4
Register van Herstelvorderingen .....	4
Kadastraal plan (CadGis) .....	5
Luchtfoto Vlaanderen winter 2022 - kleur.....	7
Gewestplan .....	8
PFAS .....	9
OVAM Bodemonderzoeken en sanering .....	11
OVAM-Schadegevallen en meldingen.....	12
Vlaamse inventaris van ongeschikte en onbewoonbare woningen .....	13
Woningen met een conformiteitsattest .....	14
Boskartering 1990.....	15
Bosreferentiaal 2000.....	16
Digitale boswijzer Vlaanderen 2021 .....	17
Groenkaart Vlaanderen 2021 .....	18
Natuurbeheerplannen .....	19
Watertoets: Overstromingsgevoelige gebieden vanuit zee 2023 .....	20
Watertoets: Overstromingsgevoelige gebieden fluviaal 2023 .....	21
Watertoets: Overstromingsgevoelige gebieden pluviaal 2023 .....	22
Overstromingsgebieden en oeverzones Integraal Waterbeleid.....	23
Risicozones voor overstromingen.....	24
Recent overstromde gebieden .....	25
Van nature overstroombare gebieden .....	26
Gebieden van het VEN en het IVON .....	27
Signaalgebieden.....	28
Grenzen van polders .....	29



NOTARISKANTOOR

Datum: 29/04/2024  
Perceel: 11805E0483/00P007  
Gebruikersnaam: Inge Diels  
Duinstraat 12, 2060 Antwerpen

Grenzen van wateringen.....	30
Grondwaterwingebieden en beschermingszones .....	31
Gebiedstypes nitraat mestdecreet, geldend .....	32
Traditioneel Landschap.....	33
Habitatrichtlijngebieden .....	34
Vogelrichtlijngebieden .....	35
Jachtgebieden .....	36
Vlaams voorkooprecht van toepassing op het onroerend goed .....	37
Vastgoedprijzen .....	38
Atlas der Buurtwegen (ca 1840), Vlaanderen.....	40
Beschermd onroerend erfgoed.....	41
Vastgestelde inventarissen .....	42
Erfgoedlandschappen .....	43
Unesco Werelderfgoed.....	44
Gebieden geen Archeologie.....	45
Plannen .....	46
Wetenschappelijke Inventarissen.....	47

**Legend:**

Resultaat in map

Resultaat in het perceel

**Bronnen:**

Vlaamse Milieumaatschappij [Klik hier](#)

Koninklijke Bibliotheek België [Klik hier](#)

Agentschap Natuur en Bos [Klik hier](#)

Departement Omgeving [Klik hier](#)

Ovam [Klik hier](#)

Cadgis [Klik hier](#)



## NOTARISKANTOOR

Universiteit Gent [Klik hier](#)

Digitaal Vlaanderen [Klik hier](#)

Fednot [Klik hier](#)

Vlaamse Milieumaatschappij - Ondergrond [Klik hier](#)

Waterinfo [Klik hier](#)

Wonen in Vlaanderen [Klik hier](#)

Vlaamse Landmaatschappij [Klik hier](#)

Agentschap Onroerend Erfgoed [Klik hier](#)

Mobiscore [Klik hier](#)

Datum: 29/04/2024  
Perceel: 11805E0483/00P007  
Gebruikersnaam: Inge Diels  
Duinstraat 12, 2060 Antwerpen



NOTARISKANTOOR

## Mobiscore

Datum: 29/04/2024  
Perceel: 11805E0483/00P007  
Gebruikersnaam: Inge Diels  
Duinstraat 12, 2060 Antwerpen



## Register van Herstelvorderingen

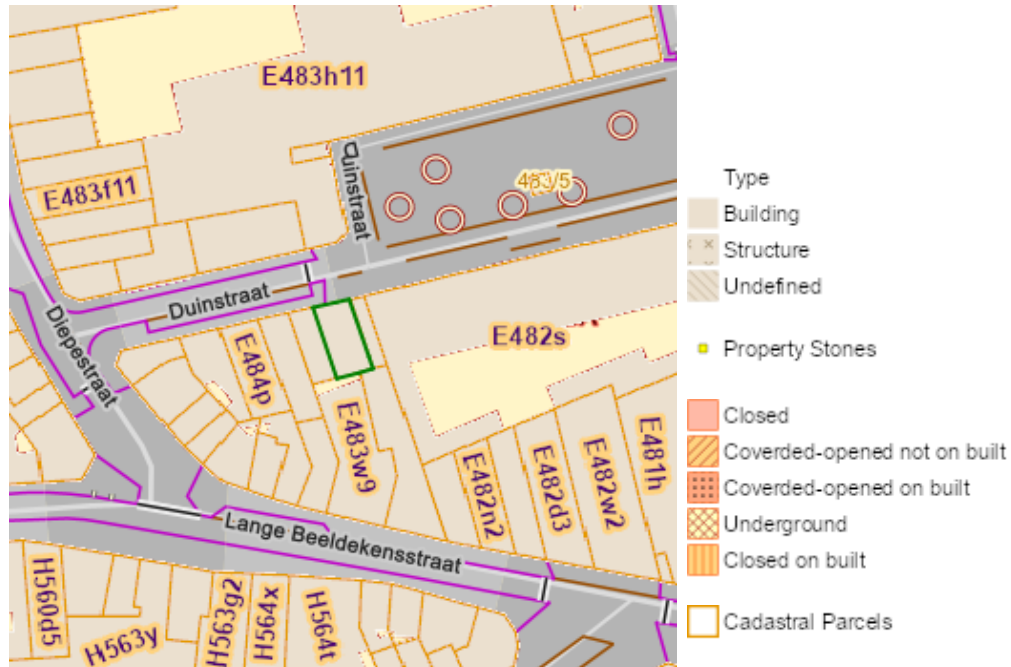
Dit perceel staat niet geregistreerd in het register van herstellvorderingen



NOTARISKANTOOR

## Kadastraal plan (CadGis)

Datum: 29/04/2024  
Perceel: 11805E0483/00P007  
Gebruikersnaam: Inge Diels  
Duinstraat 12, 2060 Antwerpen



Naam	Waarde
Gebouw ID	gbg_3731933
Type	BU
Oppervlakte	131.74 m <sup>2</sup>
Omtrek	46.14 m
Kadastraal planperceel	11805E0483/00P007
Kadastrale sectiecode	11805E
Perceel oppervlakte Patris (m <sup>2</sup> )	70
Status	Undefined
Fiscale toestand	verbetering/herkwalificatie o.b.v. een ruilverkaveling
Laatste aanpassing	01-11-19 17:14:58
Oppervlakte	77.24 m <sup>2</sup>
Omtrek	37.43 m

#### Bronnen

Bekijken op [eservices.minfin.fgov.be](https://eservices.minfin.fgov.be) [Klik hier](#)



NOTARISKANTOOR

Datum: 29/04/2024  
Perceel: 11805E0483/00P007  
Gebruikersnaam: Inge Diels  
Duinstraat 12, 2060 Antwerpen

## Luchtfoto Vlaanderen winter 2022 - kleur



### Bronnen

Bekijken op Geopunt.be [Klik hier](#)



NOTARISKANTOOR

## Gewestplan

Datum: 29/04/2024  
Perceel: 11805E0483/00P007  
Gebruikersnaam: Inge Diels  
Duinstraat 12, 2060 Antwerpen



Naam	Waarde
Naam	origineel gewestplan Antwerpen
De datum van het verschijnen van het plan in het Belgisch Staatsblad horende bij de betreffende fase.	1979-10-25
Herinterpretatie	Nee
Naam	Waarde
Naam	woongebieden

### Bronnen

Bekijken op Geopunt.be [Klik hier](#)












Middelpunten no regret zones






Actuele no regret zones (PFAS)

-  Opgeheven
-  Preventief ingesteld
-  Locatiespecifiek vastgesteld
-  Overruled door een andere zone
-  Opgeheven mits gebruiksadvies

Profielen (PFAS)

-  boring
-  peilbuis
-  waterbodemstaal
-  staal

Inventaris brandweer(oefen)terreinen en incidenten (PFAS)

-  Geen verkennend bodemonderzoek beschikbaar (geen VBO)
-  Niet-PFAS-verdachte locatie
-  Verkennend bodemonderzoek beschikbaar (VBO)

Naam	Waarde
PFAS-dossiernummer zoals bekend bij OVAM	
Gemeente	Zwijndrecht
Straat	Canadastraat 11
Omschrijving van de ingestelde begrenzing	Van 5 tot 10 km
No regret-maatregelen	<a href="https://www.vlaanderen.be/pfas-vervuiling/zwijndrecht/no-regret-maatregelen-zwijndrecht#no-regret-maatregelen-in-een-straal-van-5-tot-10-km-rond-3m">https://www.vlaanderen.be/pfas-vervuiling/zwijndrecht/no-regret-maatregelen-zwijndrecht#no-regret-maatregelen-in-een-straal-van-5-tot-10-km-rond-3m</a>
Datum beslissing	2021-06-14
Datum publicatie	2021-06-28



NOTARISKANTOOR

Datum: 29/04/2024  
Perceel: 11805E0483/00P007  
Gebruikersnaam: Inge Diels  
Duinstraat 12, 2060 Antwerpen

<b>Datum vanaf wanner de ingestelde zone van toepassing is gemaakt</b>	2021-06-28
<b>Korte omschrijving van aard van de voorgestelde maatregelen</b>	Op voeding
<b>Onderbouwing van de voorgestelde maatregelen</b>	
<b>Beslissing</b>	Maatregelen treffen
<b>Status van de ingestelde zone met no regret-maatregelen</b>	Locatiespecifiek vastgesteld

#### Bronnen

Bekijken op Geopunt.be [Klik hier](#)



NOTARISKANTOOR

## OVAM Bodemonderzoeken en sanering

Datum: 29/04/2024  
Perceel: 11805E0483/00P007  
Gebruikersnaam: Inge Diels  
Duinstraat 12, 2060 Antwerpen



### Dossierinfo

- Sitebesluit
- Oriënterend bodemonderzoek
- Beschrijvend bodemonderzoek
- Bodemsaneringsproject
- Eindevaluatieonderzoek

### Bronnen

Bekijken op Geopunt.be [Klik hier](#)







NOTARISKANTOOR

## OVAM-Schadegevallen en meldingen

Datum: 29/04/2024  
Perceel: 11805E0483/00P007  
Gebruikersnaam: Inge Diels  
Duinstraat 12, 2060 Antwerpen



### Schadeinfo

-  Evaluatierapport schadegeval
-  Vaststelling schadegeval
-  Melding schadegeval
-  Melding bodemverontreiniging

### Bronnen

Bekijken op Geopunt.be [Klik hier](#)



NOTARISKANTOOR

Datum: 29/04/2024  
Perceel: 11805E0483/00P007  
Gebruikersnaam: Inge Diels  
Duinstraat 12, 2060 Antwerpen

## Vlaamse inventaris van ongeschikte en onbewoonbare woningen



### Bronnen

Bekijken op Geopunt.be [Klik hier](#)



NOTARISKANTOOR

Datum: 29/04/2024  
Perceel: 11805E0483/00P007  
Gebruikersnaam: Inge Diels  
Duinstraat 12, 2060 Antwerpen

## Woningen met een conformiteitsattest



### Bronnen

Bekijken op Geopunt.be [Klik hier](#)





NOTARISKANTOOR

## Boskartering 1990

Datum: 29/04/2024  
Perceel: 11805E0483/00P007  
Gebruikersnaam: Inge Diels  
Duinstraat 12, 2060 Antwerpen



Boskartering 1990

Categorie	
<span style="color: green;">■</span>	Loofhout
<span style="color: darkgreen;">■</span>	Gemengd loofhout (20 - 50% bijmenging naaldhout)
<span style="color: teal;">■</span>	Gemengd naaldhout (20 - 50% bijmenging loofhout)
<span style="color: darkteal;">■</span>	Naaldhout
<span style="color: purple;">■</span>	Heide
<span style="color: lightgreen;">■</span>	Te herbebossen oppervlakte
<span style="color: yellow;">■</span>	Niet beboste oppervlakte van het bosdomein
<span style="color: blue;">■</span>	Vijvers binnen het bosdomein

### Bronnen

Bekijken op Geopunt.be [Klik hier](#)



NOTARISKANTOOR

## Bosreferentiaalag 2000

Datum: 29/04/2024  
Perceel: 11805E0483/00P007  
Gebruikersnaam: Inge Diels  
Duinstraat 12, 2060 Antwerpen



### Bosreferentiaalag 2000

Categorie
Loofhout
Gemengd loofhout (20 - 50% bijmenging naaldhout)
Gemengd naaldhout (20 - 50% bijmenging loofhout)
Naaldhout
Heide
Te herbebossen oppervlakte
Niet beboste oppervlakte van het bosdomein
Vijvers binnen het bosdomein

### Bronnen

Bekijken op Geopunt.be [Klik hier](#)





NOTARISKANTOOR

## Digitale boswijzer Vlaanderen 2021

Datum: 29/04/2024  
Perceel: 11805E0483/00P007  
Gebruikersnaam: Inge Diels  
Duinstraat 12, 2060 Antwerpen



Digitale boswijzer Vlaanderen 2021

Geen bos  
■ Bos

Naam	Waarde
Omschrijving	Geen bos
Definitie	Bodembedekking die niet aan de definitie van 'Bos' voldoet

### Bronnen

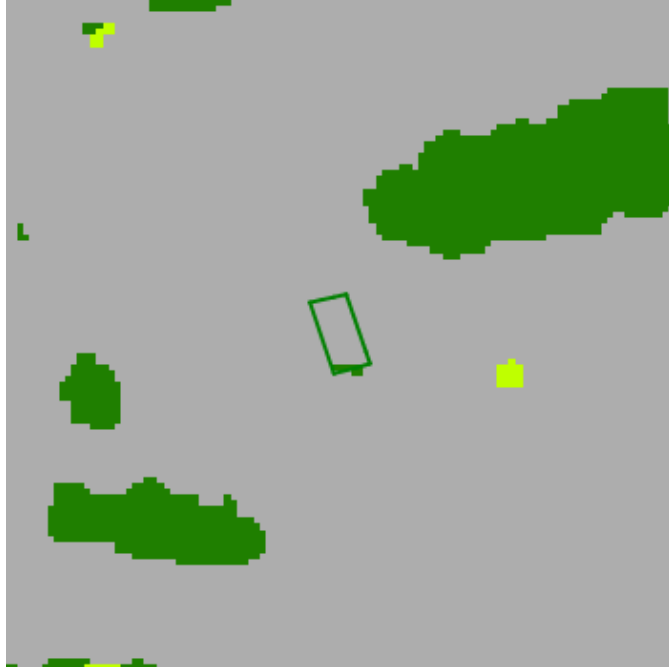
Bekijken op Geopunt.be [Klik hier](#)



NOTARISKANTOOR

## Groenkaart Vlaanderen 2021

Datum: 29/04/2024  
Perceel: 11805E0483/00P007  
Gebruikersnaam: Inge Diels  
Duinstraat 12, 2060 Antwerpen



Naam	Waarde
<b>Omschrijving</b>	Niet groen
<b>Definitie</b>	Andere bodembedekking dan hoog groen, laag groen of landbouw

### Bronnen

Bekijken op Geopunt.be [Klik hier](#)



NOTARISKANTOOR

## Natuurbeheerplannen

Datum: 29/04/2024  
Perceel: 11805E0483/00P007  
Gebruikersnaam: Inge Diels  
Duinstraat 12, 2060 Antwerpen



### Natuurbeheerplannen

-  Erfgoedbeheerplan
-  Natuurbeheerplan Type 1
-  Natuurbeheerplan Type 2
-  Natuurbeheerplan Type 3
-  Natuurbeheerplan Type 4
-  Andere beheerplannen
-  Harmonisch Park- en Groenbeheerplan
-  Beperkt Bosbeheerplan
-  Uitgebreid Bosbeheerplan
-  Beheerplan Militair domein
-  Vlaams Natuurreservaat
-  Erkend Natuurreservaat
-  Aangewezen Bosreservaat
-  Erkend Bosreservaat

### Bronnen

Bekijken op Geopunt.be [Klik hier](#)



NOTARISKANTOOR

Datum: 29/04/2024  
Perceel: 11805E0483/00P007  
Gebruikersnaam: Inge Diels  
Duinstraat 12, 2060 Antwerpen

## Watertoets: Overstromingsgevoelige gebieden vanuit zee 2023



- A - Geen overstroming gemodelleerd
- B - Kleine kans op overstromingen onder klimaatverandering
- C - Kleine kans op overstromingen
- D - Middelgrote kans op overstromingen

### Bronnen

Bekijken op Geopunt.be [Klik hier](#)



NOTARISKANTOOR

Datum: 29/04/2024  
Perceel: 11805E0483/00P007  
Gebruikersnaam: Inge Diels  
Duinstraat 12, 2060 Antwerpen

## Watertoets: Overstromingsgevoelige gebieden fluviaal 2023



- A - Geen overstroming gemodelleerd
- B - Kleine kans op overstromingen onder klimaatverandering
- C - Kleine kans op overstromingen
- D - Middelgrote kans op overstromingen

### Bronnen

Bekijken op Geopunt.be [Klik hier](#)



NOTARISKANTOOR

Datum: 29/04/2024  
Perceel: 11805E0483/00P007  
Gebruikersnaam: Inge Diels  
Duinstraat 12, 2060 Antwerpen

## Watertoets: Overstromingsgevoelige gebieden pluviaal 2023



### Bronnen

Bekijken op Geopunt.be [Klik hier](#)







NOTARISKANTOOR

Datum: 29/04/2024  
Perceel: 11805E0483/00P007  
Gebruikersnaam: Inge Diels  
Duinstraat 12, 2060 Antwerpen

## Overstromingsgebieden en oeverzones Integraal Waterbeleid



RVV Oeverzones en  
Overstromingsgebieden Integraal  
Waterbeleid

-  IWB Oeverzone
-  IWB Overstromingsgebied

### Bronnen

Bekijken op Geopunt.be [Klik hier](#)



NOTARISKANTOOR

Datum: 29/04/2024  
Perceel: 11805E0483/00P007  
Gebruikersnaam: Inge Diels  
Duinstraat 12, 2060 Antwerpen

## Risicozones voor overstromingen



### Bronnen

Bekijken op Geopunt.be [Klik hier](#)





NOTARISKANTOOR

Datum: 29/04/2024  
Perceel: 11805E0483/00P007  
Gebruikersnaam: Inge Diels  
Duinstraat 12, 2060 Antwerpen

## Recent overstromde gebieden



Vlak behorende tot 1 overstroming in de periode 1988-'versiedatum'

 Recent overstromd gebied

### Bronnen


Bekijken op Geopunt.be [Klik hier](#)



NOTARISKANTOOR

Datum: 29/04/2024  
Perceel: 11805E0483/00P007  
Gebruikersnaam: Inge Diels  
Duinstraat 12, 2060 Antwerpen

## Van nature overstroombare gebieden



### Van nature overstroombare gebieden

- Waterloop
- Waterloop/Modder
- Afstromend water
- Rivier
- Zee

Naam	Waarde
Omschrijving	Overstroombaar vanuit de Zeeschelde (Scheldepolders)
VERSION	5/12/2000
Naam	Beneden-Scheldebekken
Stroomgebied	Schelde
Lengte	101007.18

### Bronnen

Bekijken op Geopunt.be [Klik hier](#)






NOTARISKANTOOR

## Gebieden van het VEN en het IVON

Datum: 29/04/2024  
Perceel: 11805E0483/00P007  
Gebruikersnaam: Inge Diels  
Duinstraat 12, 2060 Antwerpen



Gebieden van het VEN en het IVON

-  Grote Eenheid Natuur
-  Grote Eenheid Natuur in ontwikkeling
-  Natuurverwevingsgebied

### Bronnen

Bekijken op Geopunt.be [Klik hier](#)



NOTARISKANTOOR

## Signaalgebieden

Datum: 29/04/2024  
Perceel: 11805E0483/00P007  
Gebruikersnaam: Inge Diels  
Duinstraat 12, 2060 Antwerpen



Categorie  
Bouwwrije opgave  
Verscherpte watertoets

### Bronnen

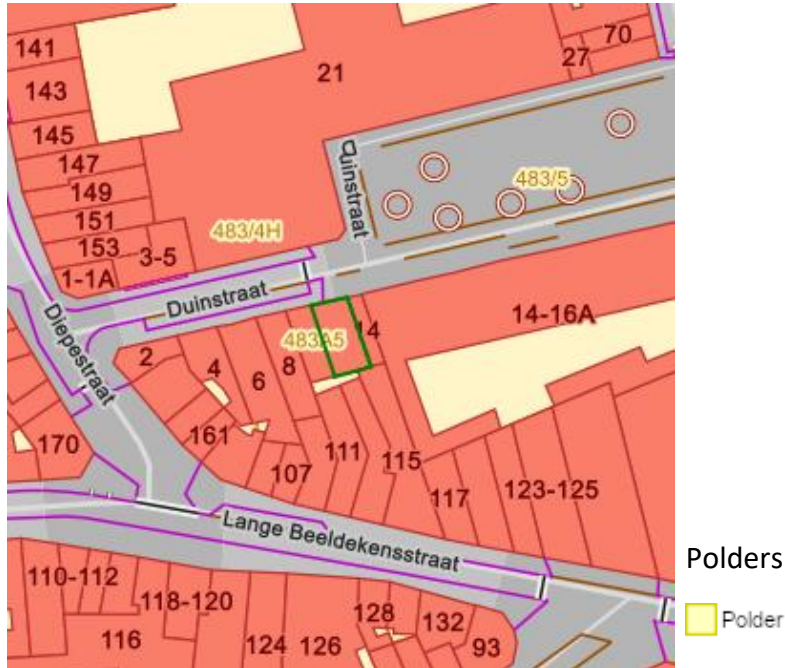
Bekijken op Geopunt.be [Klik hier](#)



NOTARISKANTOOR

## Grenzen van polders

Datum: 29/04/2024  
Perceel: 11805E0483/00P007  
Gebruikersnaam: Inge Diels  
Duinstraat 12, 2060 Antwerpen



### Bronnen

Bekijken op Geopunt.be [Klik hier](#)



NOTARISKANTOOR

## Grenzen van watering

Datum: 29/04/2024  
Perceel: 11805E0483/00P007  
Gebruikersnaam: Inge Diels  
Duinstraat 12, 2060 Antwerpen



### Bronnen

Bekijken op Geopunt.be [Klik hier](#)



NOTARISKANTOOR

Datum: 29/04/2024  
Perceel: 11805E0483/00P007  
Gebruikersnaam: Inge Diels  
Duinstraat 12, 2060 Antwerpen

## Grondwaterwingsgebieden en beschermingszones



Grondwaterwingsgebieden en beschermingszones

- Winning
- Beschermingszone type I
- Beschermingszone type II
- Beschermingszone type III

### Bronnen

Bekijken op Geopunt.be [Klik hier](#)






NOTARISKANTOOR

Datum: 29/04/2024  
Perceel: 11805E0483/00P007  
Gebruikersnaam: Inge Diels  
Duinstraat 12, 2060 Antwerpen

## Gebiedstypes nitraat mestdecreet, geldend



### Legende

- Gebiedstype 0
- Gebiedstype 1
- Gebiedstype 2
- Gebiedstype 3

Naam	Waarde
<b>Naam</b>	Afstroomzone van ALBERTKANAAL - Benedenscheldebekken
<b>Gebiedtypes omschrijving</b>	Gebiedstype 0

### Bronnen

Bekijken op Geopunt.be [Klik hier](#)






NOTARISKANTOOR

## Traditioneel Landschap

Datum: 29/04/2024  
Perceel: 11805E0483/00P007  
Gebruikersnaam: Inge Diels  
Duinstraat 12, 2060 Antwerpen



### Traditionele landschappen

- Streek
- Stedelijke gebieden en havengebieden
- Kust
- Kustpolders
- Scheldepolders
- Zandstreek binnen de Vlaamse Vallei
- Zandstreek buiten de Vlaamse Vallei
- Zandleem- en leemstreek
- Noordkempen
- Centrale Kempen
- Zuidkempen
- Kempens Plateau
- Marsland
- Hageland
- Vochtig Haspengouw
- Droog Haspengouw
- Brabantse Leemstreek
- Land van Herve
- Schelddebekken met getijden
- Schelddebekken zonder getijden
- Nettebekken
- Dijle-Gelde-Domsche
- Kustbekken met IJzer
- Maasbekken

Naam	Waarde
Naam	Stedelijke agglomeratie of (lucht)havengebied
Streek	Stedelijke gebieden en havengebieden

### Bronnen

Bekijken op Geopunt.be [Klik hier](#)



NOTARISKANTOOR

## Habitatrichtlijngebieden

Datum: 29/04/2024  
Perceel: 11805E0483/00P007  
Gebruikersnaam: Inge Diels  
Duinstraat 12, 2060 Antwerpen



Habitatrichtlijngebieden



### Bronnen

Bekijken op Geopunt.be [Klik hier](#)



NOTARISKANTOOR

## Vogelrichtlijngebieden

Datum: 29/04/2024  
Perceel: 11805E0483/00P007  
Gebruikersnaam: Inge Diels  
Duinstraat 12, 2060 Antwerpen



Vogelrichtlijngebieden

### Bronnen

Bekijken op Geopunt.be [Klik hier](#)



Jachtterreinen

 Jachtterrein

#### Bronnen

Bekijken op Geopunt.be [Klik hier](#)





NOTARISKANTOOR

Datum: 29/04/2024  
Perceel: 11805E0483/00P007  
Gebruikersnaam: Inge Diels  
Duinstraat 12, 2060 Antwerpen


## Vlaams voorkooprecht van toepassing op het onroerend goed




### Rvv Complex Project

-  Complex project Projectbesluit
-  Complex project Voorkeursbesluit



### Rvv Beschermingszone

-  RvV Speciale beschermingszone natuur

### Rvv Vlaamse Waterweg

-  RvV de Vlaamse Waterweg nv

### RvV Oeverzones en Overstromingsgebieden Integraal Waterbeleid

-  IWB Oeverzone
-  IWB Overstromingsgebied

### Rvv Natuurreservaat

-  RvV Natuurreservaat

### Rvv Kracht van wet

-  RvV Ruilverkaveling uit kracht van wet

### Rvv grote infrastructuurwerken

-  RvV Ruilverkaveling grote infrastructuurwerken

### Bronnen

Bekijken op Geopunt.be [Klik hier](#)



NOTARISKANTOOR

## Vastgoedprijzen

Datum: 29/04/2024  
Perceel: 11805E0483/00P007  
Gebruikersnaam: Inge Diels  
Duinstraat 12, 2060 Antwerpen



Naam	Waarde
Huis	
Type	Huis
Jaar	2023
Gemiddelde prijs	372234.79
Mediaan prijs	335000
Vijfentwintigste percentielprijs	270000
Vijfenzeventigste percentielprijs	424250
trustIndicator	5
Type	Appartement
Gemiddelde prijs	258335.20
Mediaan prijs	232500
Vijfentwintigste percentielprijs	185000
Vijfenzeventigste percentielprijs	301000



NOTARISKANTOOR

Datum: 29/04/2024  
Perceel: 11805E0483/00P007  
Gebruikersnaam: Inge Diels  
Duinstraat 12, 2060 Antwerpen

<b>Terrein</b>	
<b>id</b>	11002
<b>placeNameNL</b>	Antwerpen
<b>placeNameFR</b>	Anvers
<b>Gemiddeld 2017</b>	496
<b>Gemiddeld 2020</b>	521
<b>Gemiddeld 2021</b>	517
<b>Evolutie2017-2021</b>	0.04
<b>Evolutie2020-2021</b>	-0.01

#### Bronnen

Bekijken op Geopunt.be [Klik hier](#)









NOTARISKANTOOR

Datum: 29/04/2024  
Perceel: 11805E0483/00P007  
Gebruikersnaam: Inge Diels  
Duinstraat 12, 2060 Antwerpen

## Beschermd onroerend erfgoed



Beschermd cultuurhistorische  
landschappen



Beschermd archeologische sites



Beschermd stads- en dorpsgezichten



Beschermd monumenten



Overgangszones bij beschermd  
onroerend erfgoed



### Bronnen

Bekijken op Geopunt.be [Klik hier](#)



NOTARISKANTOOR

## Vastgestelde inventarissen

Datum: 29/04/2024  
Perceel: 11805E0483/00P007  
Gebruikersnaam: Inge Diels  
Duinstraat 12, 2060 Antwerpen



Vastgestelde relictten uit de  
landschapsatlas



Landschappelijk erfgoed



Archeologische sites



Vastgestelde inventaris van bouwkundig  
erfgoed



### Bronnen

Bekijken op Geopunt.be [Klik hier](#)



NOTARISKANTOOR

## Erfgoedlandschappen

Datum: 29/04/2024  
Perceel: 11805E0483/00P007  
Gebruikersnaam: Inge Diels  
Duinstraat 12, 2060 Antwerpen



Erfgoedlandschappen



### Bronnen

Bekijken op Geopunt.be [Klik hier](#)



NOTARISKANTOOR

## Unesco Werelderfgoed

Datum: 29/04/2024  
Perceel: 11805E0483/00P007  
Gebruikersnaam: Inge Diels  
Duinstraat 12, 2060 Antwerpen



Unesco kernzones



Buffers



### Bronnen

Bekijken op Geopunt.be [Klik hier](#)



NOTARISKANTOOR

## Gebieden geen Archeologie

Datum: 29/04/2024  
Perceel: 11805E0483/00P007  
Gebruikersnaam: Inge Diels  
Duinstraat 12, 2060 Antwerpen



Gebieden waar geen archeologisch  
erfgoed te verwachten valt -  
gemeentelijk



Gebieden waar geen archeologisch  
erfgoed te verwachten valt - gewestelijk



### Bronnen

Bekijken op Geopunt.be [Klik hier](#)



NOTARISKANTOOR

## Plannen

Datum: 29/04/2024  
Perceel: 11805E0483/00P007  
Gebruikersnaam: Inge Diels  
Duinstraat 12, 2060 Antwerpen



Beheersplannen onroerend erfgoed



Onroerenderfgoedrichtplannen



### Bronnen

Bekijken op Geopunt.be [Klik hier](#)





NOTARISKANTOOR

## Wetenschappelijke Inventarissen

Datum: 29/04/2024  
Perceel: 11805E0483/00P007  
Gebruikersnaam: Inge Diels  
Duinstraat 12, 2060 Antwerpen



Archeologisch Erfgoed – Elementen

Archeologisch Erfgoed – Gehelen

Bouwkundige elementen

Landschappelijk Erfgoed – Elementen

Landschappelijk Erfgoed – Gehelen

### Bronnen

Bekijken op Geopunt.be [Klik hier](#)