

Agentschap  
Onroerend  
Erfgoed

---

# PERCEELRAPPORT ONROEREND ERFGOED

Perceelnummer 33028A0297/00L000

---

Dit rapport is opgevraagd op 19-12-2024 om 14.20 uur via <https://geo.onroenderfgoed.be>.

De gegevens in dit perceelrapport zijn een momentopname van de situatie op het moment van de opvraging. Raadpleeg <https://geo.onroenderfgoed.be> voor de meest actuele juridische situatie. Deze kan nadien nog veranderen.

## INLEIDING

Het Perceelrapport Onroerend Erfgoed bevat gegevens van het agentschap Onroerend Erfgoed over het aanwezige erfgoed op een perceel. Het rapport biedt een overzicht van het erfgoed waaraan juridische gevolgen verbonden zijn.

Op [www.onroenderfgoed.be](http://www.onroenderfgoed.be) vindt u alle informatie over de soorten erfgoed, uw rechten en plichten en mogelijkheden tot financiële steun en fiscale voordelen.

## ADMINISTRATIEVE GEGEVENS

Postadres(sen): Kleine Markt 10, 8978 Poperinge  
Gemeente: Poperinge  
Kadastrale afdeling: POPERINGE 8 AFD/WATOU/  
Kadastrale sectie: A  
Perceel: 0297/00L000  
Capakey: 33028A0297/00L000  
Oppervlakte perceel: 74.19m<sup>2</sup>



## BESCHERMD ERFGOED

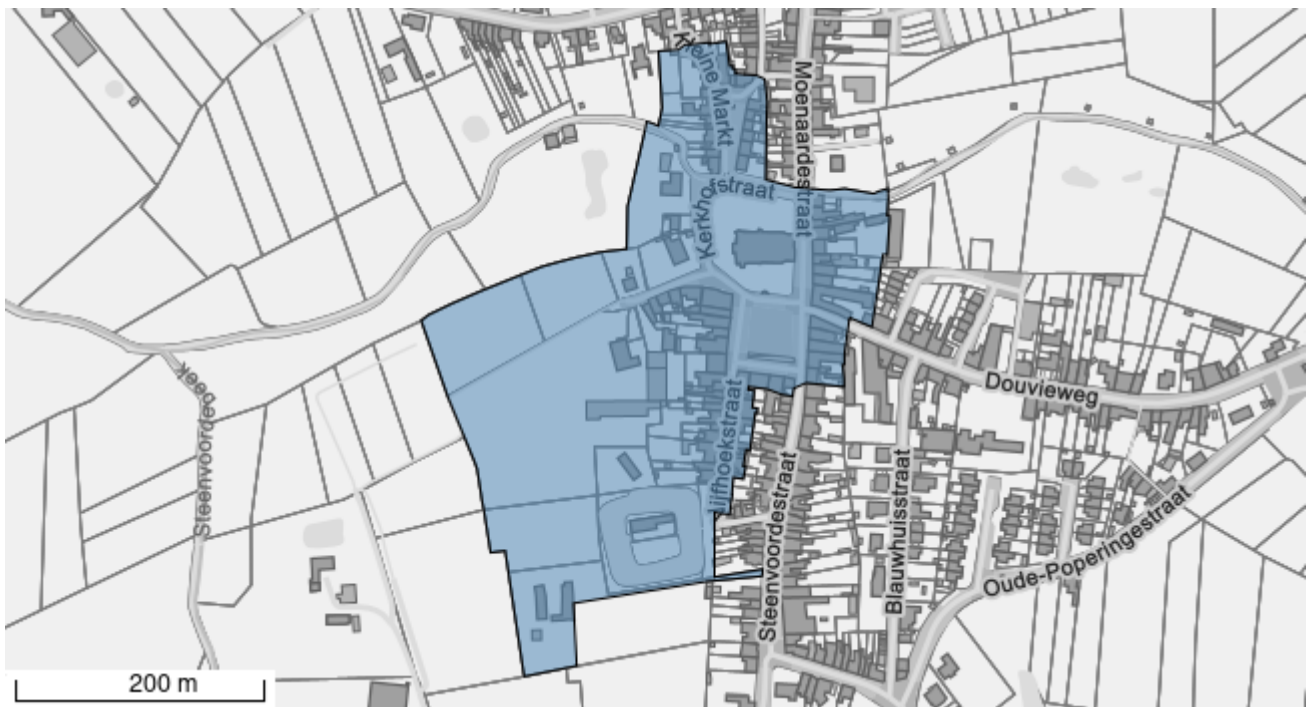
### BESCHERMD STADS- OF DORPSGEZICHT

Dorpskom Watou

<https://id.erfgoed.net/aanduidingsobjecten/14489>

Besluiten:

<https://id.erfgoed.net/besluiten/2061>



## VASTGESTELD ERFGOED

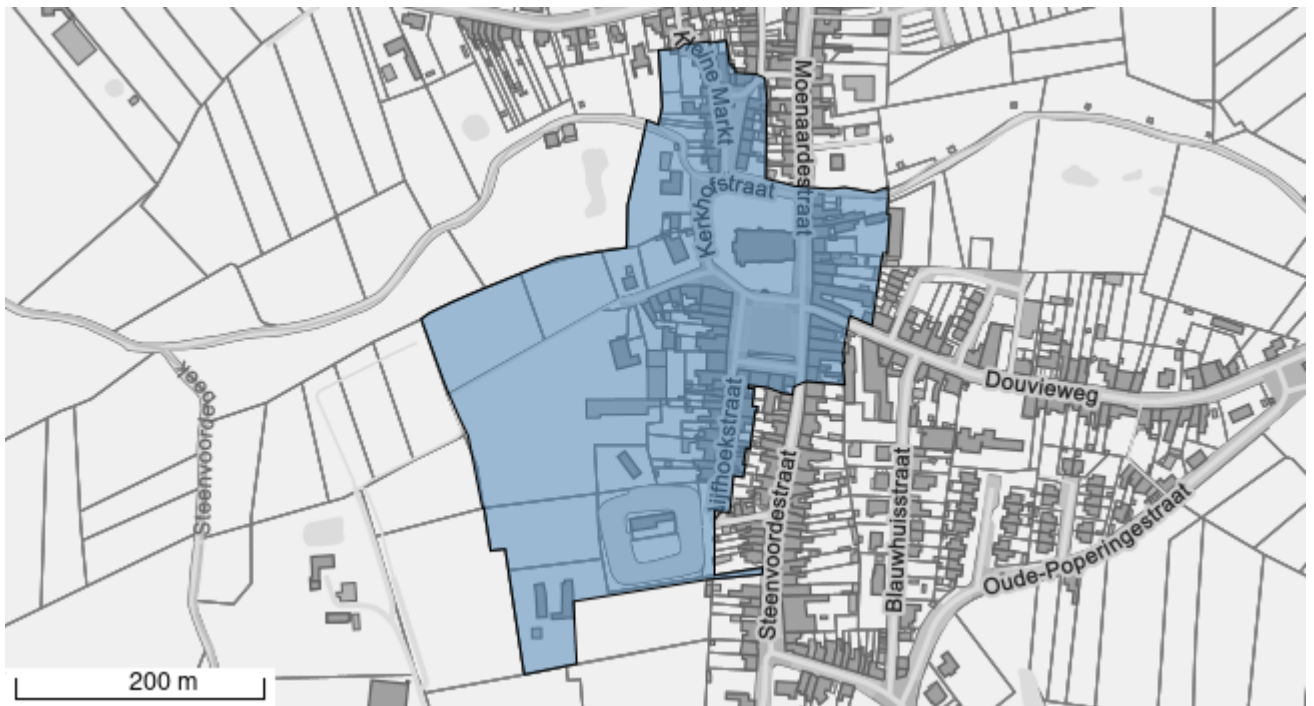
### VASTGESTELD BOUWKUNDIG ERFGOED

Dorpskom Watou

<https://id.erfgoed.net/aanduidingsobjecten/173879>

Besluiten:

<https://id.erfgoed.net/besluiten/15115>



## Het opgevraagde perceel is geen:

- Beschermd archeologische site
- Beschermd monument
- Overgangszone
- Beschermd cultuurhistorisch landschap
- Vastgestelde archeologische zone
- Vastgestelde houtige beplanting met erfgoedwaarde
- Vastgestelde historische tuin of park
- Vastgesteld landschappelijk erfgoed
- Vastgesteld landschapsatlasrelict
- Erfgoedlandschap
- Gebied geen archeologie
- Unesco werelderfgoed bufferzone
- Unesco werelderfgoed kernzone

Agentschap  
Onroerend  
Erfgoed

---

# PERCEELRAPPORT ONROEREND ERFGOED

Perceelnummer 33028A0297/00M000

---

Dit rapport is opgevraagd op 19-12-2024 om 14.21 uur via <https://geo.onroenderfgoed.be>.

De gegevens in dit perceelrapport zijn een momentopname van de situatie op het moment van de opvraging. Raadpleeg <https://geo.onroenderfgoed.be> voor de meest actuele juridische situatie. Deze kan nadien nog veranderen.

## INLEIDING

Het Perceelrapport Onroerend Erfgoed bevat gegevens van het agentschap Onroerend Erfgoed over het aanwezige erfgoed op een perceel. Het rapport biedt een overzicht van het erfgoed waaraan juridische gevolgen verbonden zijn.

Op [www.onroenderfgoed.be](http://www.onroenderfgoed.be) vindt u alle informatie over de soorten erfgoed, uw rechten en plichten en mogelijkheden tot financiële steun en fiscale voordelen.

## ADMINISTRATIEVE GEGEVENS

Postadres(sen): Kleine Markt 11, 8978 Poperinge  
Gemeente: Poperinge  
Kadastrale afdeling: POPERINGE 8 AFD/WATOU/  
Kadastrale sectie: A  
Perceel: 0297/00M000  
Capakey: 33028A0297/00M000  
Oppervlakte perceel: 73.21m<sup>2</sup>



## BESCHERMD ERFGOED

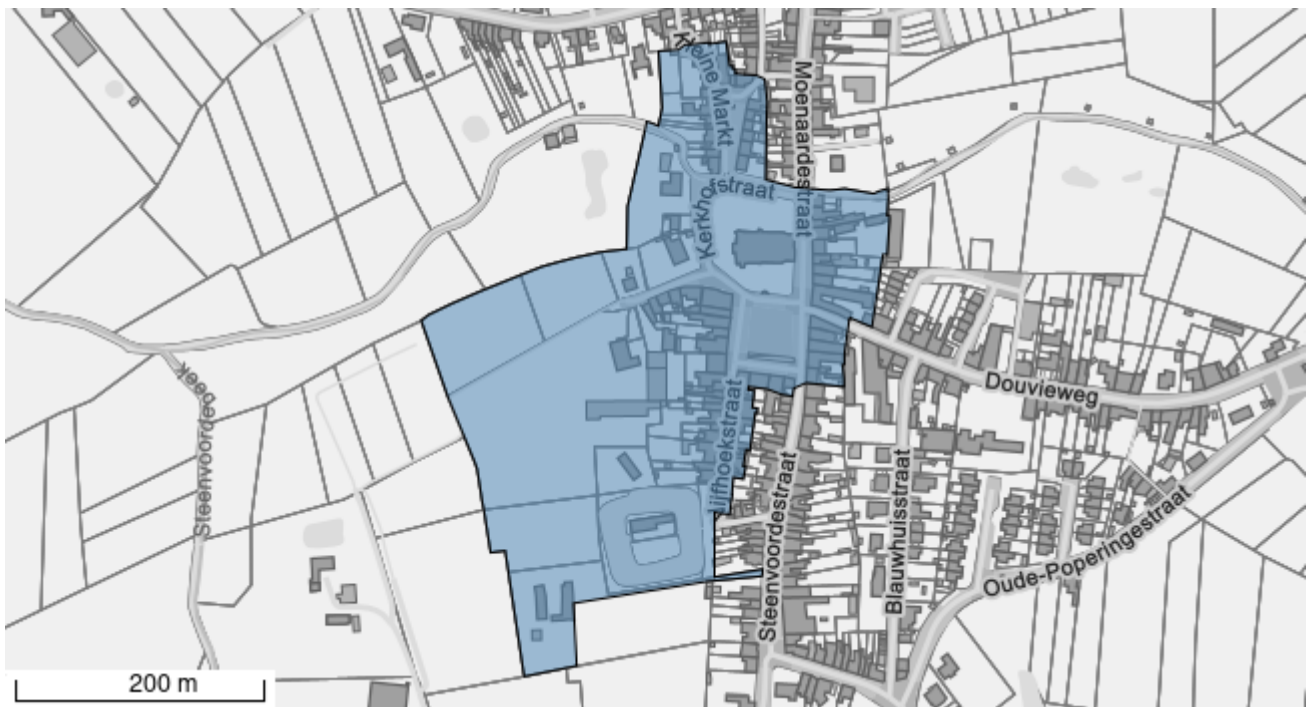
### BESCHERMD STADS- OF DORPSGEZICHT

Dorpskom Watou

<https://id.erfgoed.net/aanduidingsobjecten/14489>

Besluiten:

<https://id.erfgoed.net/besluiten/2061>



## VASTGESTELD ERFGOED

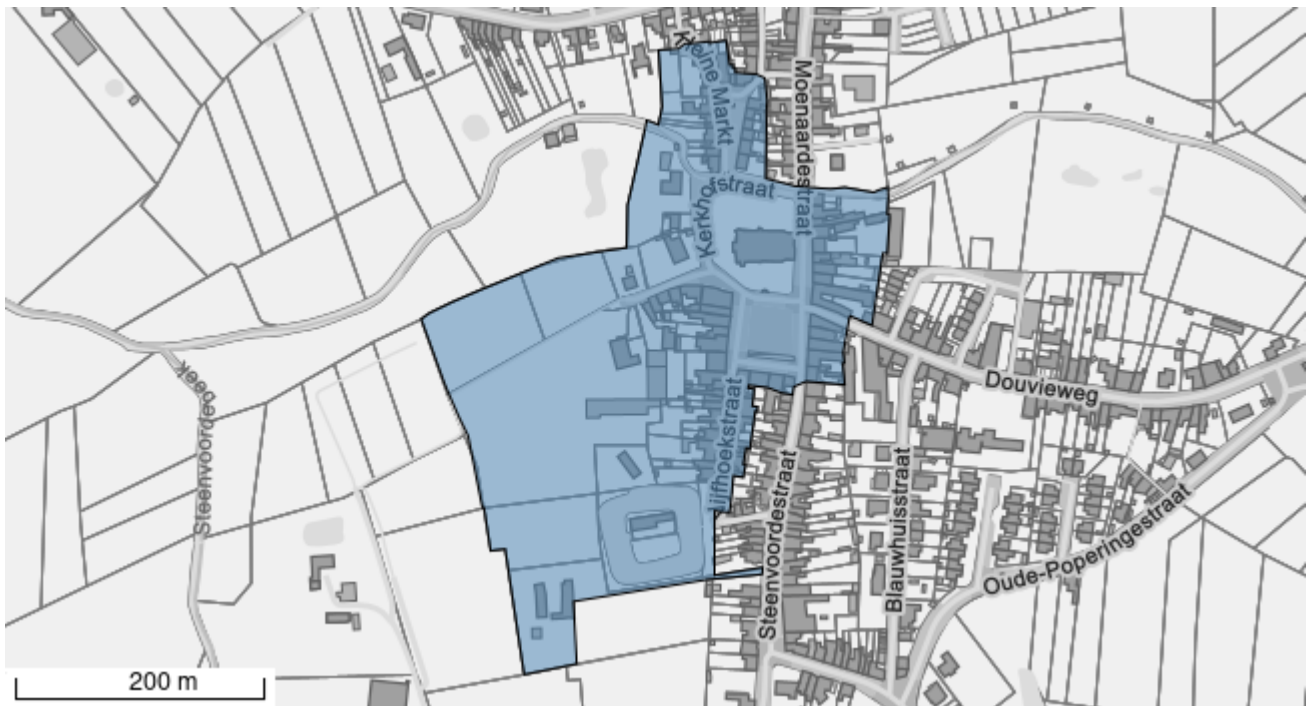
### VASTGESTELD BOUWKUNDIG ERFGOED

Dorpskom Watou

<https://id.erfgoed.net/aanduidingsobjecten/173879>

Besluiten:

<https://id.erfgoed.net/besluiten/15115>



## Het opgevraagde perceel is geen:

- Beschermd archeologische site
- Beschermd monument
- Overgangszone
- Beschermd cultuurhistorisch landschap
- Vastgestelde archeologische zone
- Vastgestelde houtige beplanting met erfgoedwaarde
- Vastgestelde historische tuin of park
- Vastgesteld landschappelijk erfgoed
- Vastgesteld landschapsatlasrelict
- Erfgoedlandschap
- Gebied geen archeologie
- Unesco werelderfgoed bufferzone
- Unesco werelderfgoed kernzone



Agentschap  
Onroerend  
Erfgoed

---

# PERCEELRAPPORT ONROEREND ERFGOED

Perceelnummer 33028A0297/00N000

---

Dit rapport is opgevraagd op 19-12-2024 om 14.22 uur via <https://geo.onroenderfgoed.be>.

De gegevens in dit perceelrapport zijn een momentopname van de situatie op het moment van de opvraging. Raadpleeg <https://geo.onroenderfgoed.be> voor de meest actuele juridische situatie. Deze kan nadien nog veranderen.

## INLEIDING

Het Perceelrapport Onroerend Erfgoed bevat gegevens van het agentschap Onroerend Erfgoed over het aanwezige erfgoed op een perceel. Het rapport biedt een overzicht van het erfgoed waaraan juridische gevolgen verbonden zijn.

Op [www.onroenderfgoed.be](http://www.onroenderfgoed.be) vindt u alle informatie over de soorten erfgoed, uw rechten en plichten en mogelijkheden tot financiële steun en fiscale voordelen.

## ADMINISTRATIEVE GEGEVENS

Postadres(sen): Kleine Markt 12, 8978 Poperinge  
 Gemeente: Poperinge  
 Kadastrale afdeling: POPERINGE 8 AFD/WATOU/  
 Kadastrale sectie: A  
 Perceel: 0297/00N000  
 Capakey: 33028A0297/00N000  
 Oppervlakte perceel: 75.26m<sup>2</sup>



## BESCHERMD ERFGOED

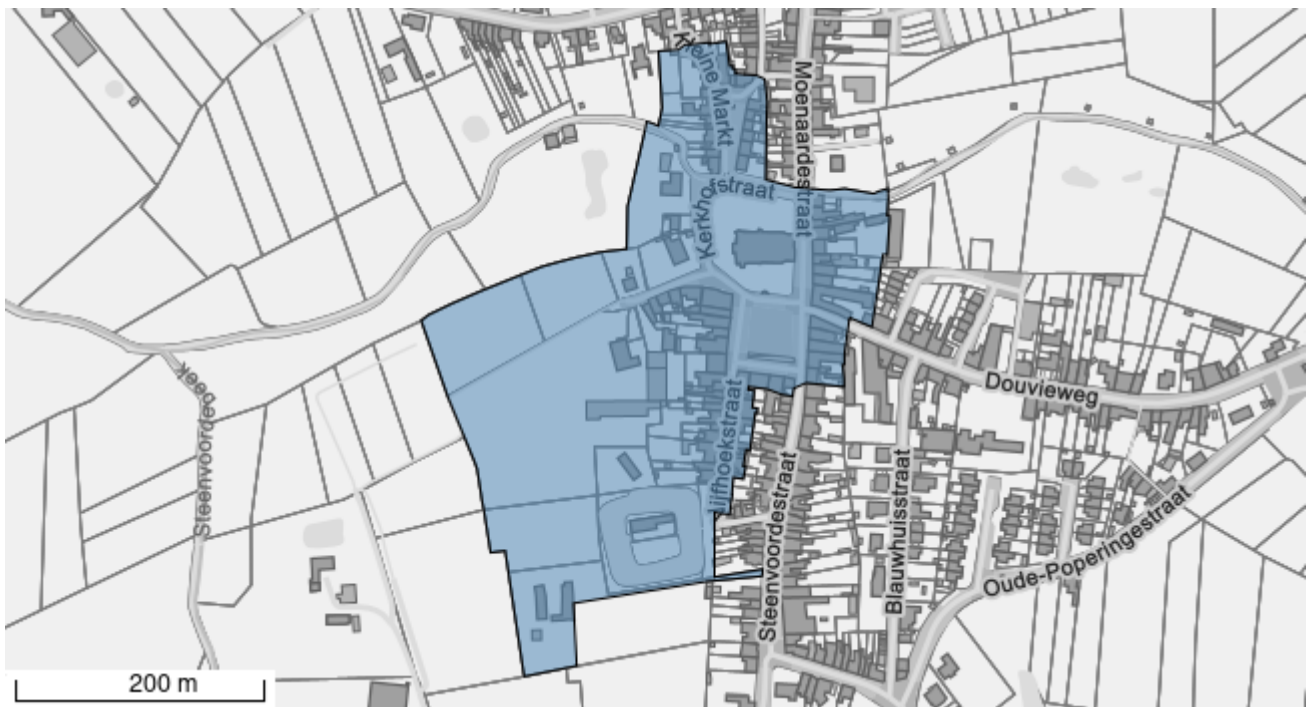
### BESCHERMD STADS- OF DORPSGEZICHT

Dorpskom Watou

<https://id.erfgoed.net/aanduidingsobjecten/14489>

Besluiten:

<https://id.erfgoed.net/besluiten/2061>



## VASTGESTELD ERFGOED

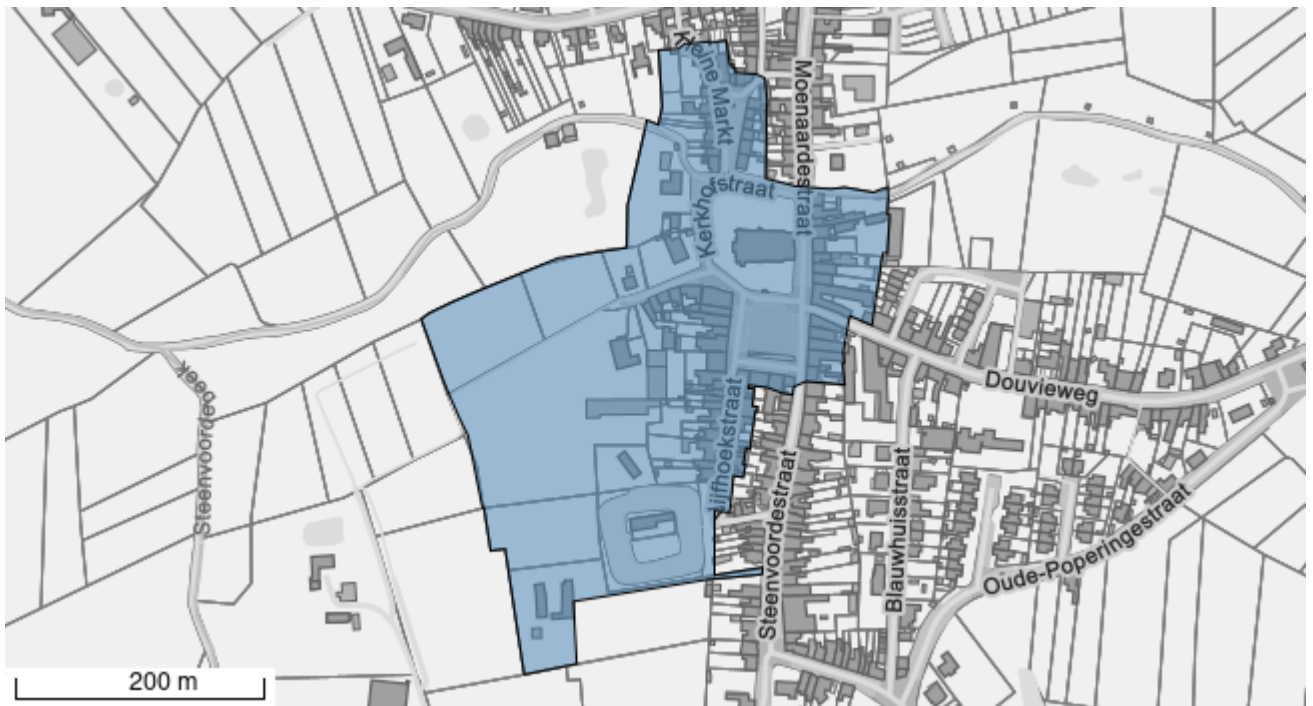
### VASTGESTELD BOUWKUNDIG ERFGOED

Dorpskom Watou

<https://id.erfgoed.net/aanduidingsobjecten/173879>

Besluiten:

<https://id.erfgoed.net/besluiten/15115>



## Het opgevraagde perceel is geen:

- Beschermd archeologische site
- Beschermd monument
- Overgangszone
- Beschermd cultuurhistorisch landschap
- Vastgestelde archeologische zone
- Vastgestelde houtige beplanting met erfgoedwaarde
- Vastgestelde historische tuin of park
- Vastgesteld landschappelijk erfgoed
- Vastgesteld landschapsatlasrelict
- Erfgoedlandschap
- Gebied geen archeologie
- Unesco werelderfgoed bufferzone
- Unesco werelderfgoed kernzone

Agentschap  
Onroerend  
Erfgoed

---

# PERCEELRAPPORT ONROEREND ERFGOED

Perceelnummer 33028A0297/00P000

---

Dit rapport is opgevraagd op 19-12-2024 om 14.22 uur via <https://geo.onroenderfgoed.be>.

De gegevens in dit perceelrapport zijn een momentopname van de situatie op het moment van de opvraging. Raadpleeg <https://geo.onroenderfgoed.be> voor de meest actuele juridische situatie. Deze kan nadien nog veranderen.

## INLEIDING

Het Perceelrapport Onroerend Erfgoed bevat gegevens van het agentschap Onroerend Erfgoed over het aanwezige erfgoed op een perceel. Het rapport biedt een overzicht van het erfgoed waaraan juridische gevolgen verbonden zijn.

Op [www.onroenderfgoed.be](http://www.onroenderfgoed.be) vindt u alle informatie over de soorten erfgoed, uw rechten en plichten en mogelijkheden tot financiële steun en fiscale voordelen.

## ADMINISTRATIEVE GEGEVENS

Postadres(sen): Kleine Markt 13, 8978 Poperinge  
Gemeente: Poperinge  
Kadastrale afdeling: POPERINGE 8 AFD/WATOU/  
Kadastrale sectie: A  
Perceel: 0297/00P000  
Capakey: 33028A0297/00P000  
Oppervlakte perceel: 72.76m<sup>2</sup>



## BESCHERMD ERFGOED

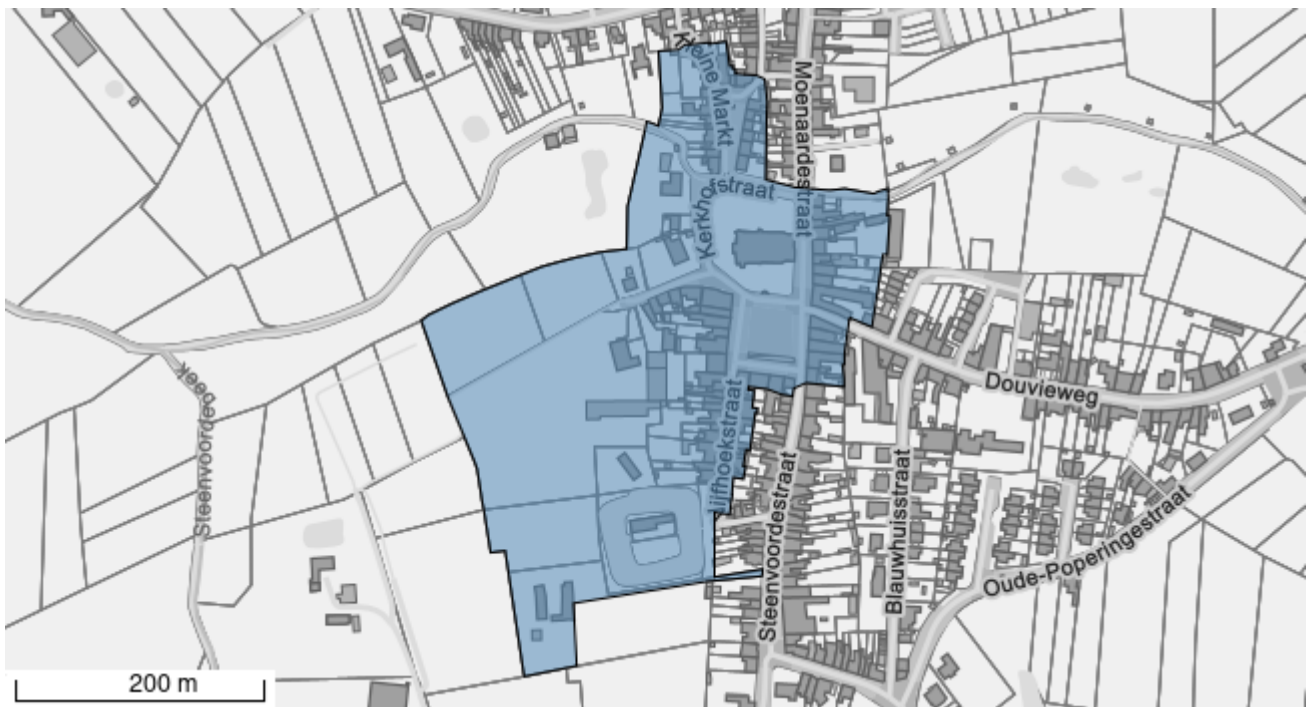
### BESCHERMD STADS- OF DORPSGEZICHT

Dorpskom Watou

<https://id.erfgoed.net/aanduidingsobjecten/14489>

Besluiten:

<https://id.erfgoed.net/besluiten/2061>



## VASTGESTELD ERFGOED

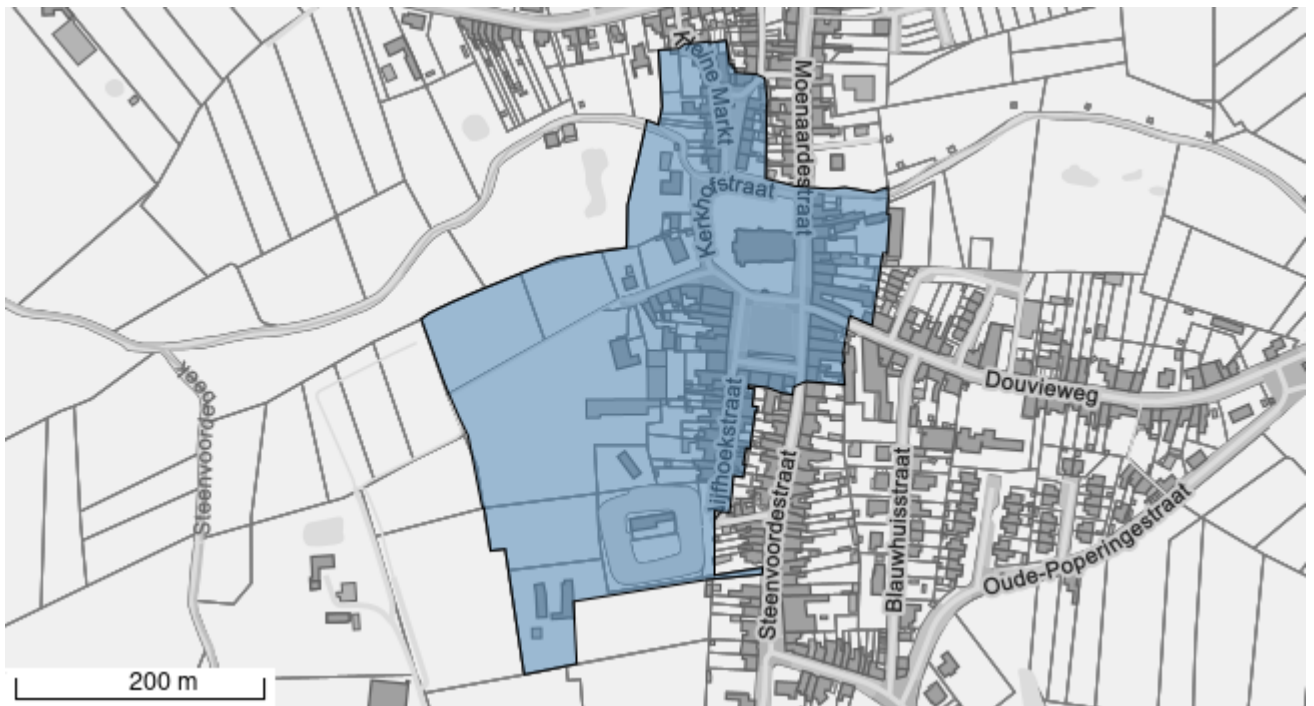
### VASTGESTELD BOUWKUNDIG ERFGOED

Dorpskom Watou

<https://id.erfgoed.net/aanduidingsobjecten/173879>

Besluiten:

<https://id.erfgoed.net/besluiten/15115>



## Het opgevraagde perceel is geen:

- Beschermd archeologische site
- Beschermd monument
- Overgangszone
- Beschermd cultuurhistorisch landschap
- Vastgestelde archeologische zone
- Vastgestelde houtige beplanting met erfgoedwaarde
- Vastgestelde historische tuin of park
- Vastgesteld landschappelijk erfgoed
- Vastgesteld landschapsatlasrelict
- Erfgoedlandschap
- Gebied geen archeologie
- Unesco werelderfgoed bufferzone
- Unesco werelderfgoed kernzone



Agentschap  
Onroerend  
Erfgoed

---

# PERCEELRAPPORT ONROEREND ERFGOED

Perceelnummer 33028A0297/00R000

---

Dit rapport is opgevraagd op 19-12-2024 om 14.32 uur via <https://geo.onroenderfgoed.be>.

De gegevens in dit perceelrapport zijn een momentopname van de situatie op het moment van de opvraging. Raadpleeg <https://geo.onroenderfgoed.be> voor de meest actuele juridische situatie. Deze kan nadien nog veranderen.

## INLEIDING

Het Perceelrapport Onroerend Erfgoed bevat gegevens van het agentschap Onroerend Erfgoed over het aanwezige erfgoed op een perceel. Het rapport biedt een overzicht van het erfgoed waaraan juridische gevolgen verbonden zijn.

Op [www.onroenderfgoed.be](http://www.onroenderfgoed.be) vindt u alle informatie over de soorten erfgoed, uw rechten en plichten en mogelijkheden tot financiële steun en fiscale voordelen.

## ADMINISTRATIEVE GEGEVENS

Postadres(sen): Niet gekend

Gemeente: Poperinge

Kadastrale afdeling: POPERINGE 8 AFD/WATOU/

Kadastrale sectie: A

Perceel: 0297/00R000

Capakey: 33028A0297/00R000

Oppervlakte perceel: 514.46m<sup>2</sup>



## BESCHERMD ERFGOED

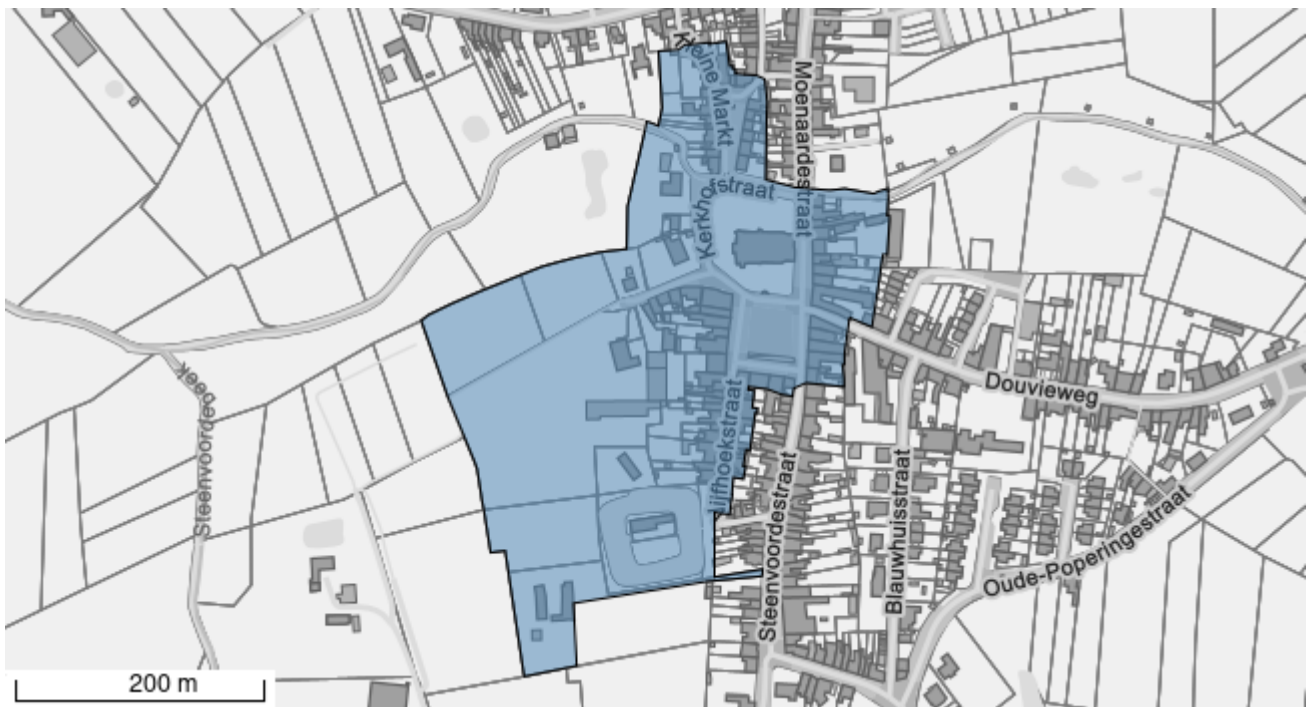
### BESCHERMD STADS- OF DORPSGEZICHT

Dorpskom Watou

<https://id.erfgoed.net/aanduidingsobjecten/14489>

Besluiten:

<https://id.erfgoed.net/besluiten/2061>



## VASTGESTELD ERFGOED

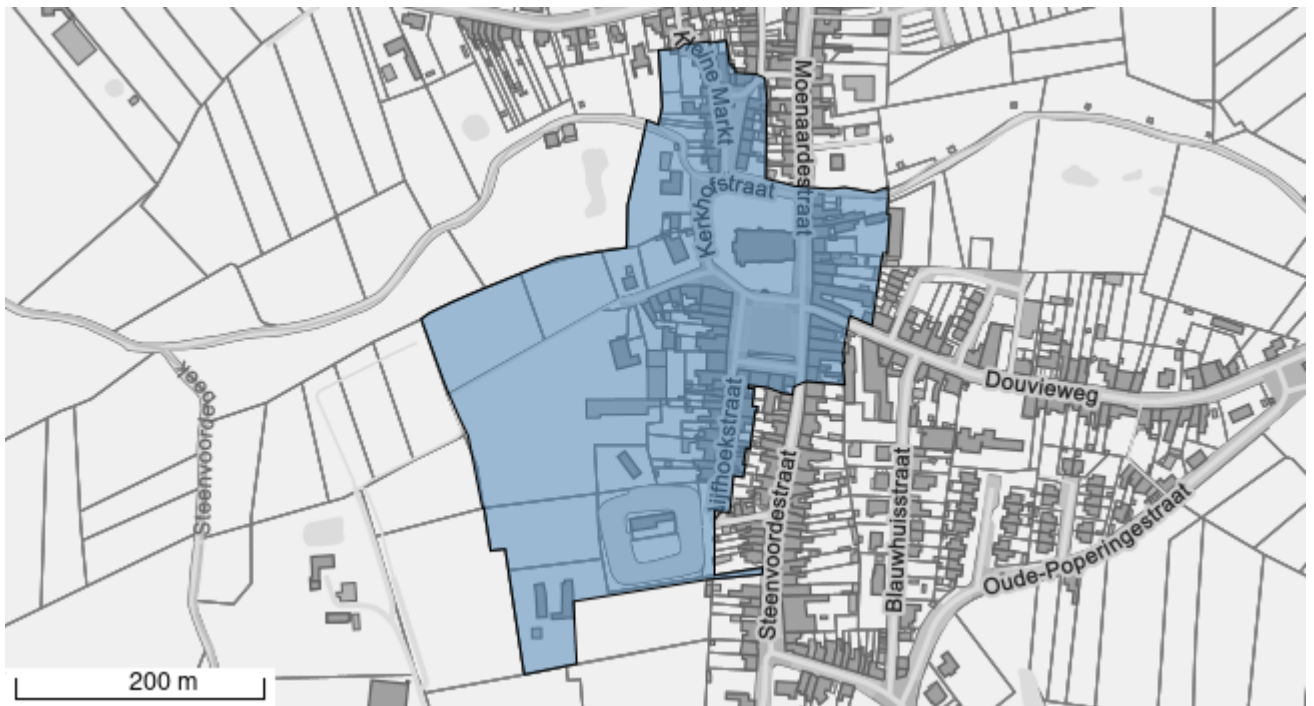
### VASTGESTELD BOUWKUNDIG ERFGOED

Dorpskom Watou

<https://id.erfgoed.net/aanduidingsobjecten/173879>

Besluiten:

<https://id.erfgoed.net/besluiten/15115>



## Het opgevraagde perceel is geen:

- Beschermd archeologische site
- Beschermd monument
- Overgangszone
- Beschermd cultuurhistorisch landschap
- Vastgestelde archeologische zone
- Vastgestelde houtige beplanting met erfgoedwaarde
- Vastgestelde historische tuin of park
- Vastgesteld landschappelijk erfgoed
- Vastgesteld landschapsatlasrelict
- Erfgoedlandschap
- Gebied geen archeologie
- Unesco werelderfgoed bufferzone
- Unesco werelderfgoed kernzone