

DC à la carte



Beukenlaan 14, 3930 Achel
72001A0056/00M040

Locatie
Omgeving
Kadaster
Gewestplan
Water
Natuur
Recht van voorkoop
Beschermd onroerend erfgoed
Vastgestelde inventarissen
Wetenschappelijke inventarissen
Unesco werelderfgoed
Historische kaarten
Wonen

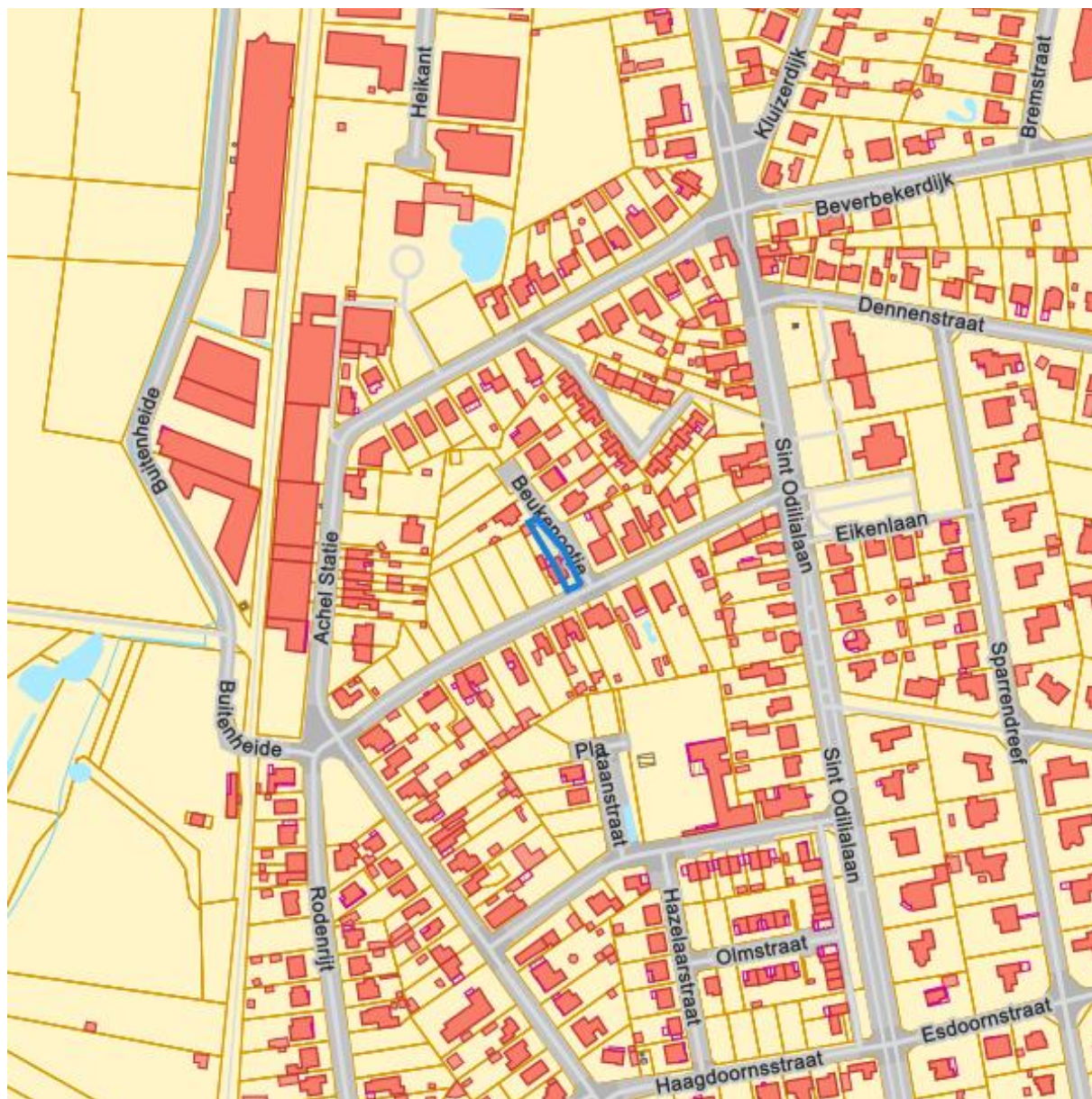
Dossier: 2024-0514/001

Locatie



Dossier: 2024-0514/001

Omgeving



Kadaster

Meest recente toestand



Fiscale toestand



eservices.minfin.fgov.be

Gewestplan



www.geopunt.be
[Gewestplan legende](#)

Dossier: 2024-0514/001

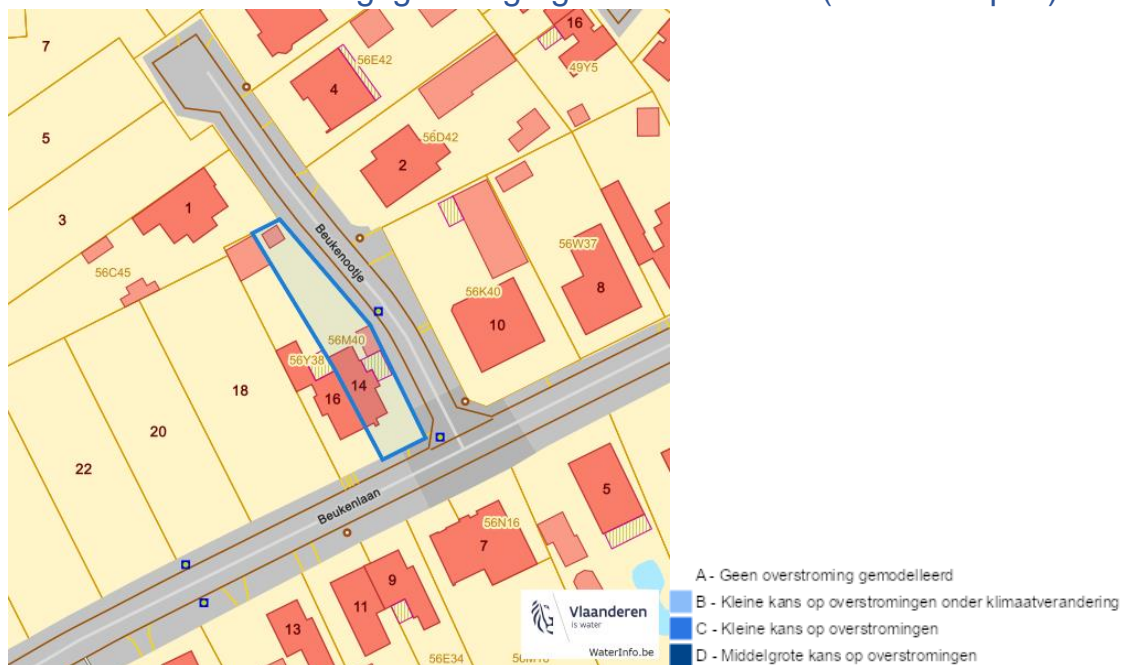
Document: DC à la carte - VLANED - DC
Kaarten: 30/07/2024 - z1ftwgt89t8c1abnouhj3rvvzy2c9hjdjfhqecy6d

Water

Overstromingsgevoelige gebieden pluviaal (door hevige neerslag)



Overstromingsgevoelige gebieden fluviaal (uit waterlopen)



Beukenlaan 14, 3930 Achel

Overstromingsgevoelige gebieden vanuit de zee



- A - Geen overstroming gemodelleerd
- B - Kleine kans op overstromingen onder klimaatverandering
- C - Kleine kans op overstromingen
- D - Middelgrote kans op overstromingen

Signaalgebieden



- Categorie
- Bouwvrije opgave
 - Verscherpte watertoets

Dossier: 2024-0514/001

Beukenlaan 14, 3930 Achel

Recent overstromde gebieden (2017)

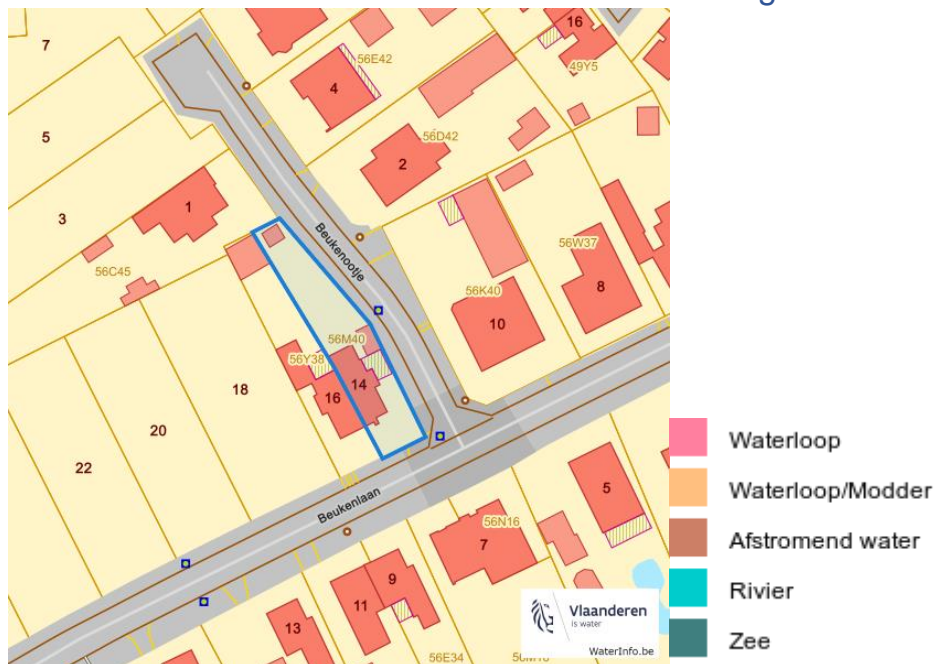


Risicozones overstroming (2017)



Dossier: 2024-0514/001

Van nature overstroombare gebieden



Natuur

Bosreferentielaag 2000



Groenkaart Vlaanderen (2021)



Beukenlaan 14, 3930 Achel

Boskartering 1990



Digitale boswijzer 2021



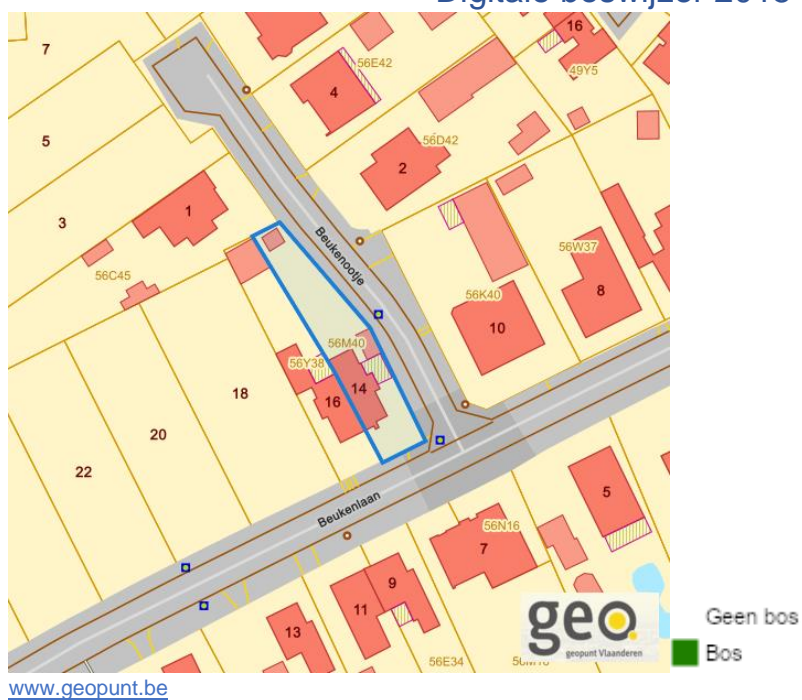
Dossier: 2024-0514/001

Beukenlaan 14, 3930 Achel

Digitale boswijzer 2018



Digitale boswijzer 2015



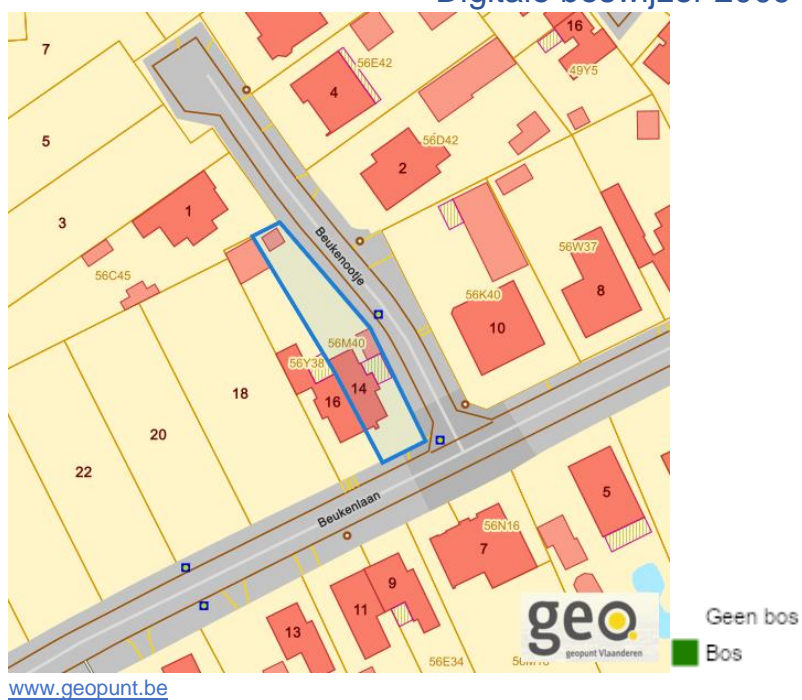
Dossier: 2024-0514/001

Beukenlaan 14, 3930 Achel

Digitale boswijzer 2012



Digitale boswijzer 2009



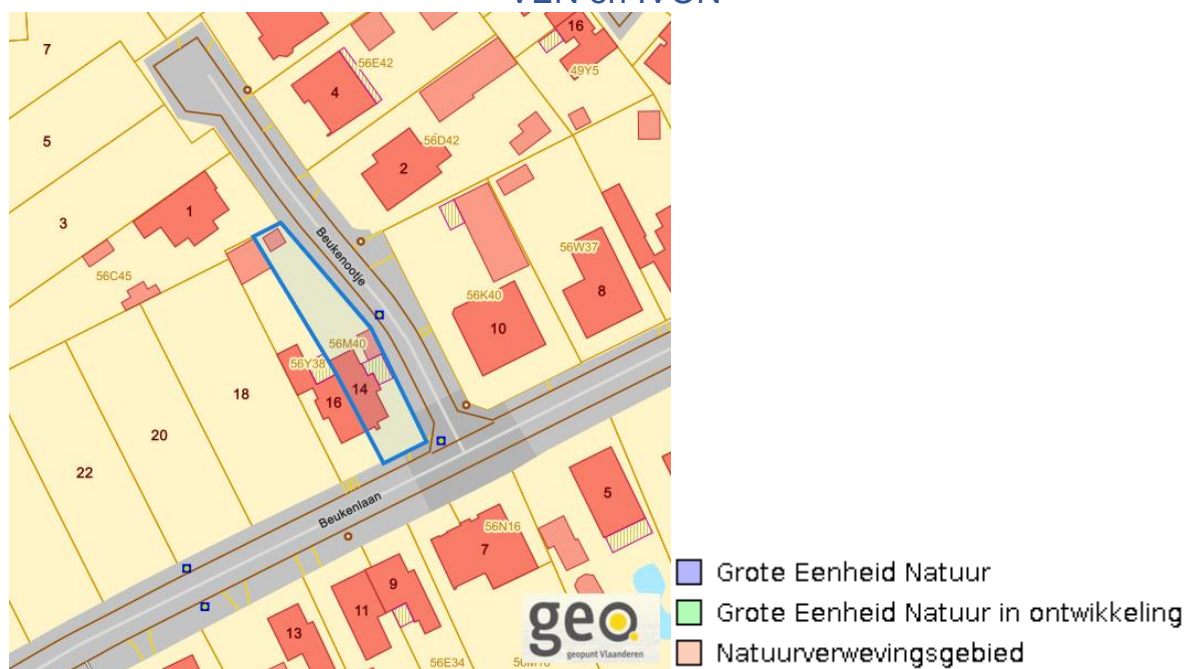
Dossier: 2024-0514/001

Beukenlaan 14, 3930 Achel

PFAS



VEN en IVON


www.geopunt.be

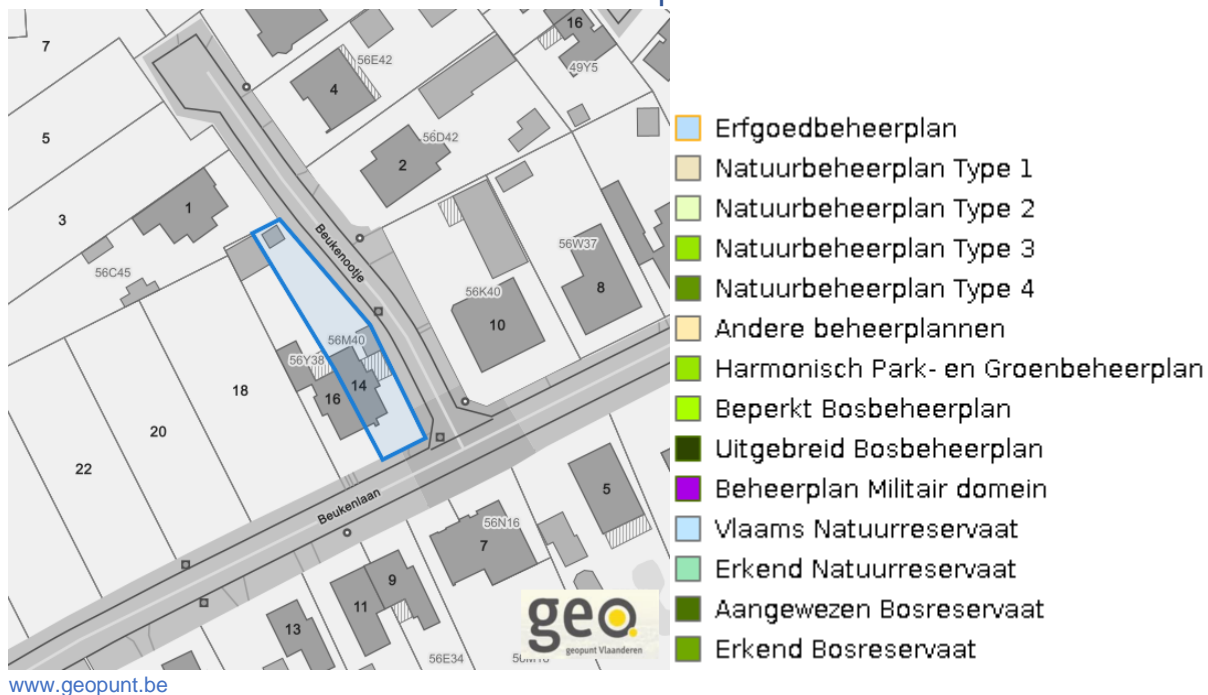
Dossier: 2024-0514/001

Beukenlaan 14, 3930 Achel

Jachtterreinen



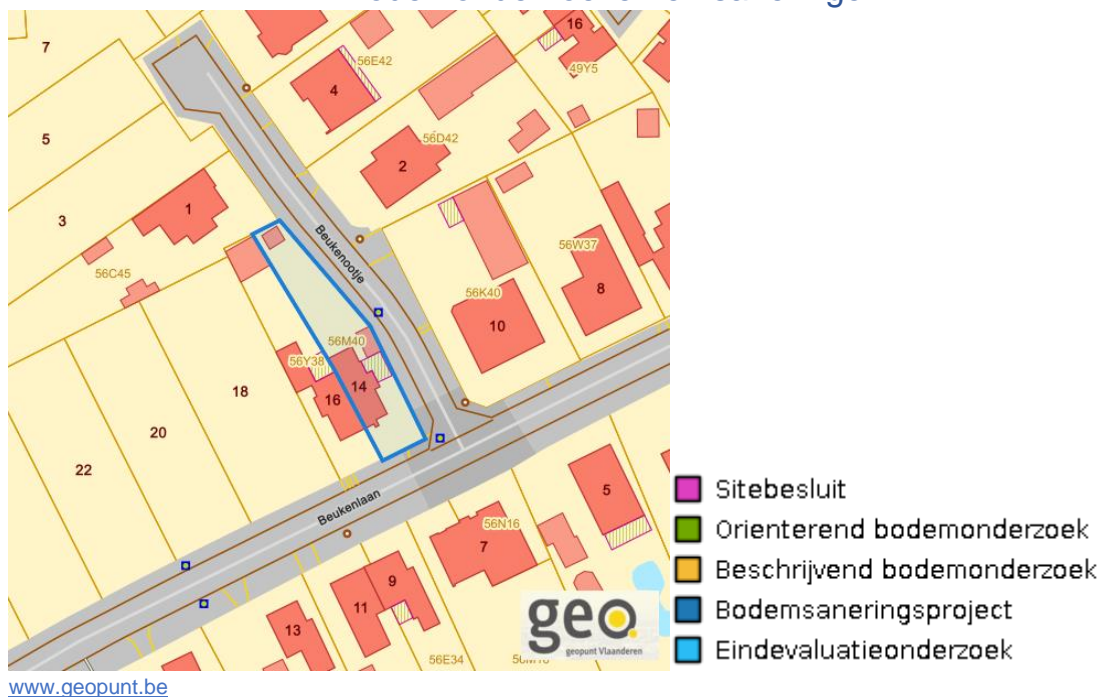
Natuurbeheerplannen



Dossier: 2024-0514/001

Beukenlaan 14, 3930 Achel

Bodemonderzoeken en saneringen



Dossier: 2024-0514/001

Document: DC à la carte - VLANED - DC
Kaarten: 30/07/2024 - z1ftwgt89t8c1abnouhj3rvvzy2c9hjdffhqcycy6d

Recht van voorkoop

Vlaams voorkooprecht



www.geopunt.be

Recht van voorkoop afbakening



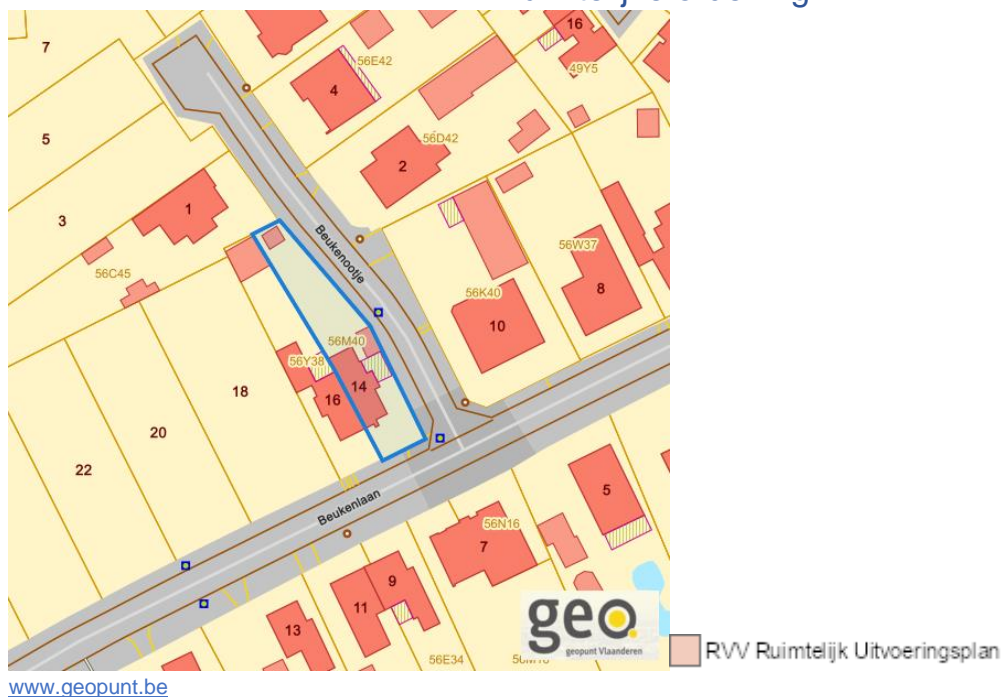
www.geopunt.be

Dossier: 2024-0514/001

Detailkaarten recht van voorkoop

Detailkaarten recht van voorkoop pagina 1

Rvv: Ruimtelijke ordening



Rvv: Vlaamse wooncode



Dossier: 2024-0514/001

Beukenlaan 14, 3930 Achel

Detailkaarten recht van voorkoop pagina 2

Rvv: Ruilverkaveling



Rvv: Havengebieden



Dossier: 2024-0514/001

Beukenlaan 14, 3930 Achel

Detailkaarten recht van voorkoop pagina 3

Rvv: de Vlaamse waterweg



Rvv: Complexe Projecten

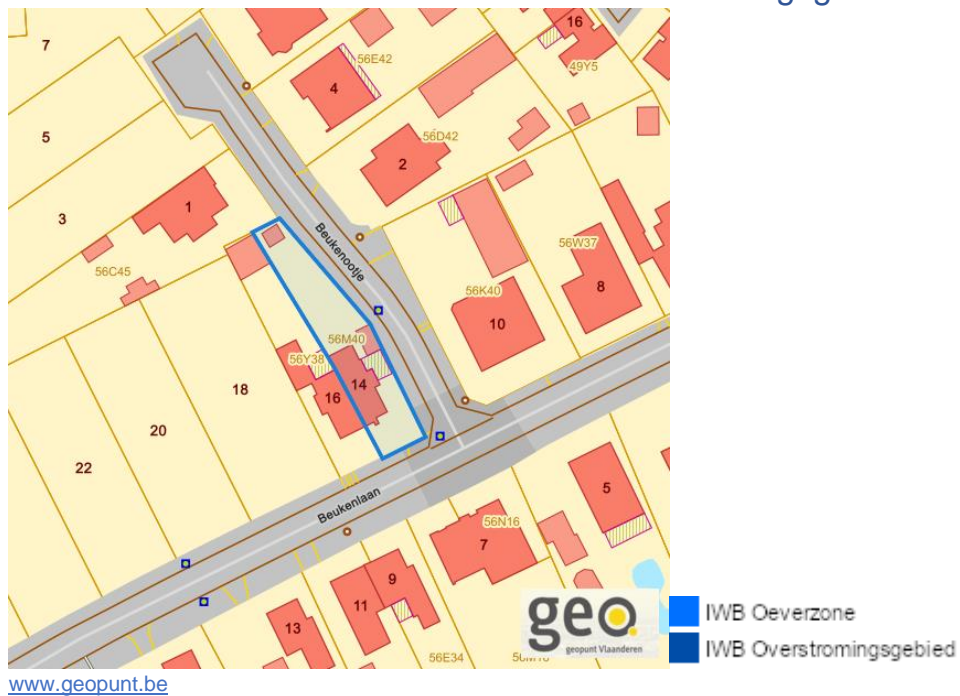


Dossier: 2024-0514/001

Beukenlaan 14, 3930 Achel

Detailkaarten recht van voorkoop pagina 4

Rvv: Oeverzones en overstromingsgebieden



Rvv: Natuureservaten



Dossier: 2024-0514/001

Beukenlaan 14, 3930 Achel

Detailkaarten recht van voorkoop pagina 5

Rvv: Landinrichtingsplan en inrichtingsnota



Rvv: Natuurinrichtingsprojecten



Dossier: 2024-0514/001

Beukenlaan 14, 3930 Achel

Detailkaarten recht van voorkoop pagina 6

Rvv: Vlaams Ecologisch Network

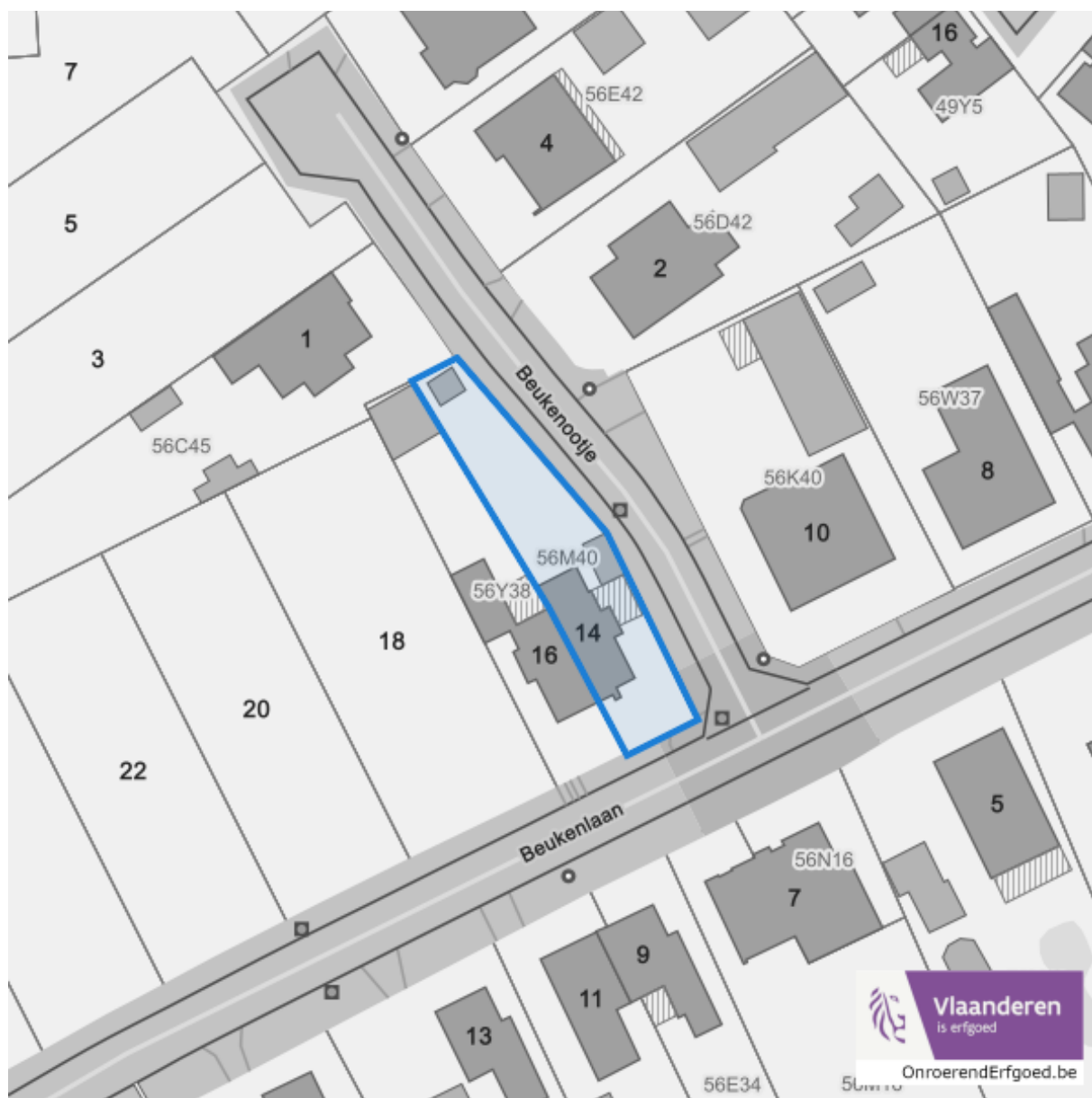


Rvv: Speciale beschermingszones natuur



Dossier: 2024-0514/001


Beschermd onroerend erfgoed



Detailkaarten beschermd onroerend erfgoed

Detailkaarten beschermd onroerend erfgoed pagina 1

Beschermd archeologische sites


 Beschermd archeologische site

Beschermd cultuurhistorische landschappen


 Beschermd landschap

Dossier: 2024-0514/001

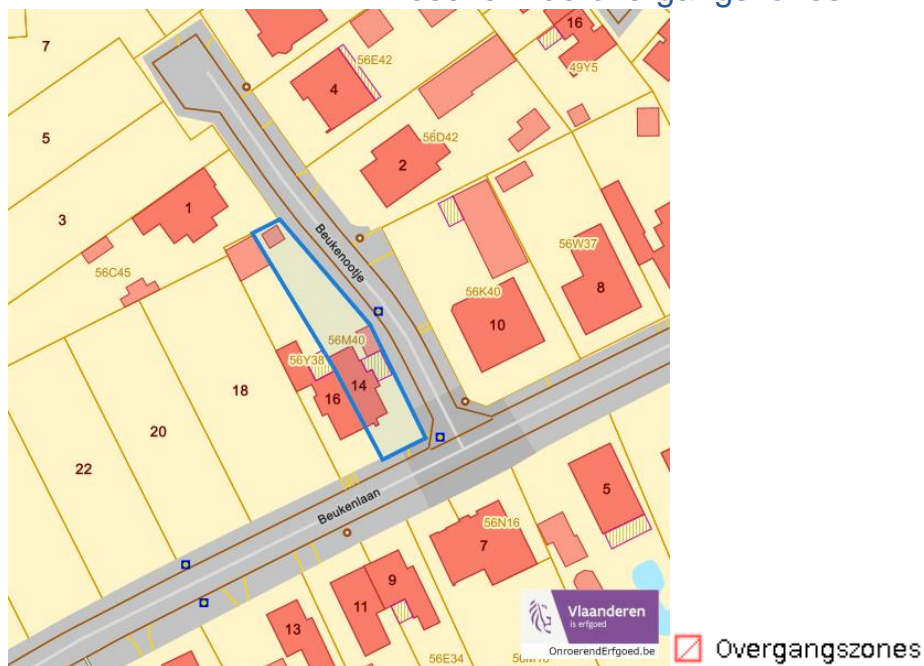
Beukenlaan 14, 3930 Achel

Detailkaarten beschermd onroerend erfgoed pagina 2

Beschermde monumenten



Beschermde overgangszones



Dossier: 2024-0514/001

Beukenlaan 14, 3930 Achel

Detailkaarten beschermd onroerend erfgoed pagina 3

Beschermd stads en dorpsgezichten



■ Beschermd stads- en dorpsgezicht

Dossier: 2024-0514/001

Vastgestelde inventarissen



Dossier: 2024-0514/001

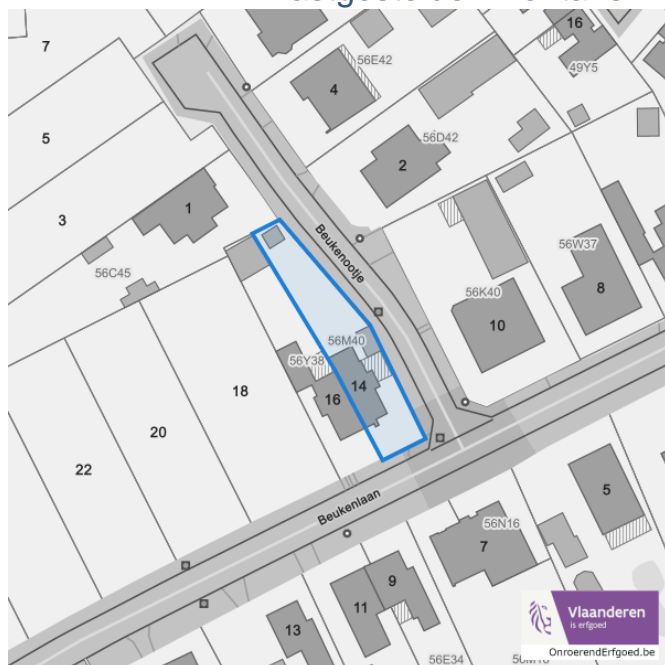
Detailkaarten vastgestelde inventarissen

Detailkaarten vastgestelde inventaris pagina 1

Vastgestelde inventaris: Archeologische zones


 Vastgestelde afgebakende archeologische zone

Vastgestelde inventaris: Bouwkundig erfgoed


 Item uit de vastgestelde inventaris bouwkundig erfgoed

Dossier: 2024-0514/001

Beukenlaan 14, 3930 Achel

Detailkaarten vastgestelde inventaris pagina 2

Vastgestelde inventaris: Houtige beplanting met erfgoedwaarde



■ Vastgestelde inventaris houtig erfgoed

Vastgestelde inventaris: Historische tuinen en parken



■ Vastgestelde inventaris park en tuin

Dossier: 2024-0514/001

Beukenlaan 14, 3930 Achel

Detailkaarten vastgestelde inventaris pagina 3

Vastgestelde inventaris: Relicten landschapsatlas



Dossier: 2024-0514/001

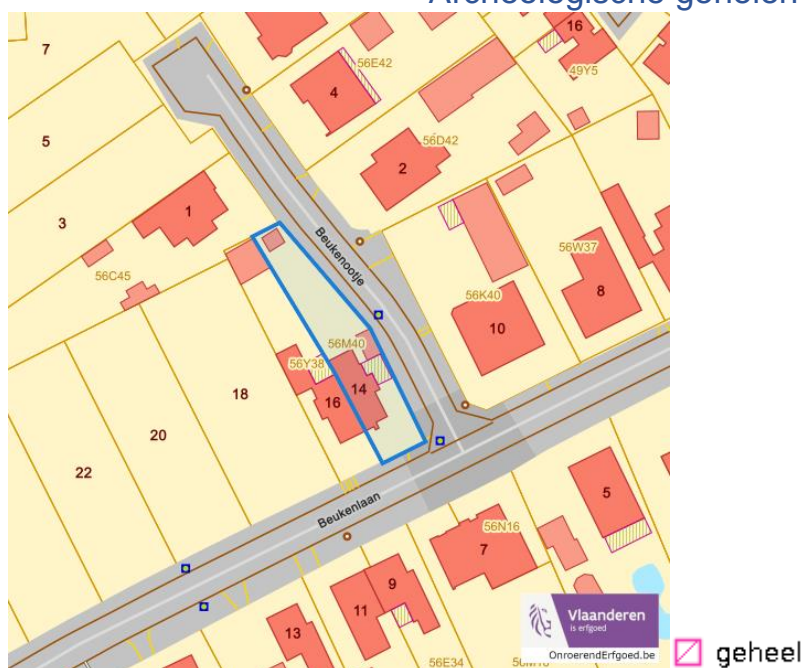
Wetenschappelijke inventarissen



Dossier: 2024-0514/001

Detailkaarten wetenschappelijke inventarissen

Detailkaarten wetenschappelijke inventarissen pagina 1

Bouwkundige elementen**Archeologische gehelen**

Dossier: 2024-0514/001

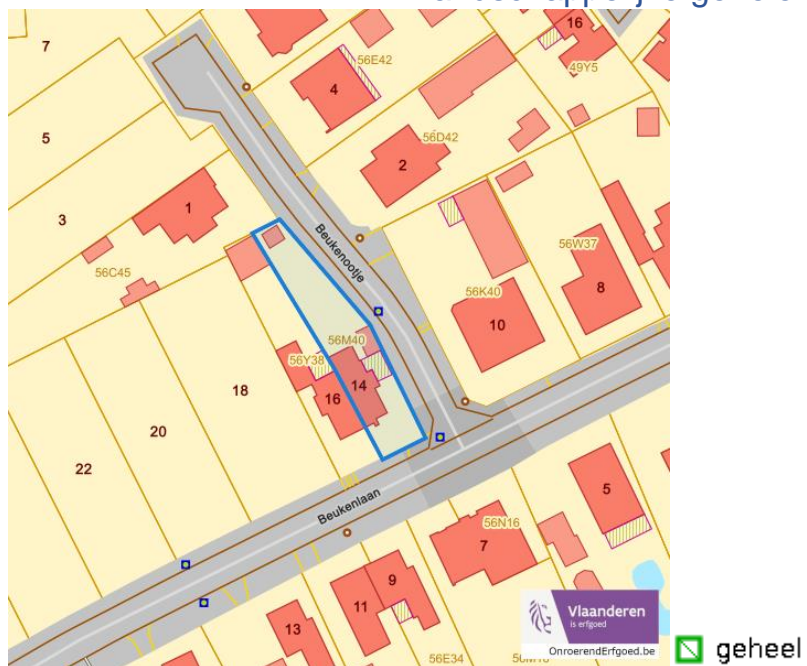
Beukenlaan 14, 3930 Achel

Detailkaarten wetenschappelijke inventarissen pagina 2

Landschappelijke elementen



Landschappelijke gehelen



Dossier: 2024-0514/001

Unesco werelderfgoed



Detailkaarten Unesco werelderfgoed

Unesco: Bufferzones

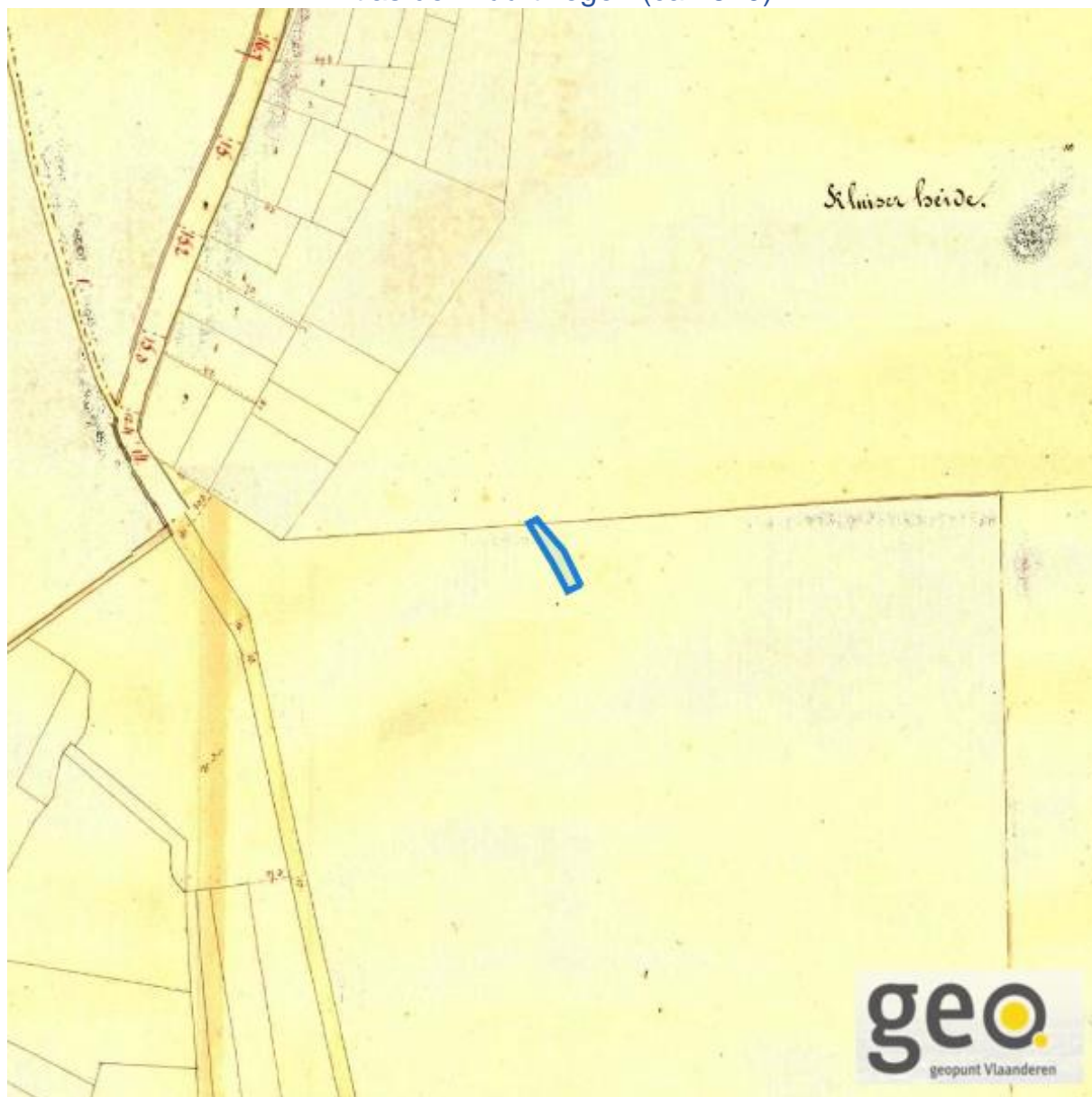


Unesco: Kernzones



Historische kaarten

Atlas der Buurtwegen (ca 1840)



www.geopunt.be

Dossier: 2024-0514/001

Document: DC à la carte - VLANED - DC
Kaarten: 30/07/2024 - z1ftwgt89t8c1abnouhj3rvvzy2c9hjdffhqcycy6d

Wonen

Woningkwaliteit



- Woningen met een conformiteitsattest
- Panden met een herstelvordering
- Vlaamse inventaris van ongeschikte en onbewoonbare woningen

www.geopunt.be

Conformiteitsattest gemeente beperkte duurtijd



Conformiteitsattest beperkte duurtijd

- Nee
- Ja

www.geopunt.be

Beukenlaan 14, 3930 Achel

Conformiteitsattest gemeente verplicht



Dossier: 2024-0514/001