

DC à la carte



Torenstraat, 3910 Neerpelt
72362D0903/00T016

Locatie
Omgeving
Kadaster
Gewestplan
Water
Natuur
Recht van voorkoop
Beschermd onroerend erfgoed
Vastgestelde inventarissen
Wetenschappelijke inventarissen
Unesco werelderfgoed
Historische kaarten
Wonen

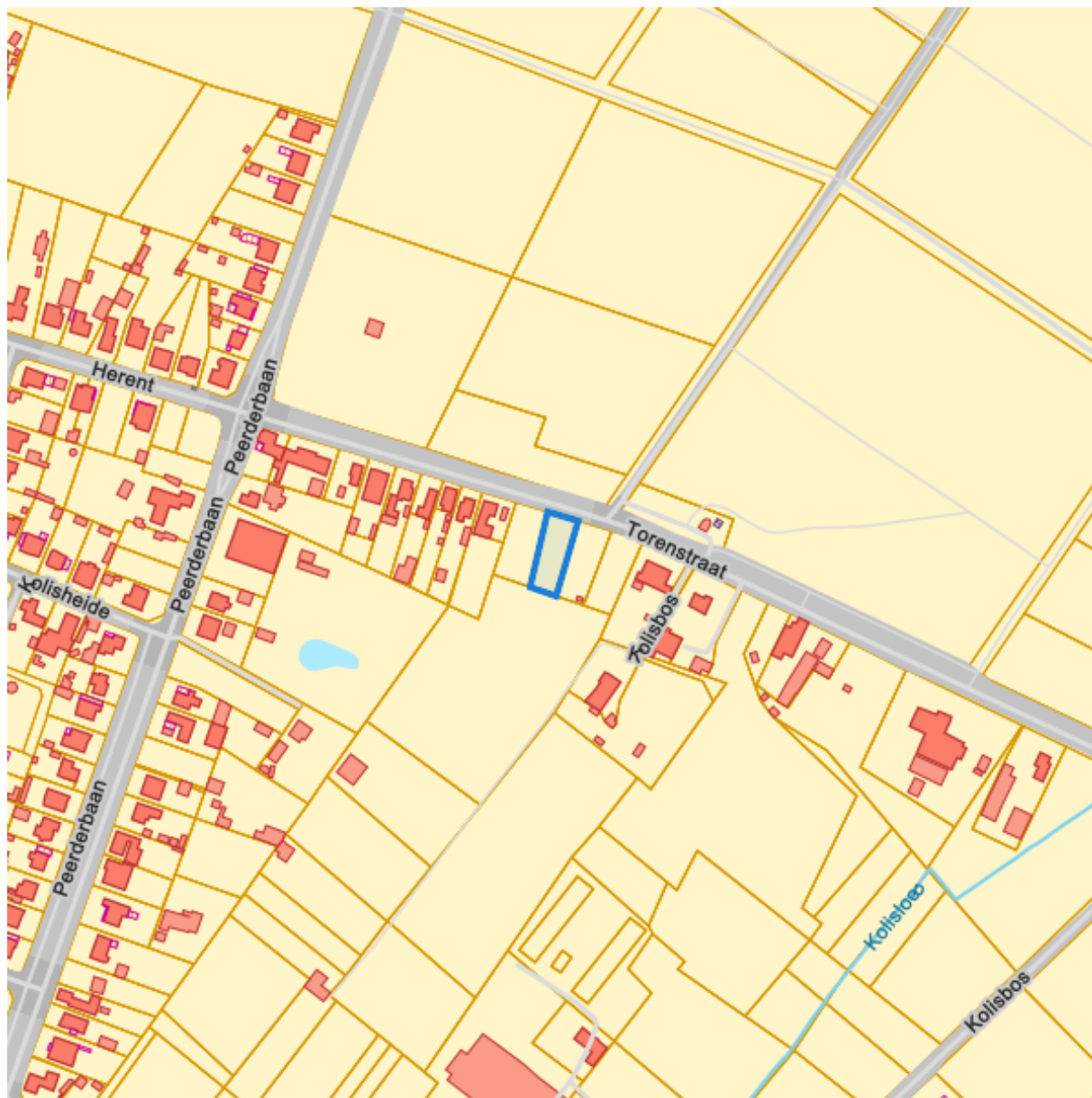
Dossier: 2025-0343/001

Locatie



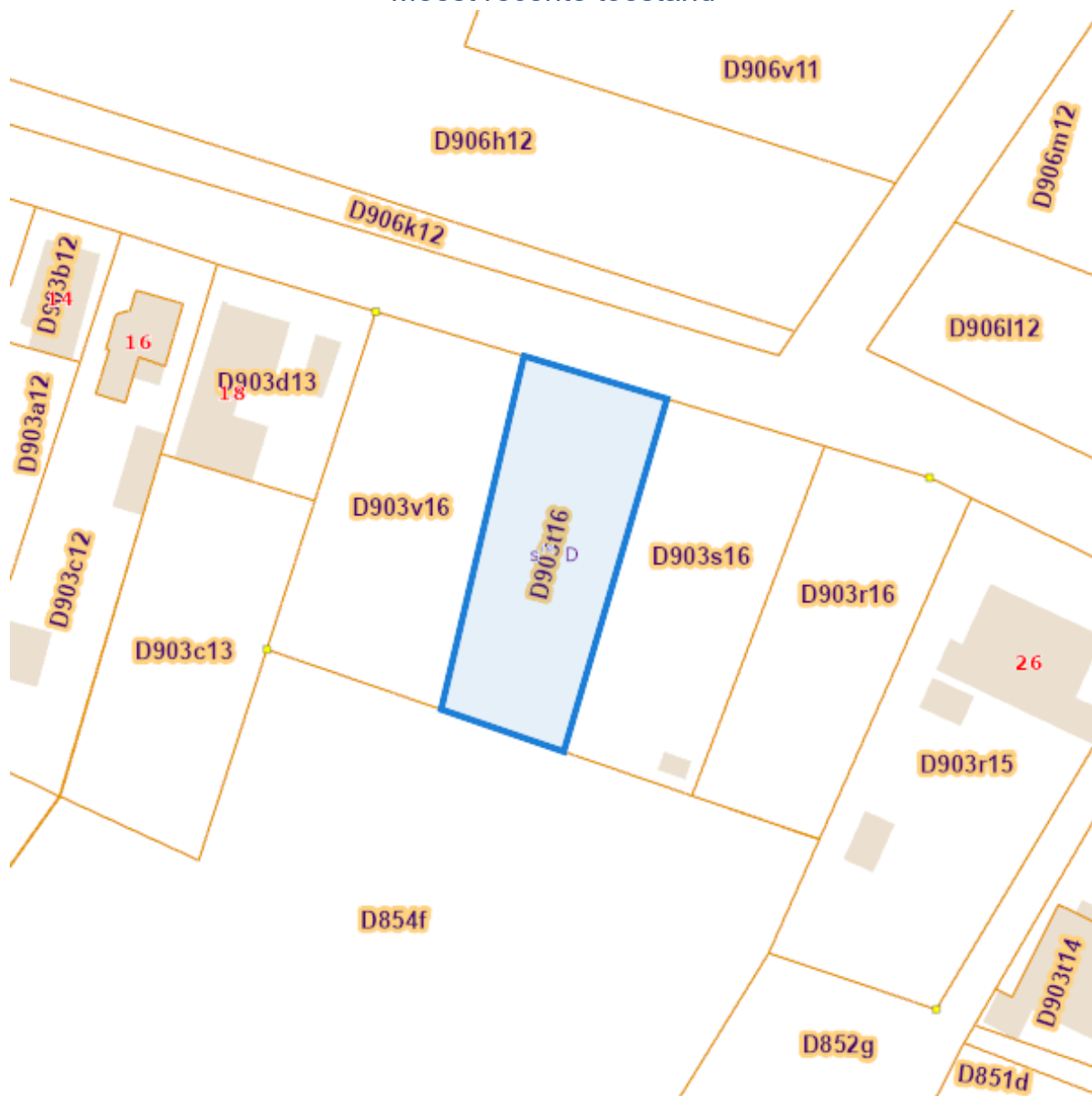
Dossier: 2025-0343/001

Omgeving



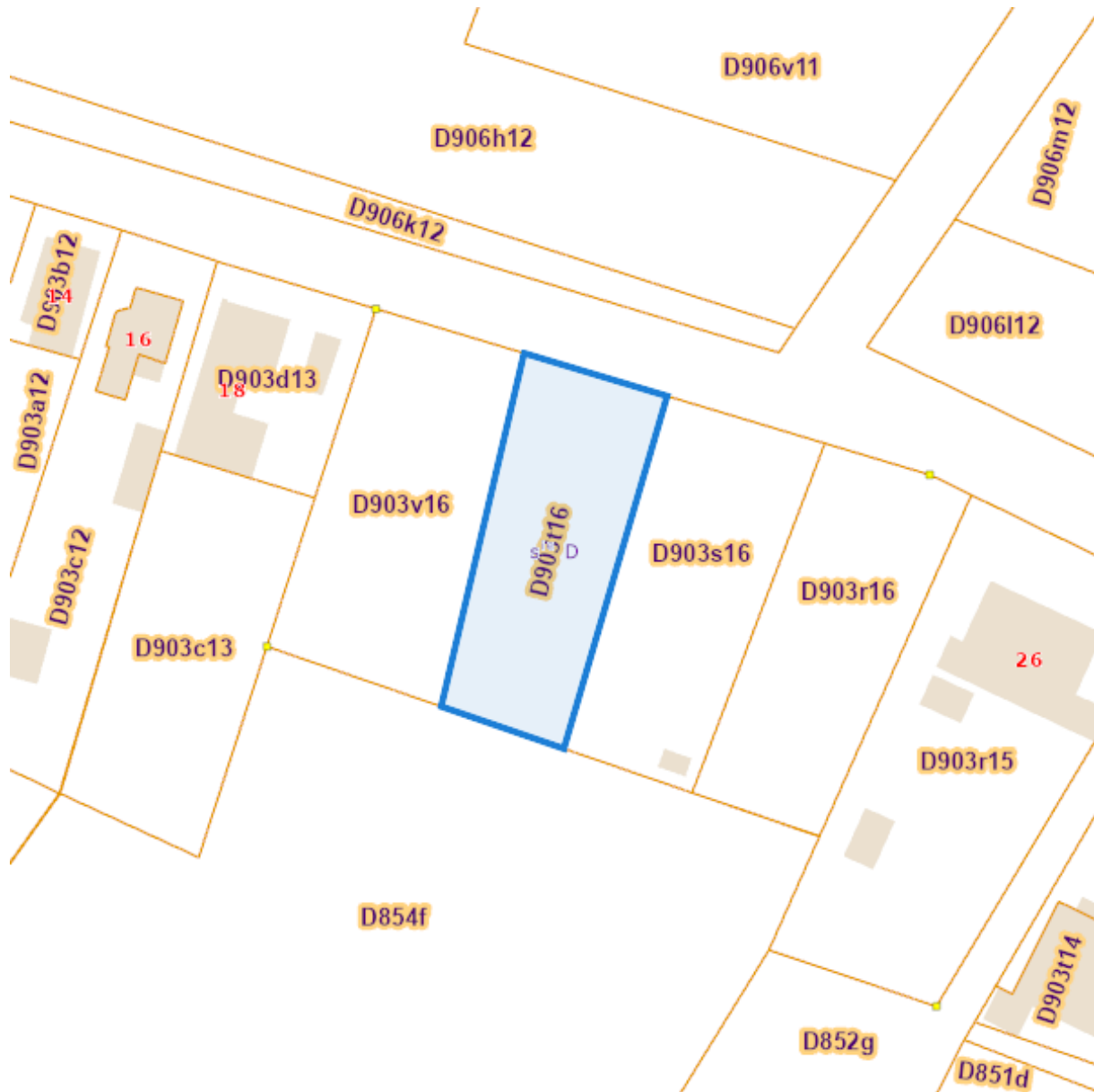
Kadaster

Meest recente toestand



eservices.minfin.fgov.be

Fiscale toestand



eservices.minfin.fgov.be

Gewestplan



www.geopunt.be
[Gewestplan legende](#)

Dossier: 2025-0343/001

Water

Overstromingsgevoelige gebieden pluviaal (door hevige neerslag)



Overstromingsgevoelige gebieden fluviaal (uit waterlopen)



Torenstraat, 3910 Neerpelt

Overstromingsgevoelige gebieden vanuit de zee



- A - Geen overstroming gemodelleerd
- B - Kleine kans op overstromingen onder klimaatverandering
- C - Kleine kans op overstromingen
- D - Middelgrote kans op overstromingen

Signaalgebieden



- Categorie
- Bouwvrije opgave
 - Verscherpte watertoets

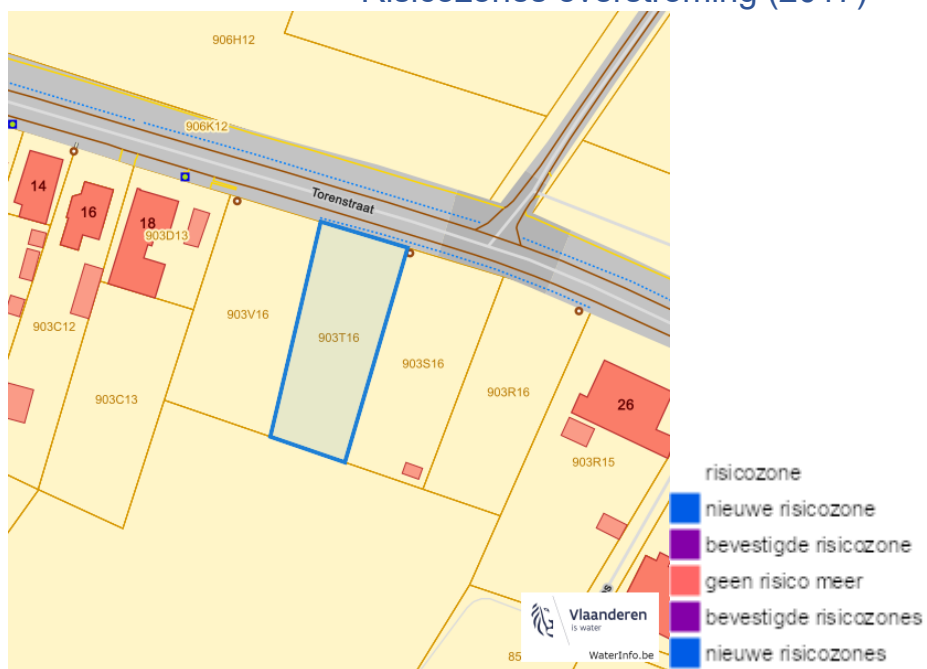
Dossier: 2025-0343/001

Torenstraat, 3910 Neerpelt

Recent overstromde gebieden (2017)



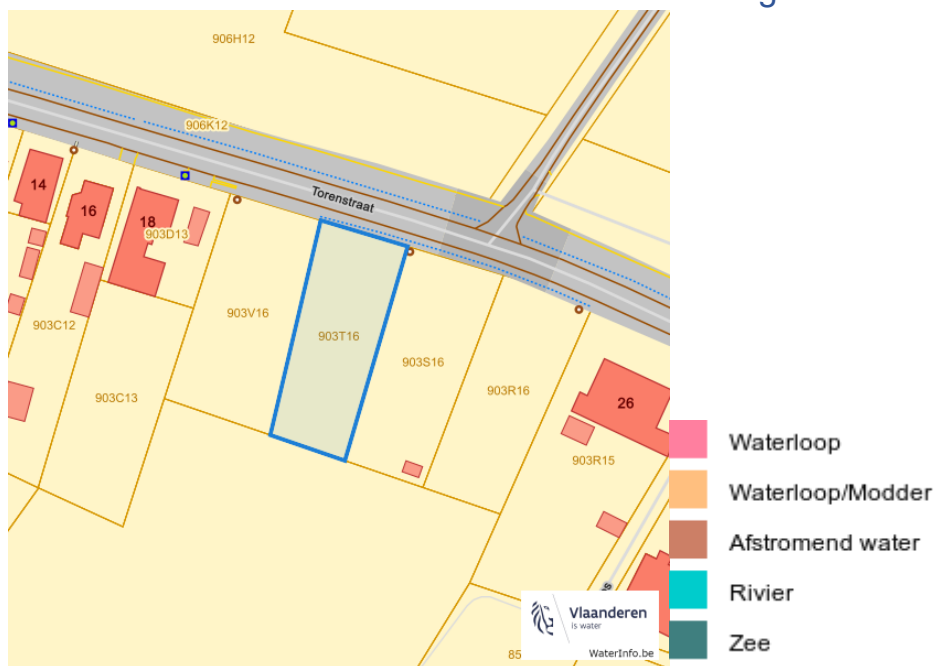
Risicozones overstrooming (2017)



Dossier: 2025-0343/001

Torenstraat, 3910 Neerpelt

Van nature overstroombare gebieden



Watergevoelige openruimtegebieden



Dossier: 2025-0343/001

 Natuur

Bosreferentielaag 2000


www.geopunt.be

Groenkaart Vlaanderen (2021)


www.geopunt.be

Dossier: 2025-0343/001

Torenstraat, 3910 Neerpelt

Boskartering 1990

www.geopunt.be

Digitale boswijzer 2021

www.geopunt.be

Dossier: 2025-0343/001

Torenstraat, 3910 Neerpelt

Digitale boswijzer 2018

www.geopunt.be

Digitale boswijzer 2015

www.geopunt.be

Dossier: 2025-0343/001

Torenstraat, 3910 Neerpelt

Digitale boswijzer 2012

www.geopunt.be

Digitale boswijzer 2009

www.geopunt.be

Dossier: 2025-0343/001

Torenstraat, 3910 Neerpelt

PFAS



VEN en IVON



www.geopunt.be

Dossier: 2025-0343/001

Torenstraat, 3910 Neerpelt

Jachtterreinen



www.geopunt.be

Natuurbeheerplannen



www.geopunt.be

Dossier: 2025-0343/001

Torenstraat, 3910 Neerpelt

Bodemonderzoeken en saneringen



Dossier: 2025-0343/001

Document: DC à la carte - VLANED - DC
Kaarten: 05/05/2025 - qyqeqmr6vuq7isc76oqsmuj1kz61zrf64jgz0nae

Recht van voorkoop

Vlaams voorkooprecht



www.geopunt.be

Recht van voorkoop afbakening



www.geopunt.be

Dossier: 2025-0343/001

Torenstraat, 3910 Neerpelt

Detailkaarten recht van voorkoop

Detailkaarten recht van voorkoop pagina 1

Rvv: Ruimtelijke ordening



www.geopunt.be

Dossier: 2025-0343/001

Torenstraat, 3910 Neerpelt

Detailkaarten recht van voorkoop pagina 2

Rvv: Ruilverkaveling



Rvv: Havengebieden



Dossier: 2025-0343/001

Torenstraat, 3910 Neerpelt

Detailkaarten recht van voorkoop pagina 3

Rvv: de Vlaamse waterweg



www.geopunt.be

Rvv: Complexe Projecten



www.geopunt.be

Dossier: 2025-0343/001

Torenstraat, 3910 Neerpelt

Detailkaarten recht van voorkoop pagina 4

Rvv: Oeverzones en overstromingsgebieden



Rvv: Natuurreservaten



Dossier: 2025-0343/001

Torenstraat, 3910 Neerpelt

Detailkaarten recht van voorkoop pagina 5

Rvv: Landinrichtingsplan en inrichtingsnota



www.geopunt.be

Rvv: Natuurinrichtingsprojecten



www.geopunt.be

Dossier: 2025-0343/001

Torenstraat, 3910 Neerpelt

Detailkaarten recht van voorkoop pagina 6

Rvv: Vlaams Ecologisch Network



Rvv: Speciale beschermingszones natuur



Dossier: 2025-0343/001

Beschermd onroerend erfgoed



Detailkaarten beschermd onroerend erfgoed

Detailkaarten beschermd onroerend erfgoed pagina 1

Beschermdede archeologische sites**Beschermdede cultuurhistorische landschappen**

Dossier: 2025-0343/001

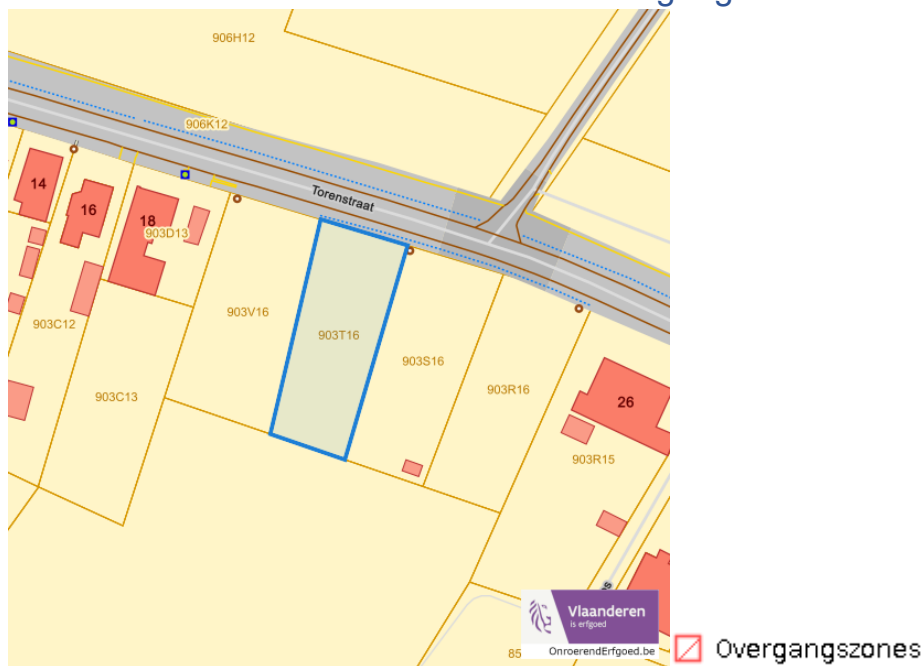
Torenstraat, 3910 Neerpelt

Detailkaarten beschermd onroerend erfgoed pagina 2

Beschermd monumenten



Beschermd overgangszones




Dossier: 2025-0343/001

Torenstraat, 3910 Neerpelt

Detailkaarten beschermd onroerend erfgoed pagina 3

Beschermdde stads en dorpsgezichten



85  Beschermd stads- en dorpsgezicht

Dossier: 2025-0343/001

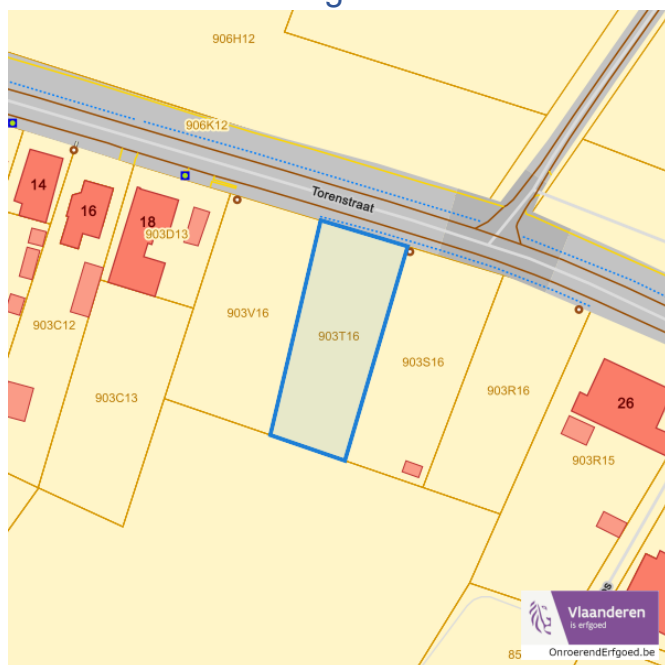
Vastgestelde inventarissen



Detailkaarten vastgestelde inventarissen

Detailkaarten vastgestelde inventaris pagina 1

Vastgestelde inventaris: Archeologische zones


 Vastgestelde afgebakende archeologische zone

Vastgestelde inventaris: Bouwkundig erfgoed


 Item uit de vastgestelde inventaris bouwkundig erfgoed

Dossier: 2025-0343/001

Torenstraat, 3910 Neerpelt

Detailkaarten vastgestelde inventaris pagina 2

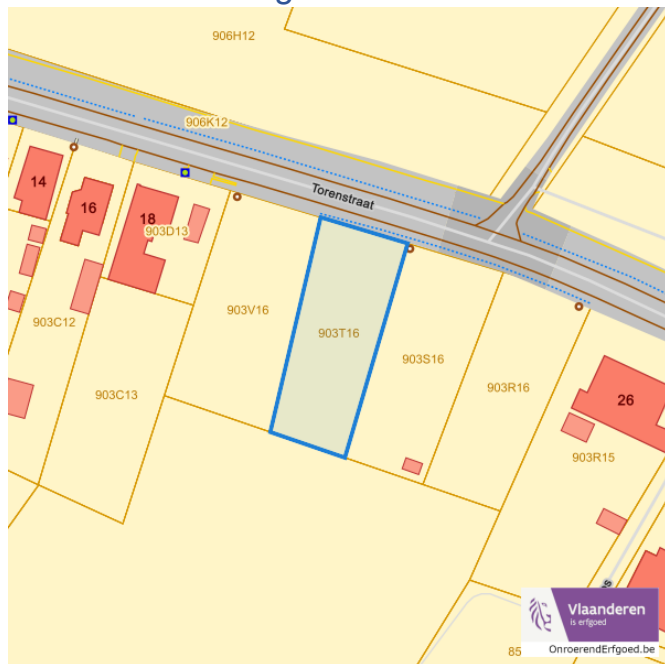
Vastgestelde inventaris: Houtige beplanting met erfgoedwaarde

%vastgestelde_inventaris_houtige_bepanting_met_erfgoedwaarde

scale=55%%vastgestelde_inventaris_houtige_bepanting_met_erfgoedwaarde_legend

scale=45%

Vastgestelde inventaris: Historische tuinen en parken



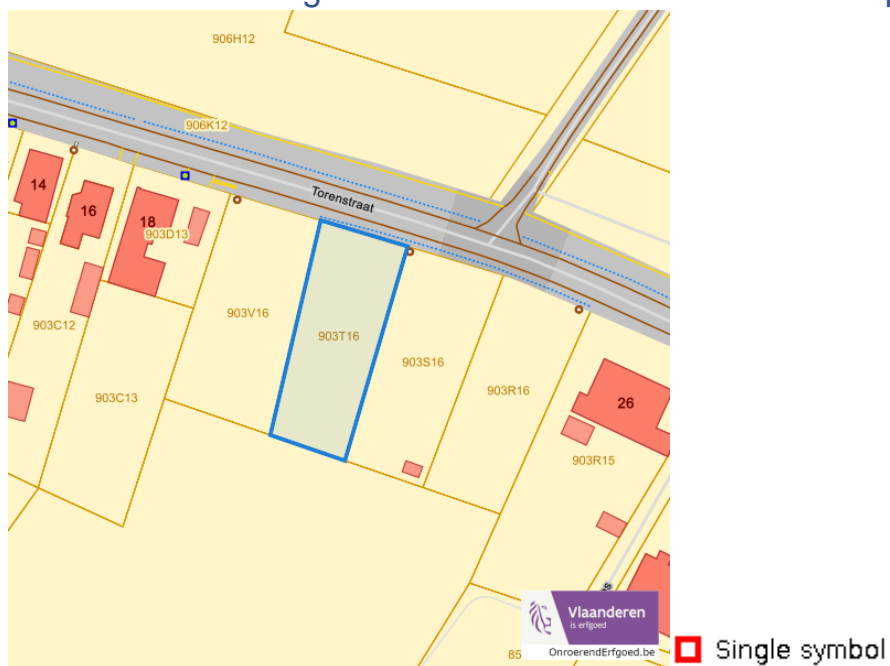
85 Vastgestelde inventaris park en tuin

Dossier: 2025-0343/001

Torenstraat, 3910 Neerpelt

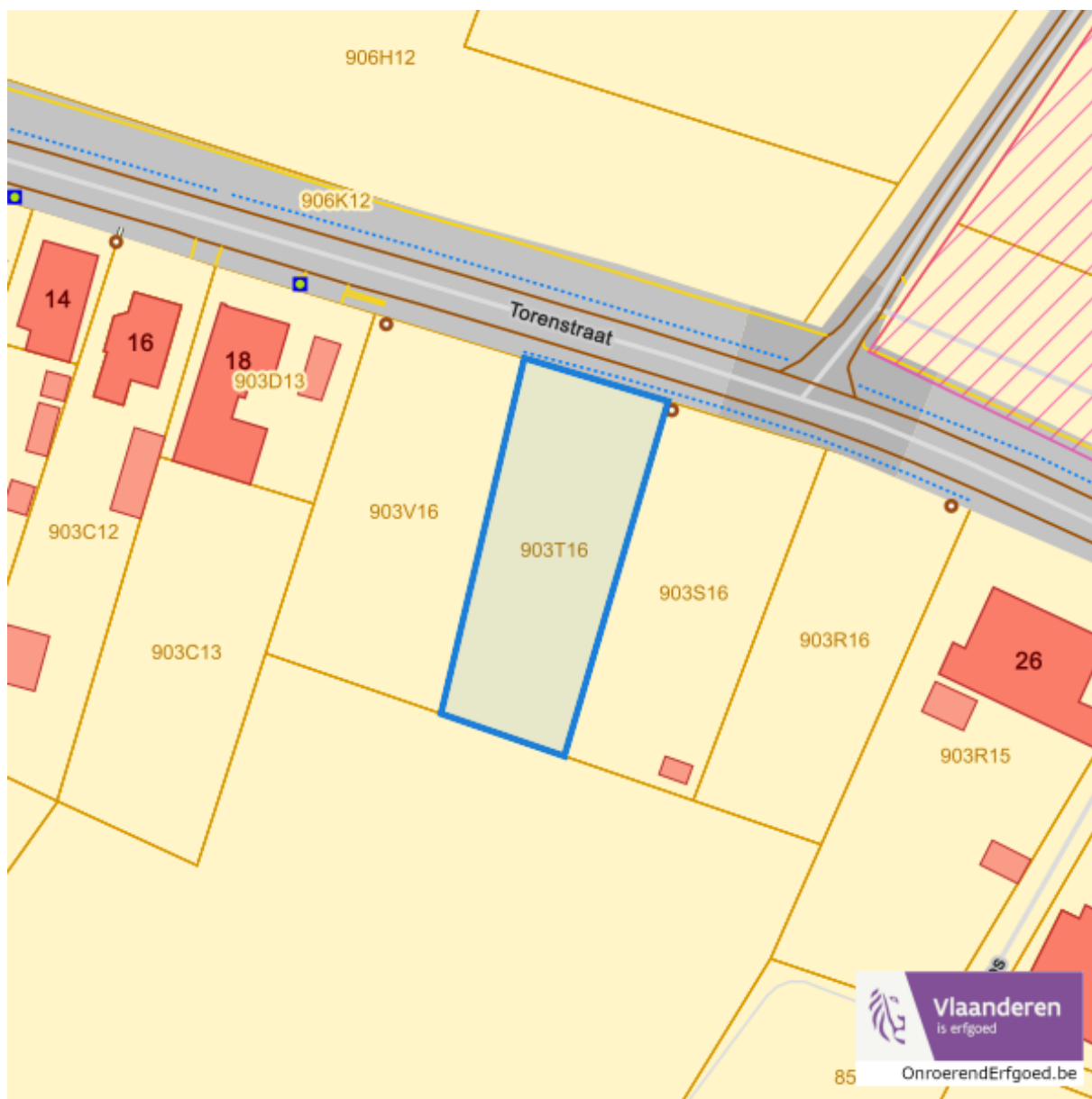
Detailkaarten vastgestelde inventaris pagina 3

Vastgestelde inventaris: Relicten landschapsatlas



Dossier: 2025-0343/001

Wetenschappelijke inventarissen



Detailkaarten wetenschappelijke inventarissen

Detailkaarten wetenschappelijke inventarissen pagina 1

Bouwkundige elementen**Archeologische gehelen**

Dossier: 2025-0343/001

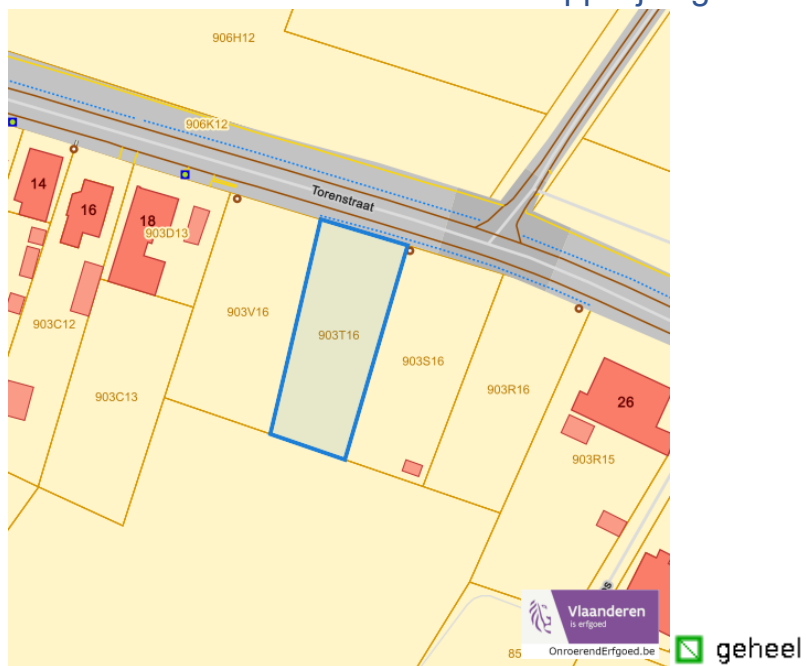
Torenstraat, 3910 Neerpelt

Detailkaarten wetenschappelijke inventarissen pagina 2

Landschappelijke elementen



Landschappelijke gehelen



Dossier: 2025-0343/001

Unesco werelderfgoed



Detailkaarten Unesco werelderfgoed

Unesco: Bufferzones

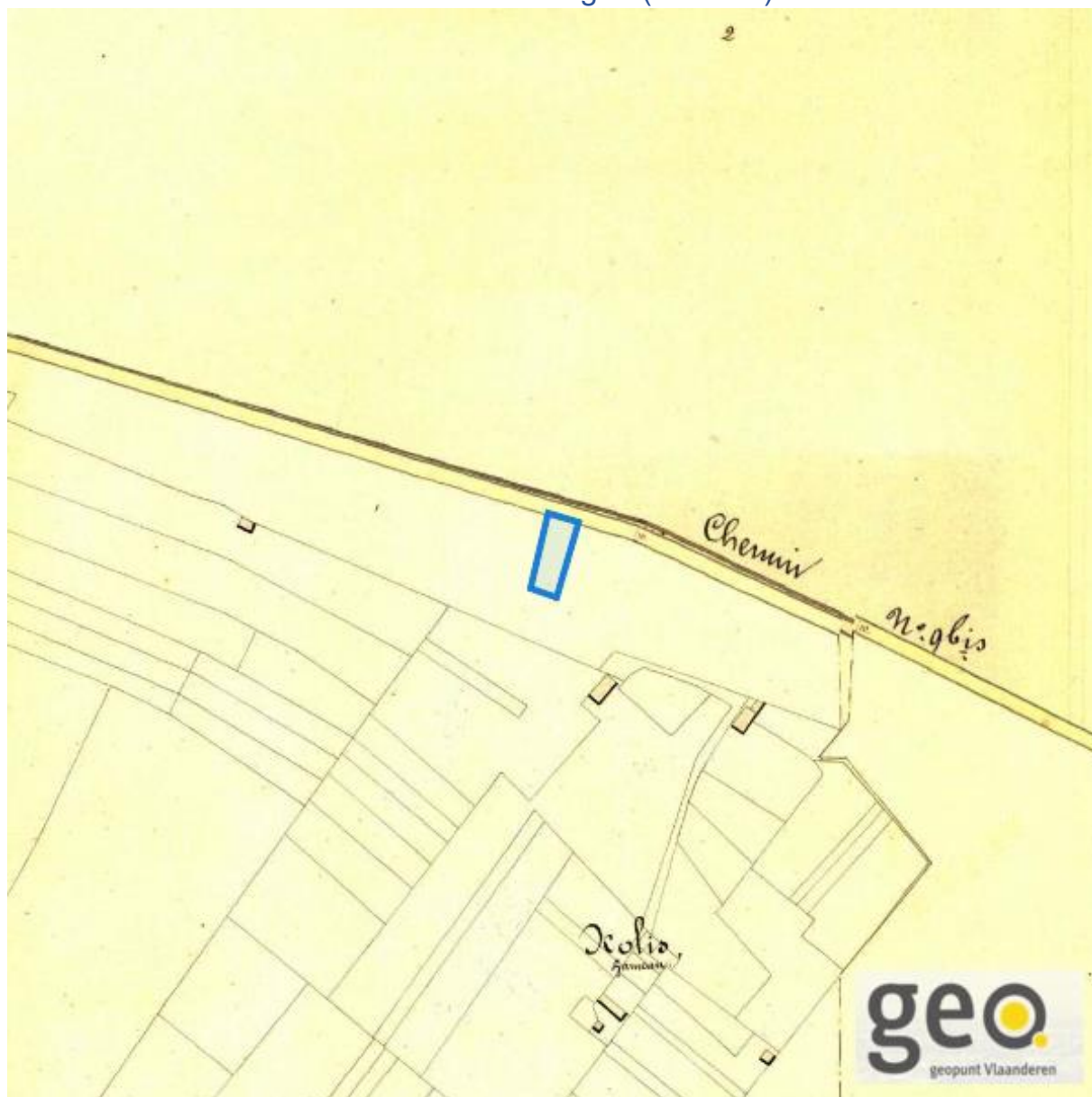


Unesco: Kernzones



Historische kaarten

Atlas der Buurtwegen (ca 1840)



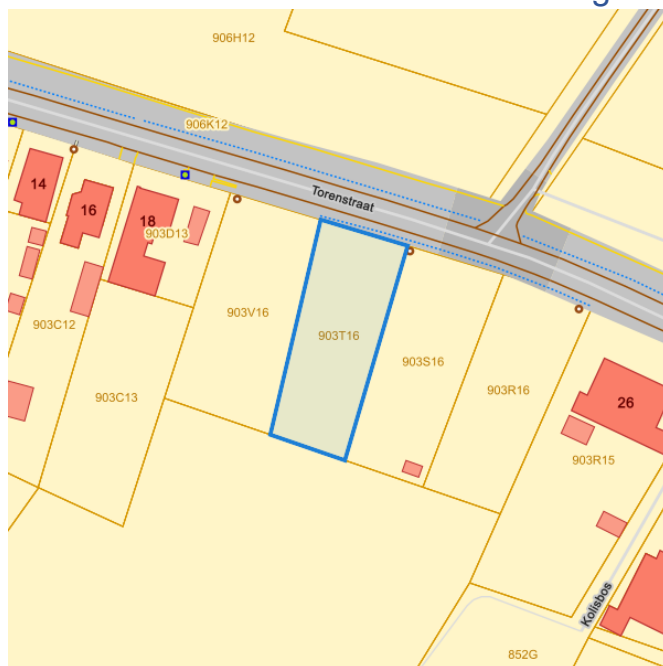
www.geopunt.be

Dossier: 2025-0343/001

Document: DC à la carte - VLANED - DC
Kaarten: 05/05/2025 - qyqeqmr6vuq7isc76oqsmuj1kz61zrf64jgz0nae

 Wonen

Woningkwaliteit



- Woningen met een conformiteitsattest
- Panden met een herstelvordering
- Vlaamse inventaris van ongeschikte en onbewoonbare woningen

www.geopunt.be

Conformiteitsattest gemeente beperkte duurtijd



Conformiteitsattest beperkte duurtijd

- Nee
- Ja

www.geopunt.be

Dossier: 2025-0343/001

Torenstraat, 3910 Neerpelt

Conformiteitsattest gemeente verplicht



Dossier: 2025-0343/001