PROVINCIES ANTWERPEN en BRABANT

ARRONDISSEMENTEN MECHELEN en LEUVEN 3.

DS/JG.

Gemeenten

PUTTE-KEERBERGEN en RIJMENAM

ROOI - en ONTEIGENINGSPLAN

voor de: "GRENSSTRAAT,,

B.w. nr.4 (Putte) - nr. 3 (Keerbergen) en nr. 6 (Rijmenam)

Schaal: 1/500

VOOR EENSLUIDEND AFSCHRIFT
KEERBERGEN, de 29/1/1974
De Burgemeester,

Antwerpen 21 april 1967.
Opgemaakt door ondergetekende ingenieur

ir. A. De Smedt

Voorlopig goedgekeurd door de Gemeenteraad van Putte in zitting van:
Bij bevel:
De Secretaris. *De Burgemeester*

Voorlopig goedgekeurd door de Gemeenteraad van Keerbergen in zitting van:
Bij bevel:
De Secretaris. *De Burgemeester.*

Voorlopig goedgekeurd door de Gemeenteraad van Rijmenam in zitting van
Bij bevel:
De Secretaris. *De Burgemeester.*

Het College van Burgemeester en Schepenen van Putte verklaart dat onderhavig plan ter inzage van het publiek op het gemeentehuis werd neergelegd gedurende het openbaar onderzoek van:
Namens het College van Burgemeester en Schepenen:
Bij bevel:
De Secretaris. *De Burgemeester.*

Bepaald goedgekeurd door de Gemeenteraad van Putte in zitting van:
Bij bevel:
De Secretaris. *De Burgemeester.*

Het College van Burgemeester en Schepenen van Keerbergen verklaart dat onderhavig plan ter inzage van het publiek op het gemeentehuis werd neergelegd gedurende het openbaar onderzoek van:
Namens het College van Burgemeester en Schepenen
Bij bevel:
De Secretaris. *De Burgemeester.*

Bepaald goedgekeurd door de Gemeenteraad van Keerbergen in zitting van
Bij bevel:
De Secretaris. *De Burgemeester.*

Het College van Burgemeester en Schepenen van Rijmenam verklaart dat onderhavig plan ter inzage van het publiek op het gemeentehuis werd neergelegd gedurende het openbaar onderzoek van:
Namens het College van Burgemeester en Schepenen:
Bij bevel:
De Secretaris. *De Burgemeester.*

Bepaald goedgekeurd door de Gemeenteraad van Rijmenam in zitting va
Bij bevel:
De Secretaris. *De Burgemeester.*

LIGGINGSPLAN

— Voorgestelde rooilijnen

Schaal: 1/20.000

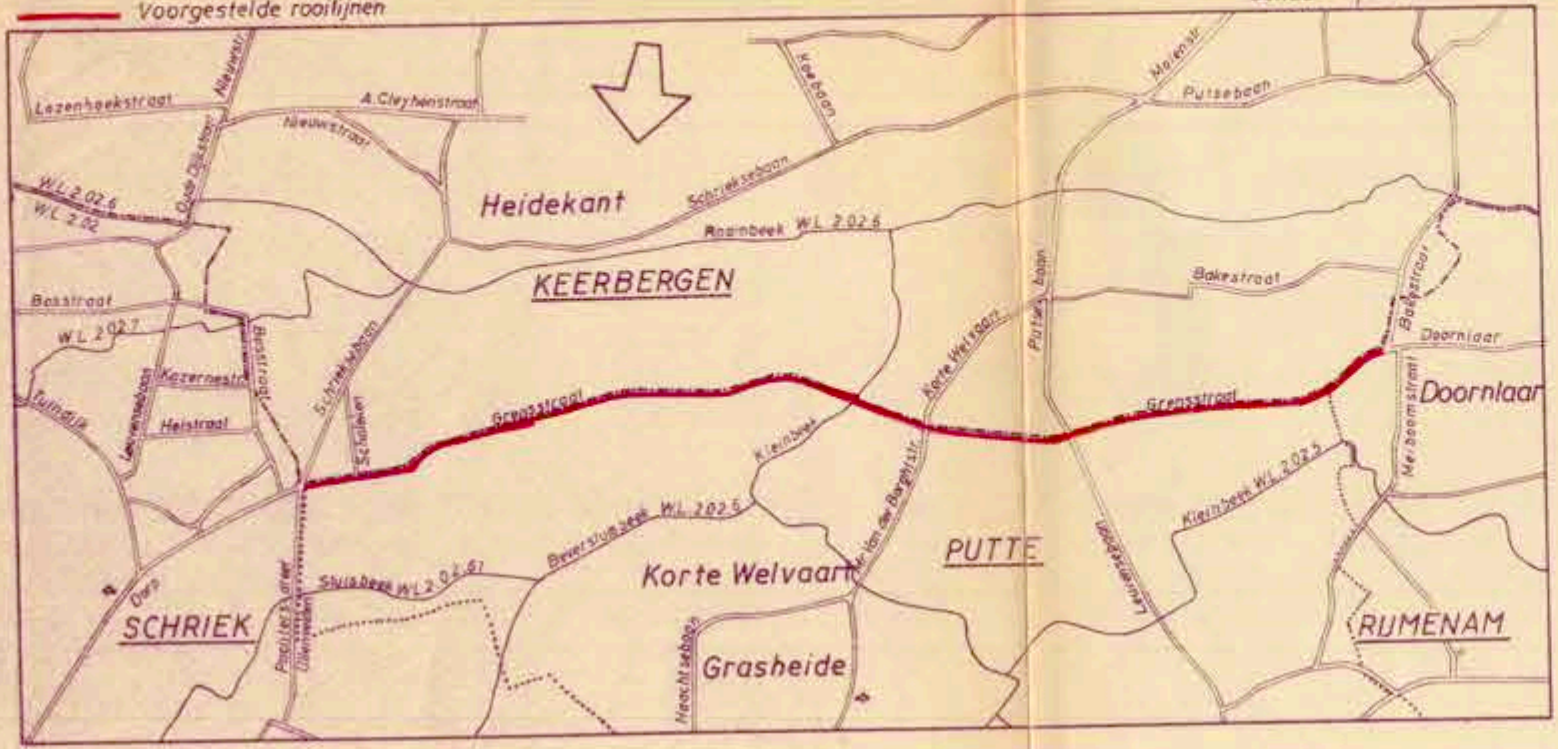

Lozenhoekstraat
Nieuwstr.
A. Cleyhenstraat
Nieuwstraat
Oude Dijkstraat
Keebaan
Molenstr.
Putsebaan
W.L. 2.02.6
W.L. 2.02
Heidekant
Schriekse baan
Raaibeek W.L. 2.02.6
KEERBERGEN
Bakestraat
Bosstraat
W.L. 2.02.7
Bosstraat
Kazernestr.
Heistraat
Tulpaan
Leeuwerikbaan
Schriekse baan
Schutsen
Grensstraat
Korte Welvaart
Putte baan
Bakestraat
Doornlaar
Doornlaar
Grensstraat
Melboomstraat
Kleinbeek
Beverstumbeek W.L. 2.02.5
Kleinbeek W.L. 2.02.5
Van der Borghtstr.
PUTTE
Leeuwerikbaan
Ouro
Stuisbeek W.L. 2.02.61
Pastoor Claesstr.
Korte Welvaart
SCHRIEK
RIJMENAM
Hachtsebaan
Grasheide

VERKLARING

⌊30⌋	Bestaande gebouwen met huisnummer	NZ-1V	Nieuw zonder of met één verdieping
×○	Telefoon- of electriciteitspalen	—	Voorgestelde rooilijnen
942ᵏ	Perceelgrens met kadasternummer	– – –	Later voor te stellen rooilijnen
≡	Hagen, muren, draad- en betonafsluitingen	—	Rooilijnen goedgekeurd bij K.B. te behouden
✲ ○	Bomen - boomstronken	—	Rooilijnen goedgekeurd bij K.B. af te schaffen
SZV	Slecht zonder verdieping	🟨	Te onteigenen
TZ-½1V	Tamelijk zonder, een halve of een verdieping	🟥	Grond aan de openbare wegenis te onttrekken
GZ-½1V	Goed zonder, een halve of een verdieping	🟨	Later bij de openbare wegenis in te lijven grond
		①	Volgnummer van plan en lijst

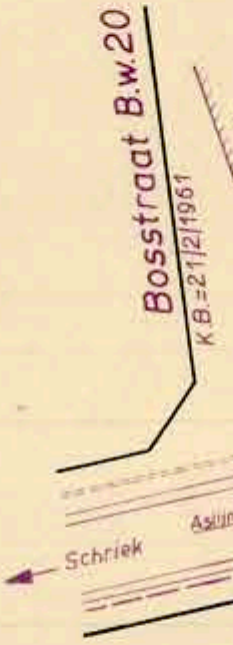

Bosstraat B.w.20
K.B.=21/2/1961
Schriek

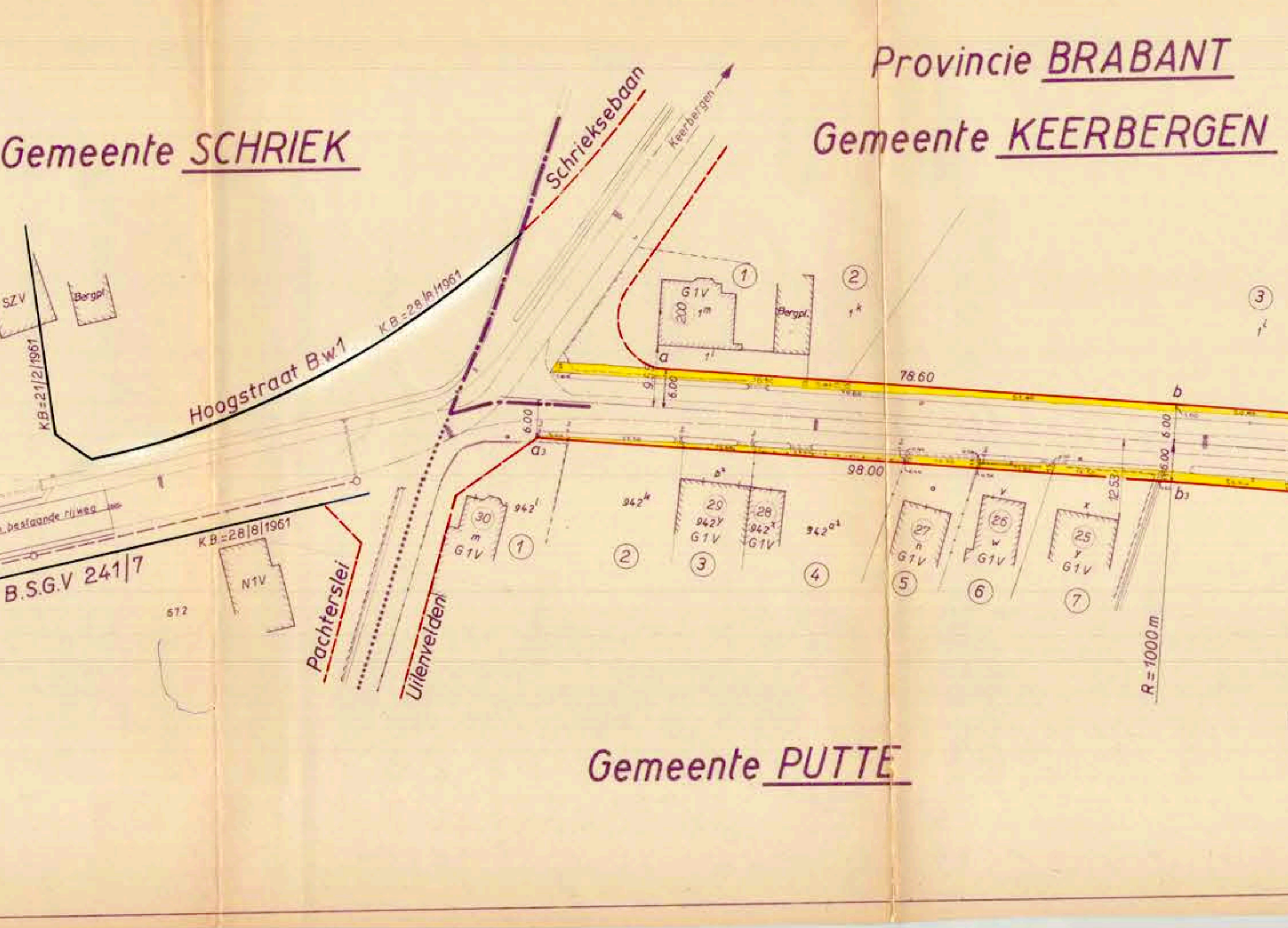
Provincie BRABANT
Gemeente KEERBERGEN
Gemeente SCHRIEK
Gemeente PUTTE
Schrieksebaan
Keerbergen
Hoogstraat B.w.1
K.B.=28/8/1961
K.B.=21/2/1961
K.B.=28/8/1961
B.S.G.V 241/7
bestaande rijweg
SZV
Bergpl.
N1V
672
Pachterslei
Uilenvelden
G1V
Bergpl.
a
a3
b
b3
78.60
98.00
6.00
6.00
6.00
6.00
12.53
R=1000 m
942
942
942
942
942
1
2
3
1
2
3
4
5
6
7
30
29
28
27
26
25

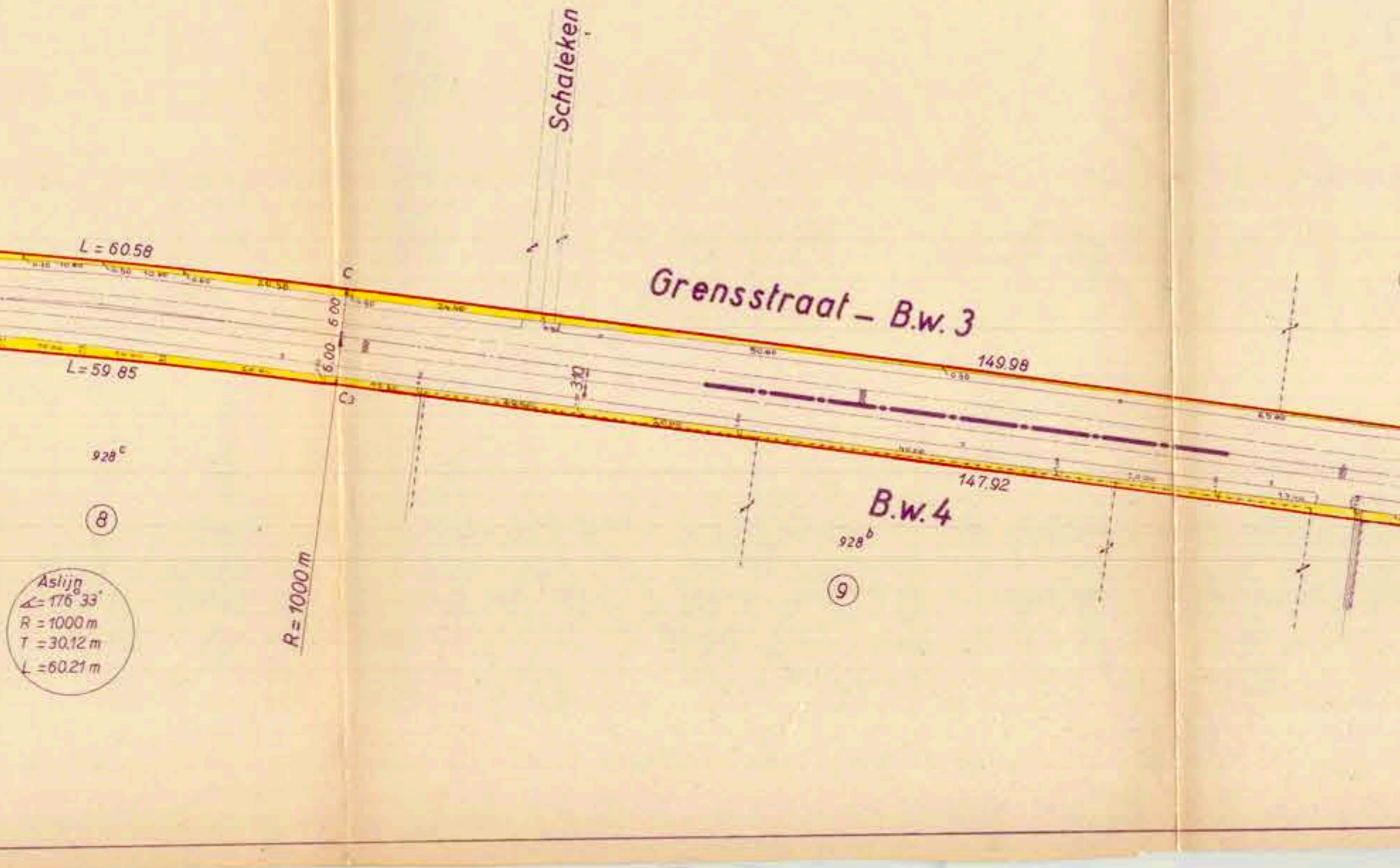
Schaleken
L = 60.58
C
5.00
6.00
L = 59.85
C3
Grensstraat – B.w. 3
149.98
3.10
147.92
B.w. 4
928c
⑧
928b
⑨
R = 1000 m
Aslijn
∠ = 176°33'
R = 1000 m
T = 30.12 m
L = 60.21 m

α = 39°22'34" A = 71.28 T = 60.80 m N = 7.13 m L = 59.09 m			α = 39°22'34" A = 75 T = 63.97 m N = 7.50 m L = 62.18 m			α = 39°22'34" A = 78.73 T = 67.16 m N = 7.87 m L = 65.27 m		
L	X	Y	L	X	Y	L	X	Y
4.99	4.99	0.00	5.-	5.00	0.00	4.96	4.96	0.00
9.98	9.98	0.03	10-	10.00	0.03	10.00	10.00	0.03
14.97	14.97	0.11	15.-	15.00	0.10	14.96	14.96	0.09
19.96	19.96	0.26	20,-	20.00	0.24	20.00	20.00	0.22
24.95	24.94	0.51	25.-	24.99	0.46	24.96	24.95	0.42
29.94	29.91	0.88	30,-	29.98	0.80	30.00	29.98	0.73
34.93	34.88	1.40	35,-	34.96	1.27	34.95	34.92	1.15
39.92	39.82	2.08	40-	39.92	1.89	39.99	39.93	1.72
44.91	44.73	2.96	45-	44.85	2.69	44.95	44.84	2.44
49.90	49.60	4.06	50.-	49.75	3.69	49.99	49.79	3.35
54.89	54.41	5.39	54-	53.64	4.64	54.95	54.63	4.44
59.09	58.40	6.71	58-	57.48	5.74	59.99	59.49	5.77
			62.18	61.45	7.06	65.27	64.50	7.41

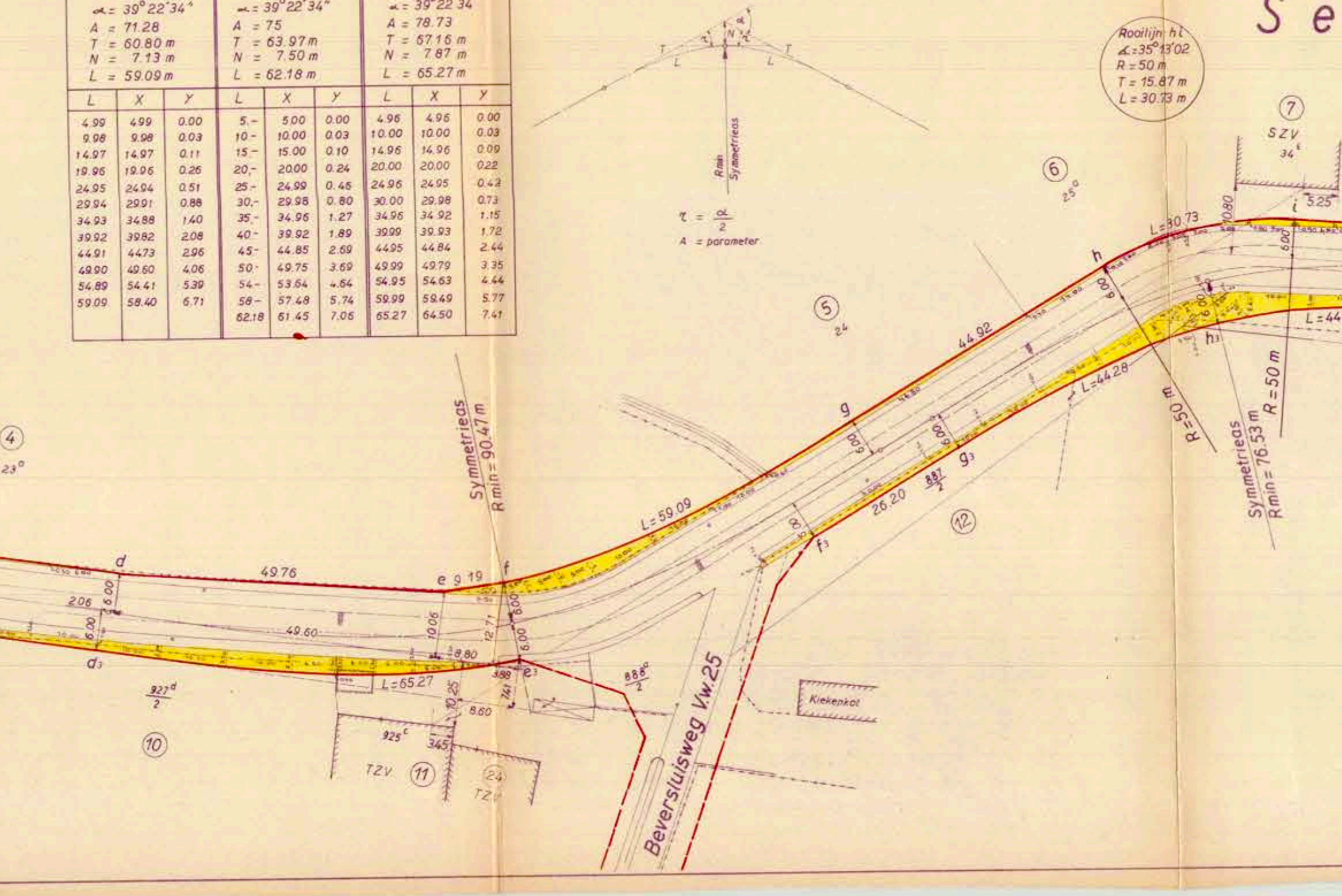
S e
T
τ
N
α
τ
T
L
L
Rmin
Symmetrieas
τ = α/2
A = parameter
Rooilijn h i
∠ = 35°13'02
R = 50 m
T = 15.87 m
L = 30.73 m
⑦
SZV
34ᶠ
⑥
25ᵉ
5.25
i
10.80
L = 30.73
h
6.00
⑤
24
44.92
L = 44.28
h₃
L = 44
R = 50 m
R = 50 m
Symmetrieas
Rmin = 76.53 m
g
6.00
6.00
g₃
887/2
26.20
⑫
L = 59.09
8.00
f₃
④
23ᵃ
Symmetrieas
Rmin = 90.47 m
d
49.76
e 9.19
f
2.06
6.00
6.00
49.60
10.06
12.71
6.00
6.00
d₃
8.80
3.88
e₃
L = 65.27
927ᵈ/2
10.25
7.41
8.60
888ᶜ/2
925ᶜ
3.45
⑩
TZV
⑪
㉔
TZV
Beversluisweg V.w.25
Kiekenkot

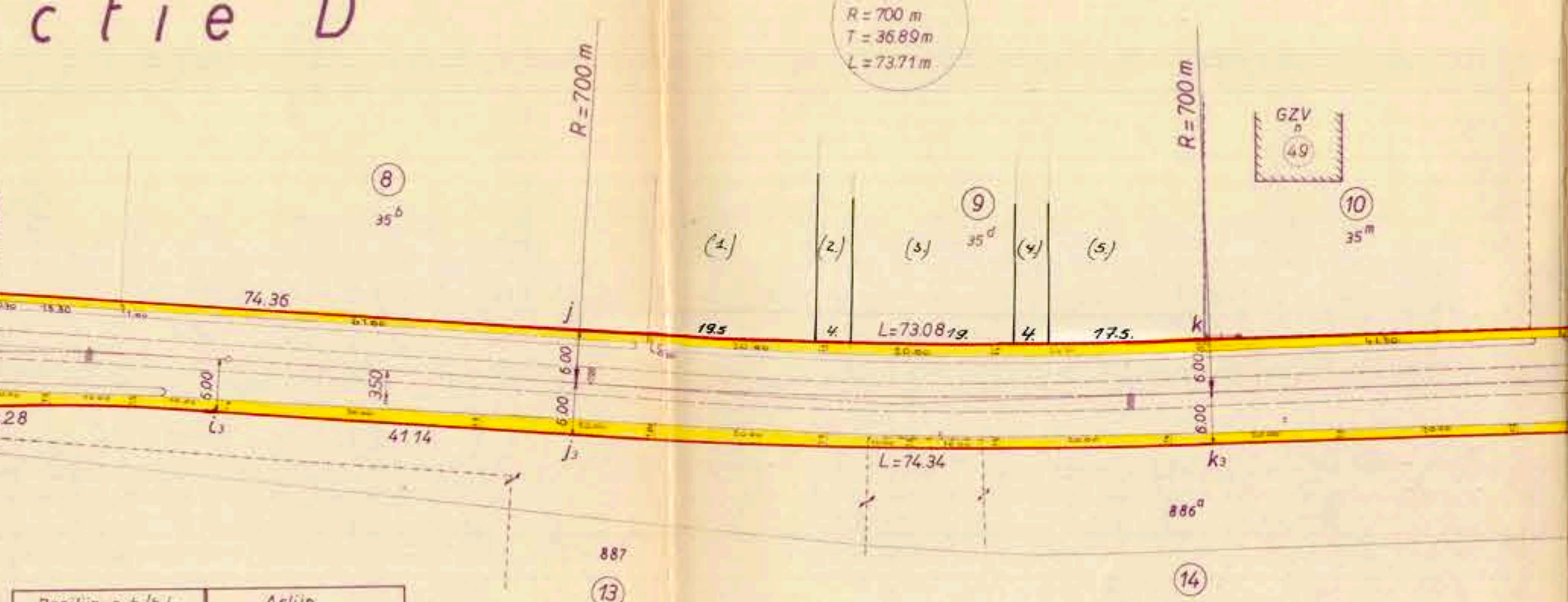
ctie D
R = 700 m
T = 36.89 m
L = 73.71 m
R = 700 m
R = 700 m
GZV
49
8
35b
9
35d
10
35m
(1.)
(2.)
(3.)
(4.)
(5.)
74.36
j
19.5
4.
L = 73.08
19.
4.
17.5.
k
6.00
6.00
3.50
6.00
6.00
6.00
28
i3
41.14
j3
L = 74.34
k3
886a
887
13
14

Rooilijn $g_3 h_3/h_3 l_3$			Aslijn		
∝ = 35° 13′ 02″ A = 56.48 T = 45.29 m N = 4.73 m L = 44.28 m			∝ = 35° 13′ 02″ A = 60 T = 48.12 m N = 5.02 m L = 47.04 m		
L	X	Y	L	X	Y
5.03	5.03	0.01	4.–	4.–	0.00
10.00	10.00	0.05	8.–	8.–	0.02
15.02	15.02	0.18	12.–	12.–	0.08
19.99	19.99	0.42	16.–	16.–	0.19
25.02	25.00	0.82	20.–	19.99	0.37
29.99	29.93	1.41	24.–	23.99	0.64
35.02	34.89	2.24	28.–	27.97	1.02
39.99	39.74	3.33	32.–	31.94	1.52
44.28	43.86	4.51	36.–	35.88	2.16
			40.–	39.80	2.95
			44.–	43.68	3.92
			47.04	46.60	4.79

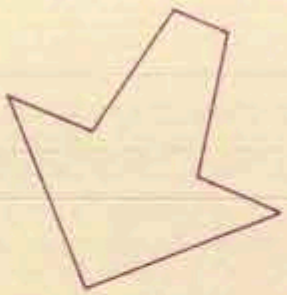

Sectie C

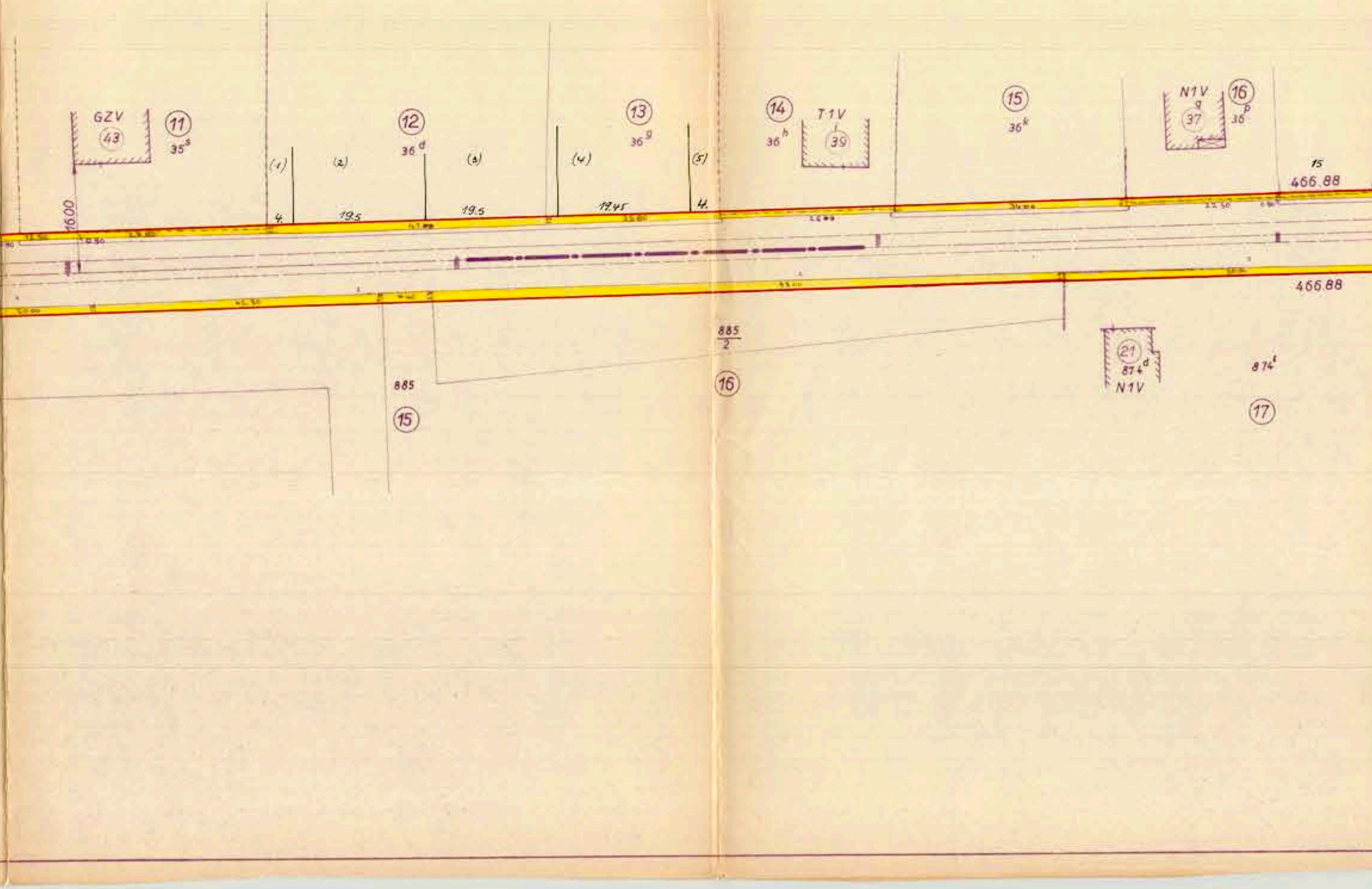
GZV
43
11
35s
12
36d
13
36g
14
36h
T1V
39
15
36k
N1V
37
16
36p
(1)
(2)
(3)
(4)
(5)
4.
19.5
19.5
19.45
4.
16.00
15
466.88
466.88
885
2
16
885
15
21
874d
N1V
874t
17


TZV
TZV
T½V T½V T½V
36
35
34
33
38c
c
d
e
39
17
36n
36m kot
18
41d
19
41l
20
41m
21
41g
22
41i
B.w. 3
B.w. 4
20
k
N1V
874l
874h
872c
872d
872b
18
19
20
21
22

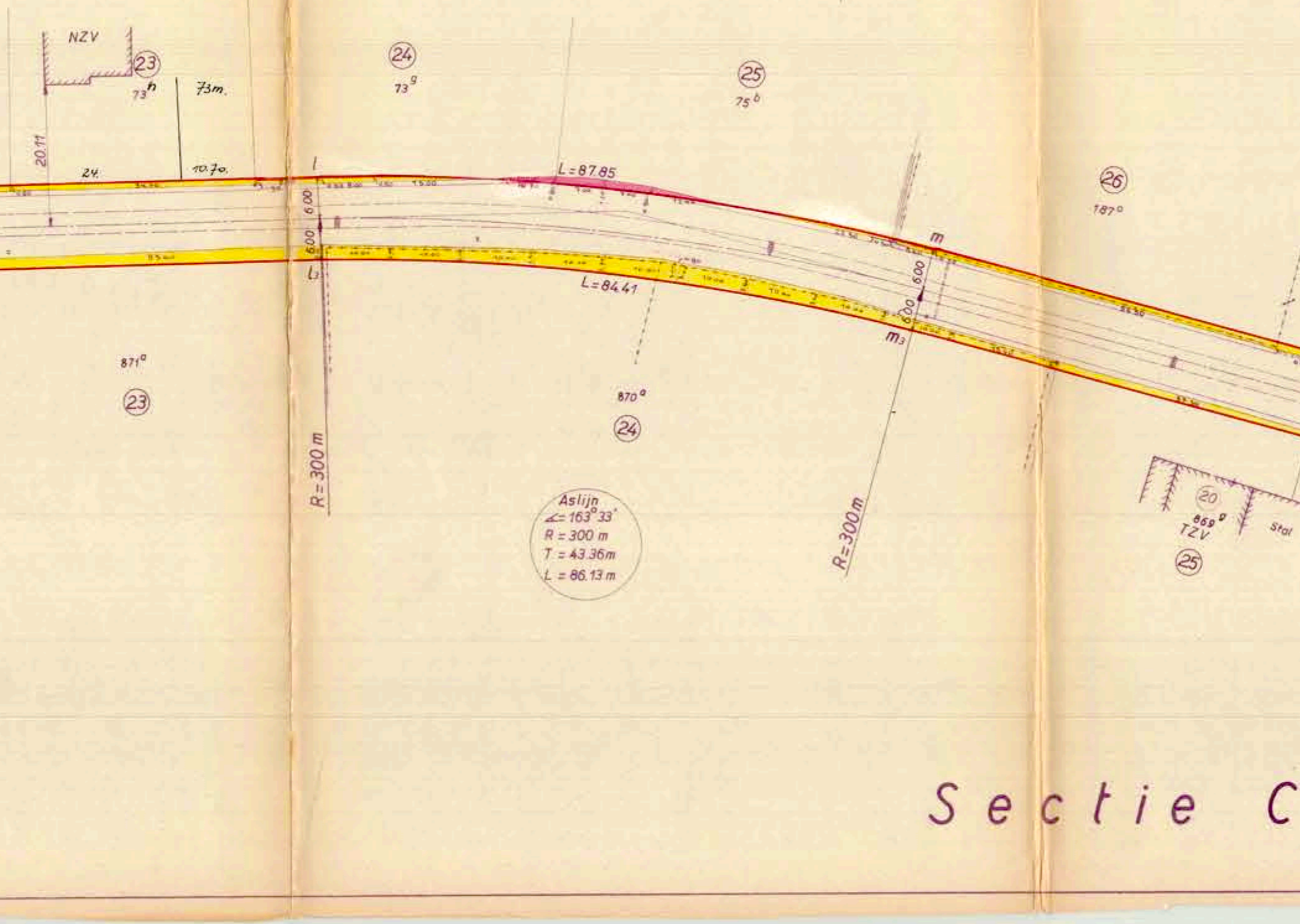
NZV
㉓
73h
73m.
20.11
24.
10.70.
㉔
73g
㉕
75b
L=87.85
㉖
187a
m
6.00
6.00
6.00
6.00
l
l3
L=84.41
m3
871a
㉓
870a
㉔
R=300 m
R=300m
Aslijn
∠=163°33'
R = 300 m
T = 43.36m
L = 86.13 m
⑳
869a
TZV
Stal
㉕
Sectie C

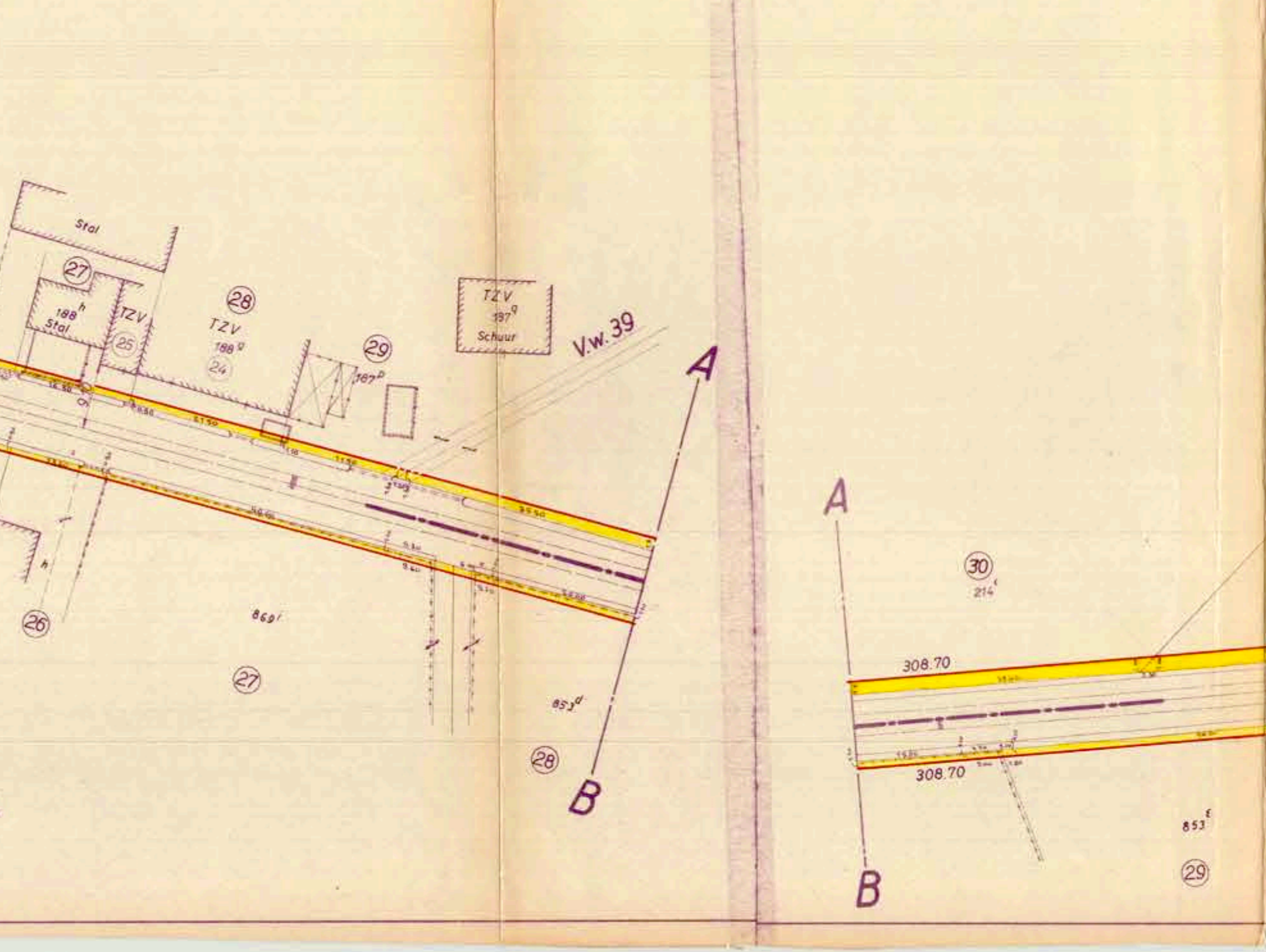
Stal
27
188h
Stal
TZV
25
28
TZV
188g
24
29
187p
TZV
197q
Schuur
V.w. 39
A
B
26
869
27
853d
28
A
30
214
308.70
308.70
B
853
29

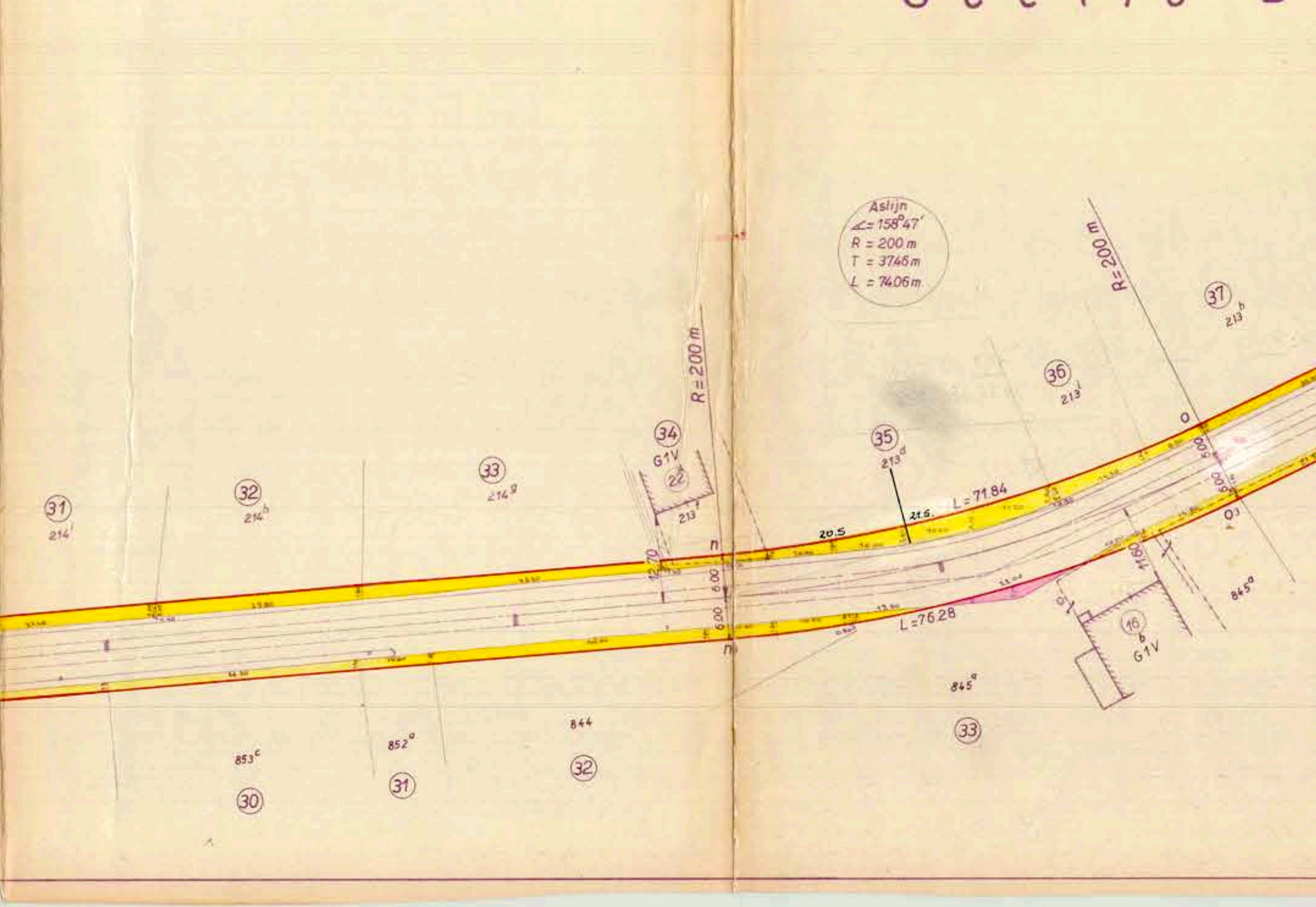
Aslijn
∠= 158°47′
R = 200 m
T = 37.46 m
L = 74.06 m
R = 200 m
R = 200 m
L = 71.84
L = 76.28
20.5
21.5
12.70
6.00
6.00
6.00
6.00
11.60
n
n
o
o1
G1V
G1V
(31)
214 l
(32)
214 h
(33)
214 g
(34)
22
213 f
(35)
213 d
(36)
213 i
(37)
213 h
(16)
b
845 a
845 a
(33)
844
(32)
852 a
(31)
853 c
(30)

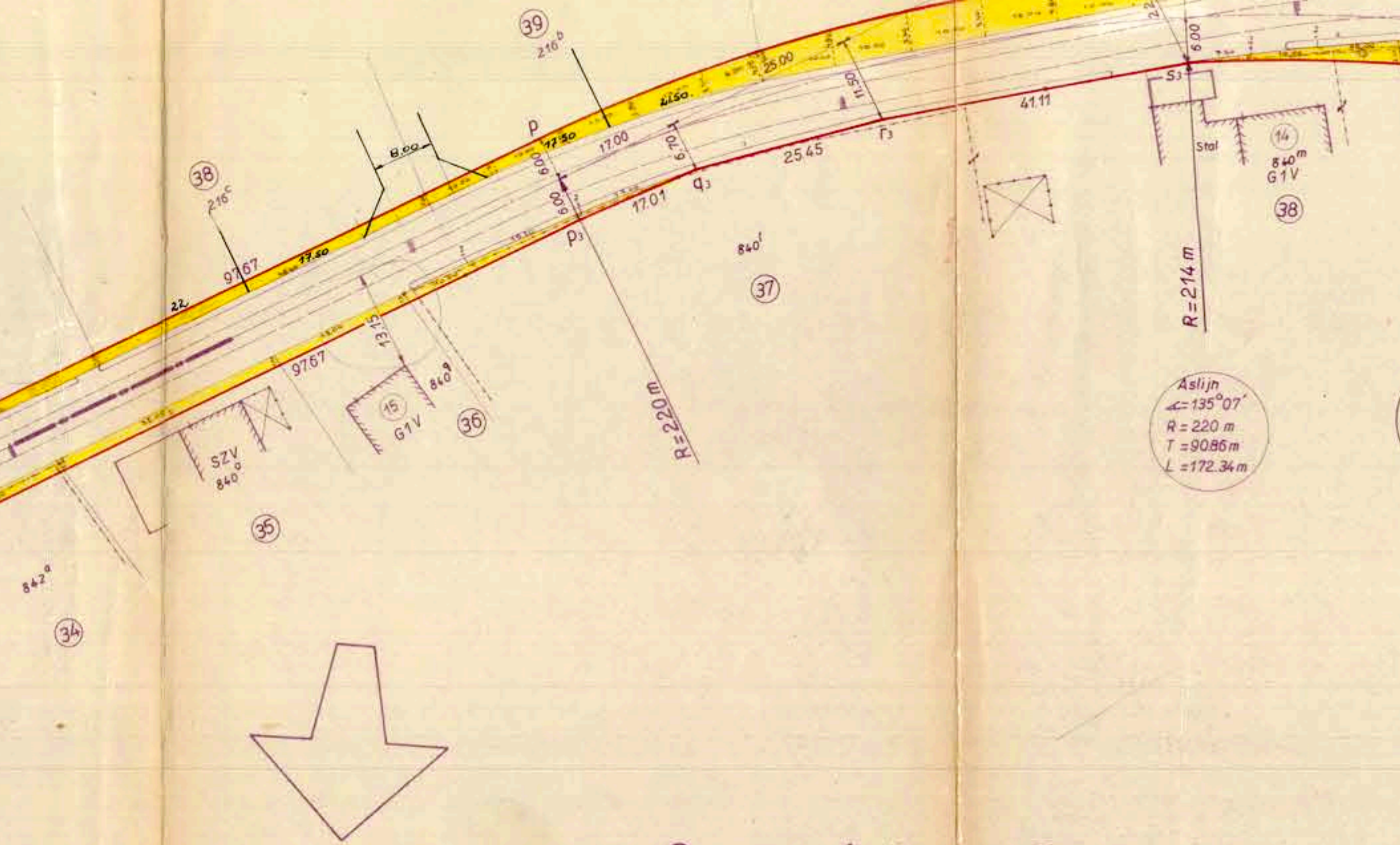

39
216b
38
216c
8.00
p
17.50
17.00
6.70
25.00
11.50
41.11
25.45
17.01
q3
r3
p3
6.00
97.67
97.67
22
13.15
R=220 m
R=214 m
S3
Stal
14
840m
G1V
38
840f
37
15
G1V
840g
36
SZV
840o
35
842a
34
Aslijn
∠=135°07'
R = 220 m
T = 90.86 m
L = 172.34 m

Sectie C

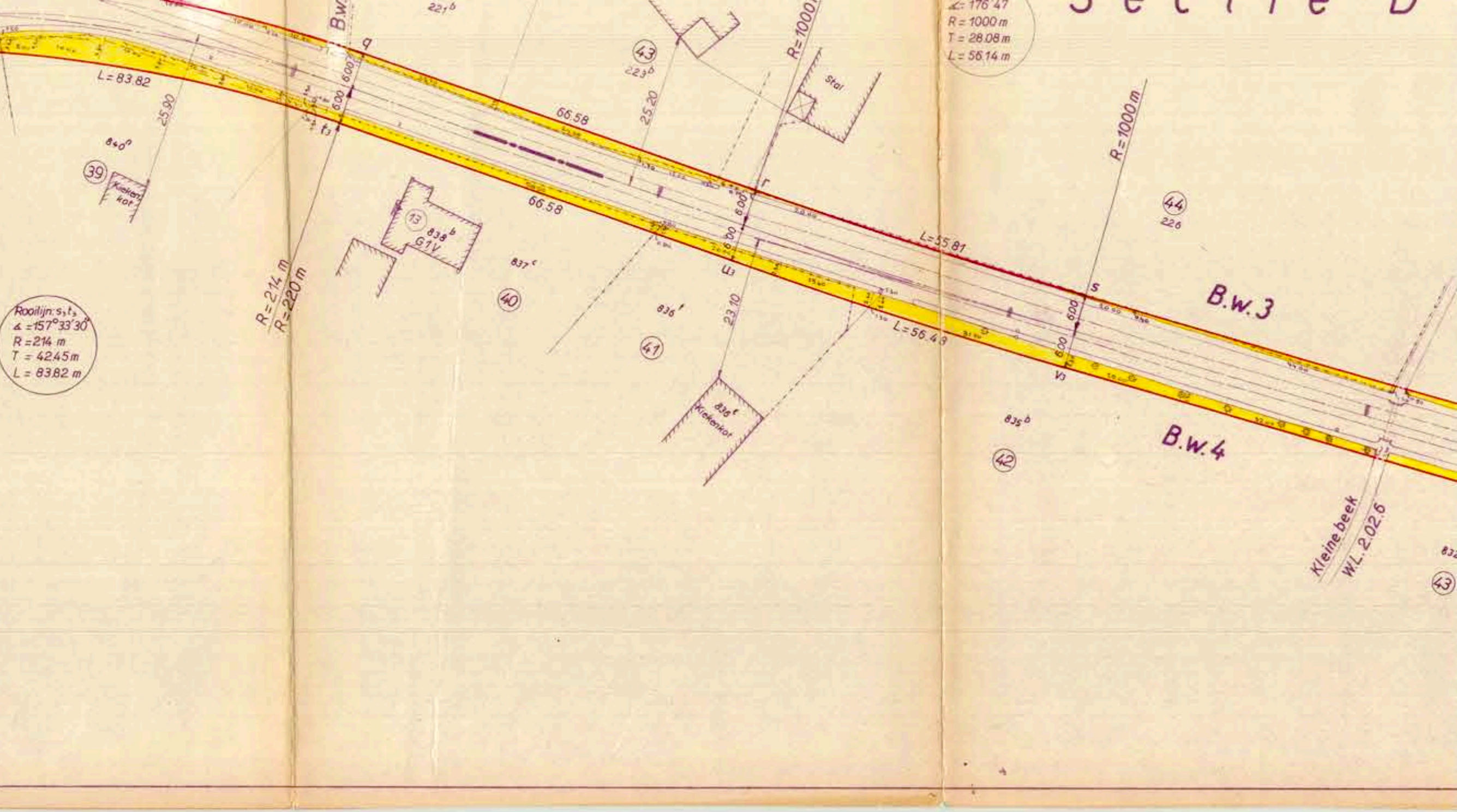
Sectie D
∡ 176°47
R = 1000 m
T = 28.08 m
L = 56.14 m
L = 83.82
25.90
840ª
39
Kieken kot
Rooilijn: s₃ t₃
∡ = 157°33'30"
R = 214 m
T = 42.45 m
L = 83.82 m
R = 214 m
R = 220 m
B.w.
q
6.00
6.00
t₃
221ᵇ
13
838ᵇ
G1V
837ᶜ
40
66.58
66.58
43
223ᵇ
25.20
R = 1000 m
Stal
r
6.00
6.00
u₃
836ᶠ
41
23.10
836ᵉ
Kiekenkot
L = 55.81
L = 56.48
R = 1000 m
44
226
s
6.00
6.00
v₃
B.w. 3
B.w. 4
835ᵇ
42
Kleine beek
W.L. 2.02.6
43