

Détails de la recherche


Référence	c1d944bf50f48341fc00
Date	22-10-2025
Référence cadastrale (CaPaKey)	21522 B 0220/00P002
Adresse approximative/localisation	Rue du Comte de Flandre 32, 1080 Molenbeek-Saint-Jean

Table des matières

1. Plan parcellaire cadastral
2. Economie et Emploi
3. Inventaire Etat du Sol
4. Sites Natura 2000
5. Habitats Natura 2000
6. Réserves naturelles et espaces verts
7. Données hydrographiques
8. Inondation aléa et risque
9. Inondations fluviales
10. Orthophotoplan
11. Contrats de Quartiers Durables
12. Contrats de Rénovation urbaine (Programmes)
13. Zones de préemption
14. Urbanisme
15. Monuments et Sites - statut légal et Registre
16. Monuments et Sites - Atlas Archéologique
17. Monuments et Sites - Inventaire archéologique et historique
18. Monuments et Sites - Patrimoine Naturel

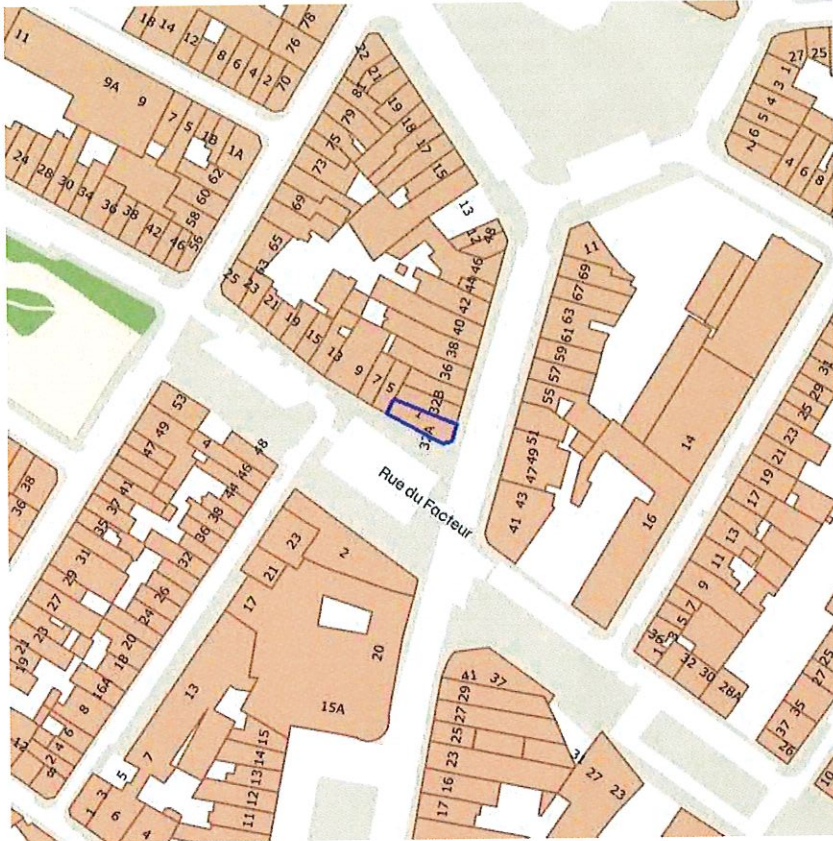


PROPRIÉTAIRE
© (22/10/2025) General Administration of the Patrimonial Documentation
[WMS Cadastral Layers](#)



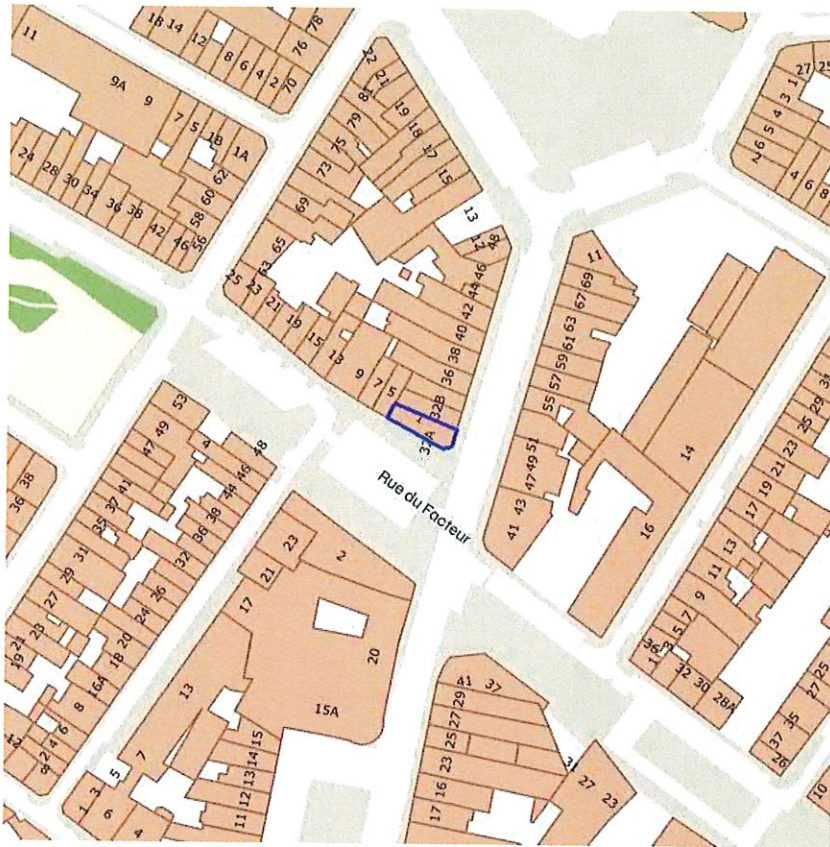


PROPRIÉTAIRE
Bruxelles Environnement
[Bruxelles Environnement WMS](#)



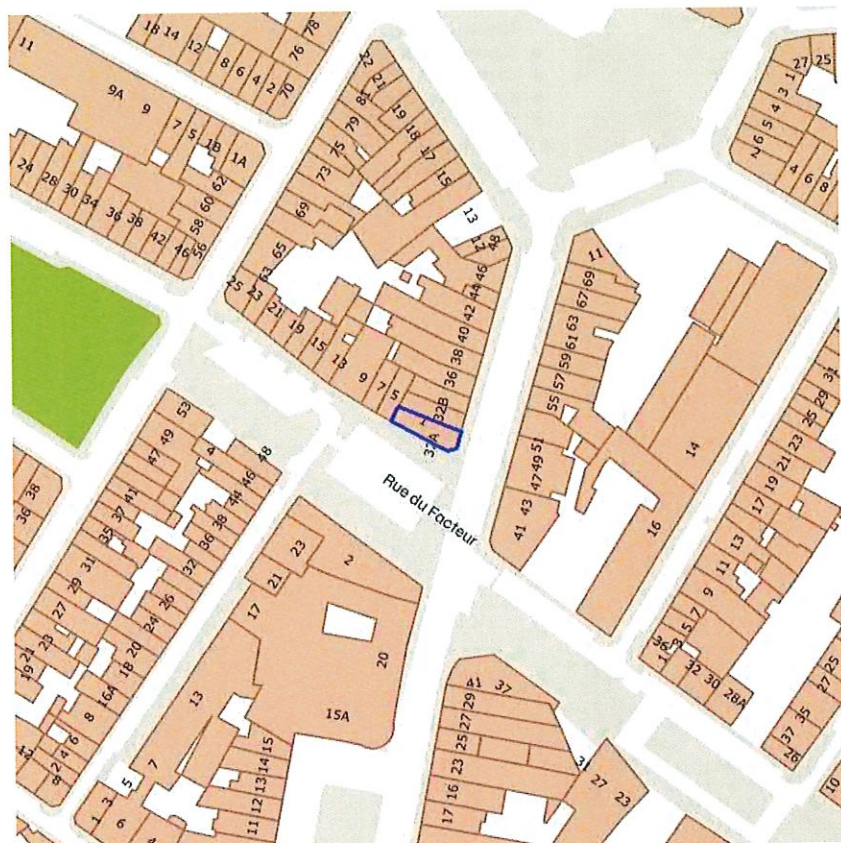
- La Forêt de Soignes avec lisières et domaines boisés avoisinants
- Zones boisées et ouvertes au Sud de la Région bruxelloise
- Zones boisées et zones humides de la vallée du Molenbeek dans le nord-ouest de la Région bruxelloise

PROPRIÉTAIRE
Bruxelles Environnement
[Bruxelles Environnement WMS](#)



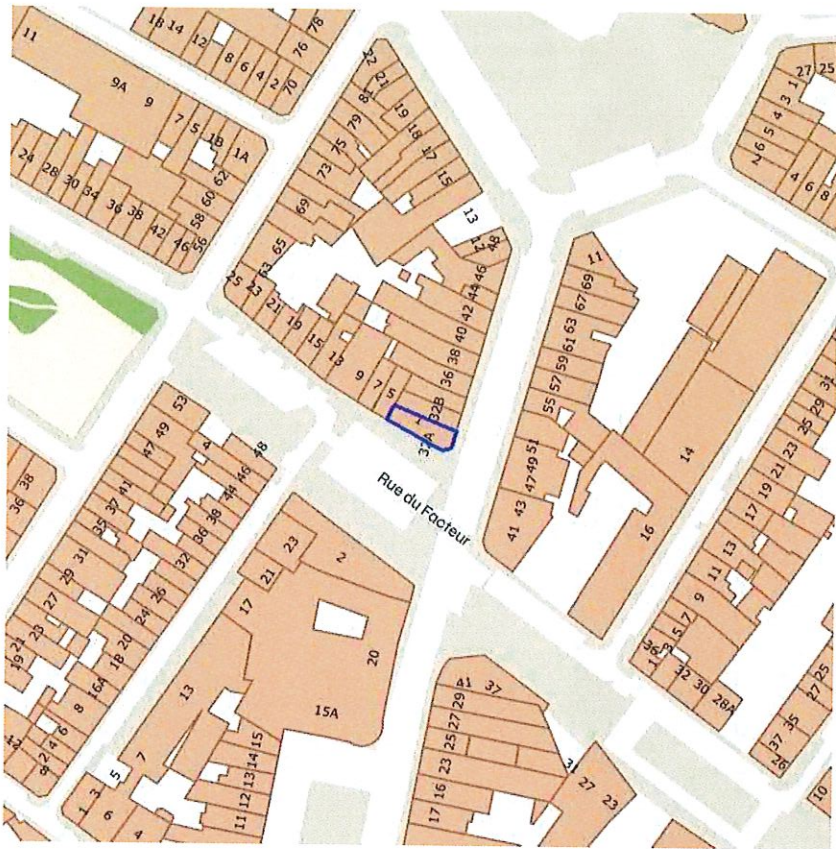
- Megaphorbiaies sous-type humide a detrempe
- Megaphorbiaies sous-type lisières forestières
- Prairies maigres de fauche sous-type moyennement sec à humide (Ar)
- Hetraies acidophiles
- Hetraies Asperulo-Fagetum
- Chenaies-charmaies (Carpinion-Betuli)
- Chenaies acidophiles
- Forêts alluviales sous-type aulnaie marecageuse
- Forêts alluviales sous-type aulnaie-frenaie a Carex remota
- Forêts alluviales sous-type aulnaie-frenaie a hautes herbes
- Forêts alluviales sous-type frenaie-ormale a Cerisier a grappes
- Forêts alluviales sous-type saulaie arborescente a Saule blanc
- HIR Magnocaricaie
- HIR Prairie a Agrostis commun
- HIR Prairie a Cretelle (Cynosurus cristatus)
- HIR Prairie a Populage des marais
- HIR Prairie a Potentille des oies
- HIR Roselières et autres vegetations du Phragmiton

PROPRIÉTAIRE
 Bruxelles Environnement
[Bruxelles Environnement WMS](http://www.bruxellesenvironnement.be)



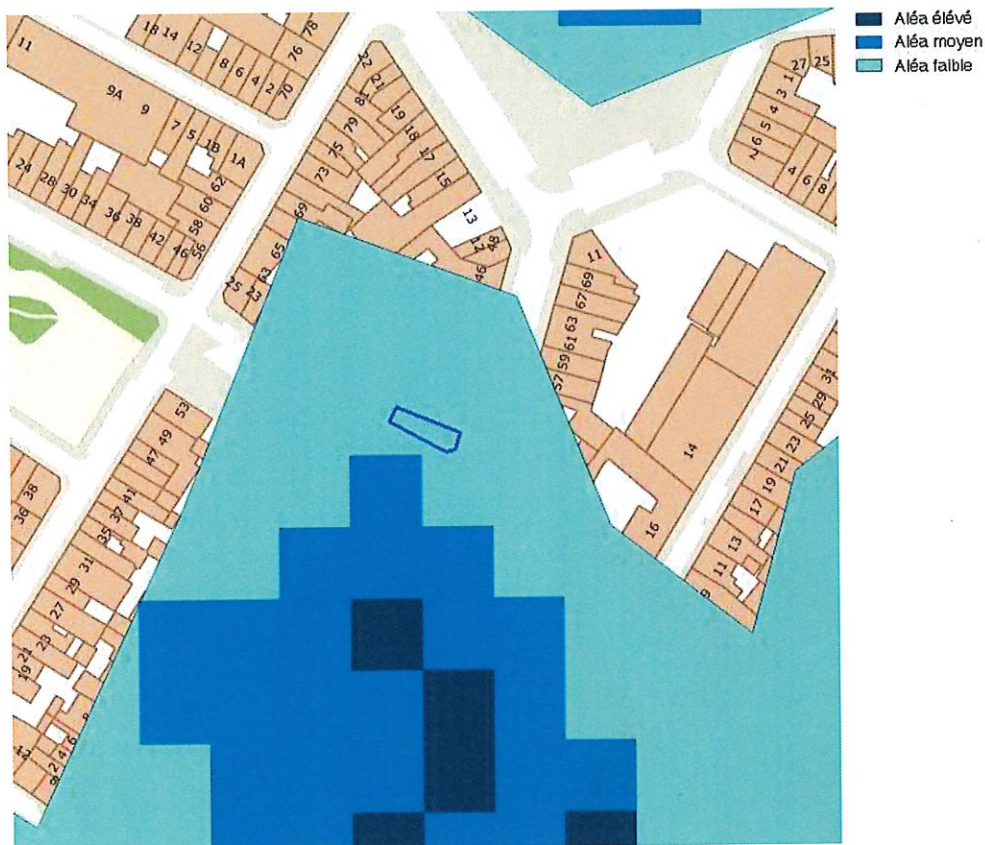
- Réserves naturelles
- Réserves forestières
- Espaces verts publics

PROPRIÉTAIRE
Bruxelles Environnement
[Bruxelles Environnement WMS](#)

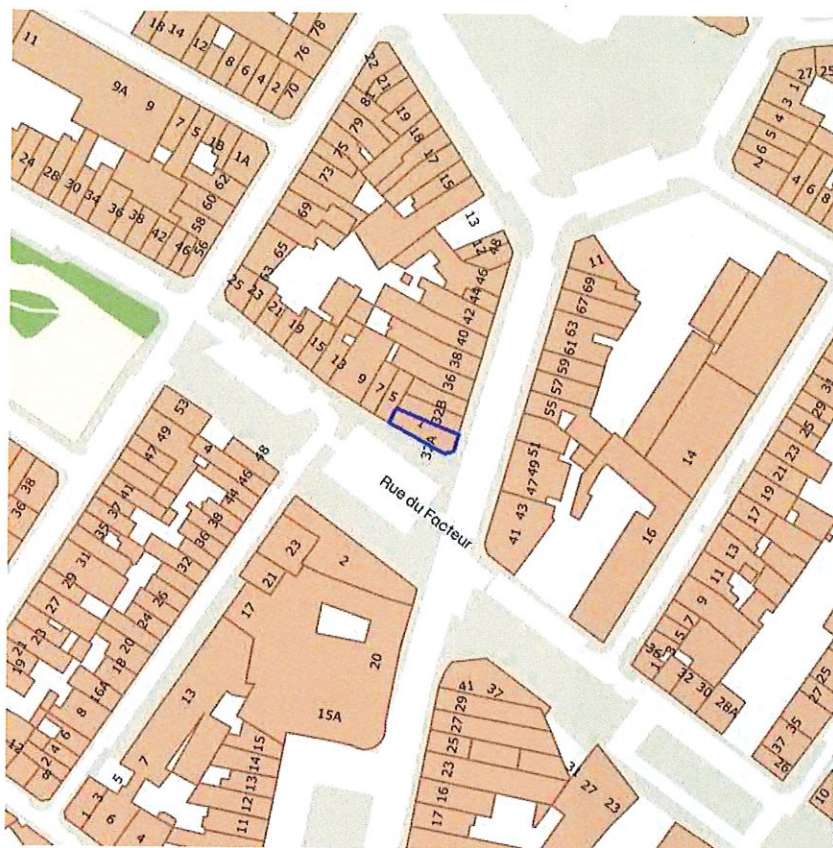


- ~ Réseau couvert
- Captage actif permanent
- Captage actif temporaire
- Captage passe permanent
- Captage passe temporaire
- Plan d'eau
- ~ Cours d'eau à ciel ouvert

PROPRIÉTAIRE
Bruxelles Environnement
[Bruxelles Environnement WMS](#)




PROPRIÉTAIRE
Bruxelles Environnement
[Bruxelles Environnement WMS](#)



- PR 10 ans
- PR 100 ans
- Evénement extrême

PROPRIÉTAIRE
Bruxelles Environnement
[Bruxelles Environnement WMS](#)



PROPRIÉTAIRE
CIRB / CIBG
[CIRB WMS](#)



- Actif
- Inactif
- Logements
- Espaces publics
- Infrastructures
- Projets mixtes

Contrats de quartiers (Programmes)

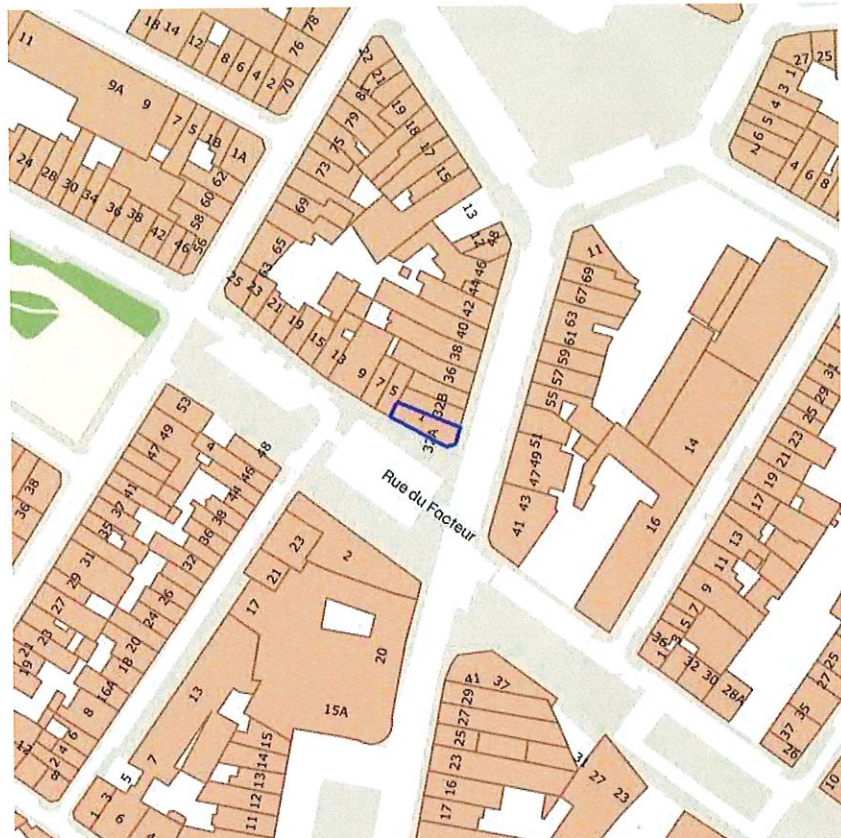
Nom	Ateliers - Mommaerts
Code postal	1080
Bureau	Aries
Date début	23/12/2005
Date fin	22/12/2009

Contrats de quartiers (Programmes)

Nom	Cinéma Belle-Vue
Code postal	1080
Bureau	Urban Platform, Artgeneering
Date début	11/01/2010
Date fin	10/01/2014

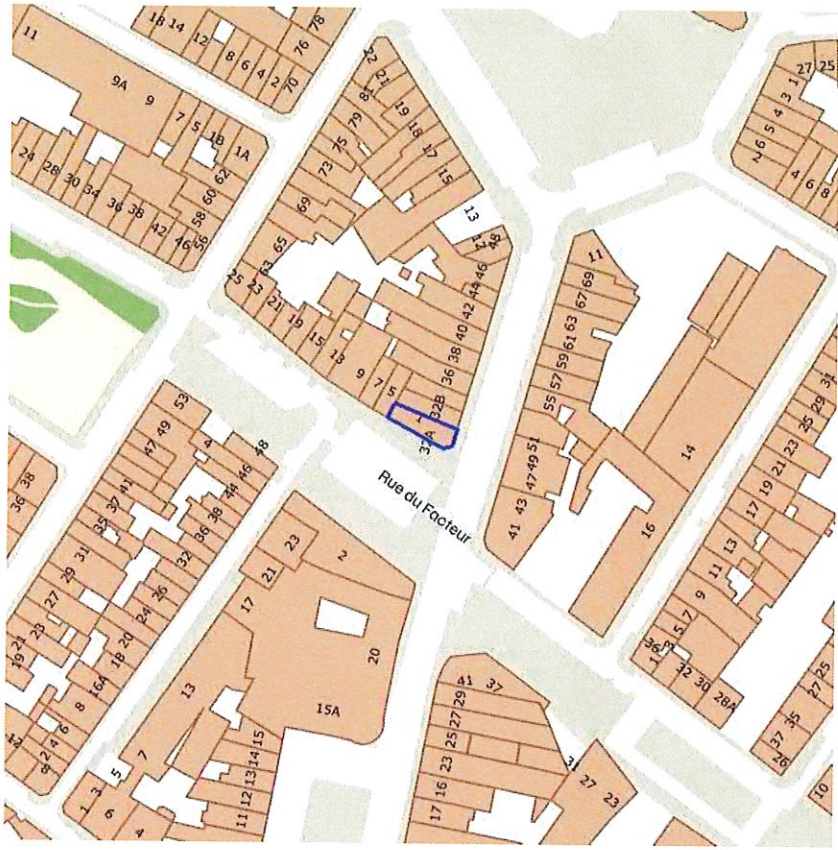
Contrats de quartiers (Projets)

Serie	2009
CP	1080
Contrat de quartier durable	Cinéma Belle-Vue
Projet	Piétro
Volets	4
Bureau	Suède 36 sprl
Entreprise	De Dender nv
PU Numéro	https://quartiers.brussels/db/doc/PHOTO-200C/053/053_DET2517_003.jpg



■ Contrats de rénovation urbaine

PROPRIÉTAIRE
Bruxelles Urbanisme et Patrimoine (BUP)
[Bruois WMS](#)



■ Zones de préemption

PROPRIÉTAIRE
Bruxelles Urbanisme et Patrimoine (BUP)
[Brucis WMS](#)

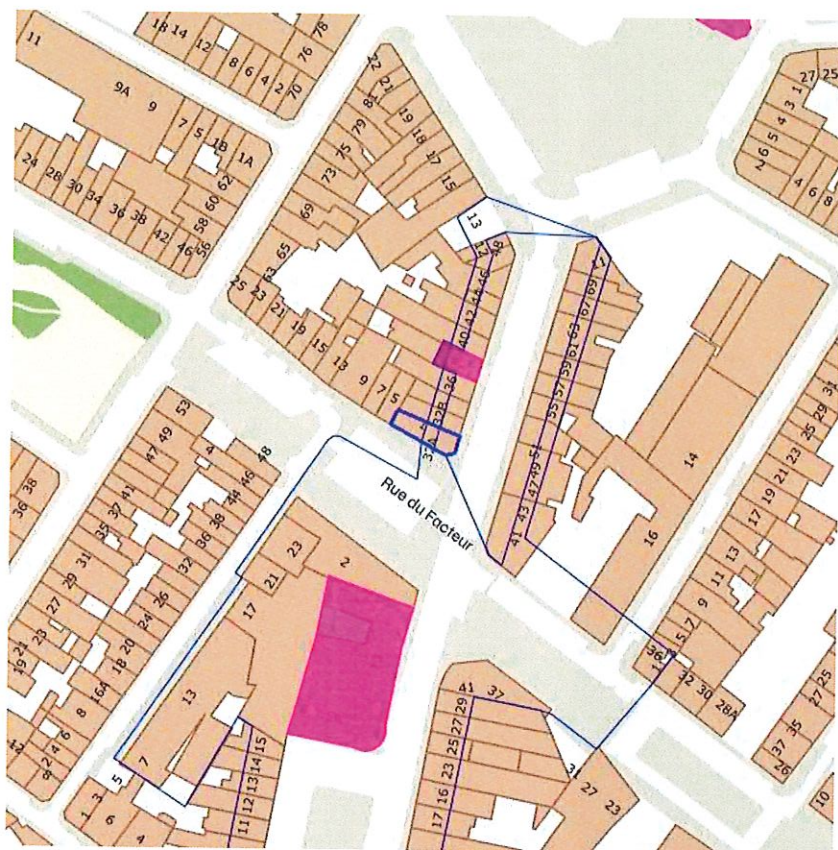


- Règlements zonés
- Projet
- Permis délivré
- Permis refusé/périmé/sans suite
- Indéfini
- Pôles de développement prioritaire

Règlements zonés

DU	reglzone
Référence Sitex	RCU MOL 003 001
Objet	Place Communale; périmètre et ensembles urbains (ref dossier nova 12/RCU/622241)
DATARR	23/02/2017
DATMB	02/03/2017

PROPRIÉTAIRE
 Bruxelles Urbanisme et Patrimoine (BUP)
[Brugis WMS](#)



- Monument Classement Arrêté définitif
- ▨ Monument Classement Ouverture de procédure
- Monument Sauvegarde Arrêté définitif
- ▨ Monument Sauvegarde Ouverture de procédure
- Ensemble Classement Arrêté définitif
- ▨ Ensemble Classement Ouverture de procédure
- Ensemble Sauvegarde Arrêté définitif
- ▨ Ensemble Sauvegarde Ouverture de procédure
- Site Classement Arrêté définitif
- ▨ Site Classement Ouverture de procédure
- Site Sauvegarde Arrêté définitif
- ▨ Site Sauvegarde Ouverture de procédure
- Site Archéologique Classement Arrêté définitif
- ▨ Site Archéologique Classement Ouverture de procédure
- Site Archéologique Sauvegarde Arrêté définitif
- ▨ Site Archéologique Sauvegarde Ouverture de procédure
- Monument
- Site
- Inventaire légal Quartiers Léopold
- Ouverture de procédure zones de protection
- Arrêté définitif zones de protection
- Zones de protection UNESCO

Zones de protection

Numéro du dossier	2272-0021
Nom	Hôtel communal de Molenbeek-Saint-Jean
Status	clôturé
Déni de responsabilité	Classement AG2
Protégé comme	Monument
Zone de sauvegarde	1
Date AG1	22/09/1994
Date AG2	13/04/1995
Description courte	MS

NOTA_FR

Dès 1847, un premier projet urbanistique visant à construire un hôtel de ville ainsi qu'une place communale avait été conçu pour l'emplacement d'un terrain des Hospices de Bruxelles situé sur la route de Ninove. Des désaccords entre les parties concernées empêchèrent toutefois sa réalisation et, durant environ 25 ans, les autorités communales occupèrent l'ancien bâtiment du Prado, où naguère se déroulaient de grands bals, dans un cadre verdoyant à proximité du célèbre Etablissement Géographique Vandermaelen. Le Prado tombant en ruine, il fut décidé, en 1885, de reconstruire une maison communale à son emplacement et de tracer une place pour la valoriser. Ce projet fut confié à Jean-Baptiste Janssens, architecte communal, et les travaux entrepris dès 1887. L'architecte réalisa un édifice entièrement parementé de pierre en style éclectique d'inspiration classique. Pourvu d'une ordonnance colossale, l'immeuble s'articule autour d'une tour d'angle abritant l'entrée et couronnée d'un dôme. Le plan se développe autour d'une cage d'escalier monumentale, formant galerie, qui dessert les bureaux des échevins et les salles du collège et du conseil. Dans la tour d'angle, le bureau du bourgmestre abrite un plafond circulaire orné de toiles marouflées dues au peintre bruxellois Amédée Lynen et représentant les différentes compétences communales (enseignement, état civil, assistance publique, etc.). Les autorités communales firent appel à des entreprises locales telles que la firme Louis de Waele pour les maçonneries et les boiseries, et à la Compagnie des Bronzes pour les imposants lustres et autres luminaires. Symbole du pouvoir local, l'hôtel de ville de Molenbeek-Saint-Jean trône à l'angle d'une place néoclassique, en plein cœur historique de la commune.

Code postal	1080
Commune	MOLENBEEK-SAINT-JEAN
Rue	RUE DU COMTE DE FLANDRE

Nombre de	20
Document	https://doc.patrimoine.brussels/REGISTRE/AG/012_013.pdf
Document	https://doc.patrimoine.brussels/REGISTRE/AG/018_053.pdf
Photo	https://doc.patrimoine.brussels/REGISTRE/57144.jpg

Zones de protection

Numéro du dossier	2272-0053
Nom	Cent mille chemises
Status	clôturé
Déni de responsabilité	Classement AG2
Protégé comme	Monument
Zone de sauvegarde	1
Date AG1	11/12/2003
Date AG2	09/02/2006
Description courte	MS

NOTA_FR

L'ancienne chemiserie « AUX 100.000 CHEMISES » a conservé dans son état d'origine, tant sa devanture de style Beaux-Arts que ses aménagements intérieurs remontant au début du XXe siècle. Elle constitue à ce titre un témoignage exceptionnel de l'activité commerciale, autrefois prospère, dans le quartier, ainsi qu'un exemple remarquable d'architecture parfaitement adaptée à sa fonction. On insistera sur la qualité des menuiseries et du mobilier, des différents éléments de décor, ainsi que sur l'aménagement harmonieux des espaces intérieurs. La présence de pilastres, consoles, cartouches et guirlandes confère un grand raffinement à ce commerce de standing. À l'intérieur, le contre-étagage est intact, témoin d'une époque où la vue totale sur l'intérieur du magasin à travers la vitrine n'était pas encore privilégiée : l'étagage est conçu ici comme un espace clos, indépendant du local de vente. Les miroirs recouvrant les parois et le plafond contribuent cependant à agrandir fictivement l'étagage, dédoublant les articles présentés.

Code postal	1080
Commune	MOLENBEEK-SAINT-JEAN
Rue	RUE DU COMTE DE FLANDRE
Nombre de	38
Document	https://doc.patrimoine.brussels/REGISTRE/AG/035_002.pdf
Document	https://doc.patrimoine.brussels/REGISTRE/AG/040_047.pdf
Photo	https://doc.patrimoine.brussels/REGISTRE/57673.jpg

PROPRIÉTAIRE
Bruxelles Urbanisme et Patrimoine (BUP)
[Bruxis WMS](#)



- Anciens cimetières
- ▲ Découvertes isolées
- Réseau hydrographique ancien
- Sites localisés avec plan
- Sites localisés sans plans
- ★ Sites non localisés
- Sites potentiels
- Zones d'extension du site

Ancien cimetière

Nom	Centre ancien - château, chapelle, ferme, brasserie,
ERA	XIIe-XXe s.
Catégorie	ZESA
Atlas	Molenbeek-Saint-Jean

Réseau hydrographique ancien

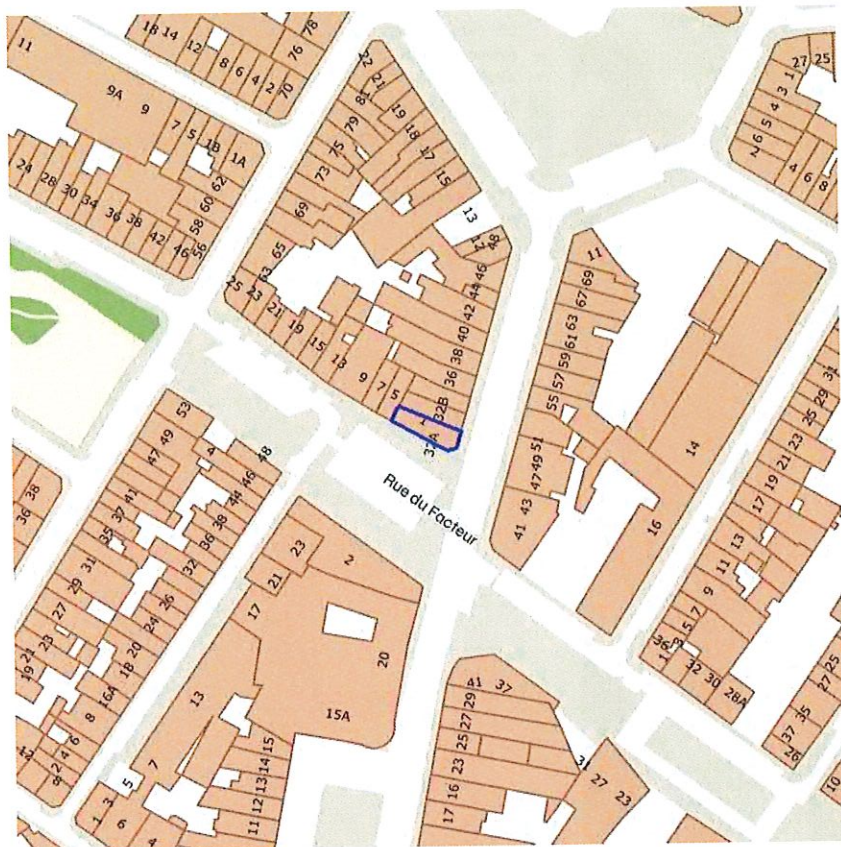
Nom	Centre ancien - château, chapelle, ferme, brasserie,
ERA	XIIe-XXe s.
Catégorie	ZESA
Atlas	Molenbeek-Saint-Jean

Sites localisés avec plan

Nom	Centre ancien - château, chapelle, ferme, brasserie,
ERA	XIIe-XXe s.
Catégorie	ZESA
Atlas	Molenbeek-Saint-Jean

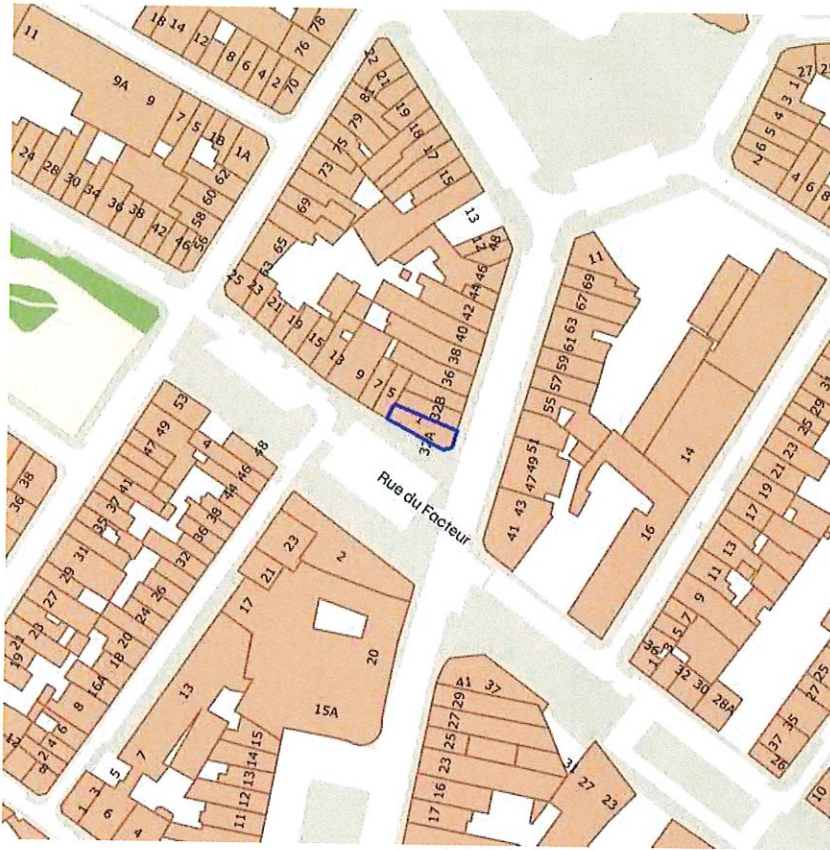
Zones d'extension du site

Nom	Centre ancien - château, chapelle, ferme, brasserie,
ERA	XIIe-XXe s.
Catégorie	ZESA
Atlas	Molenbeek-Saint-Jean



- Brasseries localisées sans plan
- Brasseries localisées avec plan
- Couvents du 16ème siècle
- Couvents du 17ème siècle
- Complexe
- Lieu de culte
- Lieu de vie
- Eau
- Jardin
- Cour
- Cimetière
- Couvents vestiges conservés
- Refuges localisés sans plan
- Refuges localisés avec plan

PROPRIÉTAIRE
 Bruxelles Urbanisme et Patrimoine (BUP)
[Brucis WMS](#)



- Les cent plus gros arbres
- Arbres abattus
- Arbres disparus
- Classement (classé, en cours ou en proposition)
- Liste de Sauvegarde (inscrit, en cours ou en proposition)
- A l'inventaire scientifique
- A l'inventaire légal
- Site inventorié
- Arbres d'avenir

PROPRIÉTAIRE
 Bruxelles Urbanisme et Patrimoine (BUP)
[Bruis WMS](#)