

Agentschap
Onroerend
Erfgoed

PERCEELRAPPORT ONROEREND ERFGOED

Perceelnummer 44021A2997/00D000

Dit rapport is opgevraagd op 02-10-2023 om 14.21 uur via <https://geo.onroenderfgoed.be>.

De gegevens in dit perceelrapport zijn een momentopname van de situatie op het moment van de opvraging. Raadpleeg <https://geo.onroenderfgoed.be> voor de meest actuele juridische situatie. Deze kan nadien nog veranderen.

INLEIDING

Het Perceelrapport Onroerend Erfgoed bevat gegevens van het agentschap Onroerend Erfgoed over het aanwezige erfgoed op een perceel. Het rapport biedt een overzicht van het erfgoed waaraan juridische gevolgen verbonden zijn.

Op www.onroenderfgoed.be vindt u alle informatie over de soorten erfgoed, uw rechten en plichten en mogelijkheden tot financiële steun en fiscale voordelen.

ADMINISTRATIEVE GEGEVENS

Postadres(sen): Voormuide 56, 9000 Gent

Gemeente: Gent

Kadastrale afdeling: GENT 1 AFD

Kadastrale sectie: A

Perceel: 2997/00D000

Capakey: 44021A2997/00D000

Oppervlakte perceel: 52.08m²



VASTGESTELD ERFGOED

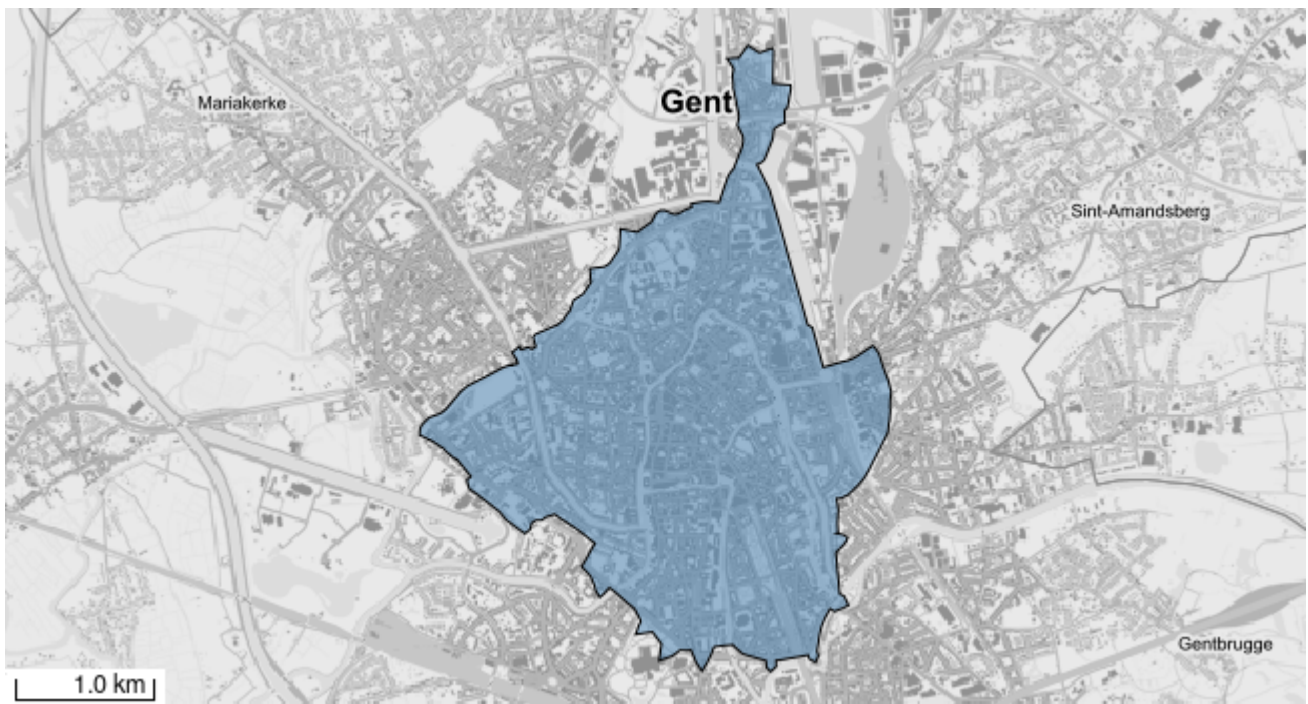
VASTGESTELDE ARCHEOLOGISCHE ZONE

Historische stadskern van Gent

<https://id.erfgoed.net/aanduidingsobjecten/11888>

Besluiten:

<https://id.erfgoed.net/besluiten/5886>



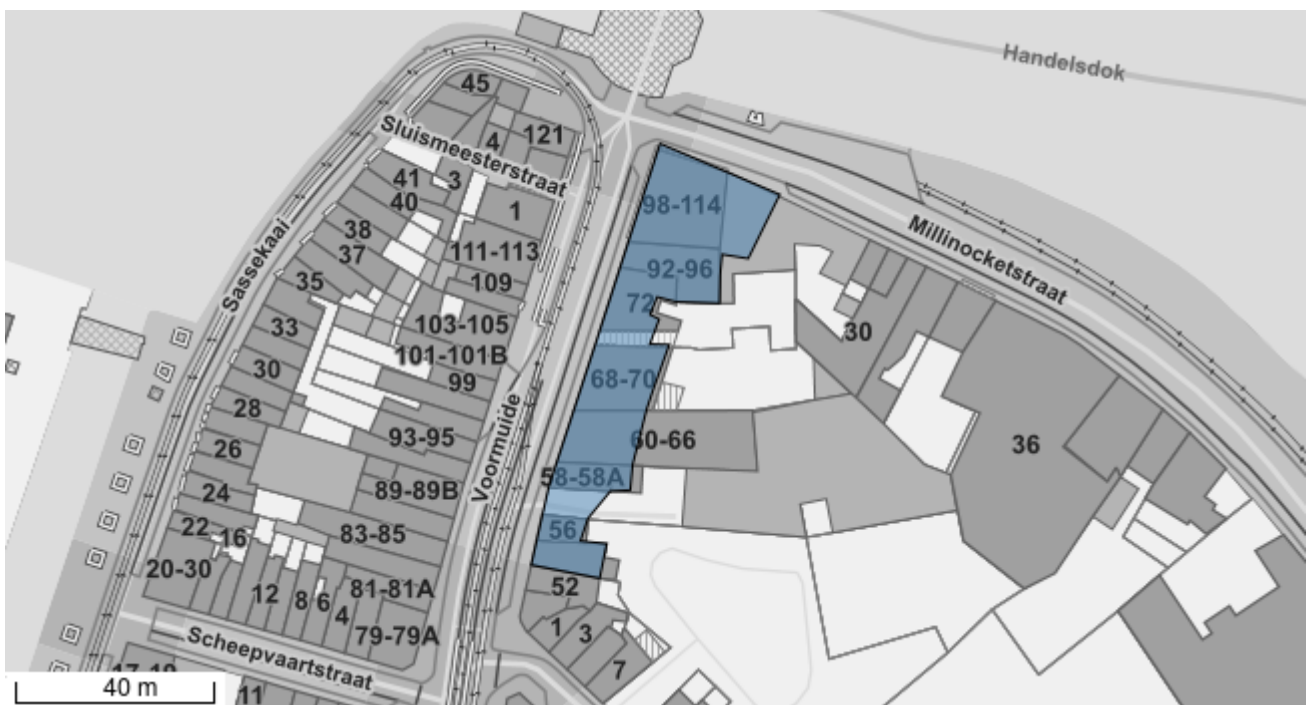
GEBIED GEEN ARCHEOLOGIE

Gebied 935

<https://id.erfgoed.net/aanduidingsobjecten/121790>

Besluiten:

<https://id.erfgoed.net/besluiten/14870>

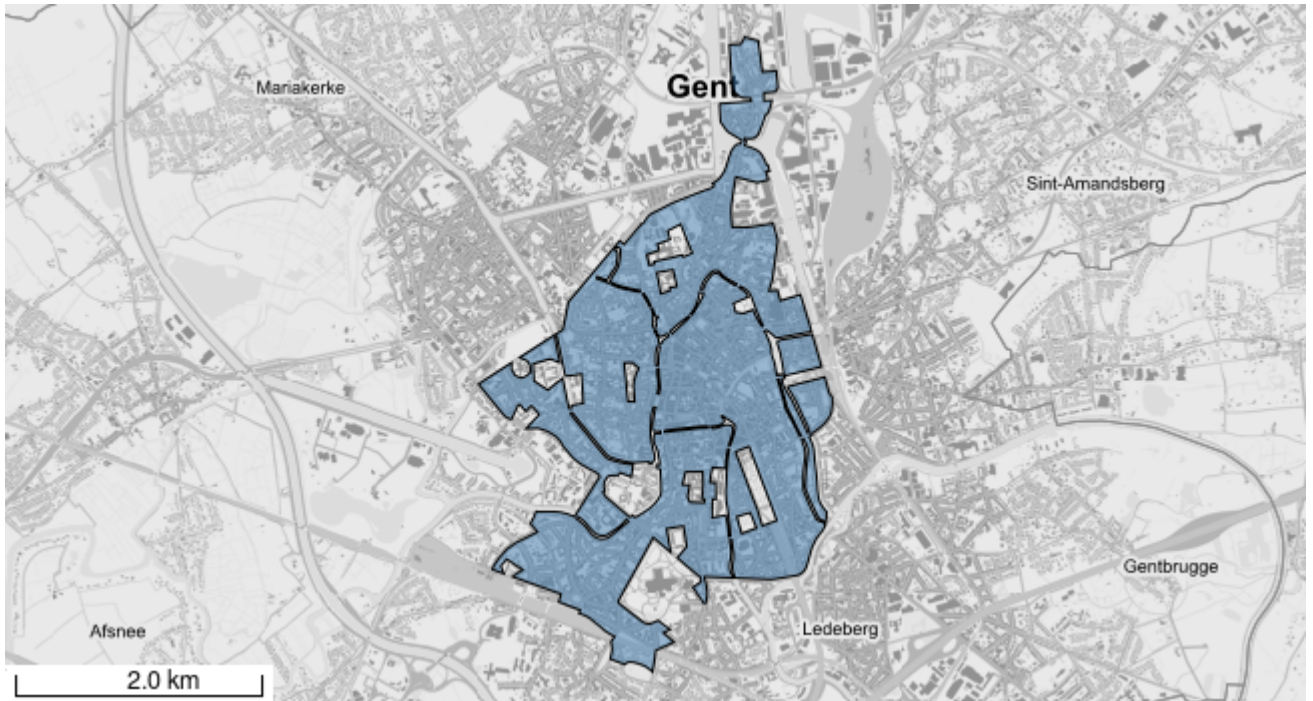


UNESCO WERELDERFGOED

UNESCO WERELDERFGOED BUFFERZONE

Belfort, lakenhal en Mammelokker: buffer

<https://id.erfgoed.net/aanduidingsobjecten/15013>



Het opgevraagde perceel is geen:

- Beschermd cultuurhistorisch landschap
- Beschermd stads- of dorpsgezicht
- Beschermd archeologische site
- Overgangszone
- Beschermd monument
- Vastgestelde houtige beplanting met erfgoedwaarde
- Vastgestelde historische tuin of park
- Vastgesteld landschappelijk erfgoed
- Vastgesteld bouwkundig erfgoed
- Vastgesteld landschapsatlasrelict
- Erfgoedlandschap
- Unesco werelderfgoed kernzone