

## Détails de la recherche

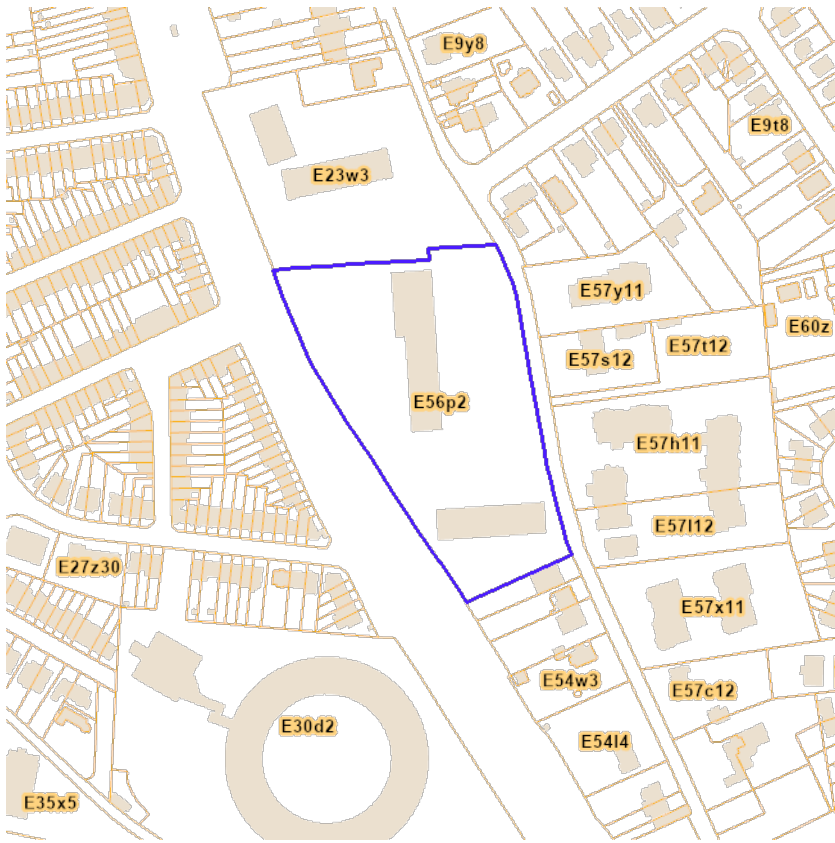
---

Référence	8413fe72952b7c53cb5e
Date	03-06-2025
Référence cadastrale (CaPaKey)	21652 E 0056/00P002
Adresse approximative/localisation	Avenue Emile Van Becelaere 24 A, 1170 Watermael-Boitsfort

## Table des matières

---

1. Plan parcellaire cadastral
2. Economie et Emploi
3. Inventaire Etat du Sol
4. Sites Natura 2000
5. Habitats Natura 2000
6. Réserves naturelles et espaces verts
7. Données hydrographiques
8. Inondation aléa et risque
9. Inondations fluviales
10. Orthophotoplan
11. Contrats de Quartiers Durables
12. Contrats de Rénovation urbaine (Programmes)
13. Zones de préemption
14. Urbanisme
15. Monuments et Sites - statut légal et Registre
16. Monuments et Sites - Atlas Archéologique
17. Monuments et Sites - Inventaire archéologique et historique
18. Monuments et Sites - Patrimoine Naturel



PROPRIÉTAIRE  
© (03/06/2025) General Administration of the Patrimonial Documentation  
[WMS Cadastral Layers](#)

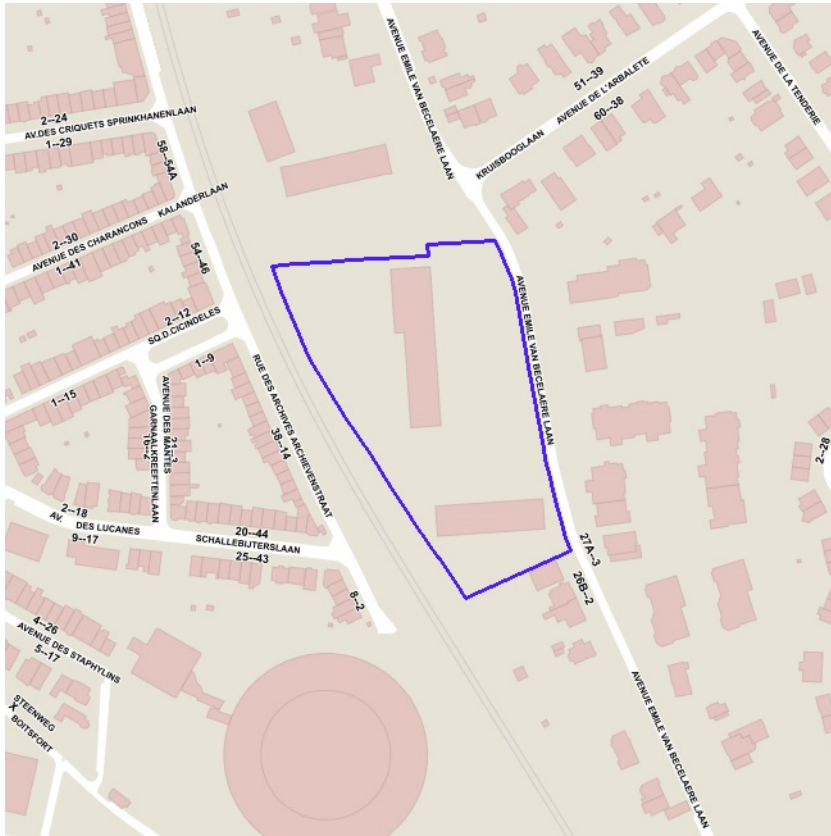




PROPRIÉTAIRE  
Bruxelles Environnement  
[Bruxelles Environnement WMS](#)





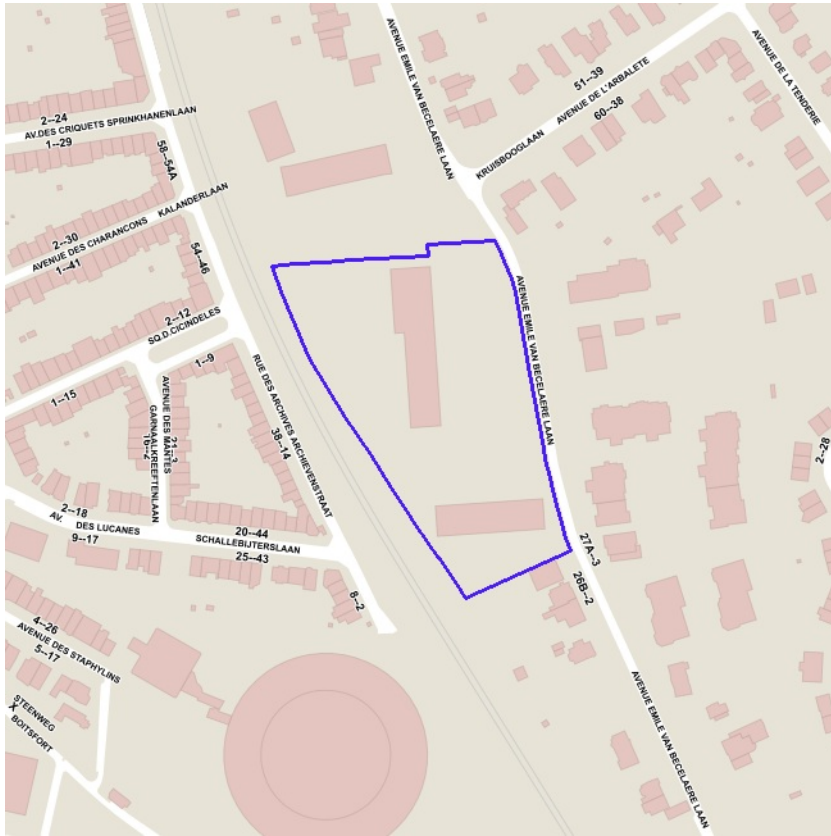


- Reserves naturelles
- Reserves forestieres
- Espaces verts publics

PROPRIÉTAIRE  
Bruxelles Environnement  
[Bruxelles Environnement WMS](#)







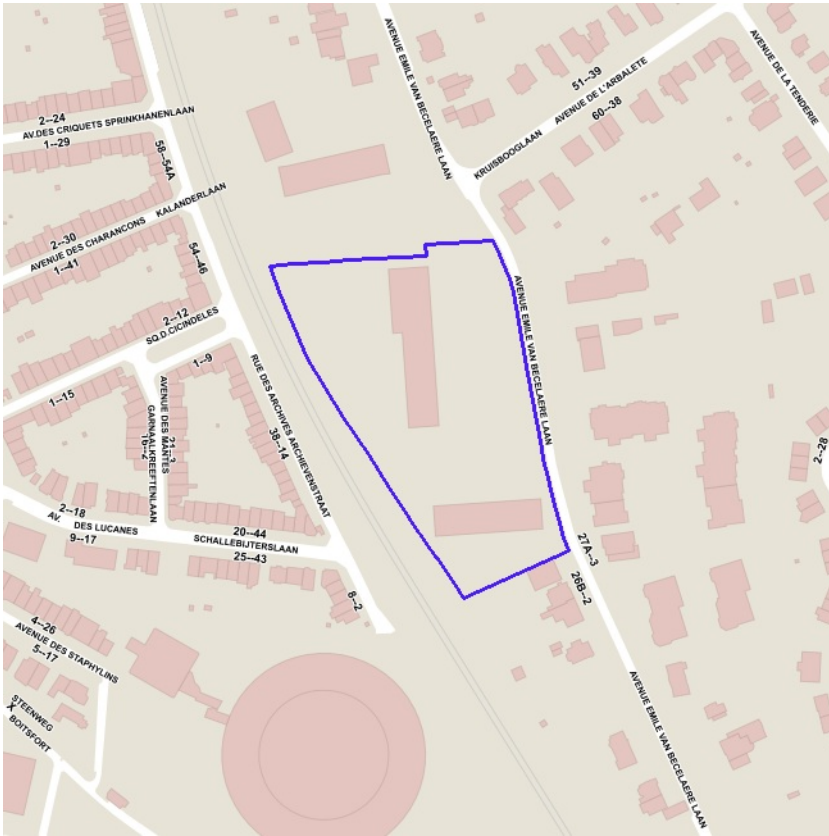
- PR 10 ans
- PR 100 ans
- Evénement extrême

PROPRIÉTAIRE  
Bruxelles Environnement  
[Bruxelles Environnement WMS](#)



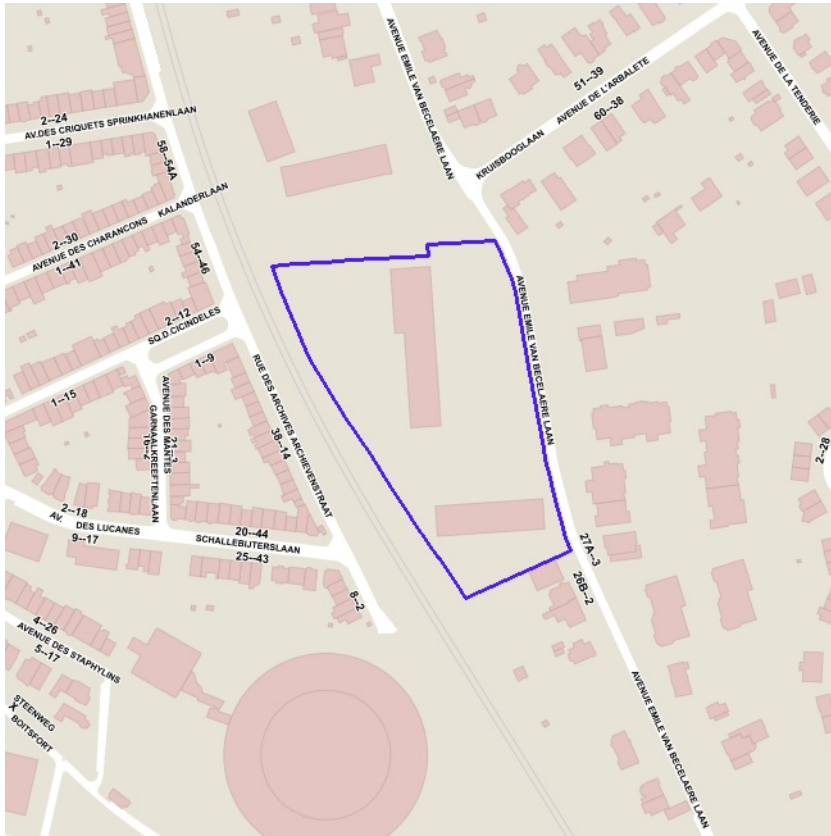
PROPRIÉTAIRE  
CIRB / CIBG  
[CIRB WMS](#)





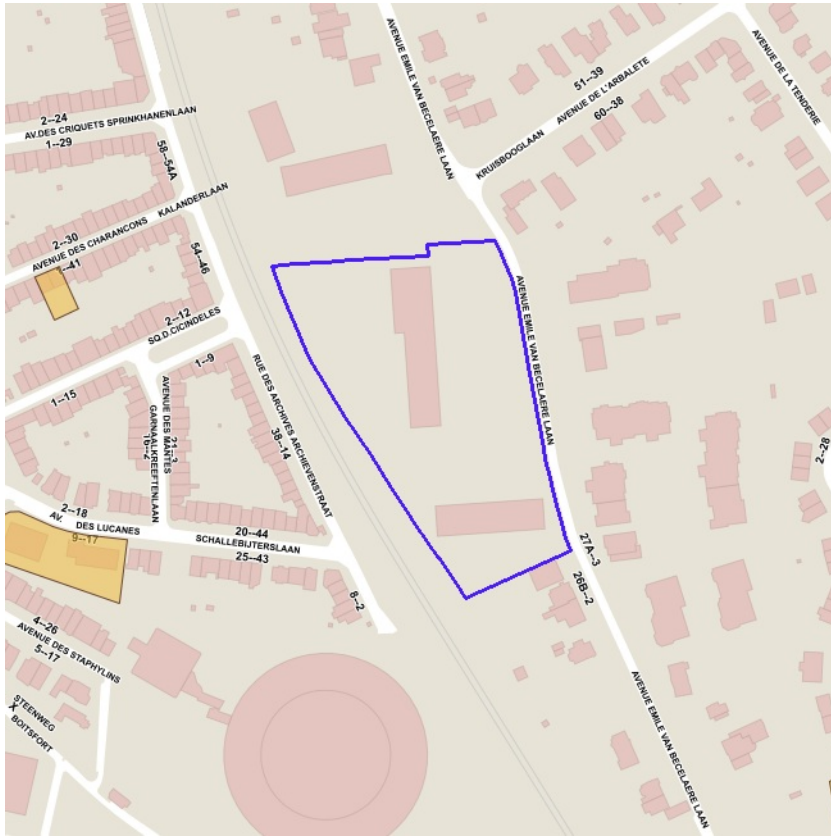
Contrats de rénovation urbaine

PROPRIÉTAIRE  
Bruxelles Urbanisme et Patrimoine (BUP)  
[Brugis WMS](#)



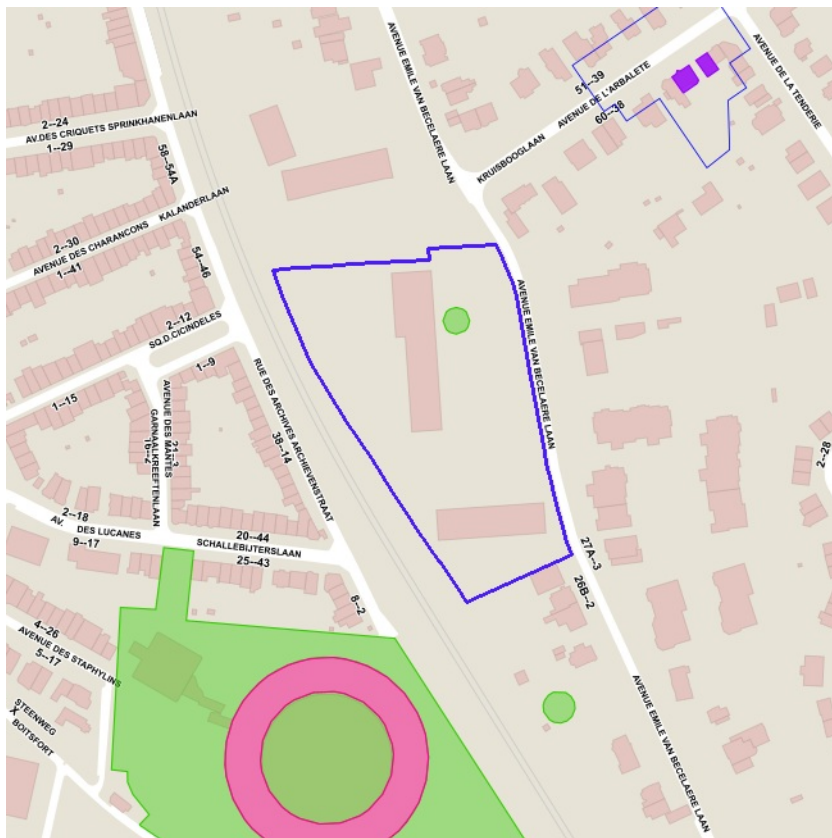
■ Zones de préemption

PROPRIÉTAIRE  
Bruxelles Urbanisme et Patrimoine (BUP)  
[Brugis WMS](#)



- Règlements zonés
- Projet
- Permis délivré
- Permis refusé/périmé/sans suite
- Indéfini
- Pôles de développement prioritaire

PROPRIÉTAIRE  
 Bruxelles Urbanisme et Patrimoine (BUP)  
[Brugis WMS](#)



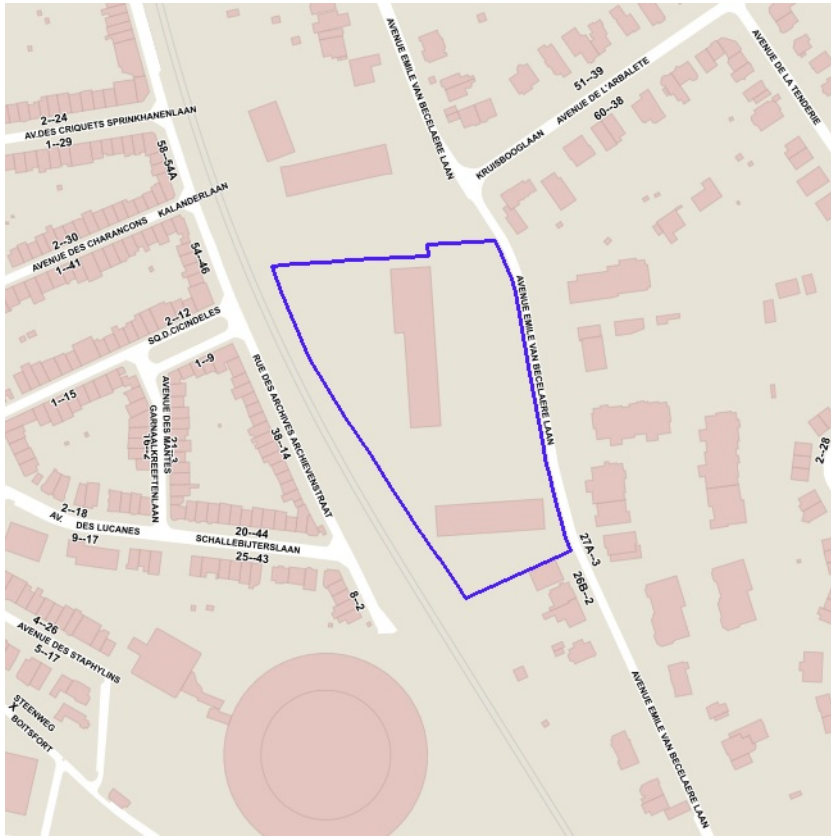
- Monument Classement Arrêté définitif
- ▨ Monument Classement Ouverture de procédure
- Monument Sauvegarde Arrêté définitif
- ▨ Monument Sauvegarde Ouverture de procédure
- Ensemble Classement Arrêté définitif
- ▨ Ensemble Classement Ouverture de procédure
- Ensemble Sauvegarde Arrêté définitif
- ▨ Ensemble Sauvegarde Ouverture de procédure
- Site Classement Arrêté définitif
- ▨ Site Classement Ouverture de procédure
- Site Sauvegarde Arrêté définitif
- ▨ Site Sauvegarde Ouverture de procédure
- Site Archéologique Classement Arrêté définitif
- ▨ Site Archéologique Classement Ouverture de procédure
- Site Archéologique Sauvegarde Arrêté définitif
- ▨ Site Archéologique Sauvegarde Ouverture de procédure
- Monument
- Site
- Inventaire légal Quartiers Léopold
- Ouverture de procédure zones de protection
- Arrêté définitif zones de protection
- Zones de protection UNESCO

**Patrimoine**

<b>Numéro du dossier</b>	2328-0056
<b>Nom</b>	Arbre: Séquoia géant (Sequoiadendron giganteum)
<b>Status</b>	ouvert
<b>Déni de responsabilité</b>	Sauvegarde AG2
<b>Protégé comme</b>	Site
<b>Zone de sauvegarde</b>	0
<b>Date AG1</b>	27/05/2004
<b>Date AG2</b>	13/07/2006
<b>Code postal</b>	1170
<b>Commune</b>	WATERMAEL-BOITSFORT
<b>Rue</b>	AVENUE EMILE VAN BECELAERE
<b>Nombre de</b>	26
<b>Document</b>	<a href="https://doc.patrimoine.brussels/REGISTRE/AG/037_032.pdf">https://doc.patrimoine.brussels/REGISTRE/AG/037_032.pdf</a>
<b>Document</b>	<a href="https://doc.patrimoine.brussels/REGISTRE/AG/041_048.pdf">https://doc.patrimoine.brussels/REGISTRE/AG/041_048.pdf</a>
<b>Photo</b>	<a href="https://doc.patrimoine.brussels/REGISTRE/SITES/61457.jpg">https://doc.patrimoine.brussels/REGISTRE/SITES/61457.jpg</a>

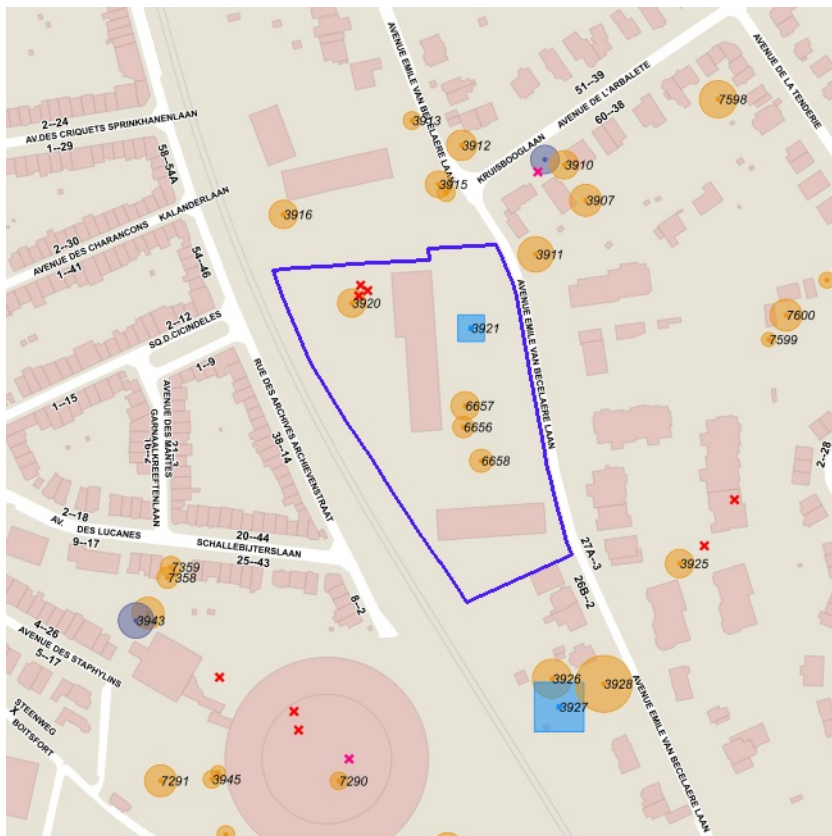
PROPRIÉTAIRE  
Bruxelles Urbanisme et Patrimoine (BUP)  
[Brugis WMS](#)





- Brasseries localisées sans plan
- Brasseries localisées avec plan
- Couvents du 16ème siècle
- Couvents du 17ème siècle
- Complexe
- Lieu de culte
- Lieu de vie
- Eau
- Jardin
- Cour
- Cimetière
- Couvents vestiges conservés
- Refuges localisés sans plan
- Refuges localisés avec plan

PROPRIÉTAIRE  
 Bruxelles Urbanisme et Patrimoine (BUP)  
[Brugis WMS](#)



- Les cent plus gros arbres
- ✕ Arbres abattus
- ? Arbres disparus
- Classement (classé, en cours ou en proposition)
- Liste de Sauvegarde (inscrit, en cours ou en proposition)
- A l'inventaire scientifique
- A l'inventaire légal
- Site inventorié
- ✂ Arbres d'avenir

**Arbres remarquables**

Nom	Hêtre pourpre
Nom latin	Fagus sylvatica f. purpurea
Lien	<a href="http://sites.heritage.brussels/fr/trees/3917">http://sites.heritage.brussels/fr/trees/3917</a>
Statut	Inventorié mais abattu
Diamètre cime	16

**Arbres remarquables**

Nom	Hêtre pourpre
Nom latin	Fagus sylvatica f. purpurea
Lien	<a href="http://sites.heritage.brussels/fr/trees/3918">http://sites.heritage.brussels/fr/trees/3918</a>
Statut	Inventorié mais abattu
Diamètre cime	16

**Arbres remarquables**

Nom	Hêtre pourpre
Nom latin	Fagus sylvatica f. purpurea
Lien	<a href="http://sites.heritage.brussels/fr/trees/3919">http://sites.heritage.brussels/fr/trees/3919</a>
Statut	Inventorié mais abattu
Diamètre cime	20

**Arbres remarquables**

Nom	Platane à feuille d'érable
Nom latin	Platanus x hispanica
Lien	<a href="http://sites.heritage.brussels/fr/trees/3920">http://sites.heritage.brussels/fr/trees/3920</a>
Statut	Inscrit à l'inventaire légal le
Diamètre cime	16

#### Arbres remarquables

Nom	Sequoia géant
Nom latin	Sequoiadendron giganteum
Lien	<a href="http://sites.heritage.brussels/fr/trees/3921">http://sites.heritage.brussels/fr/trees/3921</a>
Statut	Inscrit sur la liste de sauvegarde
Diamètre cime	15

#### Arbres remarquables

Nom	Tilleul commun
Nom latin	Tilia x europaea
Lien	<a href="http://sites.heritage.brussels/fr/trees/6656">http://sites.heritage.brussels/fr/trees/6656</a>
Statut	Inscrit à l'inventaire légal le
Diamètre cime	12

#### Arbres remarquables

Nom	Platane à feuille d'érable
Nom latin	Platanus x hispanica
Lien	<a href="http://sites.heritage.brussels/fr/trees/6657">http://sites.heritage.brussels/fr/trees/6657</a>
Statut	Inscrit à l'inventaire légal le
Diamètre cime	16

#### Arbres remarquables

Nom	Tilleul commun
Nom latin	Tilia x europaea
Lien	<a href="http://sites.heritage.brussels/fr/trees/6658">http://sites.heritage.brussels/fr/trees/6658</a>
Statut	Inscrit à l'inventaire légal le
Diamètre cime	13

PROPRIÉTAIRE  
Bruxelles Urbanisme et Patrimoine (BUP)  
[Brugis WMS](#)