

# DC à la carte



---

*Bredestraat, 3293 Kaggevinne*  
*24046B0129/00P000*

---

Locatie

Omgeving

Kadaster

Gewestplan

Water

Natuur

Recht van voorkoop

Beschermd onroerend erfgoed

Vastgestelde inventarissen

Wetenschappelijke inventarissen

Unesco werelderfgoed

Historische kaarten

Wonen

Dossier: 00029336/001

---

*Locatie*

---



Dossier: 00029336/001

---

Omgeving

---



Kadaster

Meest recente toestand



[eservices.minfin.fgov.be](https://eservices.minfin.fgov.be)

Dossier: 00029336/001

Fiscale toestand



[eservices.minfin.fgov.be](http://eservices.minfin.fgov.be)

Bredestraat, 3293 Kaggevinne

---

*Gewestplan*

---



[www.geopunt.be](http://www.geopunt.be)

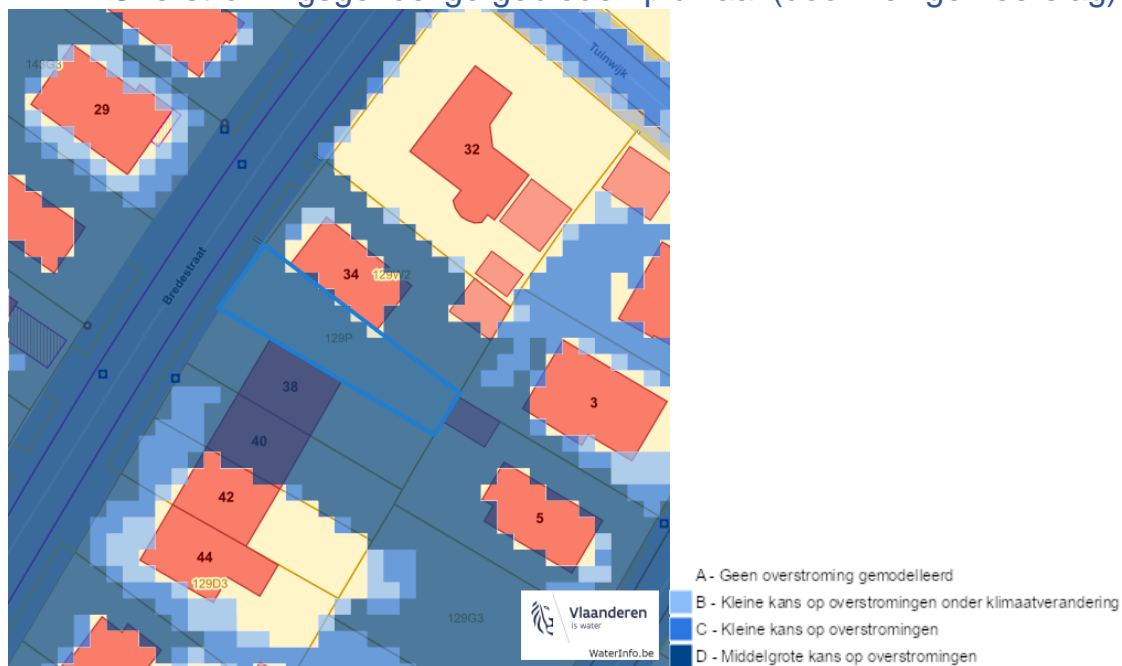
[Gewestplan legende](#)

Dossier: 00029336/001

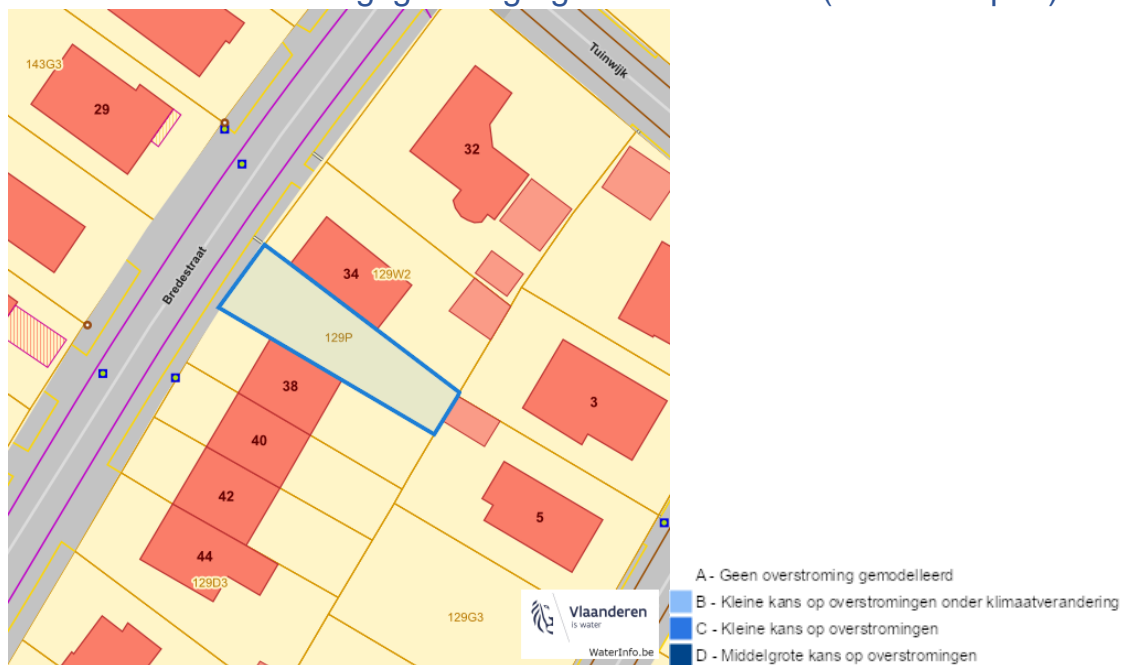
Document: DC à la carte - VLANED - DC  
Kaarten: 08/02/2024 - hkfjn69qgic0m2qmvqzjd6501awswkmer8zqdpv

## Water

## Overstromingsgevoelige gebieden pluviaal (door hevige neerslag)



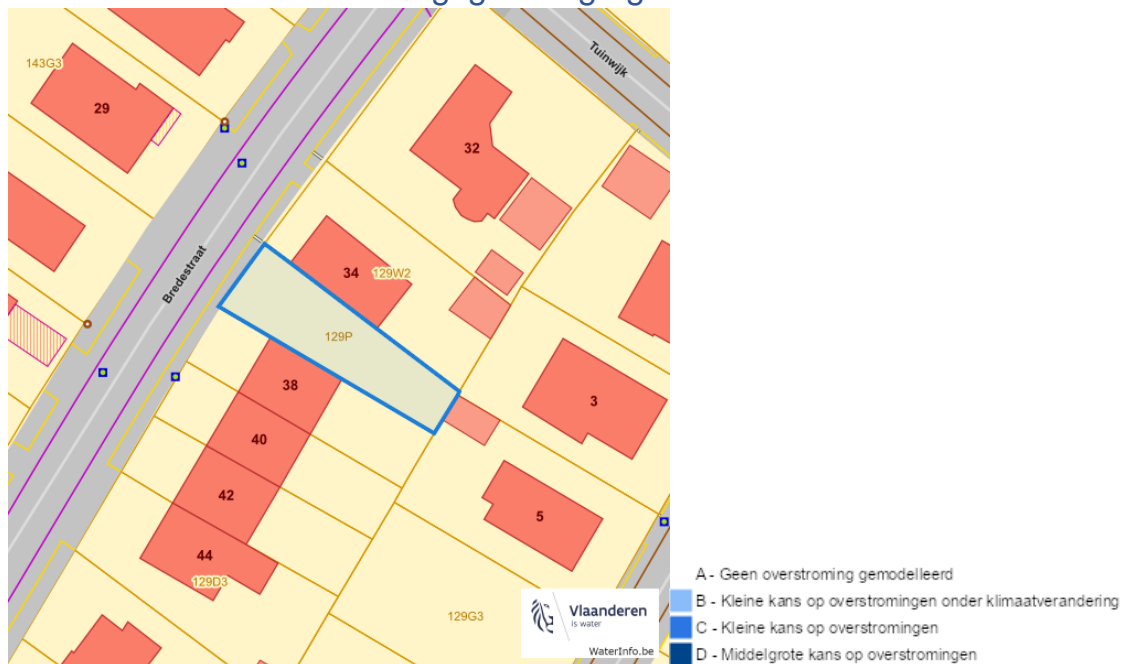
## Overstromingsgevoelige gebieden fluviaal (uit waterlopen)



Dossier: 00029336/001

Bredestraat, 3293 Kaggevinne

### Overstromingsgevoelige gebieden vanuit de zee



### Signaalgebieden



Dossier: 00029336/001

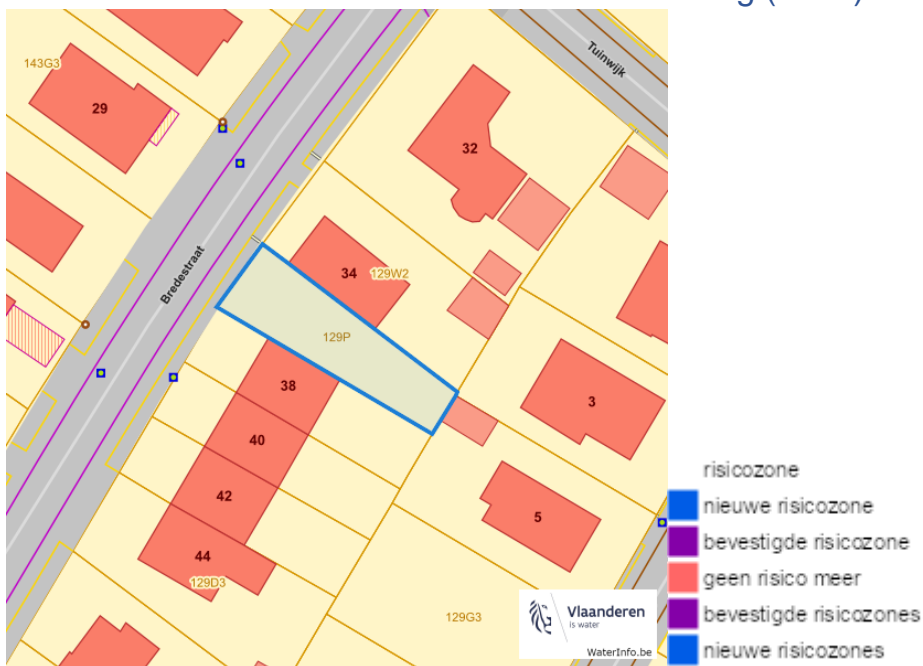


Bredestraat, 3293 Kaggevinne

Recent overstromde gebieden (2017)



Risicozones overstrooming (2017)



Dossier: 00029336/001

Bredestraat, 3293 Kaggevinne

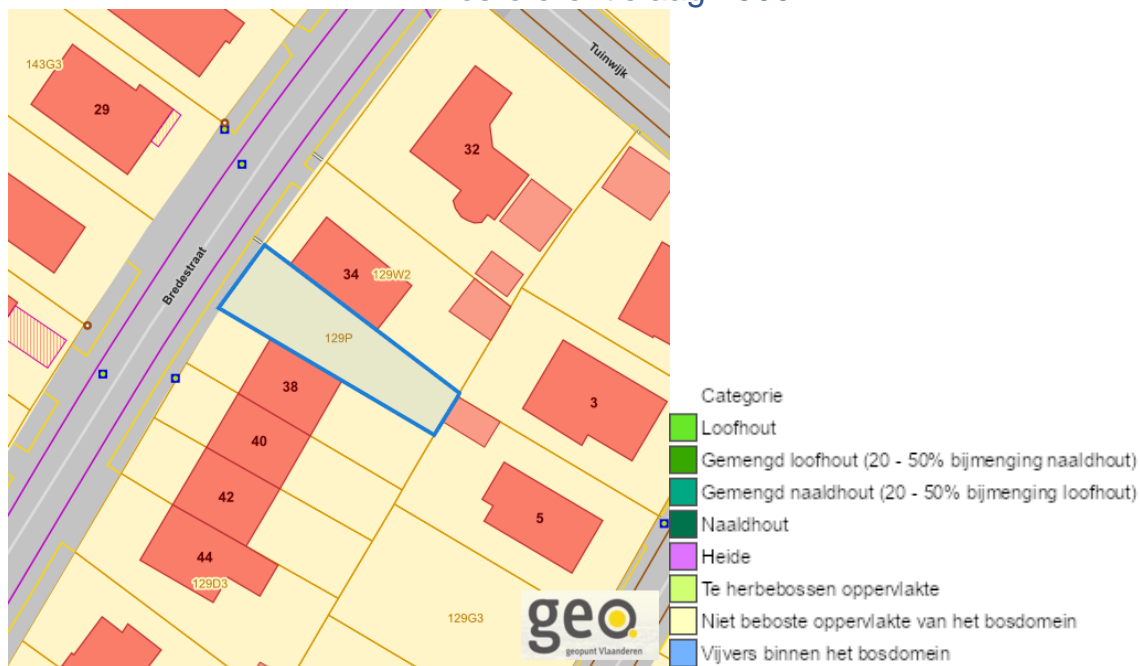
## Van nature overstroombare gebieden



Dossier: 00029336/001

## Natuur

## Bosreferentielaag 2000



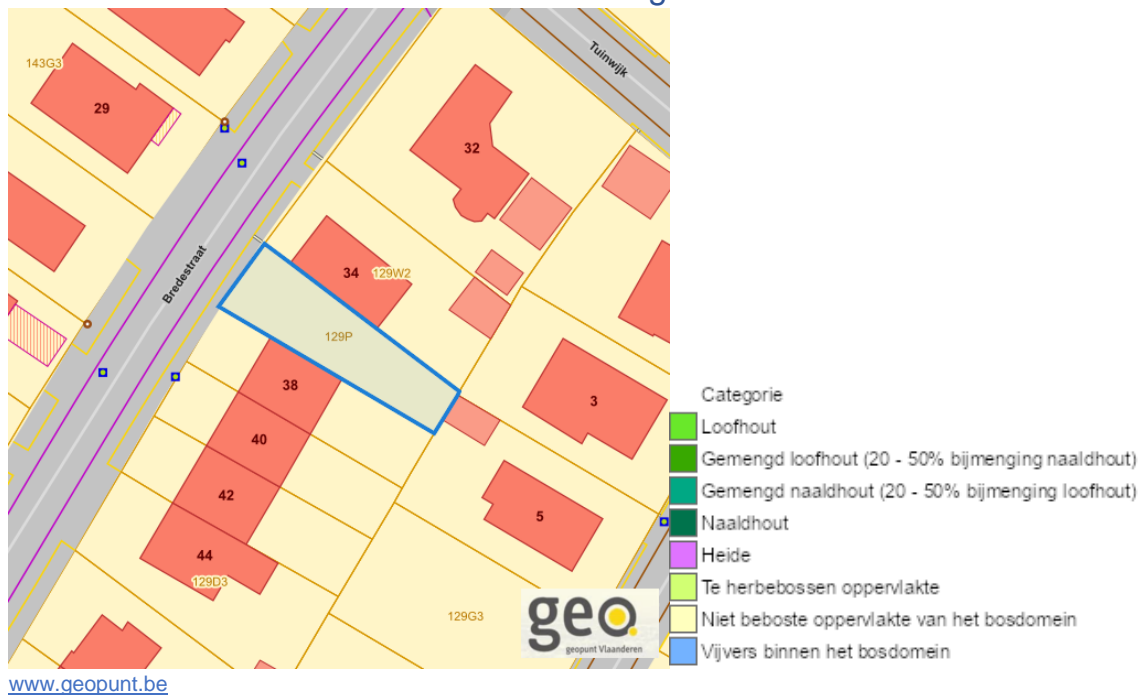
## Groenkaart Vlaanderen (2021)



Dossier: 00029336/001

Bredestraat, 3293 Kaggevinne

### Boskartering 1990



### Digitale boswijzer 2021



Dossier: 00029336/001

Bredestraat, 3293 Kaggevinne

## Digitale boswijzer 2018



## Digitale boswijzer 2015



Dossier: 00029336/001

Bredestraat, 3293 Kaggevinne

## Digitale boswijzer 2012

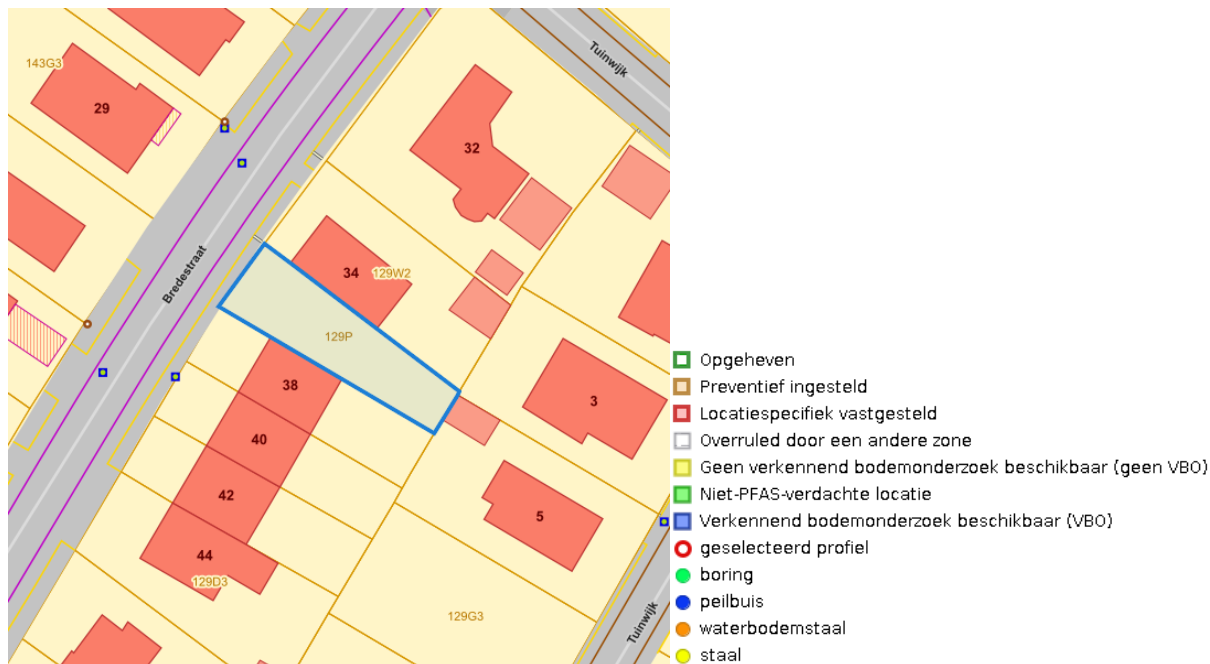


## Digitale boswijzer 2009

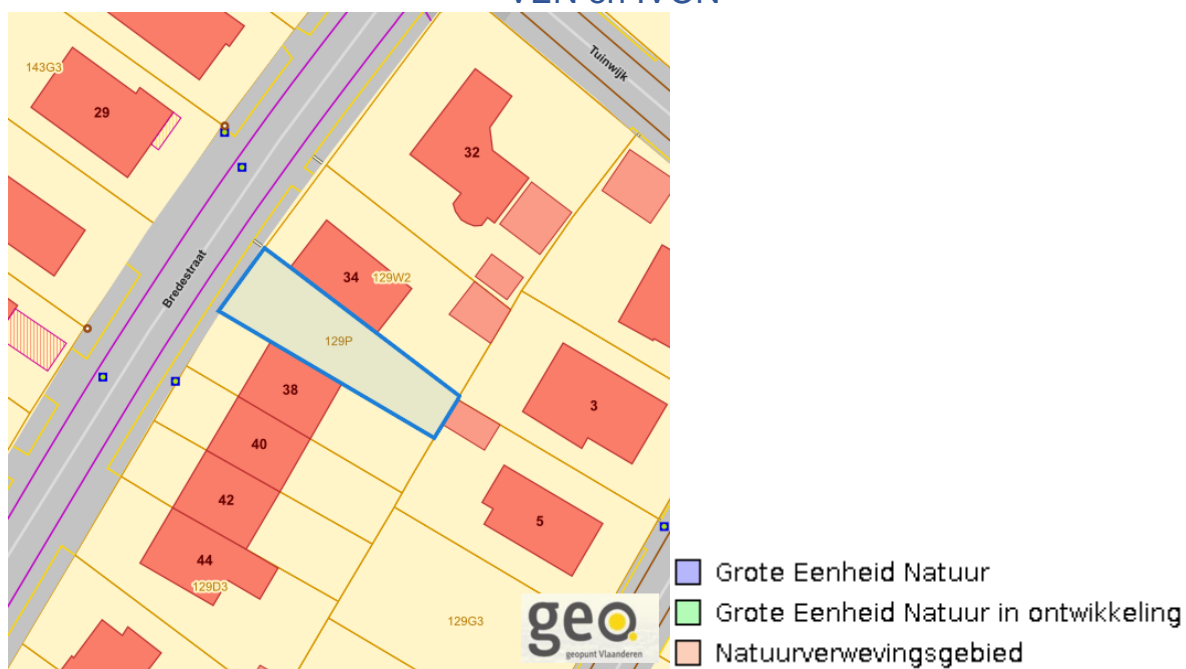


Dossier: 00029336/001

PFAS



VEN en IVON



[www.geopunt.be](http://www.geopunt.be)

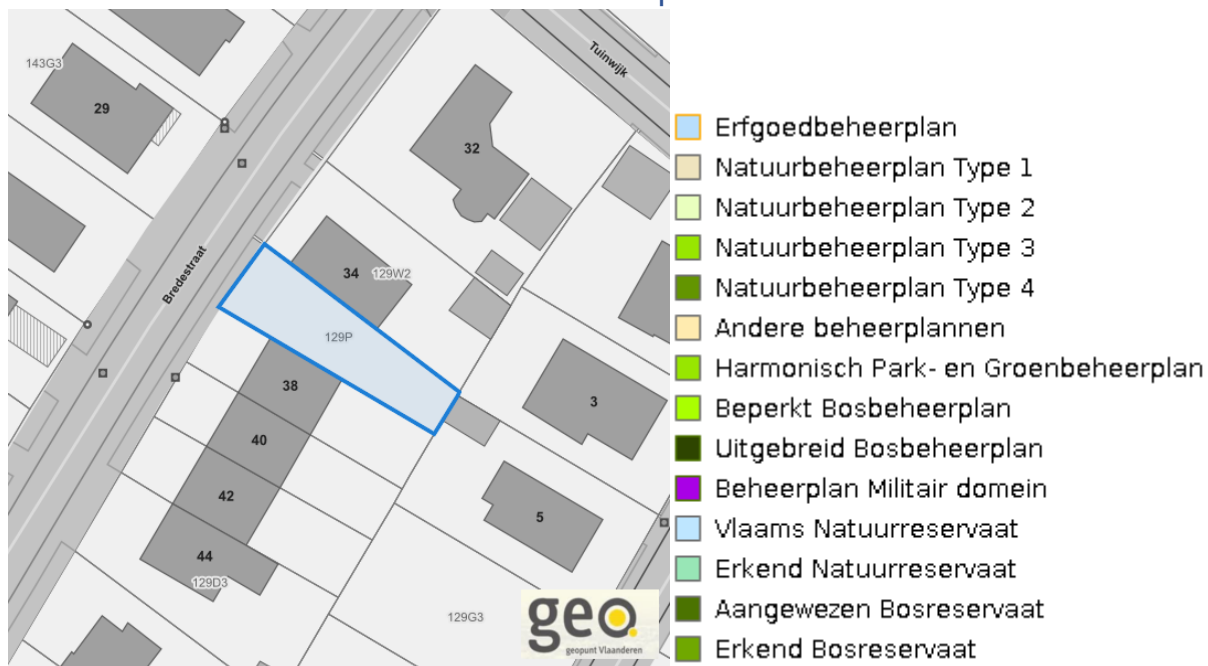
Bredestraat, 3293 Kaggevinne

### Jachtterreinen



[www.geopunt.be](http://www.geopunt.be)

### Natuurbeheerplannen



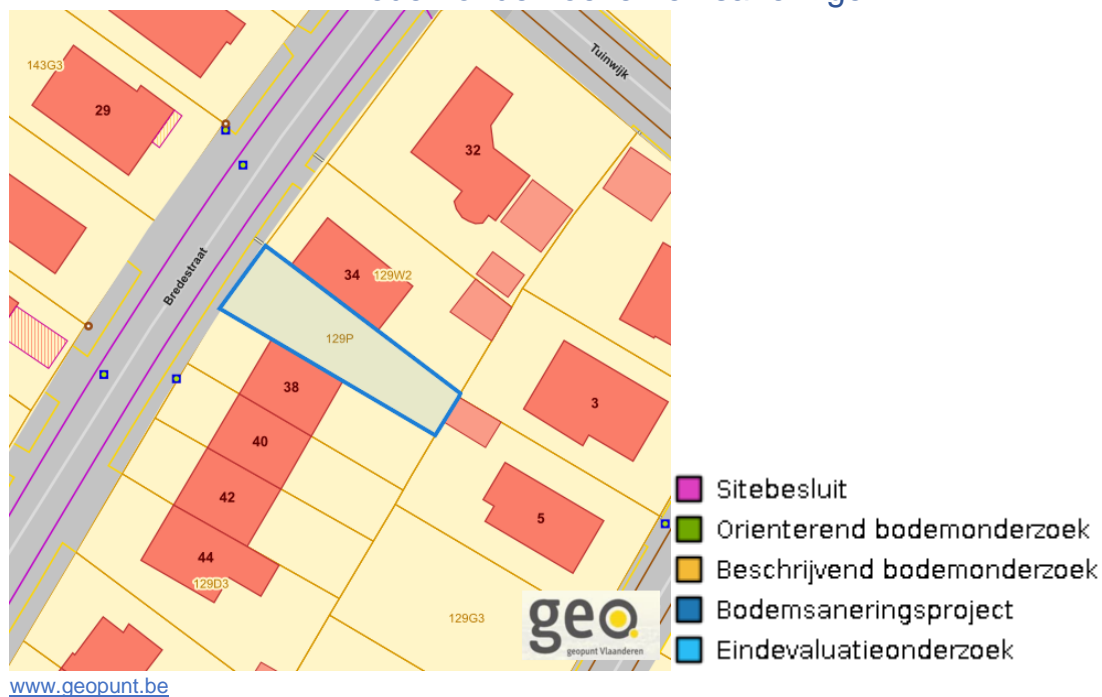
[www.geopunt.be](http://www.geopunt.be)

Dossier: 00029336/001



Bredestraat, 3293 Kaggevinne

## Bodemonderzoeken en saneringen



Dossier: 00029336/001

---

Recht van voorkoop

---

Vlaams voorkooprecht



[www.geopunt.be](http://www.geopunt.be)

Recht van voorkoop afbakeningen



[www.geopunt.be](http://www.geopunt.be)

Dossier: 00029336/001

---

*Detailkaarten recht van voorkoop*

---

Detailkaarten recht van voorkoop pagina 1

## Rvv: Ruimtelijke ordening



## Rvv: Vlaamse wooncode

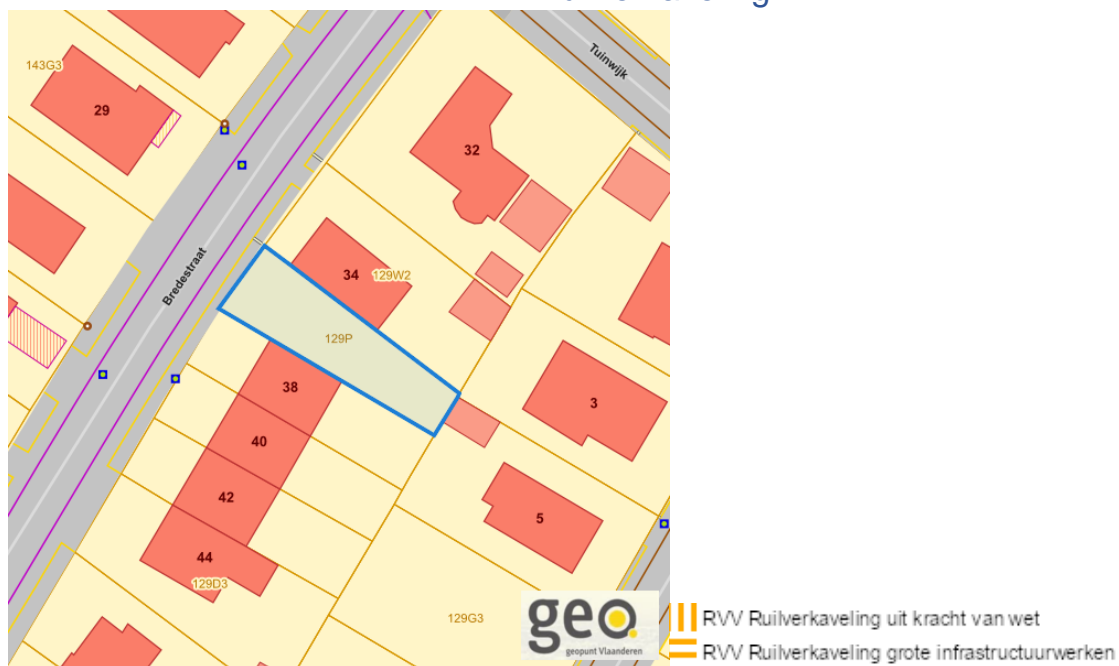


Dossier: 00029336/001

Bredestraat, 3293 Kaggevinne

Detailkaarten recht van voorkoop pagina 2

### Rvv: Ruilverkaveling



[www.geopunt.be](http://www.geopunt.be)

### Rvv: Havengebieden



[www.geopunt.be](http://www.geopunt.be)

Dossier: 00029336/001

Bredestraat, 3293 Kaggevinne

Detailkaarten recht van voorkoop pagina 3

### Rvv: de Vlaamse waterweg



### Rvv: Complexe Projecten



Dossier: 00029336/001

Bredestraat, 3293 Kaggevinne

Detailkaarten recht van voorkoop pagina 4

### Rvv: Oeverzones en overstromingsgebieden



### Rvv: Natuureservaten



Dossier: 00029336/001

Bredestraat, 3293 Kaggevinne

Detailkaarten recht van voorkoop pagina 5

### Rvv: Landinrichtingsplan en inrichtingsnota



[www.geopunt.be](http://www.geopunt.be)

### Rvv: Natuurinrichtingsprojecten



[www.geopunt.be](http://www.geopunt.be)

Dossier: 00029336/001

Bredestraat, 3293 Kaggevinne

Detailkaarten recht van voorkoop pagina 6

### Rvv: Vlaams Ecologisch Netwerk



### Rvv: Speciale beschermingszones natuur



Dossier: 00029336/001



Bredestraat, 3293 Kaggevinne

---

*Beschermd onroerend erfgoed*

---



Dossier: 00029336/001

---

*Detailkaarten beschermd onroerend erfgoed*

---

Detailkaarten beschermd onroerend erfgoed pagina 1

## Beschermd archeologische sites



■ Beschermd archeologische site

## Beschermd cultuurhistorische landschappen



■ Beschermd landschap

Dossier: 00029336/001

Bredestraat, 3293 Kaggevinne

Detailkaarten beschermd onroerend erfgoed pagina 2

## Beschermd monumenten



## Beschermd overgangszones




Dossier: 00029336/001

Bredestraat, 3293 Kaggevinne

Detailkaarten beschermd onroerend erfgoed pagina 3

### Beschermd stads en dorpsgezichten



 Beschermd stads- en dorpsgezicht

Dossier: 00029336/001

---

*Vastgestelde inventarissen*

---



Dossier: 00029336/001

---

*Detailkaarten vastgestelde inventarissen*


---

Detailkaarten vastgestelde inventaris pagina 1

## Vastgestelde inventaris: Archeologische zones


 Vastgestelde afgebakende archeologische zone

## Vastgestelde inventaris: Bouwkundig erfgoed


 Item uit de vastgestelde inventaris bouwkundig erfgoed

Dossier: 00029336/001

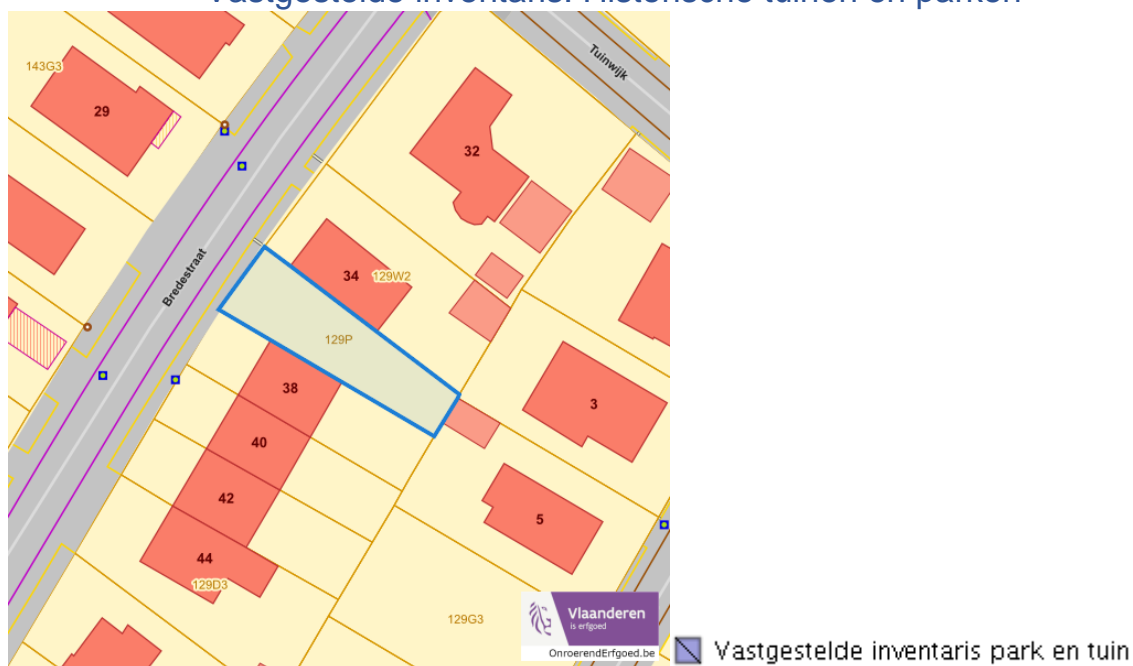
Bredestraat, 3293 Kaggevinne

Detailkaarten vastgestelde inventaris pagina 2

### Vastgestelde inventaris: Houtige beplanting met erfgoedwaarde



### Vastgestelde inventaris: Historische tuinen en parken



Dossier: 00029336/001

Bredestraat, 3293 Kaggevinne

Detailkaarten vastgestelde inventaris pagina 3

### Vastgestelde inventaris: Relicten landschapsatlas



Dossier: 00029336/001



---

*Wetenschappelijke inventarissen*

---



Dossier: 00029336/001

---

*Detailkaarten wetenschappelijke inventarissen*

---

Detailkaarten wetenschappelijke inventarissen pagina 1

**Bouwkundige elementen****Bouwkundige gehelen**

%bouwkundige\_gehelen scale=55%%bouwkundige\_gehelen\_legend scale=45%

Bredestraat, 3293 Kaggevinne

Detailkaarten wetenschappelijke inventarissen pagina 2

## Landschappelijke elementen



## Landschappelijke gehelen



Dossier: 00029336/001

Bredestraat, 3293 Kaggevinne

Detailkaarten wetenschappelijke inventarissen pagina 3

### Archeologische gehelen



Dossier: 00029336/001

---

*Unesco werelderfgoed*

---



Dossier: 00029336/001

---

*Detailkaarten Unesco werelderfgoed*

---

## Unesco: Bufferzones



## Unesco: Kernzones



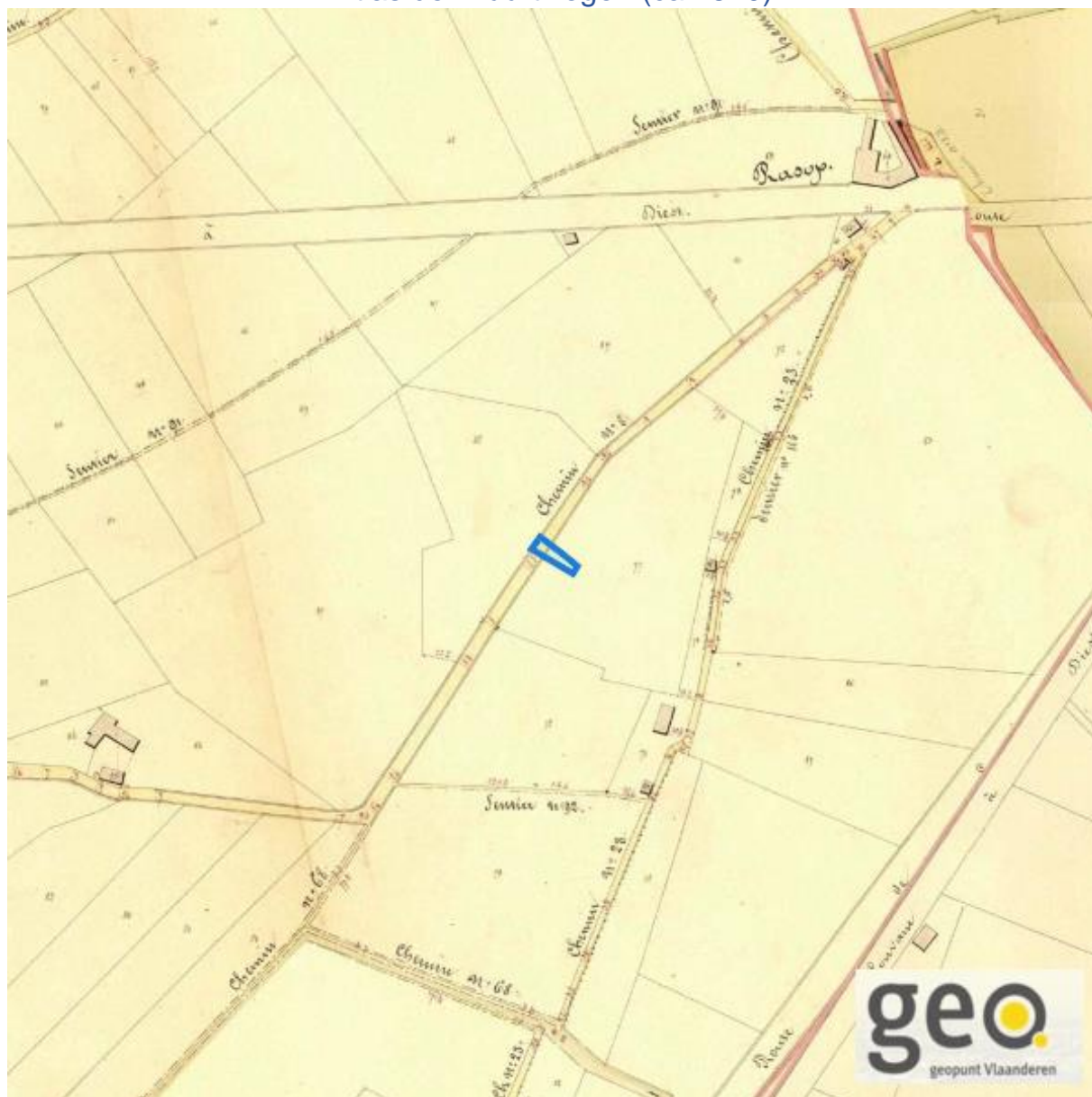
Dossier: 00029336/001

---

*Historische kaarten*

---

## Atlas der Buurtwegen (ca 1840)



[www.geopunt.be](http://www.geopunt.be)

Dossier: 00029336/001

Wonen

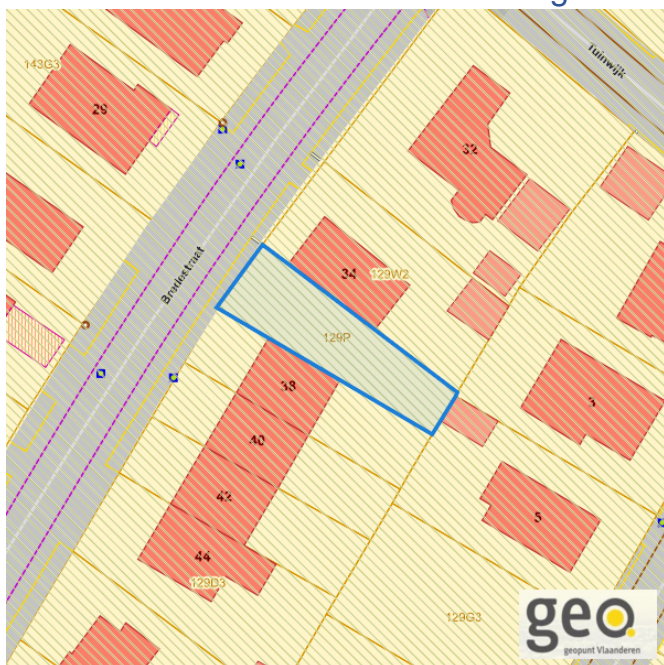
Woningkwaliteit



- Woningen met een conformiteitsattest
- Panden met een herstelvordering
- Vlaamse inventaris van ongeschikte en onbewoonbare woningen

[www.geopunt.be](http://www.geopunt.be)

Conformiteitsattest gemeente beperkte duurtijd



Conformiteitsattest beperkte duurtijd

- Nee
- Ja

[www.geopunt.be](http://www.geopunt.be)

Dossier: 00029336/001



Bredestraat, 3293 Kaggevinne

### Conformiteitsattest gemeente verplicht



Dossier: 00029336/001