

DC à la carte



Vossekotstraat 188, 3270 Scherpenheuvel
24098B0001/00K004

Locatie
Omgeving
Kadaster
Gewestplan
Water
Natuur
Recht van voorkoop
Beschermd onroerend erfgoed
Vastgestelde inventarissen
Wetenschappelijke inventarissen
Unesco werelderfgoed
Historische kaarten
Wonen

Dossier: 00029183/004

Locatie



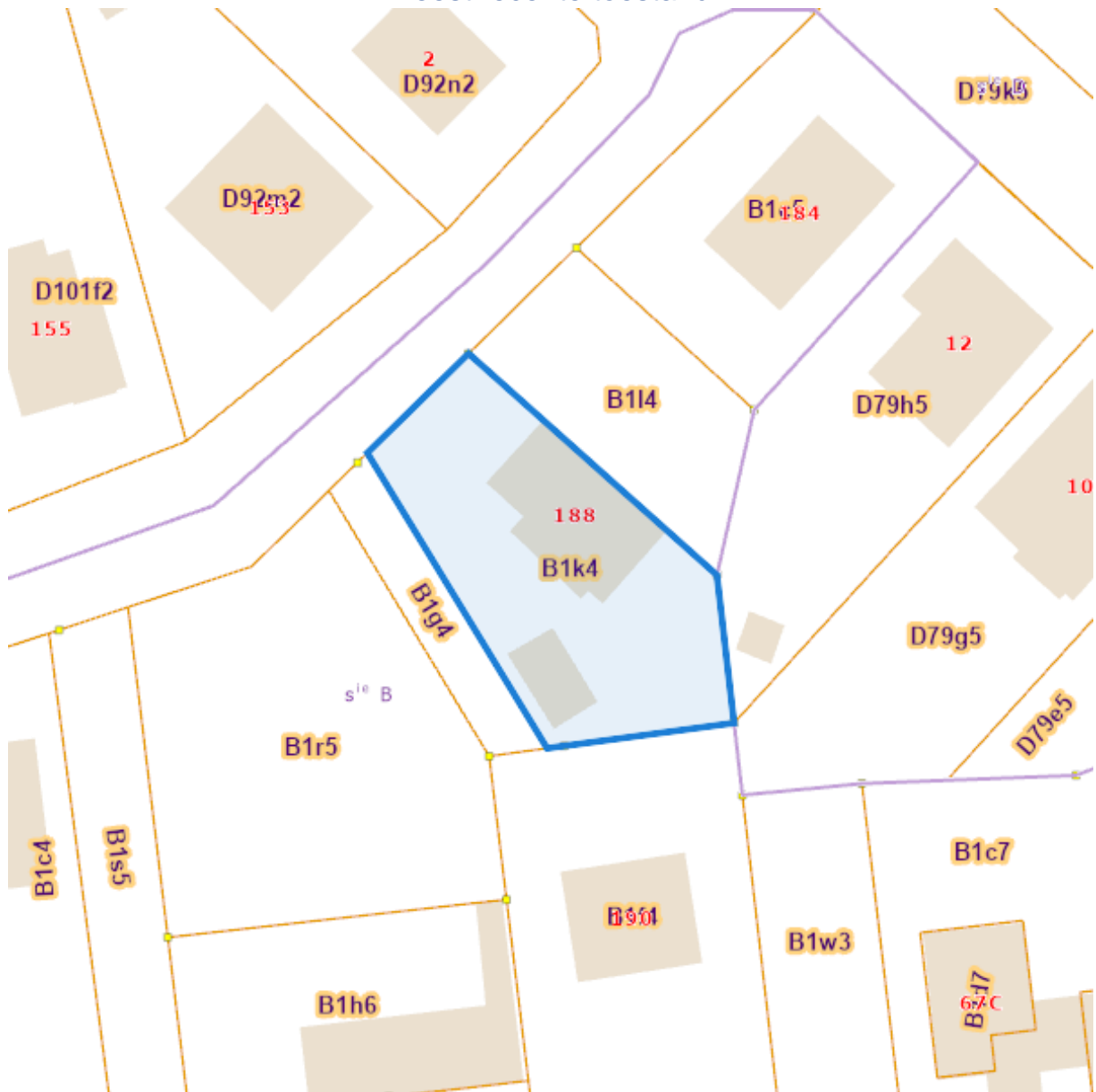
Dossier: 00029183/004

Omgeving



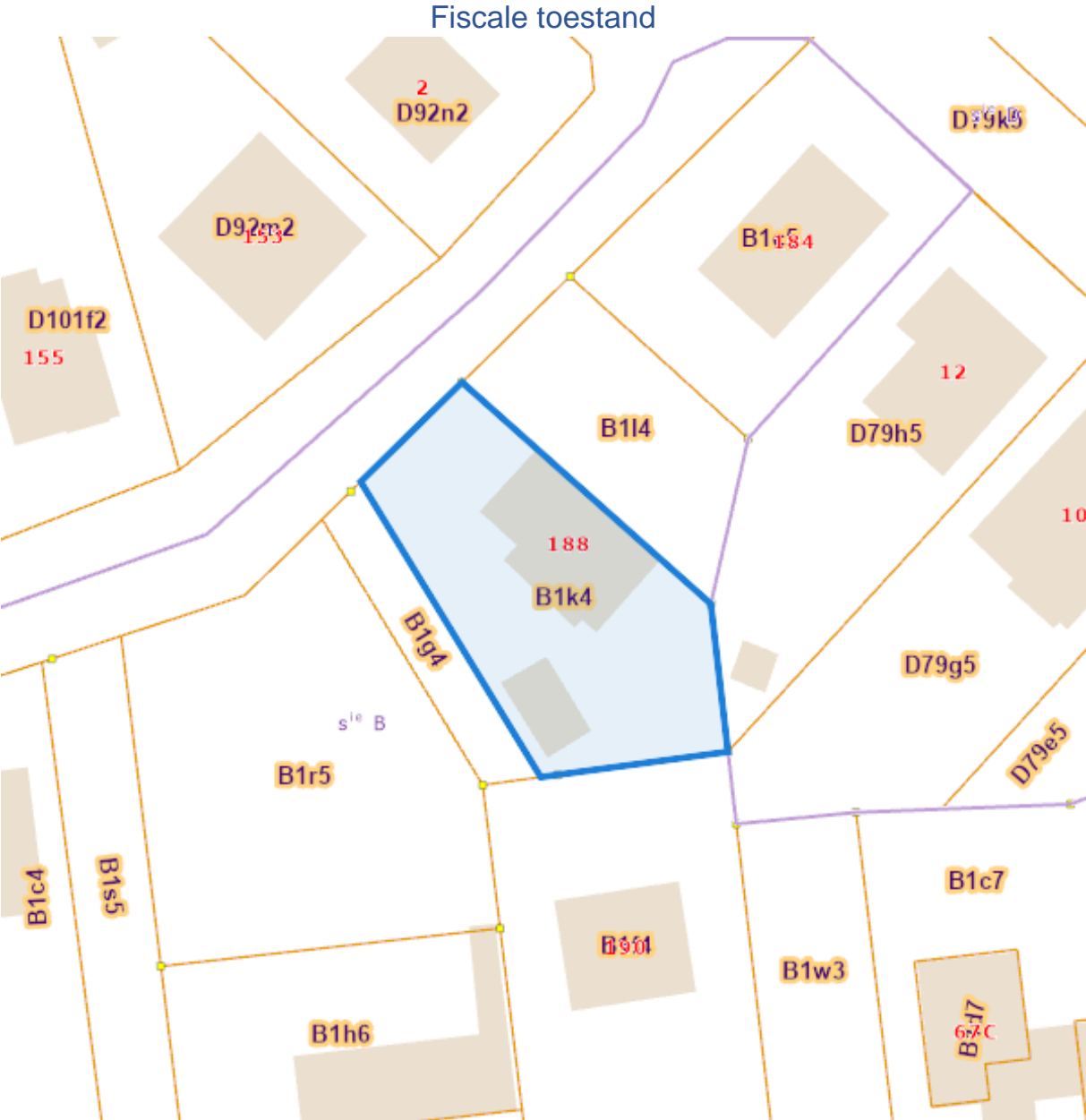
Kadaster

Meest recente toestand



eservices.minfin.fgov.be

Dossier: 00029183/004



eservices.minfin.fgov.be

Vossekotstraat 188, 3270 Scherpenheuvel

Gewestplan



www.geopunt.be

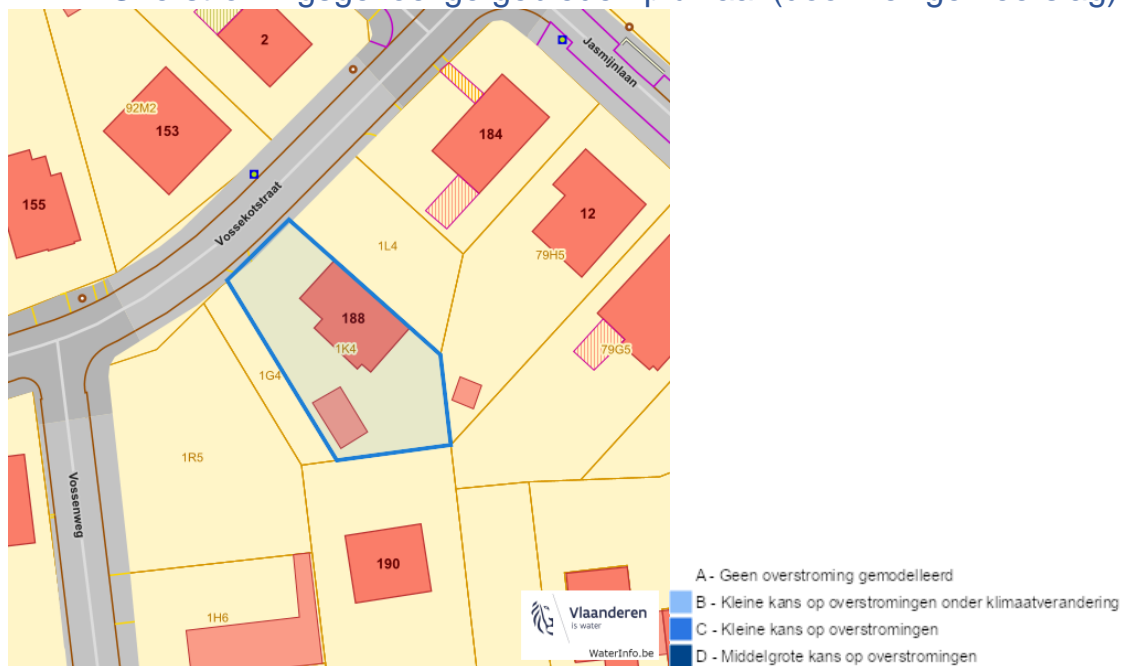
[Gewestplan legende](#)

Dossier: 00029183/004

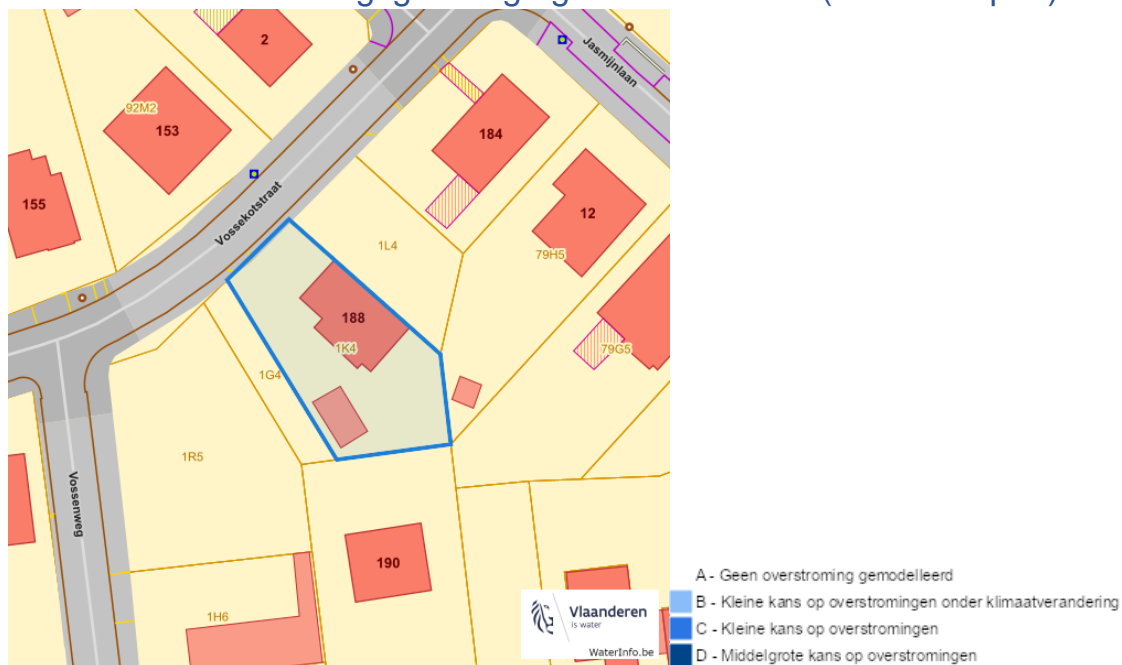
Document: DC à la carte - VLANED - DC
Kaarten: 04/01/2024 - toj4fs1e8awuu7gifzjill0y2ibs04hdccjd0o4k

Water

Overstromingsgevoelige gebieden pluviaal (door hevige neerslag)

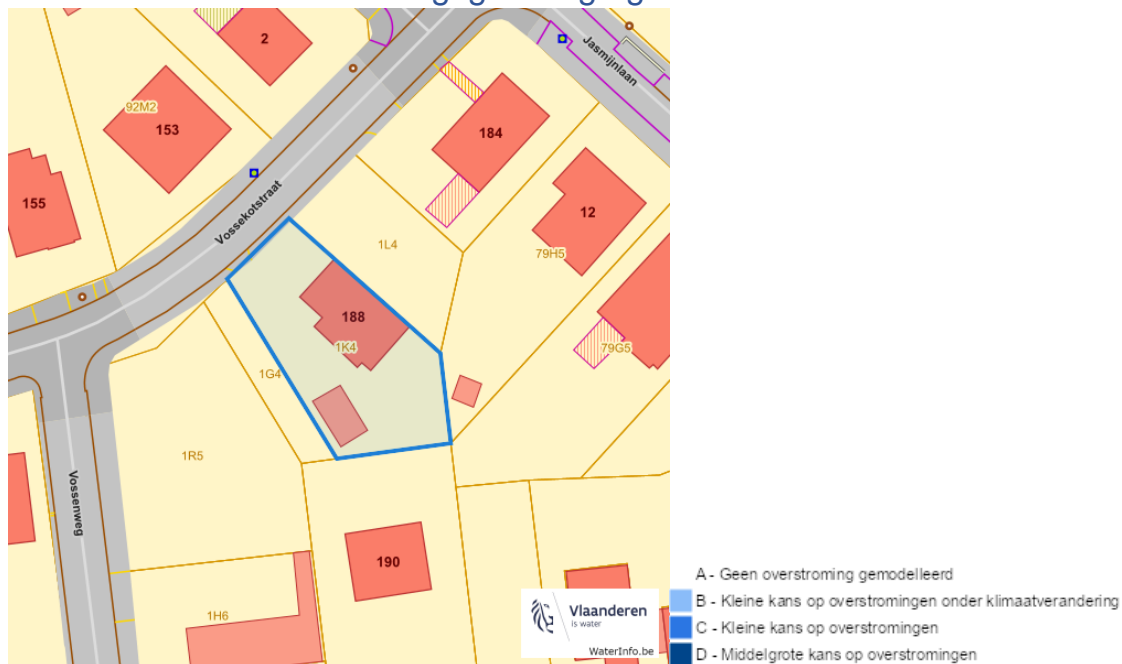


Overstromingsgevoelige gebieden fluviaal (uit waterlopen)

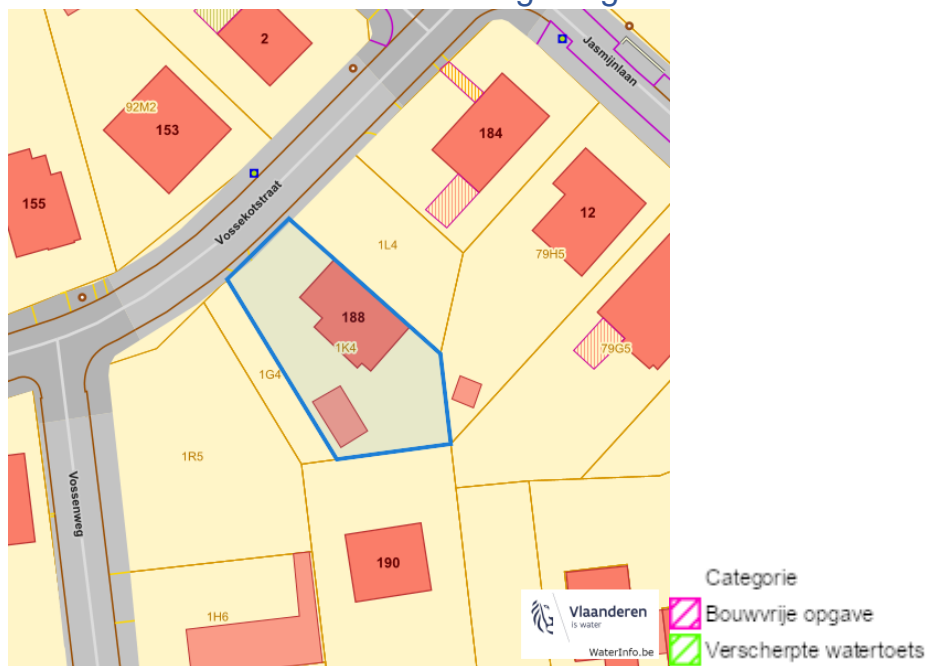


Vossekotstraat 188, 3270 Scherpenheuvel

Overstromingsgevoelige gebieden vanuit de zee



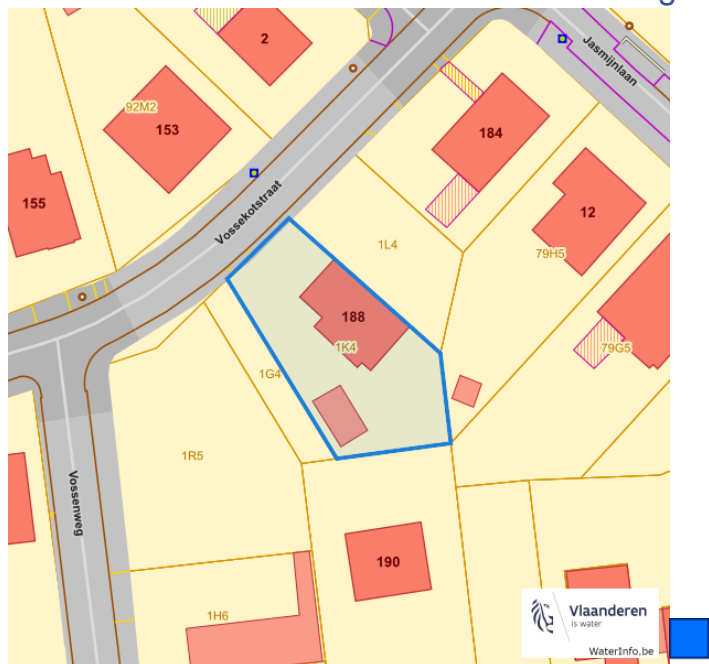
Signaalgebieden



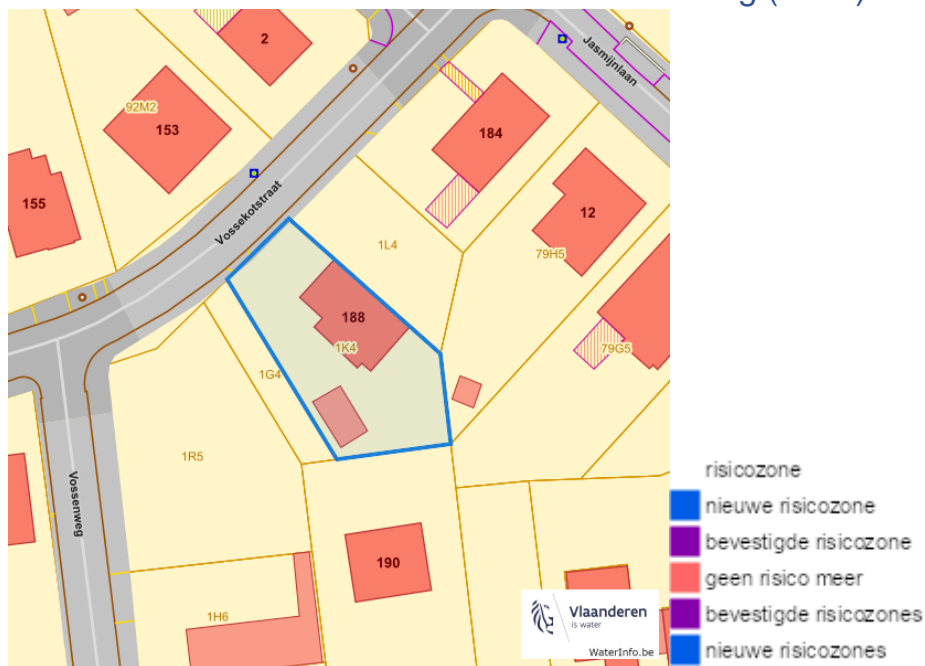
Dossier: 00029183/004

Vossekotstraat 188, 3270 Scherpenheuvel

Recent overstromde gebieden (2017)



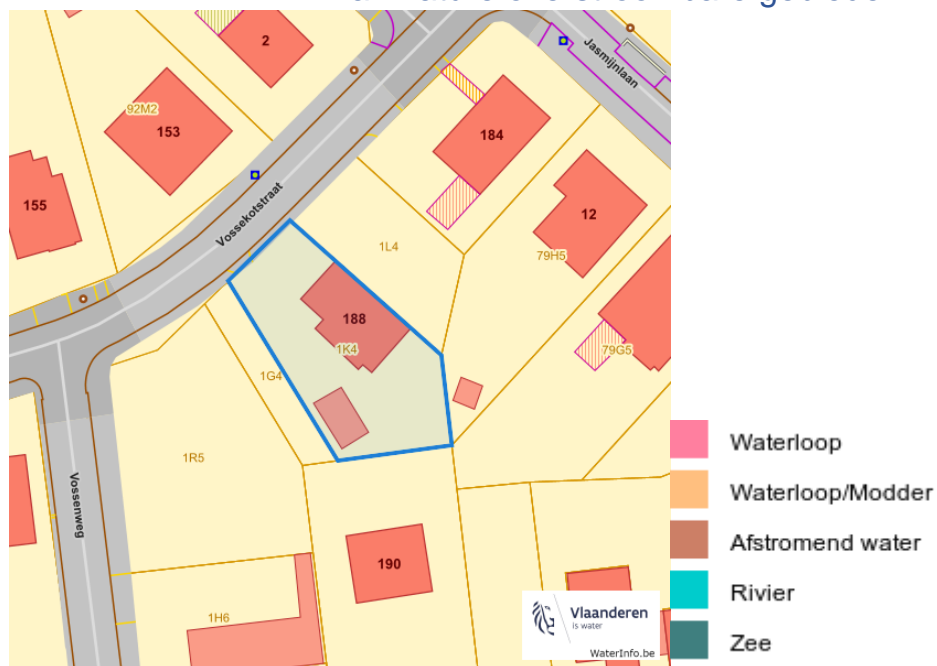
Risicozones overstrooming (2017)



Dossier: 00029183/004

Vossekotstraat 188, 3270 Scherpenheuvel


Van nature overstroombare gebieden



Dossier: 00029183/004

Natuur

Bosreferentielaag 2000

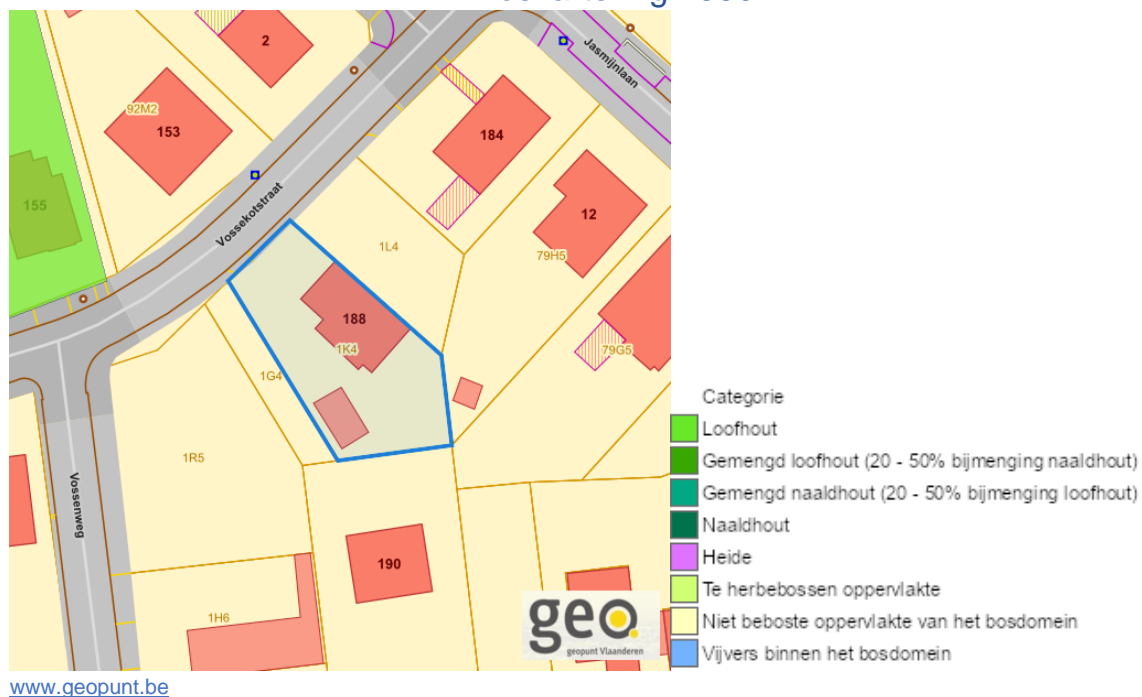


Groenkaart Vlaanderen (2021)

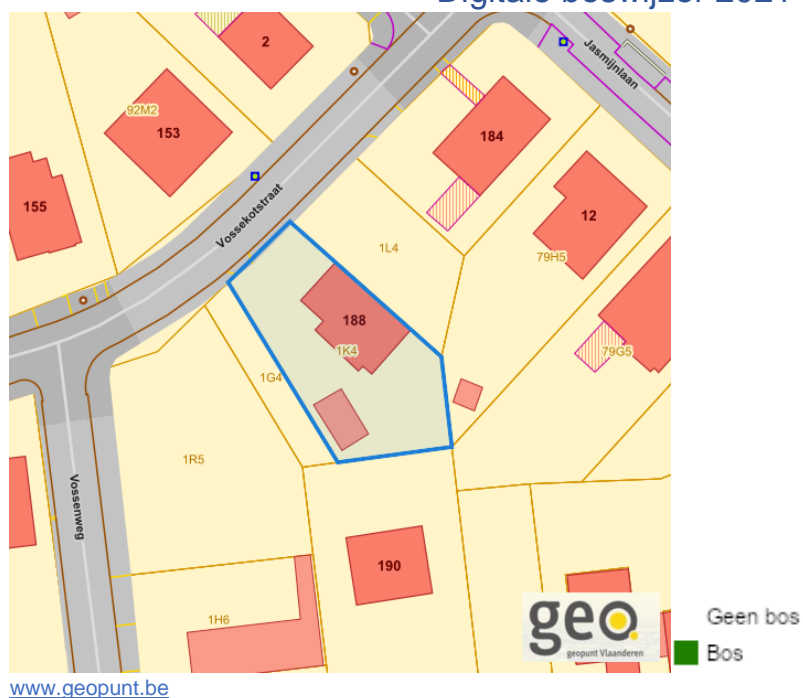


Vossekotstraat 188, 3270 Scherpenheuvel

Boskartering 1990



Digitale boswijzer 2021



Dossier: 00029183/004

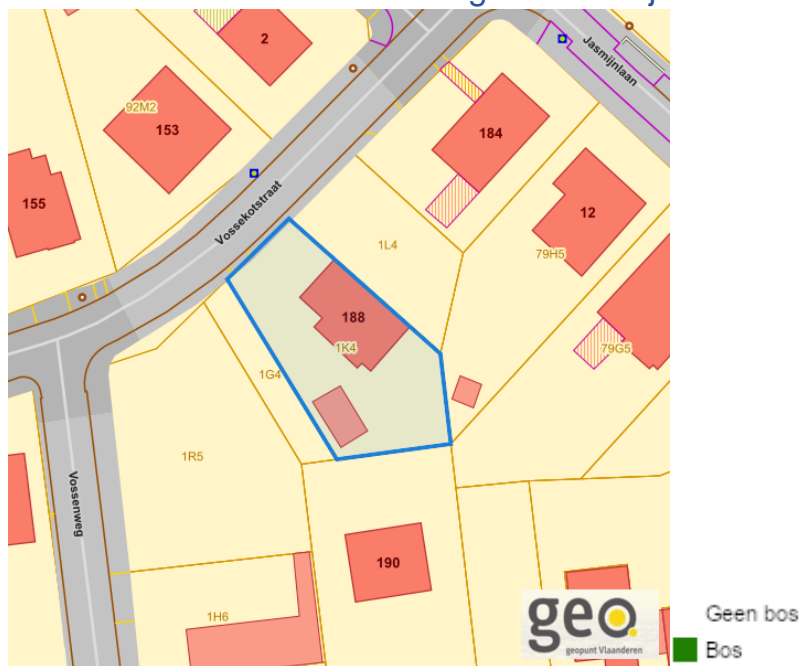
Vossekotstraat 188, 3270 Scherpenheuvel

Digitale boswijzer 2018



www.geopunt.be

Digitale boswijzer 2015

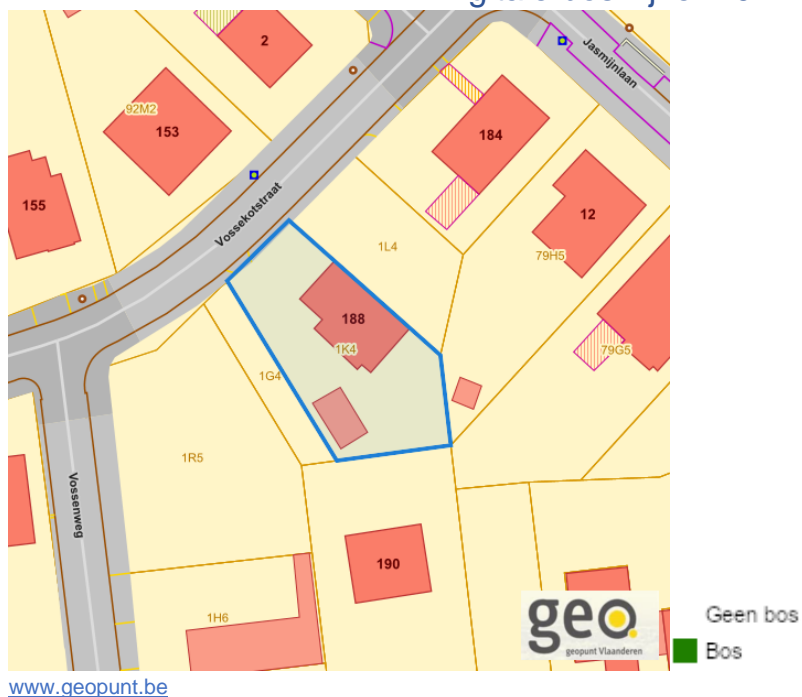


www.geopunt.be

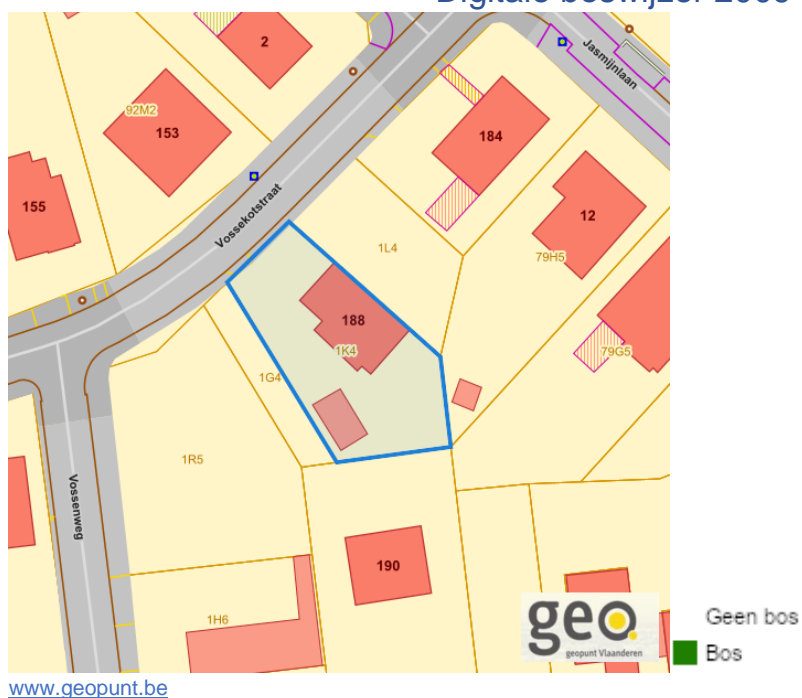
Dossier: 00029183/004

Vossekotstraat 188, 3270 Scherpenheuvel

Digitale boswijzer 2012



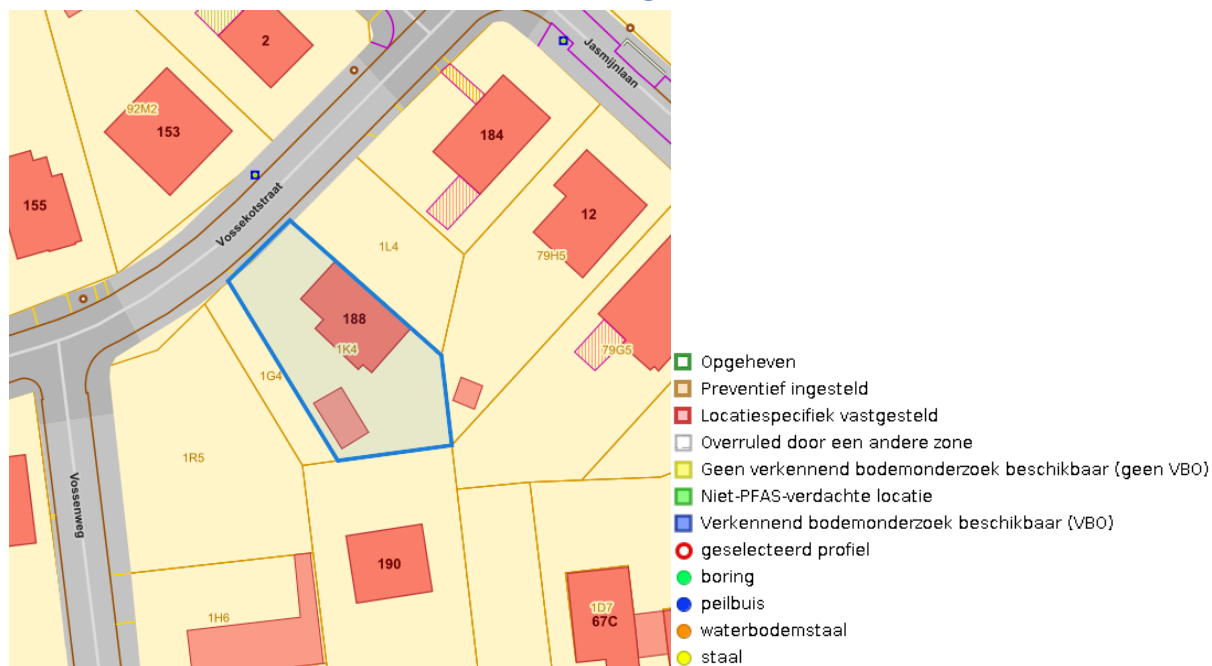
Digitale boswijzer 2009



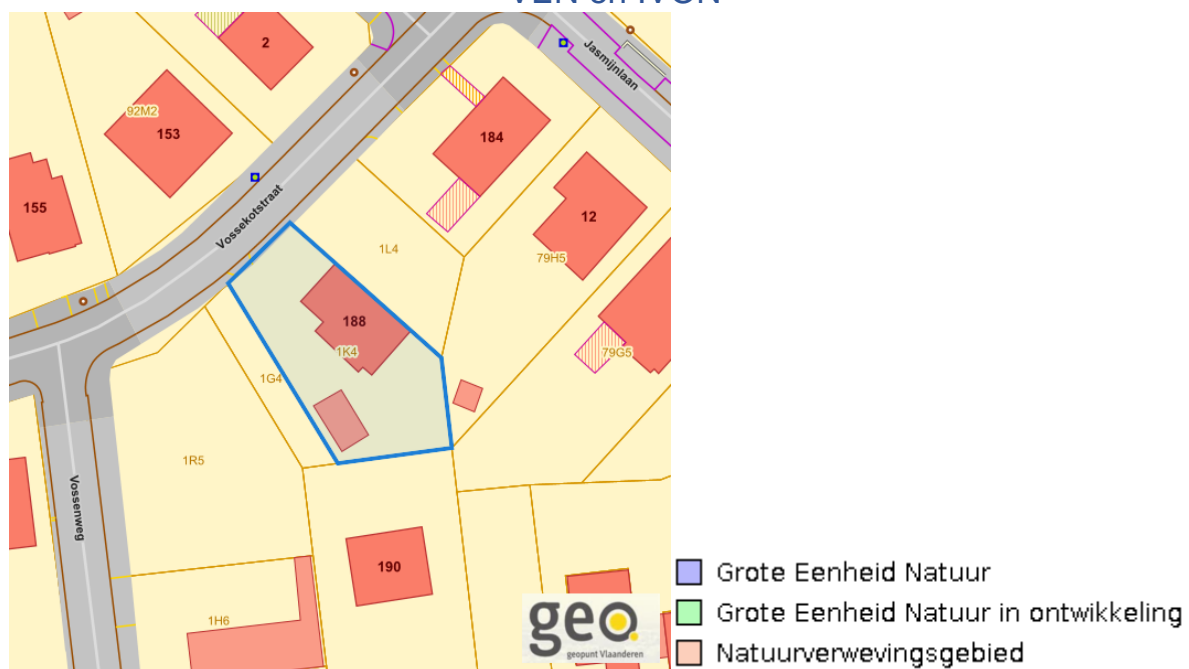
Dossier: 00029183/004

Vossekotstraat 188, 3270 Scherpenheuvel

PFAS



VEN en IVON



www.geopunt.be

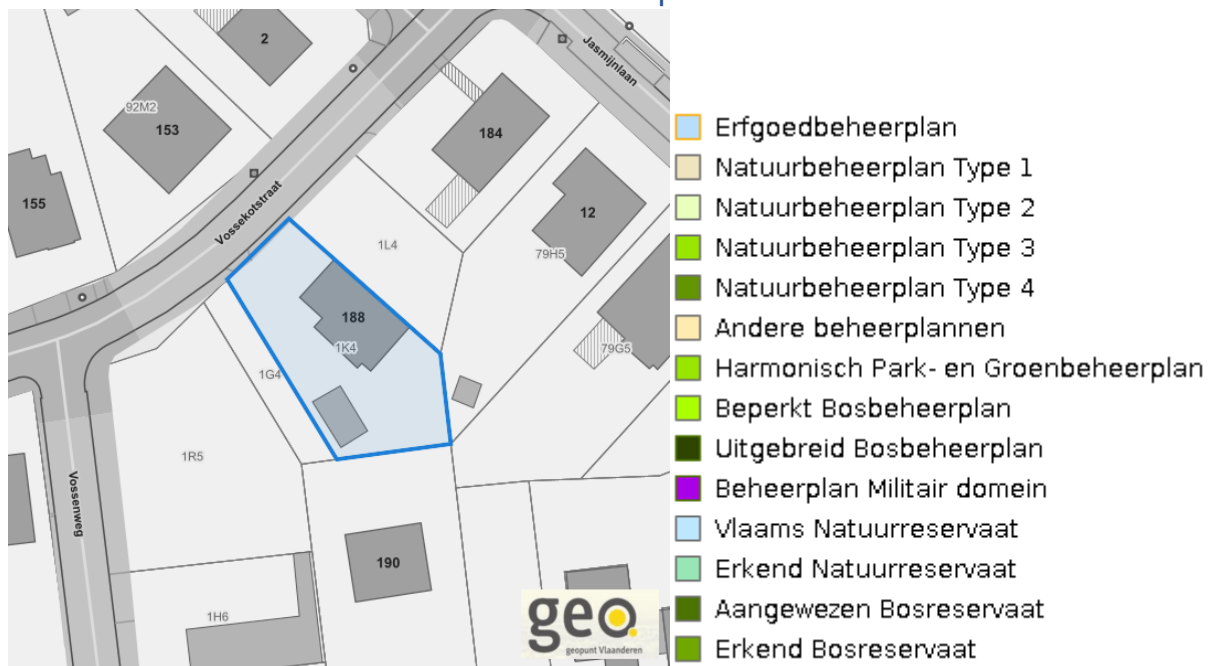
Dossier: 00029183/004

Jachtterreinen



www.geopunt.be

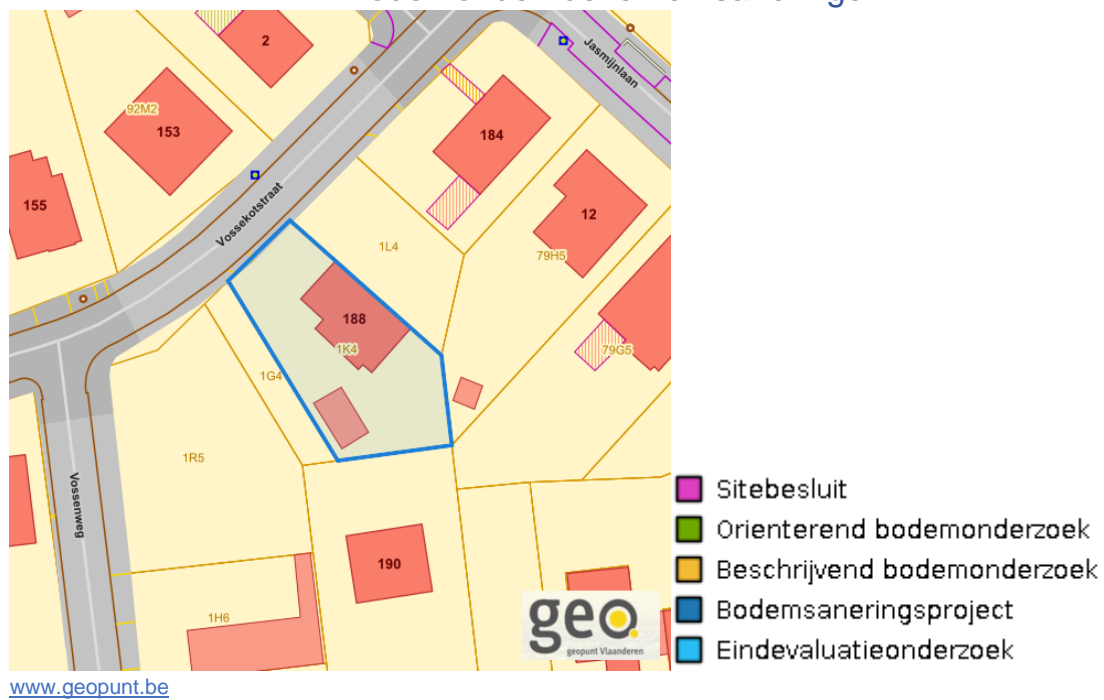
Natuurbeheerplannen



www.geopunt.be

Vossekotstraat 188, 3270 Scherpenheuvel

Bodemonderzoeken en saneringen



Dossier: 00029183/004

Recht van voorkoop

Vlaams voorkooprecht

www.geopunt.be

Recht van voorkoop afbakening

www.geopunt.be

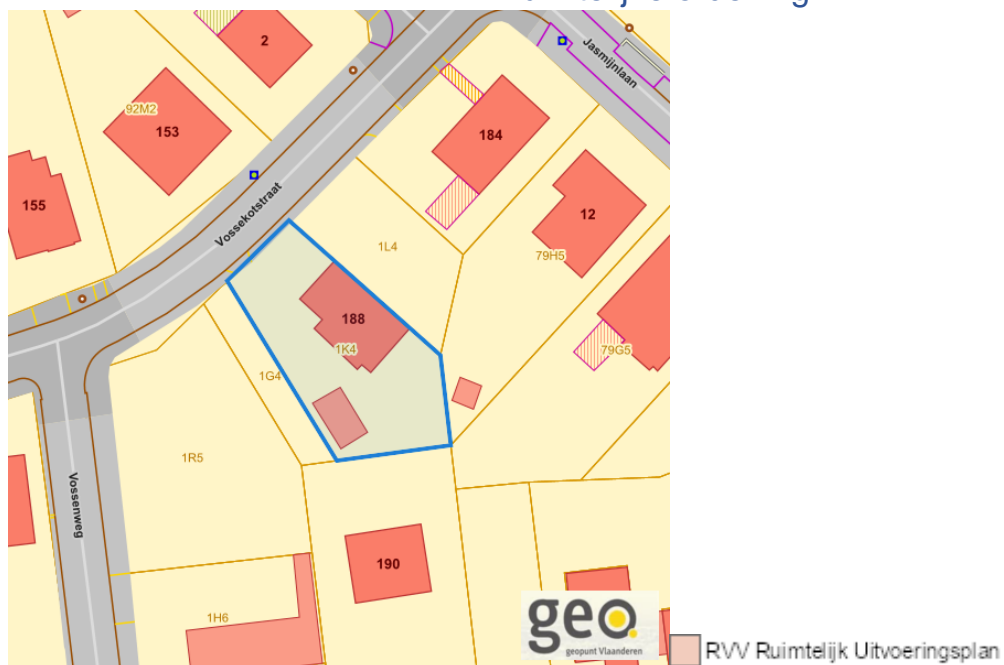
Dossier: 00029183/004

Vossekotstraat 188, 3270 Scherpenheuvel

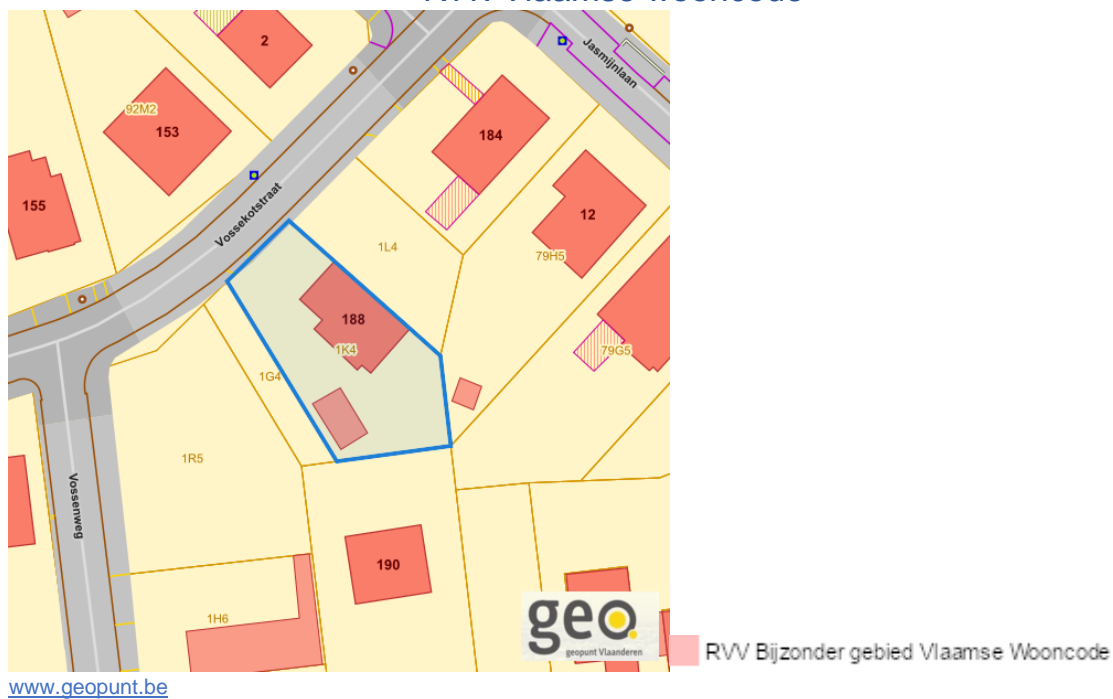
Detailkaarten recht van voorkoop

Detailkaarten recht van voorkoop pagina 1

Rvv: Ruimtelijke ordening



Rvv: Vlaamse wooncode



Dossier: 00029183/004

Vossekotstraat 188, 3270 Scherpenheuvel

Detailkaarten recht van voorkoop pagina 2

Rvv: Ruilverkaveling



www.geopunt.be

Rvv: Havengebieden



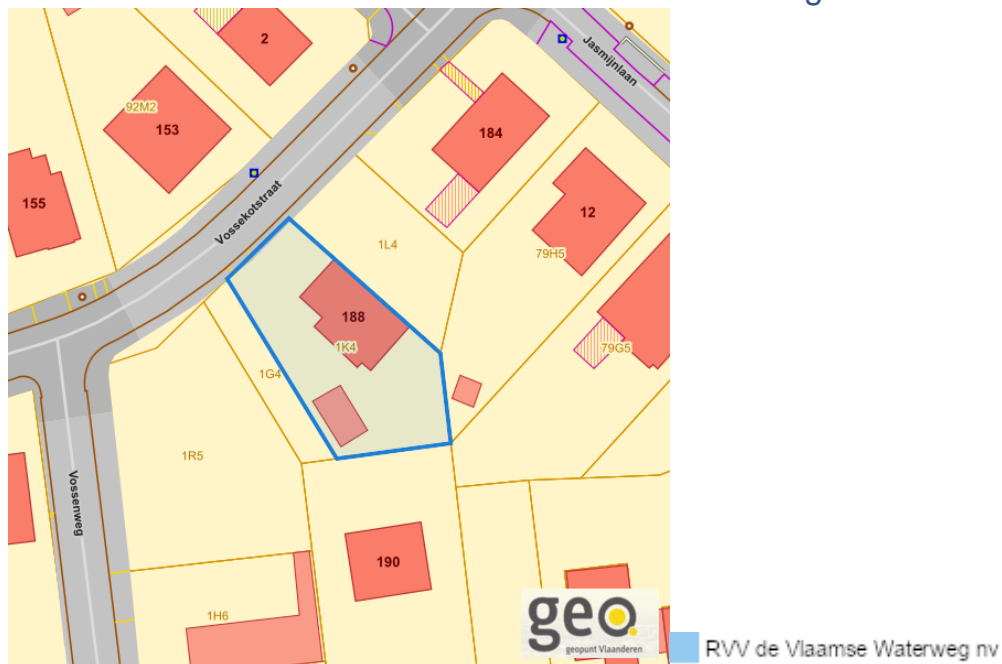
www.geopunt.be

Dossier: 00029183/004

Vossekotstraat 188, 3270 Scherpenheuvel

Detailkaarten recht van voorkoop pagina 3

Rvv: de Vlaamse waterweg



Rvv: Complexe Projecten

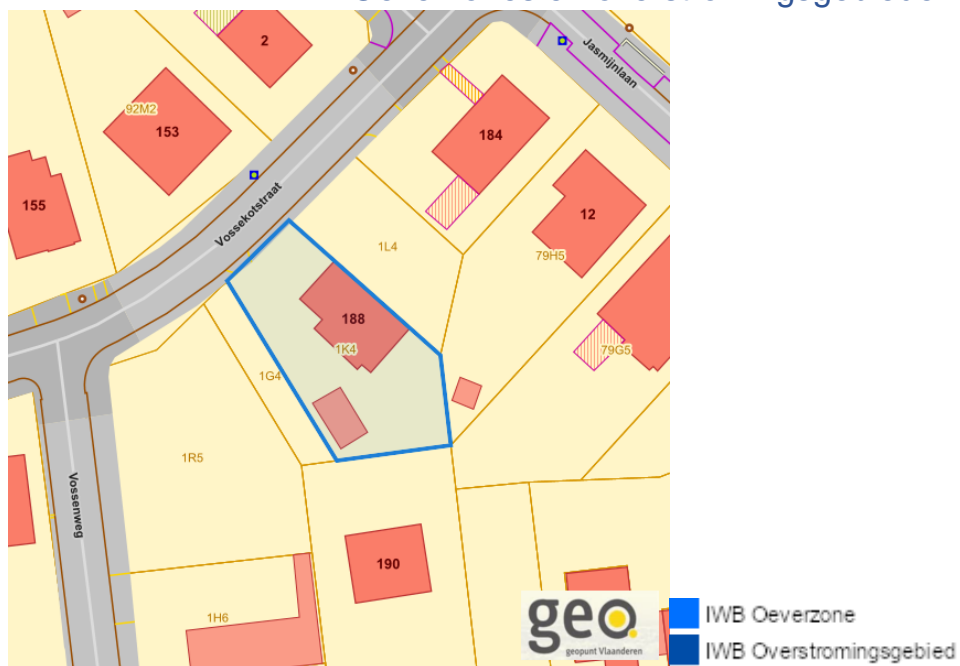


Dossier: 00029183/004

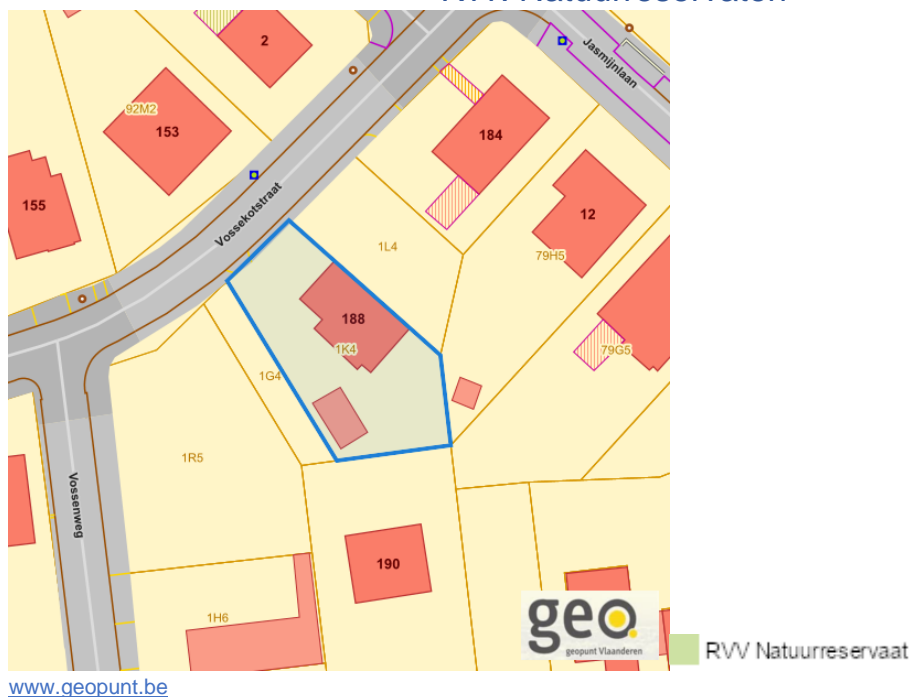
Vossekotstraat 188, 3270 Scherpenheuvel

Detailkaarten recht van voorkoop pagina 4

Rvv: Oeverzones en overstromingsgebieden



Rvv: Natuureservaten



Dossier: 00029183/004

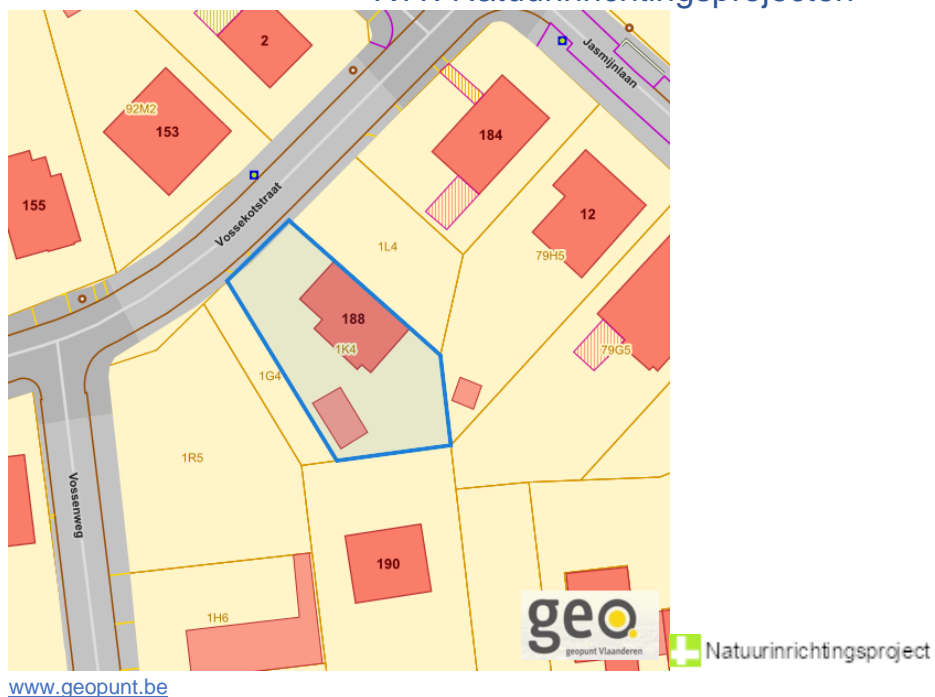
Vossekotstraat 188, 3270 Scherpenheuvel

Detailkaarten recht van voorkoop pagina 5

Rvv: Landinrichtingsplan en inrichtingsnota



Rvv: Natuurinrichtingsprojecten



Dossier: 00029183/004

Vossekotstraat 188, 3270 Scherpenheuvel

Detailkaarten recht van voorkoop pagina 6

Rvv: Vlaams Ecologisch Netwerk



Rvv: Speciale beschermingszones natuur



Dossier: 00029183/004

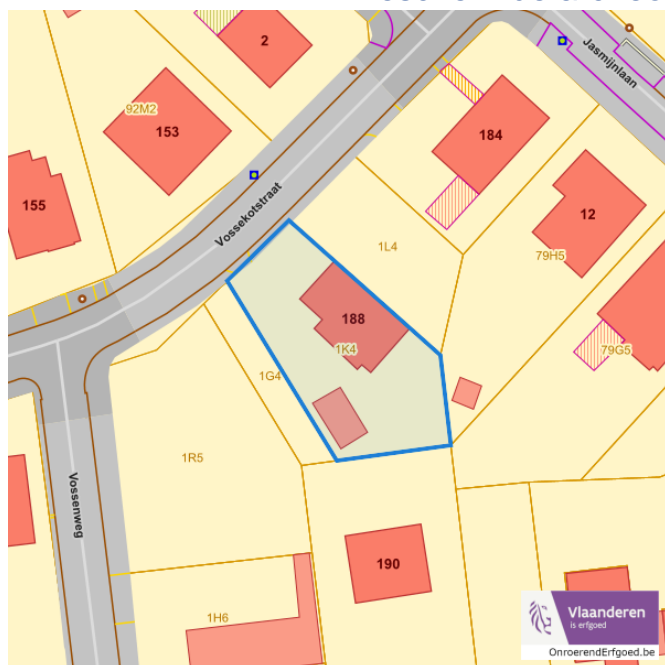
Beschermd onroerend erfgoed



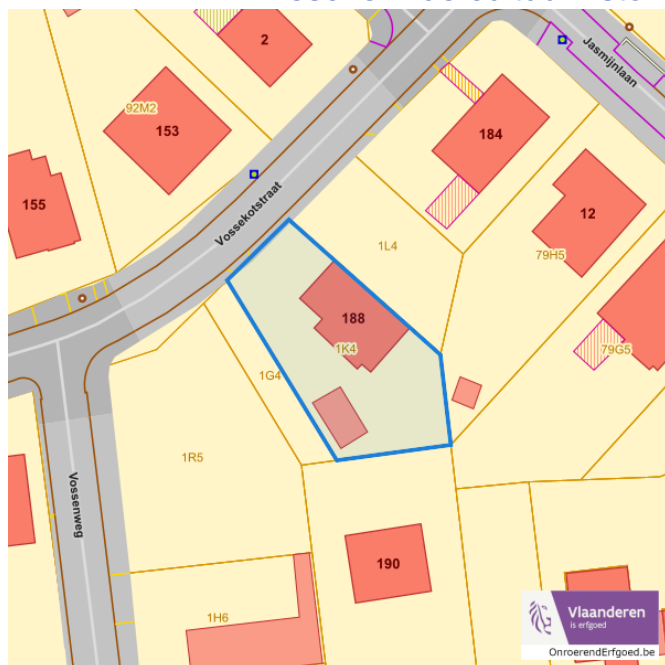
Dossier: 00029183/004

Detailkaarten beschermd onroerend erfgoed

Detailkaarten beschermd onroerend erfgoed pagina 1

Beschermde archeologische sites

■ Beschermde archeologische site

Beschermde cultuurhistorische landschappen

■ Beschermde landschap

Dossier: 00029183/004

Vossekotstraat 188, 3270 Scherpenheuvel

Detailkaarten beschermd onroerend erfgoed pagina 2

Beschermd monument



Beschermd monument

Beschermd overgangszones



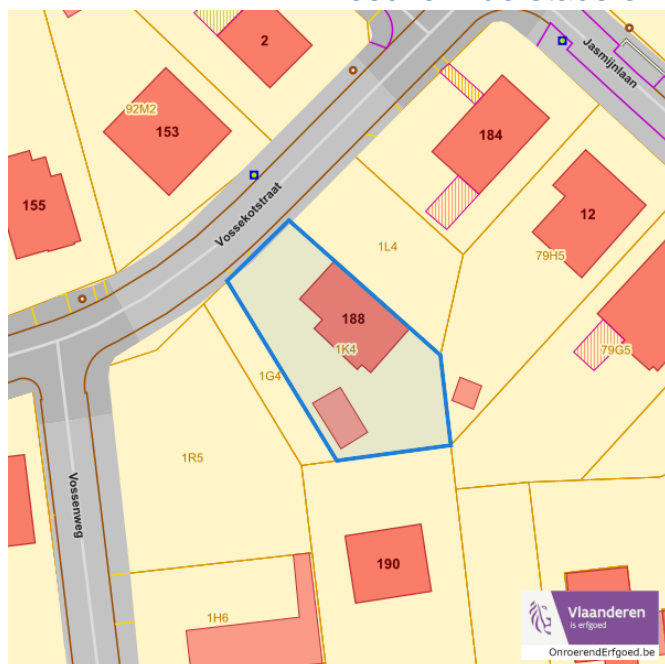
Overgangszones

Dossier: 00029183/004

Vossekotstraat 188, 3270 Scherpenheuvel

Detailkaarten beschermd onroerend erfgoed pagina 3

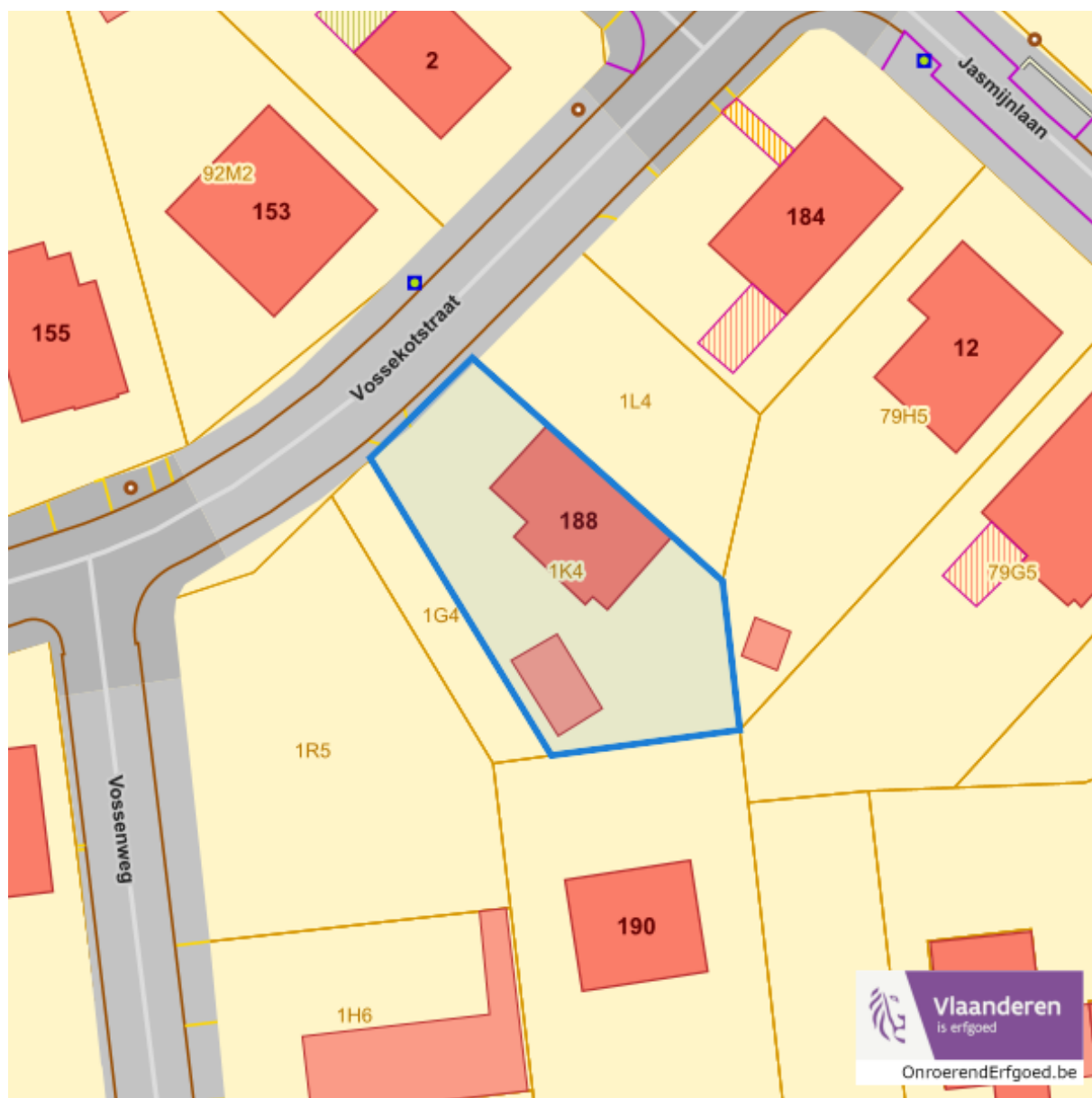
Beschermd stads en dorpsgezichten



■ Beschermd stads- en dorpsgezicht

Dossier: 00029183/004

Vastgestelde inventarissen

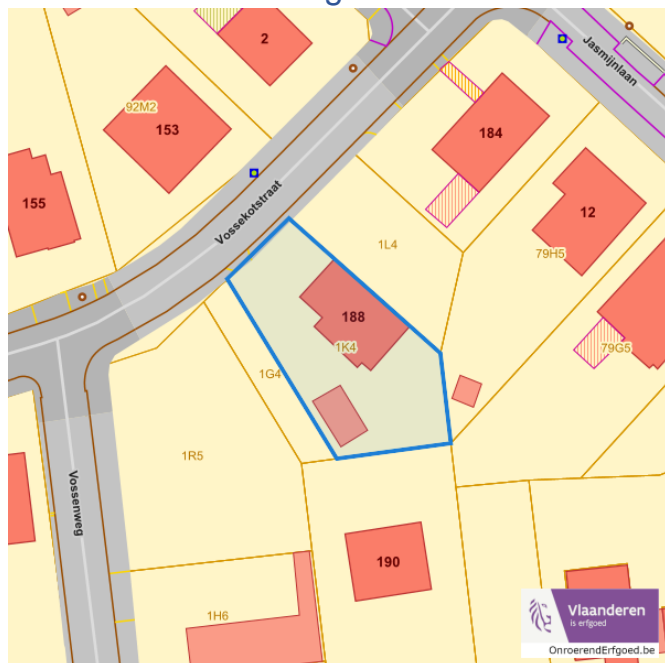


Dossier: 00029183/004

Detailkaarten vastgestelde inventarissen

Detailkaarten vastgestelde inventaris pagina 1

Vastgestelde inventaris: Archeologische zones


 Vastgestelde afgebakende archeologische zone

Vastgestelde inventaris: Bouwkundig erfgoed


 Item uit de vastgestelde inventaris bouwkundig erfgoed

Dossier: 00029183/004

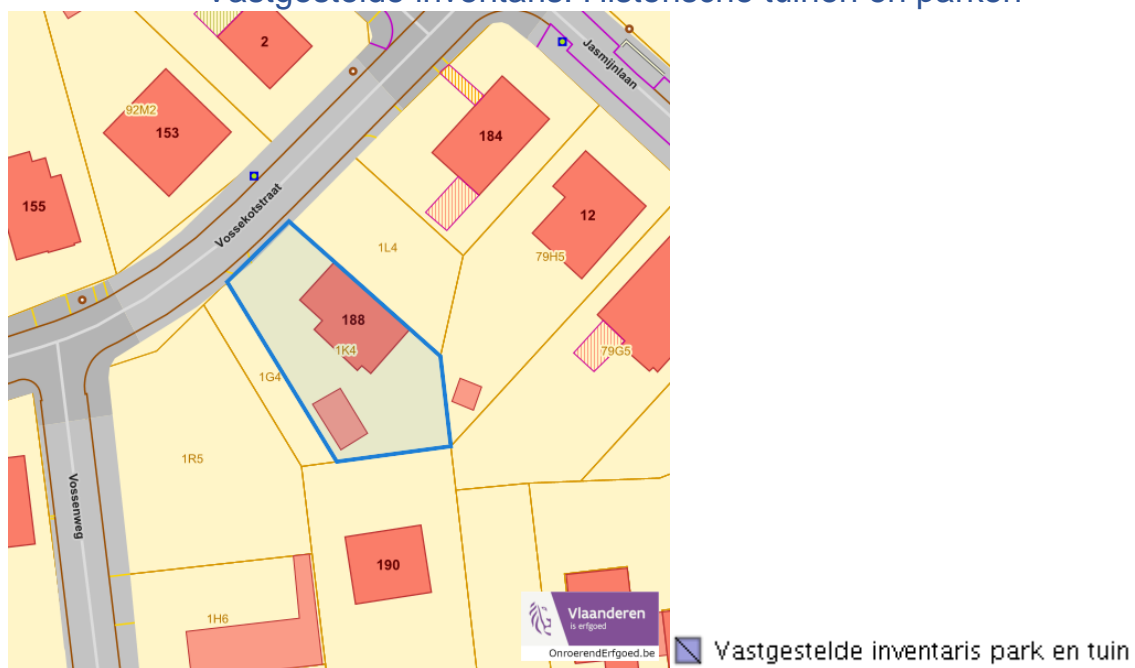
Vossekotstraat 188, 3270 Scherpenheuvel

Detailkaarten vastgestelde inventaris pagina 2

Vastgestelde inventaris: Houtige beplanting met erfgoedwaarde



Vastgestelde inventaris: Historische tuinen en parken



Dossier: 00029183/004

Vossekotstraat 188, 3270 Scherpenheuvel

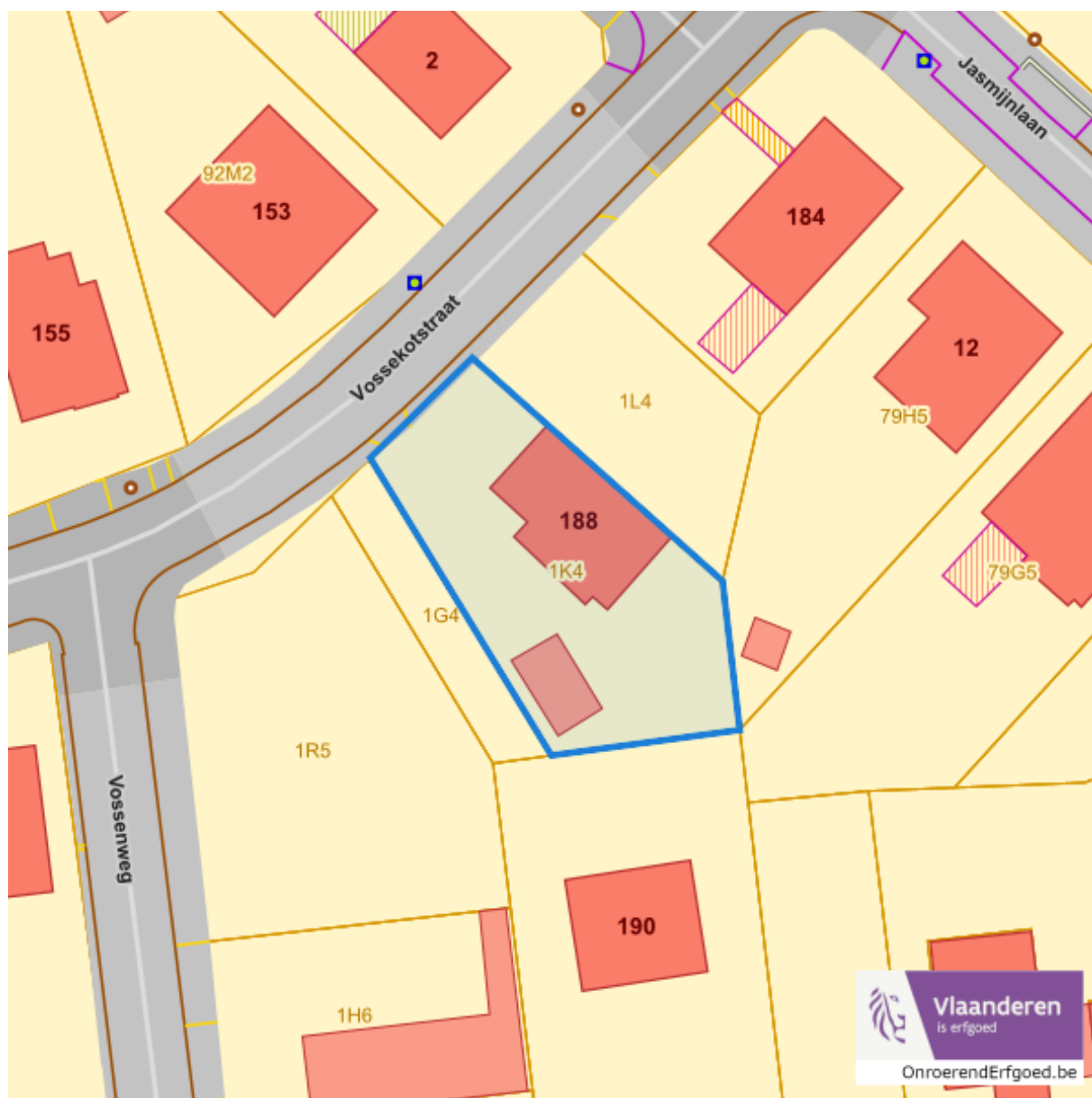
Detailkaarten vastgestelde inventaris pagina 3

Vastgestelde inventaris: Relicten landschapsatlas



Dossier: 00029183/004

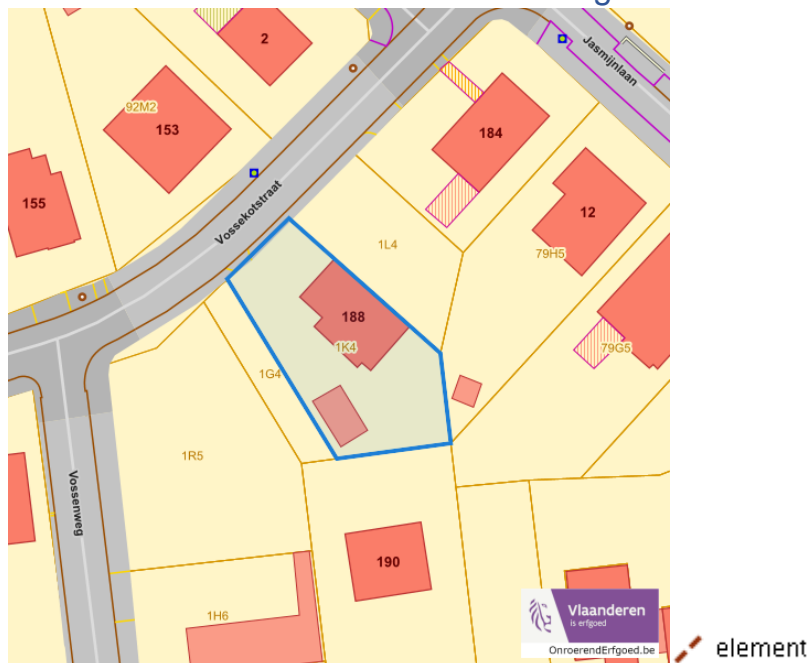
Wetenschappelijke inventarissen



Dossier: 00029183/004

Detailkaarten wetenschappelijke inventarissen

Detailkaarten wetenschappelijke inventarissen pagina 1

Bouwkundige elementen**Bouwkundige gehelen**

Dossier: 00029183/004

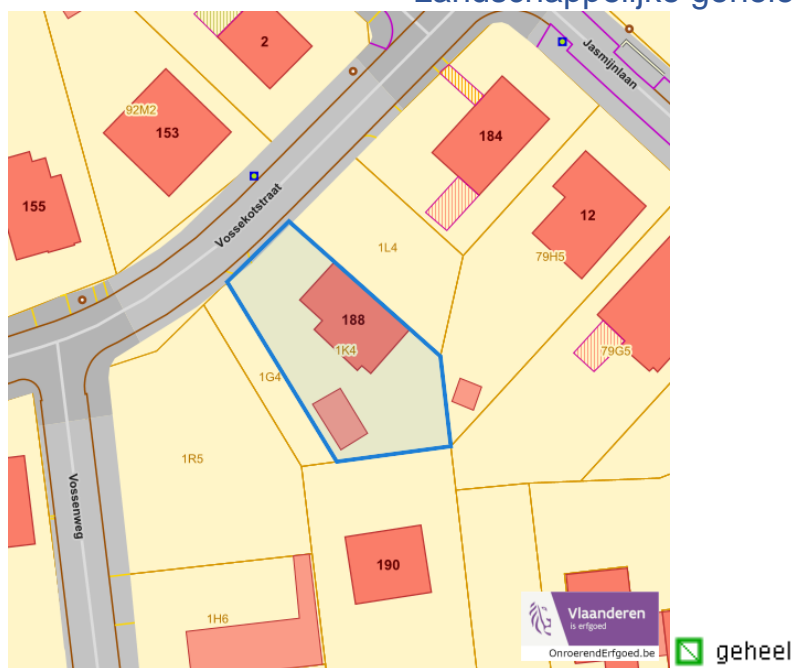
Vossekotstraat 188, 3270 Scherpenheuvel

Detailkaarten wetenschappelijke inventarissen pagina 2

Landschappelijke elementen



Landschappelijke gehelen



Dossier: 00029183/004

Vossekotstraat 188, 3270 Scherpenheuvel

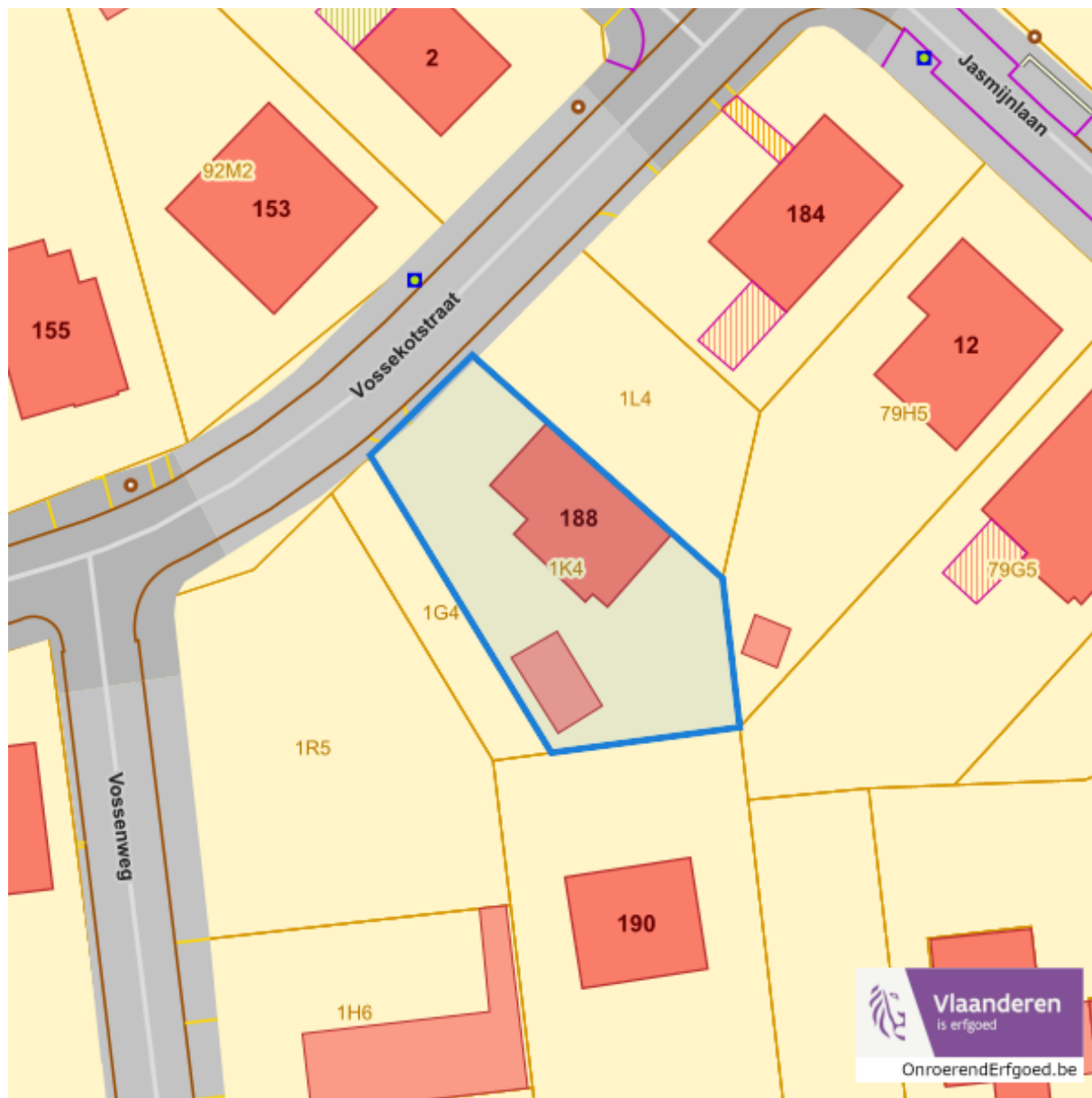
Detailkaarten wetenschappelijke inventarissen pagina 3

Archeologische gehelen



Dossier: 00029183/004

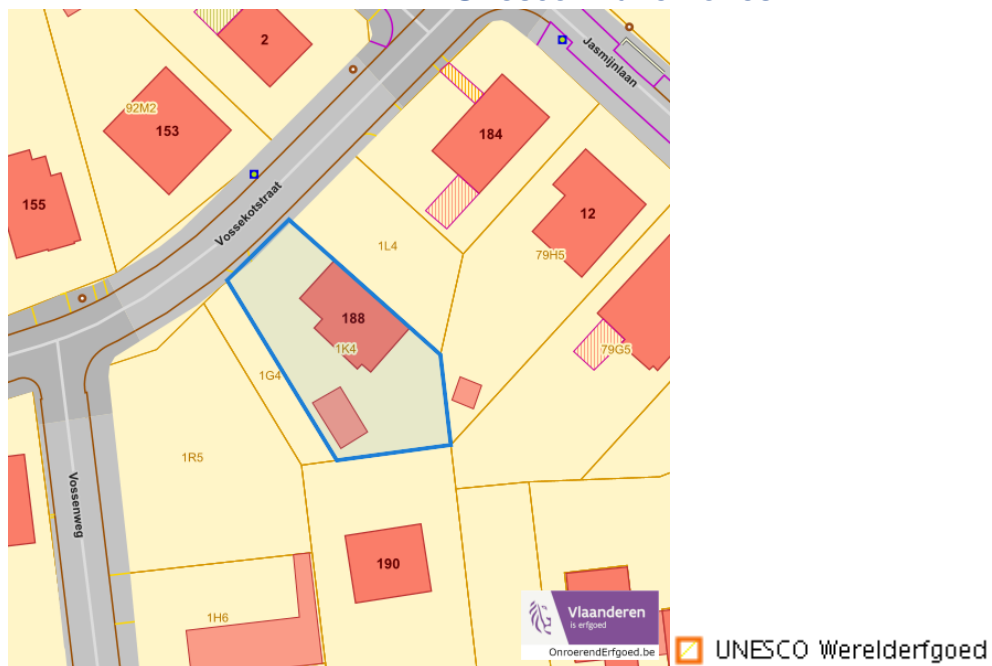
Unesco werelderfgoed



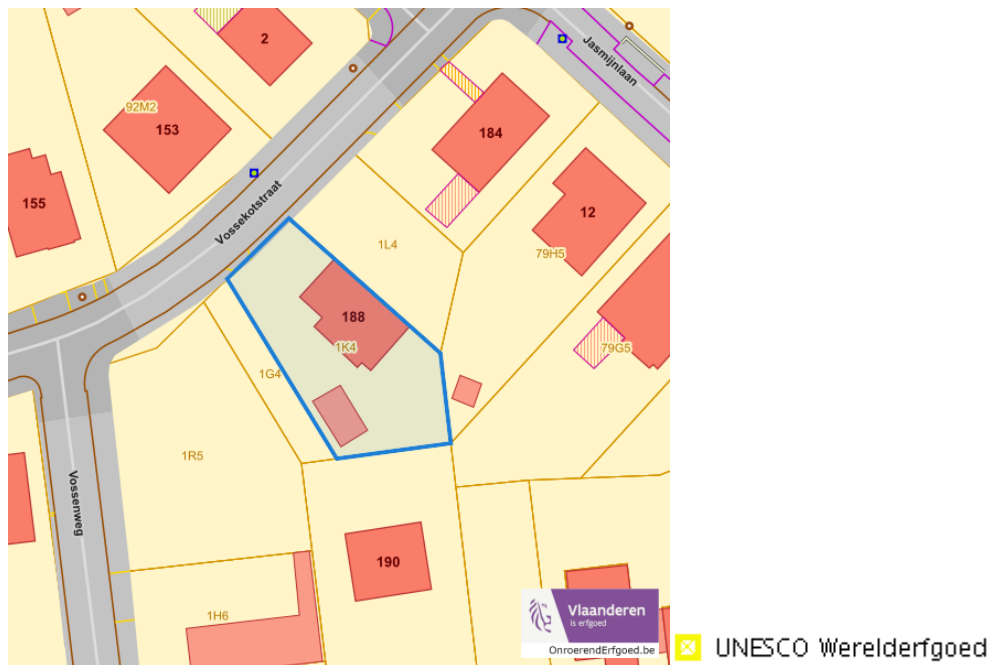
Dossier: 00029183/004

Detailkaarten Unesco werelderfgoed

Unesco: Bufferzones



Unesco: Kernzones



Historische kaarten

Atlas der Buurtwegen (ca 1840)

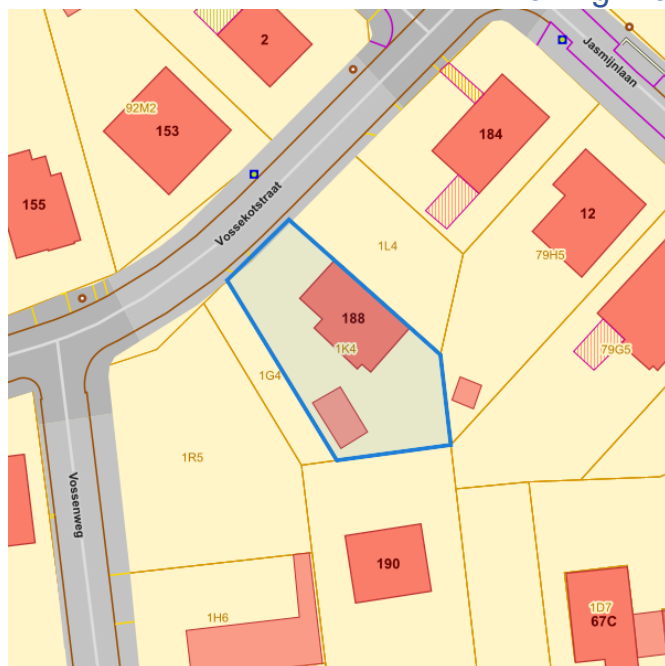


www.geopunt.be

Dossier: 00029183/004

 Wonen

Woningkwaliteit



- Woningen met een conformiteitsattest
- Panden met een herstellenvordering
- Vlaamse inventaris van ongeschikte en onbewoonbare woningen

www.geopunt.be

Conformiteitsattest gemeente beperkte duurtijd



Conformiteitsattest beperkte duurtijd

- Nee
- Ja

www.geopunt.be

Dossier: 00029183/004

Vossekotstraat 188, 3270 Scherpenheuvel

Conformiteitsattest gemeente verplicht



Dossier: 00029183/004

Agentschap
Onroerend
Erfgoed

PERCEELRAPPORT ONROEREND ERFGOED

Perceelnummer 24098B0001/00K004

Dit rapport is opgevraagd op 16-04-2024 om 19.53 uur via <https://geo.onroenderfgoed.be>.

De gegevens in dit perceelrapport zijn een momentopname van de situatie op het moment van de opvraging. Raadpleeg <https://geo.onroenderfgoed.be> voor de meest actuele juridische situatie. Deze kan nadien nog veranderen.

INLEIDING

Het Perceelrapport Onroerend Erfgoed bevat gegevens van het agentschap Onroerend Erfgoed over het aanwezige erfgoed op een perceel. Het rapport biedt een overzicht van het erfgoed waaraan juridische gevolgen verbonden zijn.

Op www.onroenderfgoed.be vindt u alle informatie over de soorten erfgoed, uw rechten en plichten en mogelijkheden tot financiële steun en fiscale voordelen.

ADMINISTRATIEVE GEGEVENS

Postadres(sen): Vossekotstraat 188, 3270 Scherpenheuvel-Zichem

Gemeente: Scherpenheuvel-Zichem

Kadastrale afdeling: SCHERPENHEUVEL-ZICHEM 1 AFD/SCH

Kadastrale sectie: B

Perceel: 0001/00K004

Capakey: 24098B0001/00K004

Oppervlakte perceel: 529.01m²



Het opgevraagde perceel is geen:

- Beschermd cultuurhistorisch landschap
- Beschermd monument
- Overgangszone
- Beschermd archeologische site
- Beschermd stads- of dorpsgezicht
- Vastgestelde houtige beplanting met erfgoedwaarde

- Vastgesteld landschapsatlasrelict
- Vastgestelde archeologische zone
- Vastgesteld bouwkundig erfgoed
- Vastgesteld landschappelijk erfgoed
- Vastgestelde historische tuin of park
- Erfgoedlandschap
- Gebied geen archeologie
- Unesco werelderfgoed bufferzone
- Unesco werelderfgoed kernzone



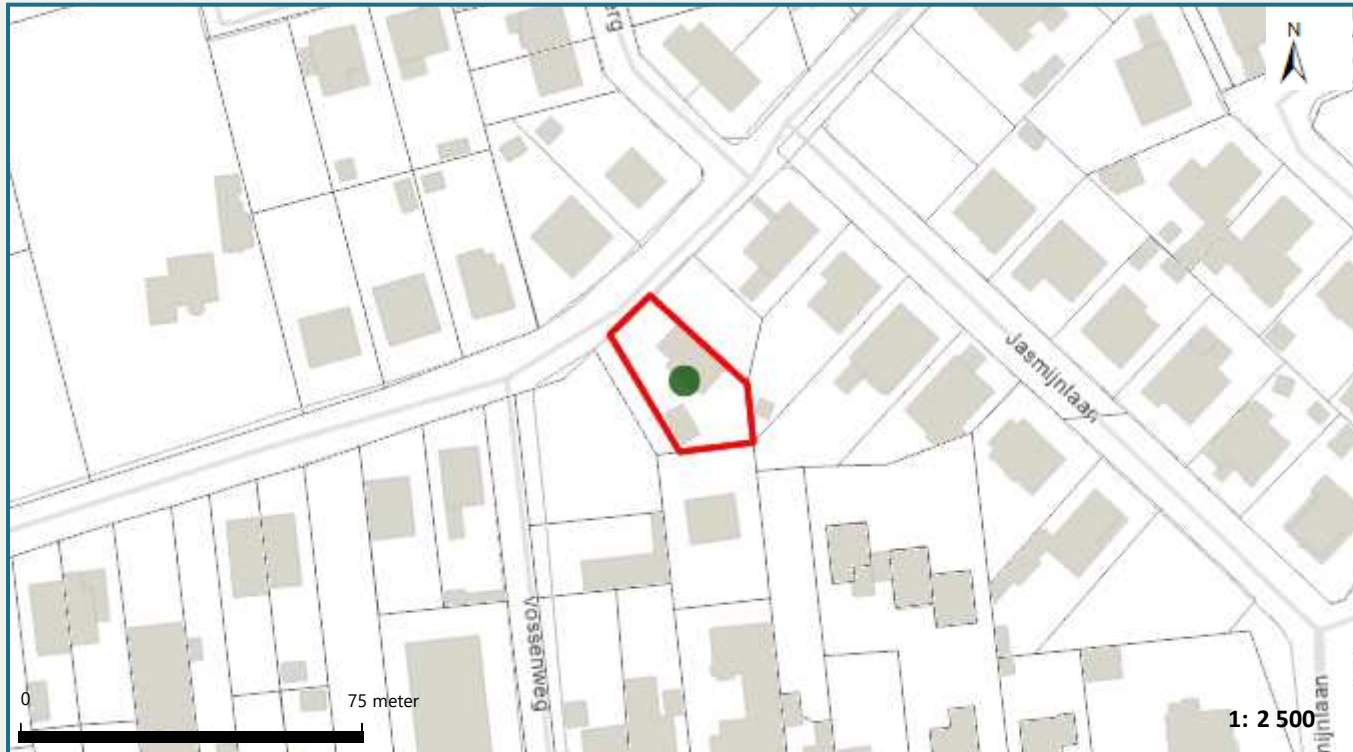
Het perceel te Scherpenheuvel-Zichem, afdeling 1, sectie B met perceelnummer 0001/00K004 bevindt zich niet in een risicozone voor overstromingen

Waterbeheerder: Provincie Vlaams-Brabant

Datum kaartafdruk: 10/01/2024

Voor meer beleidsinformatie: www.integraalwaterbeleid.be

Voor meer kaartmateriaal: www.waterinfo.be/watertoets



Legende

- Kadastrale Percelen
- Aslijnen Waterlopen
- Bevaarbaar
- Onbevaarbaar cat. 1
- Onbevaarbaar cat. 2
- Onbevaarbaar cat. 3
- Niet Geklasseerd
- nieuwe risicozones
- bevestigde risicozone
- geen risico meer



Risicozones zoals afgebakend volgens Koninklijk besluit van 20 september 2017 tot wijziging van het koninklijk besluit van 28 februari 2007 tot afbakening van de risicozones met betrekking tot de verzekering tegen natuurrampen in uitvoering van de wet op de landverzekeringsovereenkomst
www.integraalwaterbeleid.be

OVERSTROMINGSRAPPORT 10-01-2024

Identificatie perceel en gebouwen

Gemeente	Scherpenheuvel-Zichem				
Afdeling	1	Sectie	B	Perceelnummer	0001/00K004
Aantal gebouwen op dit perceel	2				
Waterbeheerder(s)	Provincie Vlaams-Brabant				



Informatie voor het volledige perceel

Parameter	Score
Perceelscore of P-score	A
Gebouwscore of G-score	A
Ligging in Signaalgebied	neen
Ligging in afgebakende oeverzone of afgebakend overstromingsgebied	neen

A: geen overstroming gemodelleerd B: kleine kans op overstromingen onder klimaatverandering C: kleine kans op overstromingen D: middelgrote kans op overstromingen

Te gebruiken symbool voor informatieplicht: geen verplicht symbool

Informatie voor de verschillende gebouwen op het perceel

Gebouw ID	Score
13316586	A
13102124	A

DETAILKAARTEN

Detailkaart Overstromingsgevoelige gebieden pluviaal (door hevige neerslag)



Detailkaart Overstromingsgevoelige gebieden fluviaal (uit waterlopen)



Detailkaart Overstromingsgevoelige gebieden vanuit de zee



Legende

- A - Geen overstroming gemodelleerd
- B - Kleine kans op overstromingen onder klimaatverandering
- C - Kleine kans op overstromingen
- D - Middelgrote kans op overstromingen

PERCEELSCORE

Detail overstromingsgevoeligheid perceel te Scherpenheuvel-Zichem, afdeling 1, sectie B met perceelnummer 0001/00K004

Alle scores worden op basis van de overstromingskansen geanalyseerd en vervolgens wordt een score toegekend aan uw woning of perceel.

PERCEELSCORE: A

Geen overstroming gemodelleerd



Intense neerslag
Pluviaal



Vanuit waterlopen
Fluviaal



Kustoverstroming
Zee



A: geen overstroming gemodelleerd B: kleine kans op overstromingen onder klimaatverandering C: kleine kans op overstromingen D: middelgrote kans op overstromingen



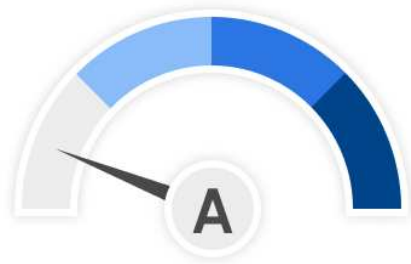
SCORE GEBOUW 13316586

Detail overstromingsgevoeligheid gebouw met ID 13316586

Alle scores worden op basis van de overstromingskansen geanalyseerd en vervolgens wordt een score toegekend aan uw woning of perceel.

GEBOUWSCORE: A

Geen overstroming gemodelleerd



Intense neerslag
Pluviaal



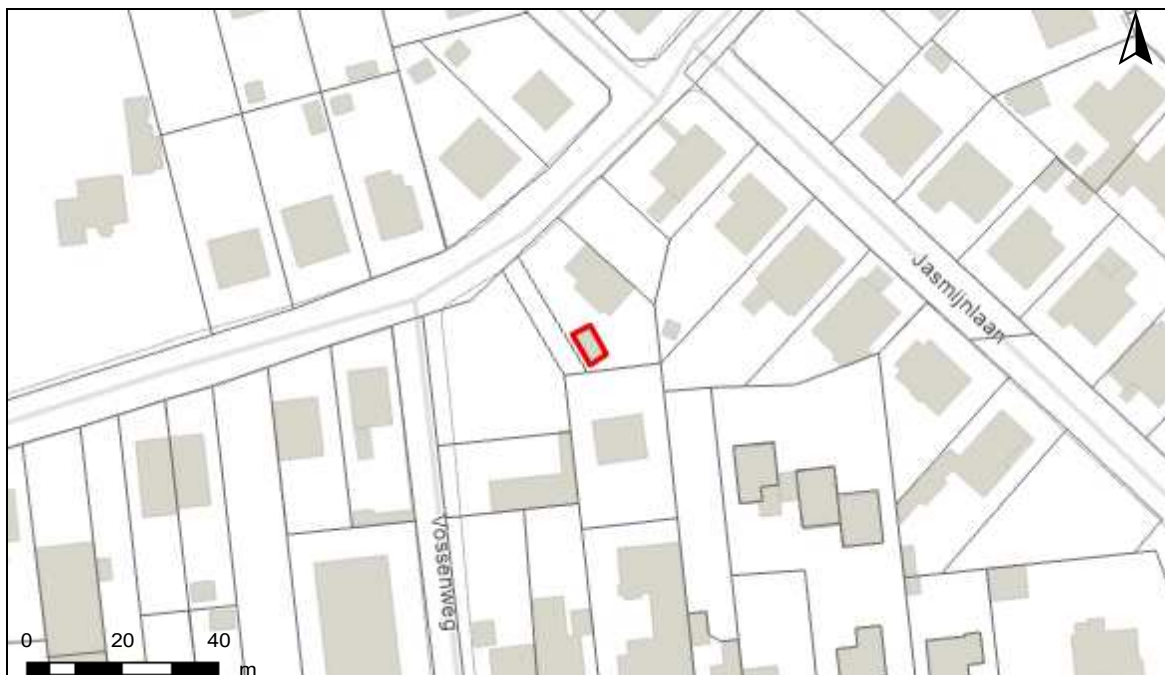
Vanuit waterlopen
Fluviaal



Kustoverstroming
Zee



A: geen overstroming gemodelleerd B: kleine kans op overstromingen onder klimaatverandering C: kleine kans op overstromingen D: middelgrote kans op overstromingen



SCORE GEBOUW 13102124

Detail overstromingsgevoeligheid gebouw met ID 13102124

Alle scores worden op basis van de overstromingskansen geanalyseerd en vervolgens wordt een score toegekend aan uw woning of perceel.

GEBOUWSCORE: A

Geen overstroming gemodelleerd



Intense neerslag
Pluviaal



Vanuit waterlopen
Fluviaal



Kustoverstroming
Zee



A: geen overstroming gemodelleerd B: kleine kans op overstromingen onder klimaatverandering C: kleine kans op overstromingen D: middelgrote kans op overstromingen



INFORMATIEPLICHT

Wetgeving informatieplicht

De informatieplicht is opgenomen in art. 1.3.3.3.2 van het waterwetboek ofwel de gecodificeerde decreten betreffende het integraal waterbeleid. De details voor de uitwerking van de informatieplicht zijn opgenomen in hoofdstuk III/1 van het uitvoeringsbesluit watertoets.

Berekening P-score en G-score

Voor de berekening van de P-score wordt bekeken of er overlap is tussen het perceel en de drie overstromingskaarten.

Voor de berekening van de G-score wordt bekeken of er overlap is tussen één van de gebouwen op het perceel met een minimum oppervlakte van 25m² en de drie overstromingskaarten. Er wordt hiervoor een buffer van 1m genomen rond de gebouwen.

Aangezien enkel voor de G-score met een buffer wordt gewerkt, is hiervoor ook overlap mogelijk met de overstromingskaarten buiten het perceel. In dat geval wordt de P-score aangepast naar dezelfde waarde als de G-score.

Overstromingsrobuust gebouwd?

Uw woning kan zich in overstromingsgevoelig gebied bevinden, maar mogelijks is hier reeds rekening mee gehouden bij het bouwen en heeft u dus overstromingsrobuust gebouwd. In dit geval bestaat de mogelijkheid om een deskundige aan te stellen om uw score te laten aanpassen.

Signaalgebieden

Voor signaalgebieden geldt er wettelijk gezien geen informatieplicht, maar het is wel aangewezen om dit ook mee op te nemen bij de communicatie. Signaalgebieden zijn nog niet ontwikkelde gebieden met een harde bestemming zoals woongebied, die ook een belangrijke functie kunnen vervullen tijdens overstromingen. Het gaat om gebieden met een mogelijke tegenstrijdigheid tussen de huidige bestemmingsvoorschriften en de belangen van het watersysteem. Voor verschillende van deze gebieden werd beslist om een bouwvrije opgave te voorzien, omdat het risico tijdens overstromingen te groot is.

Afgebakende oeverzones en afgebakende overstromingsgebieden

Afgebakende oeverzones en overstromingsgebieden zijn in de meeste gevallen afgebakend op niet bebouwbare percelen, maar niet altijd. Het gaat om gebieden waar een recht van voorkoop geldt en waar inrichtingswerken worden voorzien in het kader van het waterbeleid.

Meer info

www.integraalwaterbeleid.be

www.waterinfo.be/informatieplicht

woningpas.vlaanderen.be