

DC à la carte



Heydebosch, 3271 Zichem
24129D0485/00E005

[Locatie](#)

[Omgeving](#)

[Kadaster](#)

[Gewestplan](#)

[Water](#)

[Natuur](#)

[Recht van voorkoop](#)

[Beschermd onroerend erfgoed](#)

[Vastgestelde inventarissen](#)

[Wetenschappelijke inventarissen](#)

[Unesco werelderfgoed](#)

[Historische kaarten](#)

[Wonen](#)

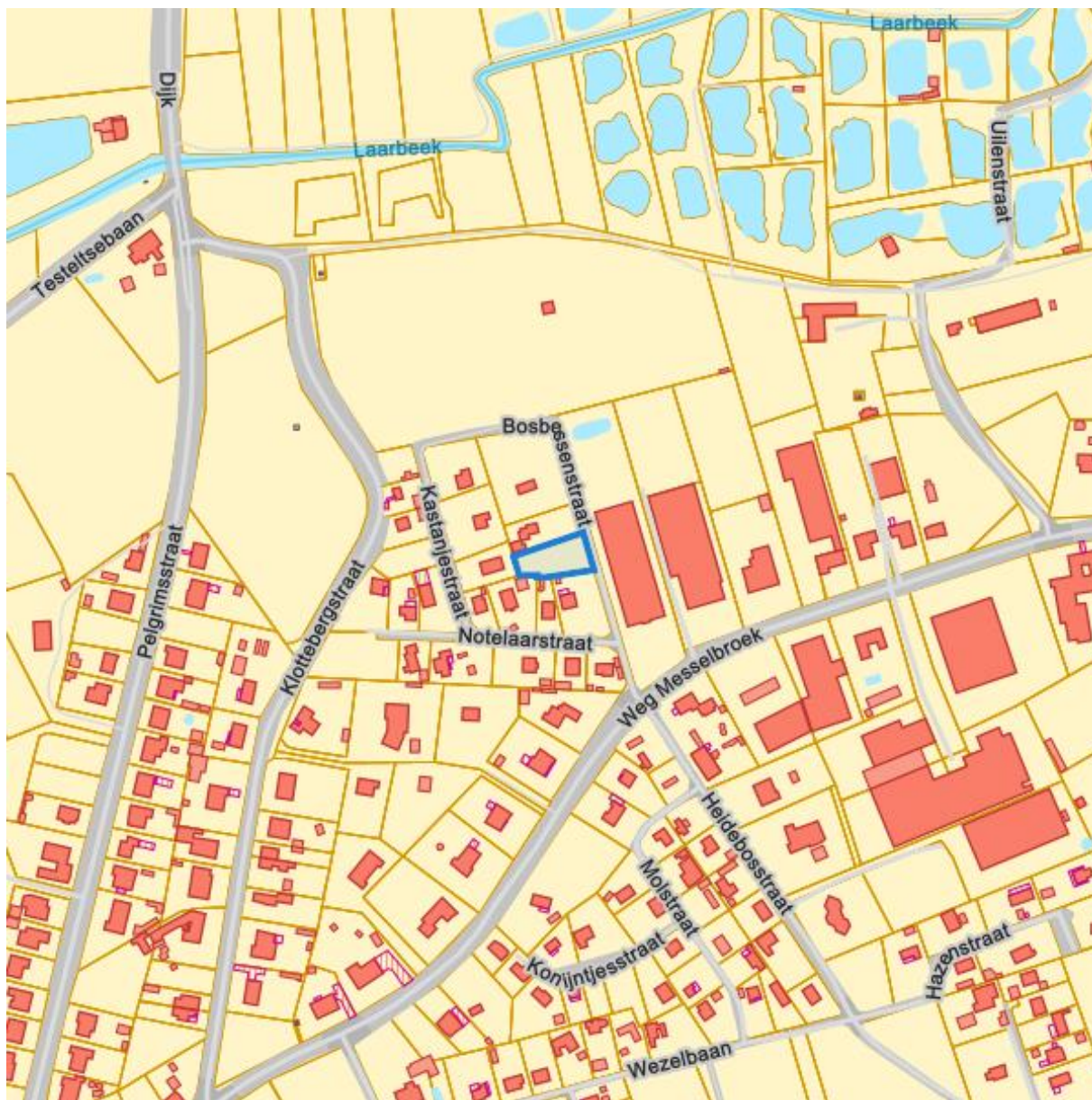
Dossier: 00028749/001

Locatie



Dossier: 00028749/001

Omgeving



Dossier: 00028749/001

Kadaster

Meest recente toestand



eservices.minfin.fgov.be

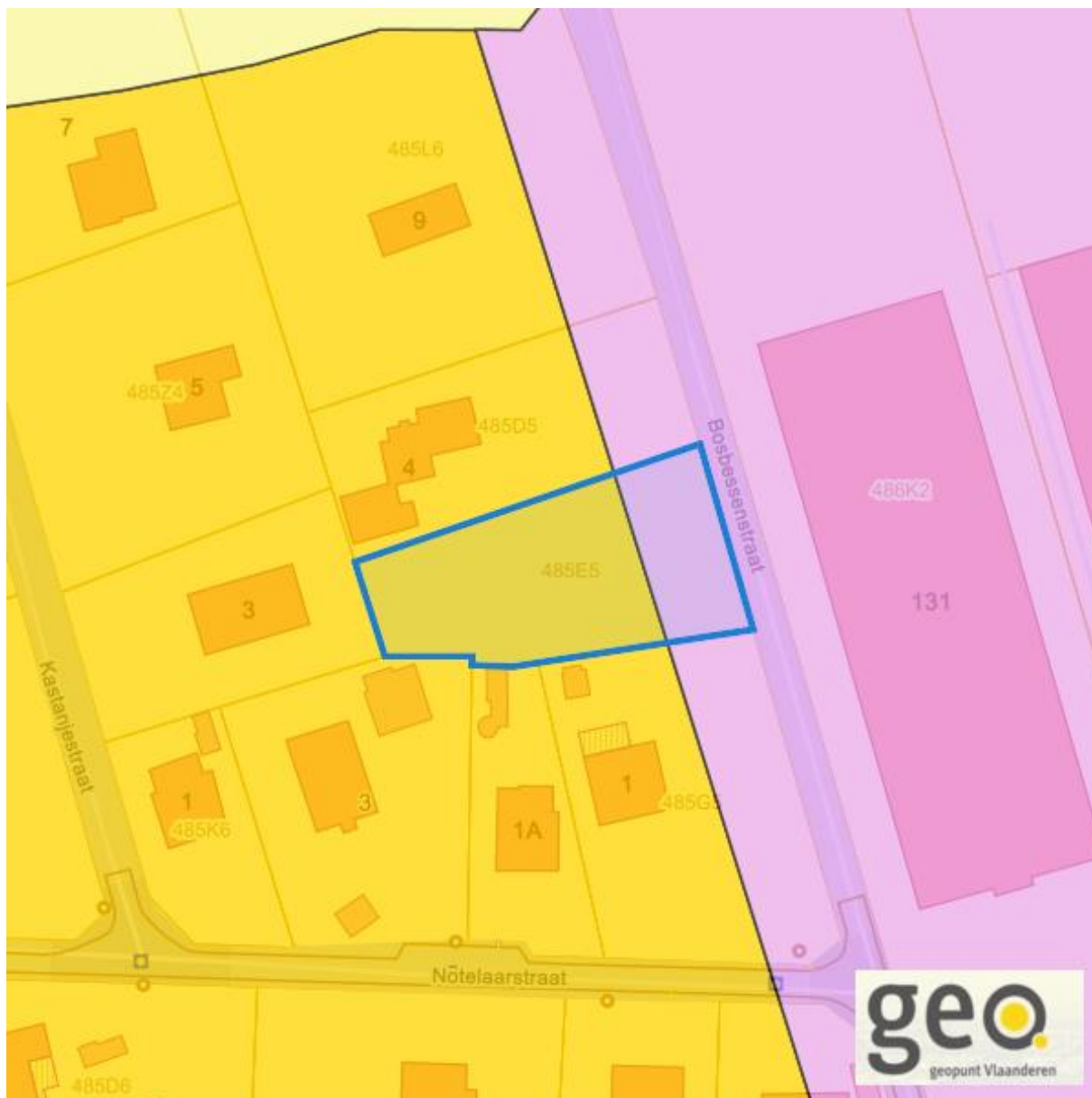
Dossier: 00028749/001

Fiscale toestand



eservices.minfin.fgov.be

Gewestplan

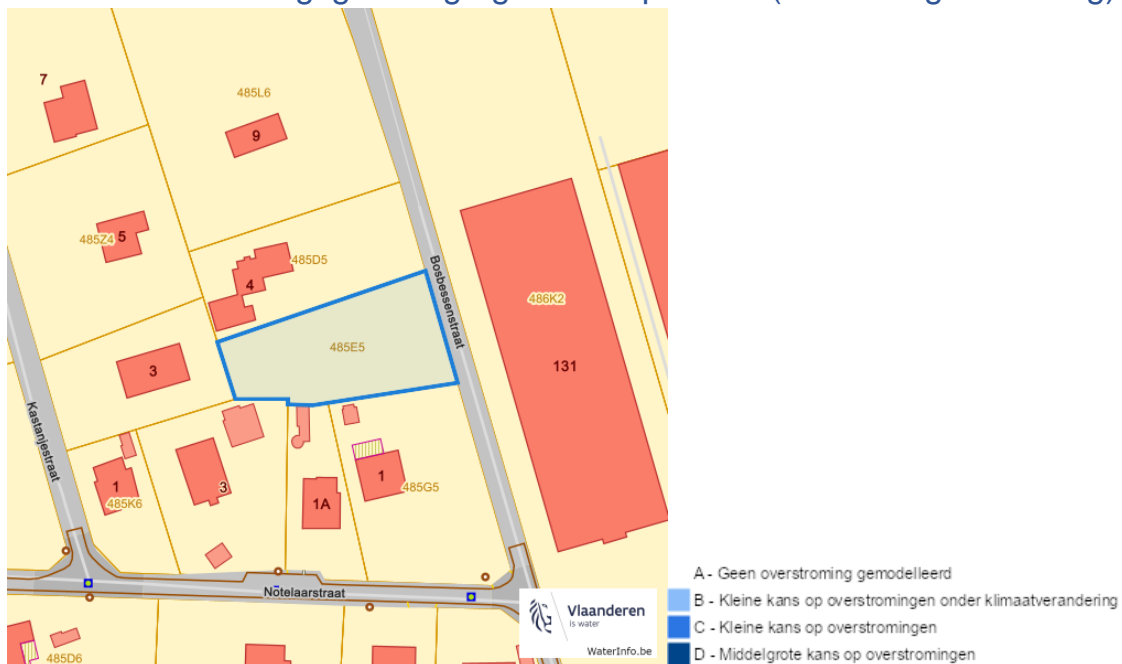


www.geopunt.be
[Gewestplan legende](#)

Dossier: 00028749/001

Water

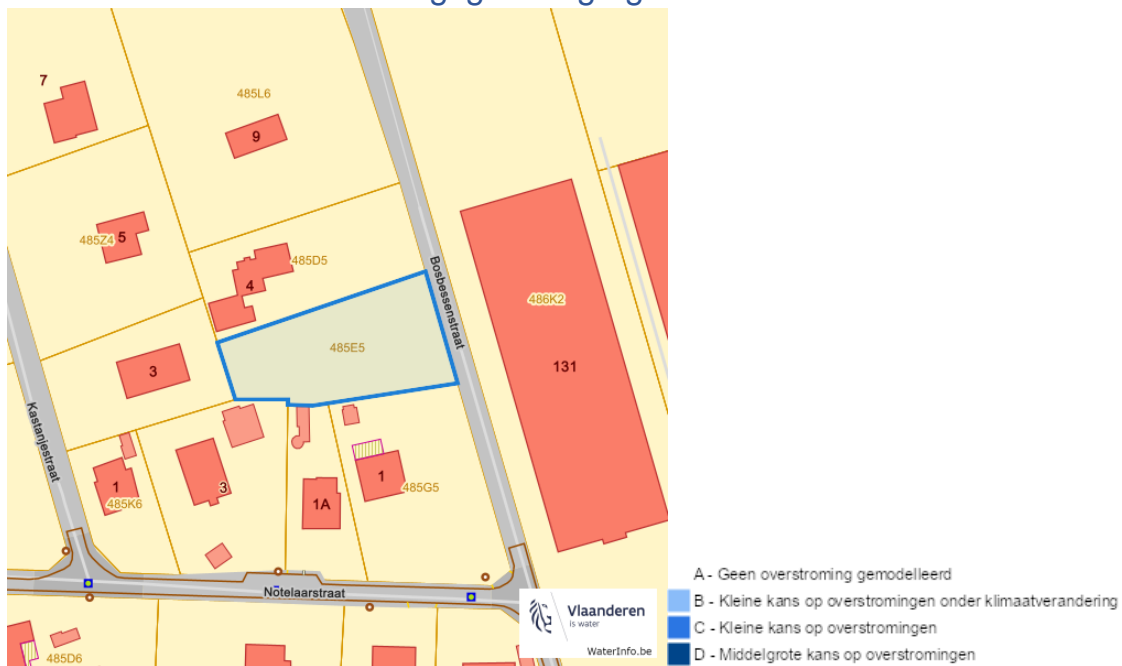
Overstromingsgevoelige gebieden pluviaal (door hevige neerslag)



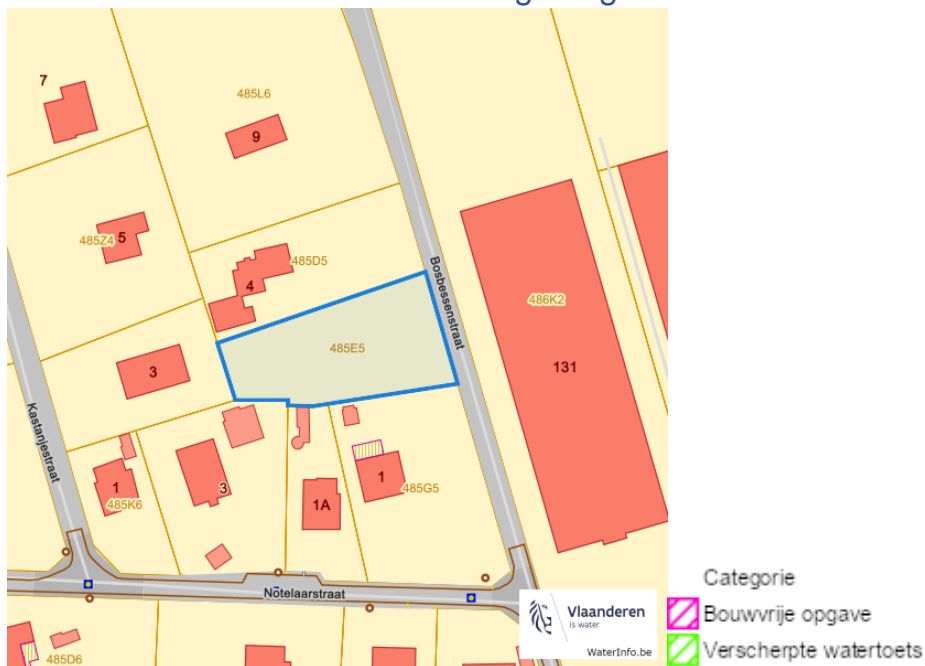
Overstromingsgevoelige gebieden fluviaal (uit waterlopen)



Overstromingsgevoelige gebieden vanuit de zee



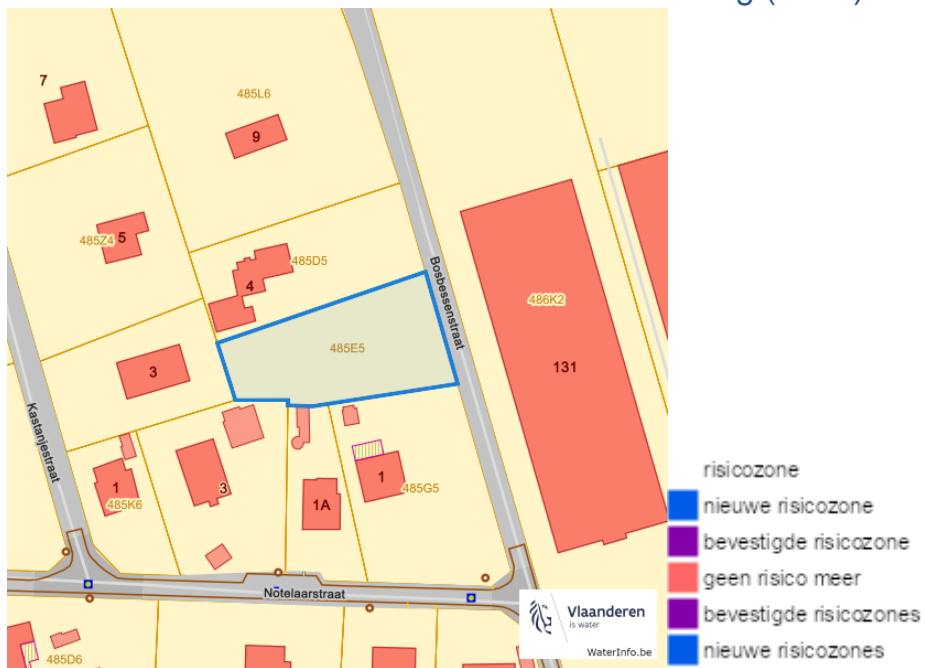
Signaalgebieden



Recent overstromde gebieden (2017)

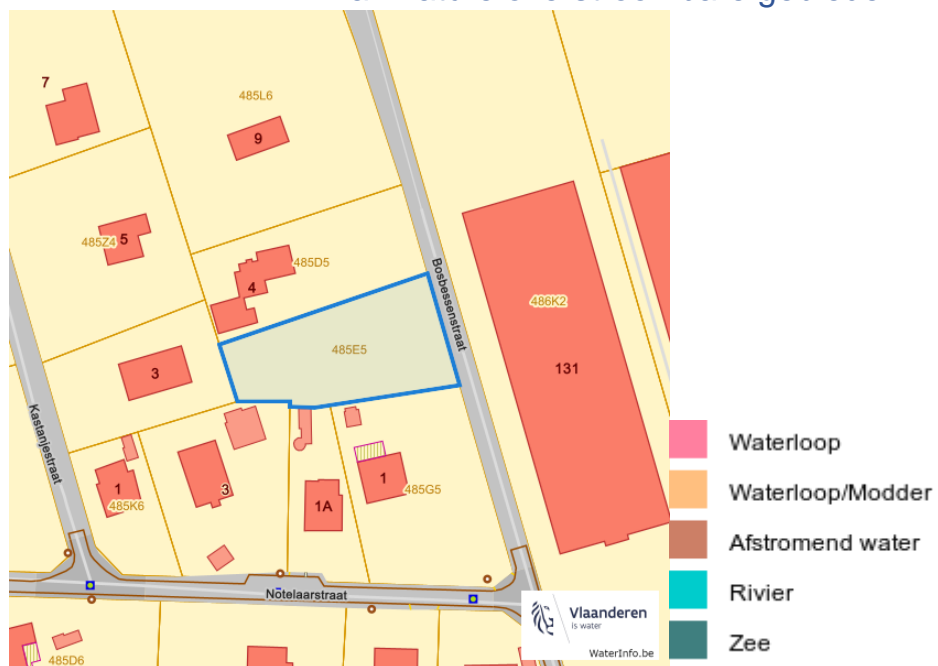


Risicozones overstrooming (2017)



Heydebosch, 3271 Zichem

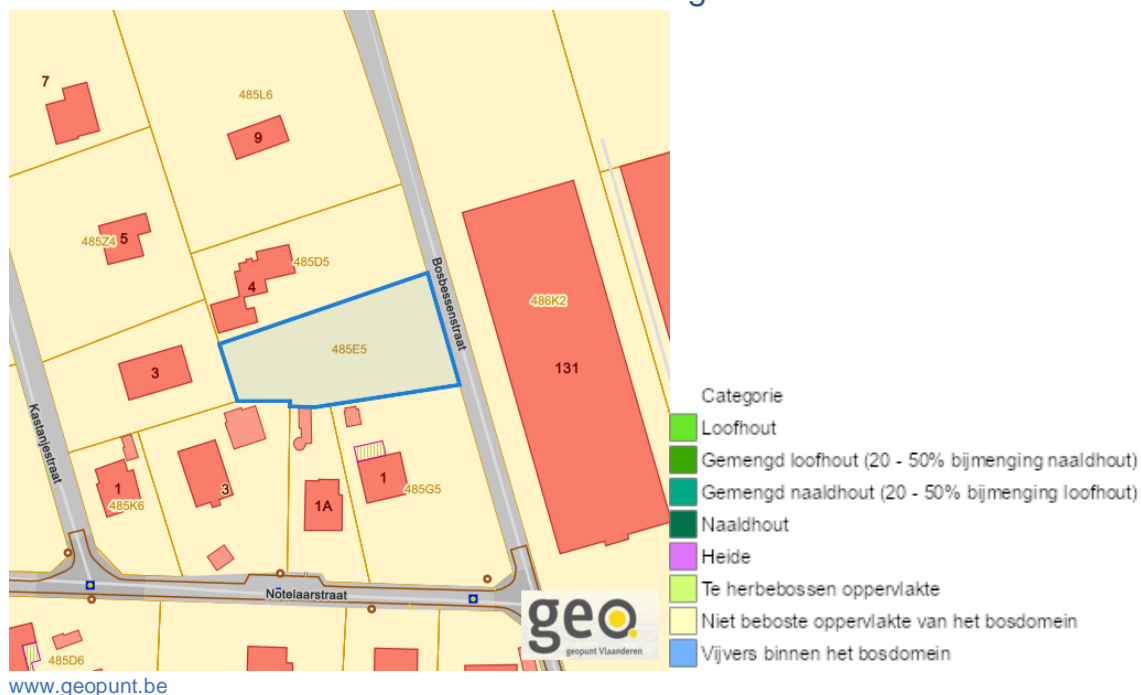
Van nature overstroombare gebieden



Dossier: 00028749/001

 Natuur

Bosreferentielaag 2000

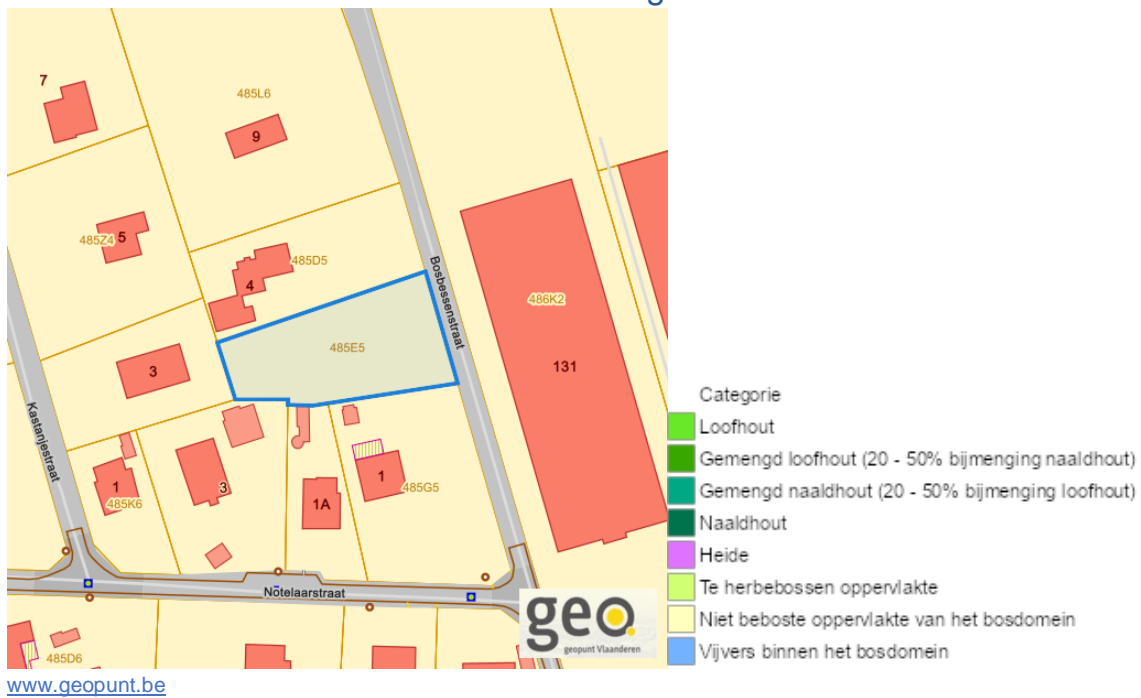


Groenkaart Vlaanderen (2021)



Dossier: 00028749/001

Boskartering 1990

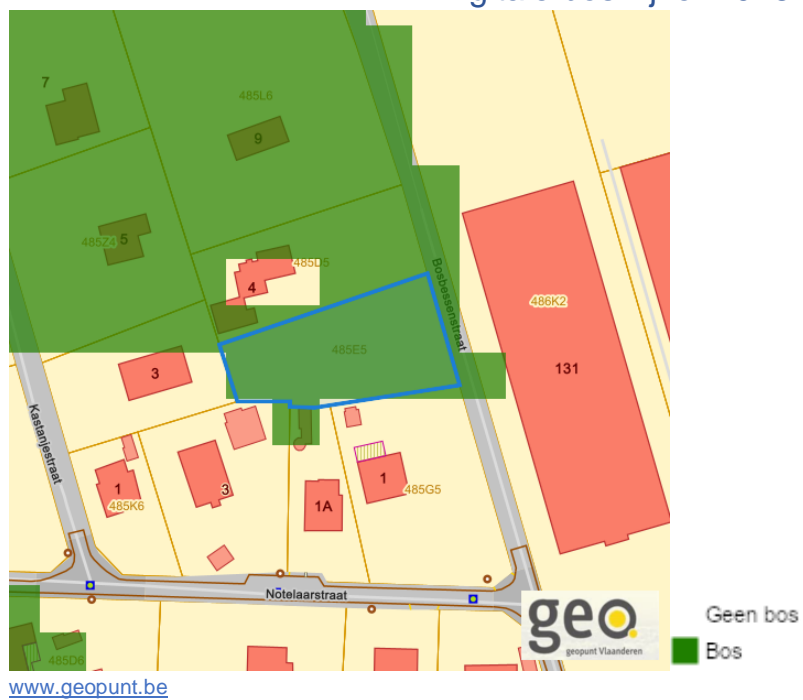


Digitale boswijzer 2021

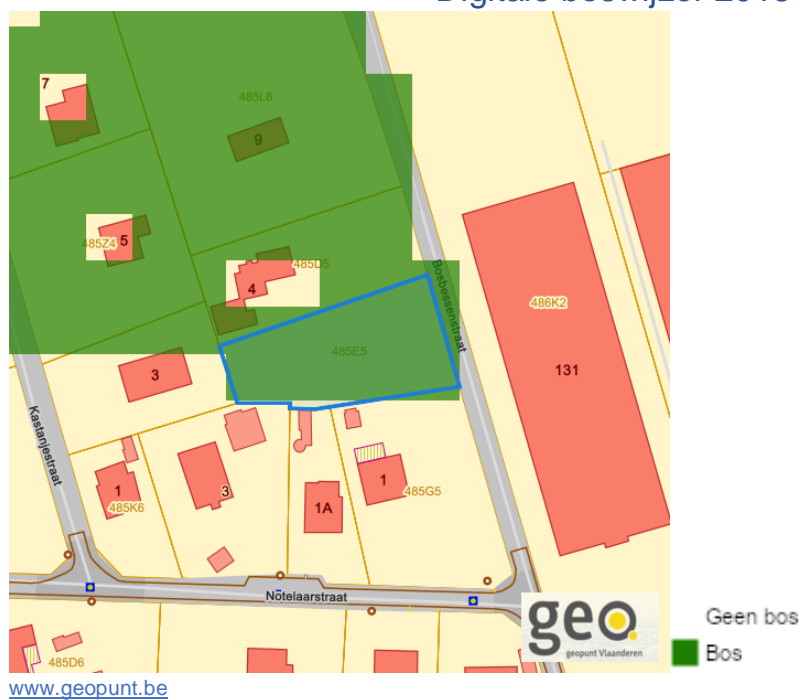


Heydebosch, 3271 Zichem

Digitale boswijzer 2018



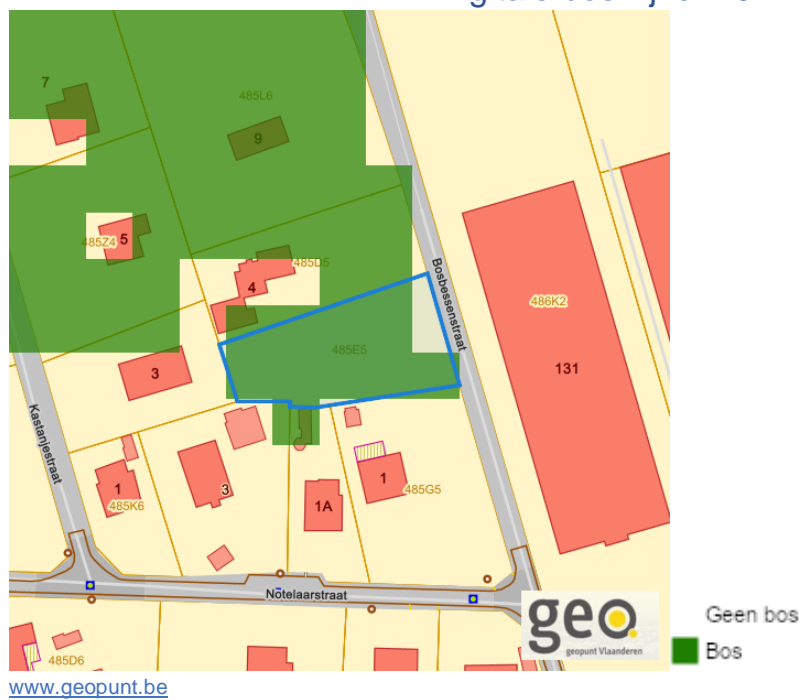
Digitale boswijzer 2015



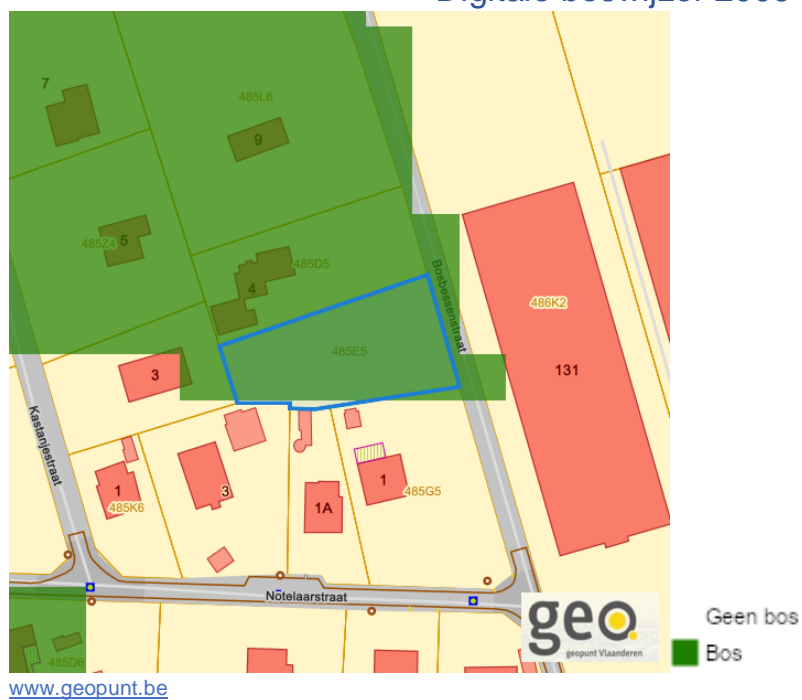
Dossier: 00028749/001

Heydebosch, 3271 Zichem

Digitale boswijzer 2012

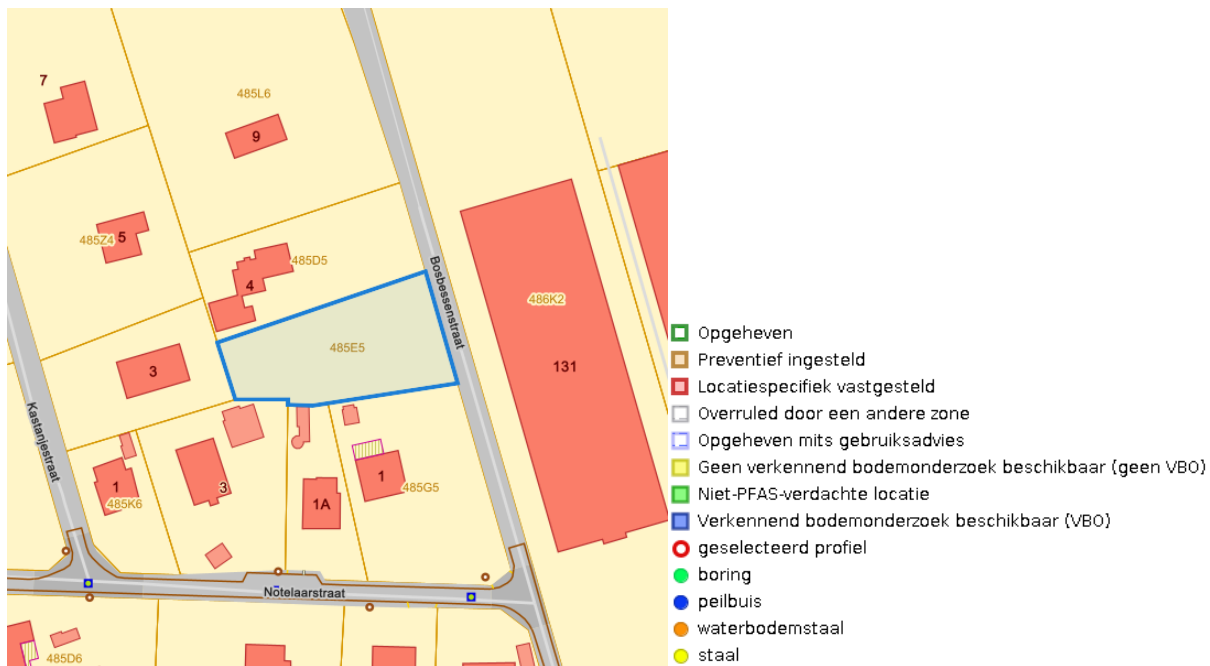


Digitale boswijzer 2009

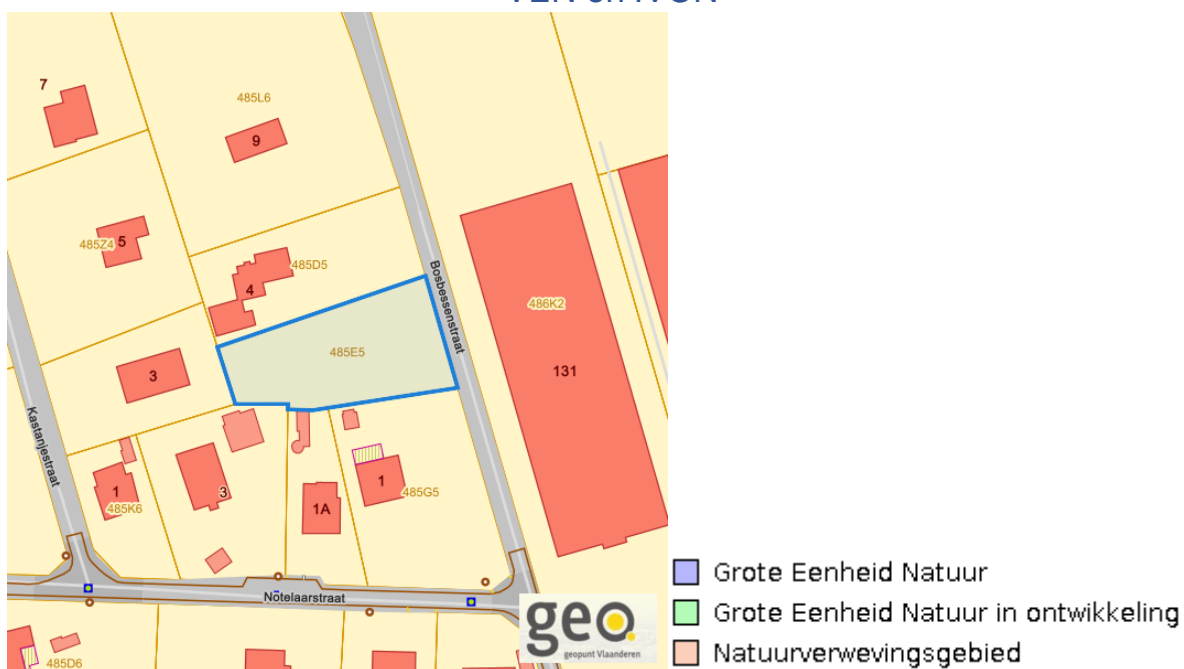


Dossier: 00028749/001

PFAS



VEN en IVON

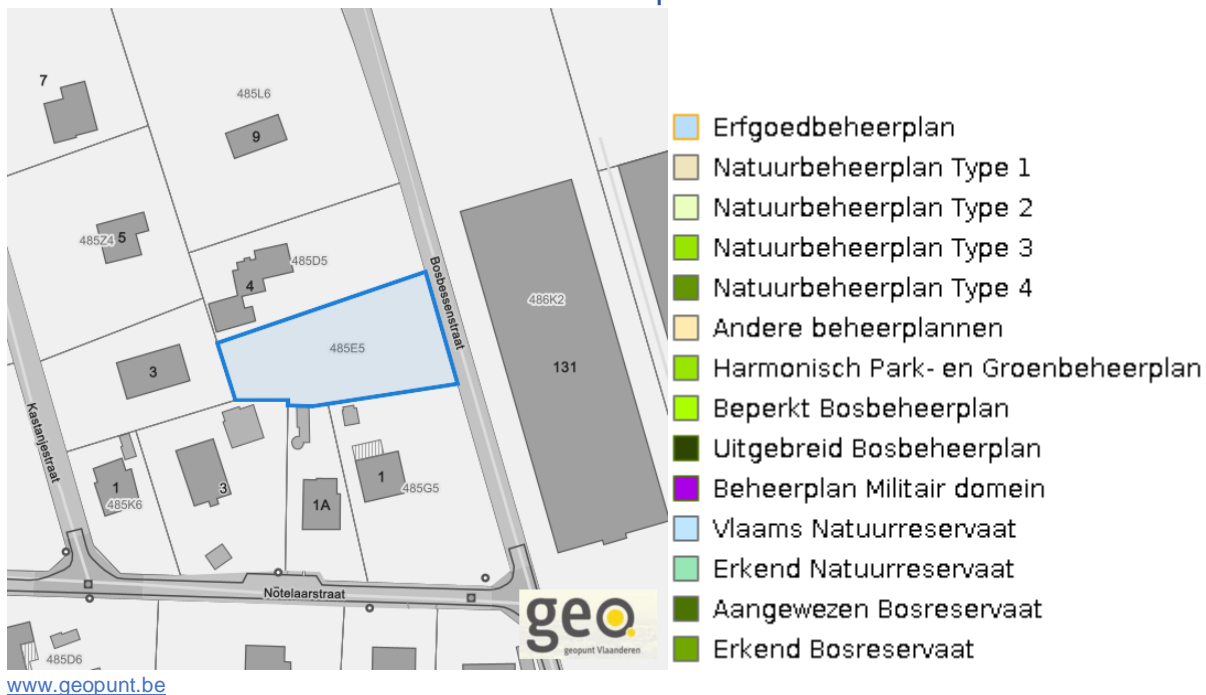


www.geopunt.be

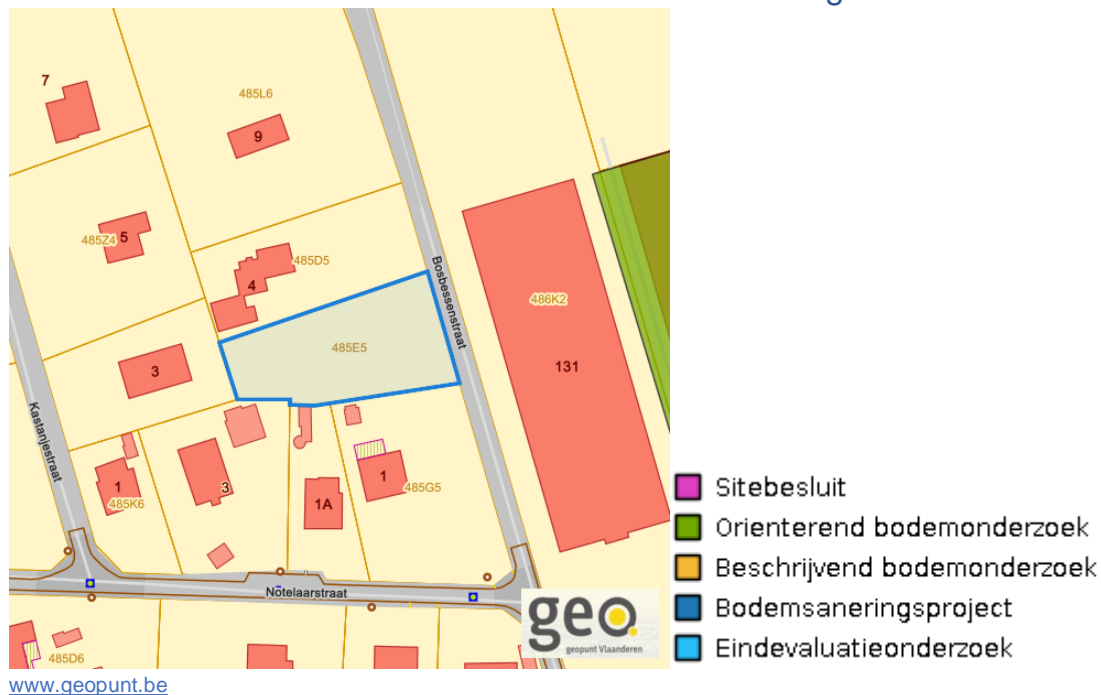
Jachtterreinen



Natuurbeheerplannen



Bodemonderzoeken en saneringen



Recht van voorkoop

Vlaams voorkooprecht



www.geopunt.be

Recht van voorkoop afbakening



www.geopunt.be

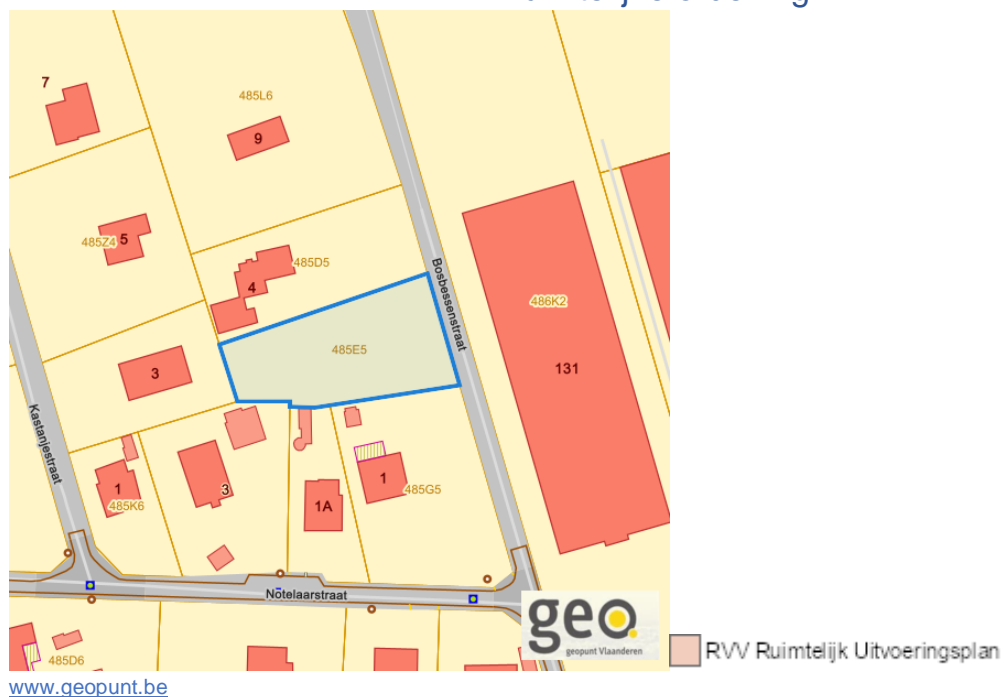
Dossier: 00028749/001

Heydebosch, 3271 Zichem

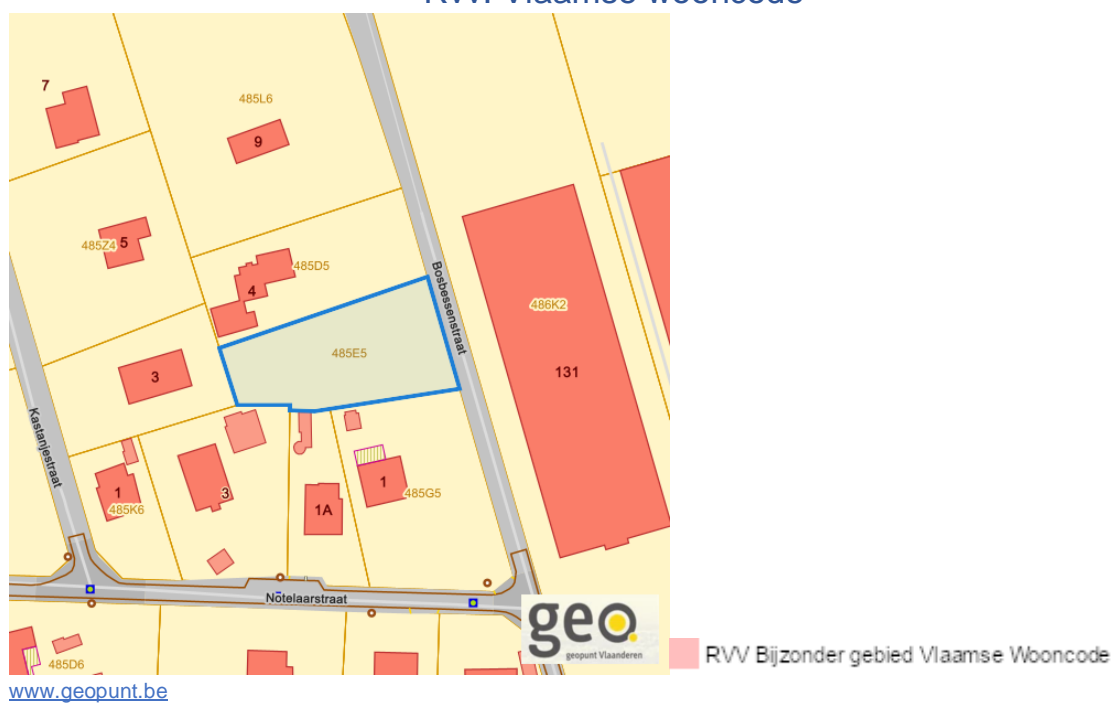
Detailkaarten recht van voorkoop

Detailkaarten recht van voorkoop pagina 1

Rvv: Ruimtelijke ordening



Rvv: Vlaamse wooncode

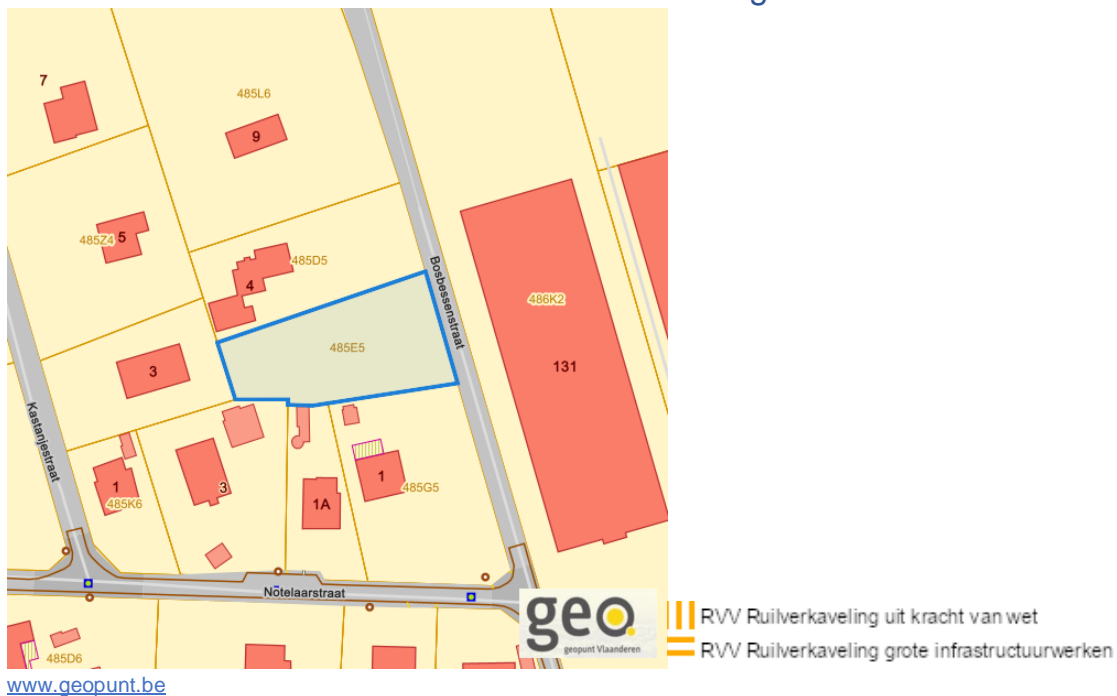


Dossier: 00028749/001

Heydebosch, 3271 Zichem

Detailkaarten recht van voorkoop pagina 2

Rvv: Ruilverkaveling



Rvv: Havengebieden



Dossier: 00028749/001

Heydebosch, 3271 Zichem

Detailkaarten recht van voorkoop pagina 3

Rvv: de Vlaamse waterweg



Rvv: Complexe Projecten

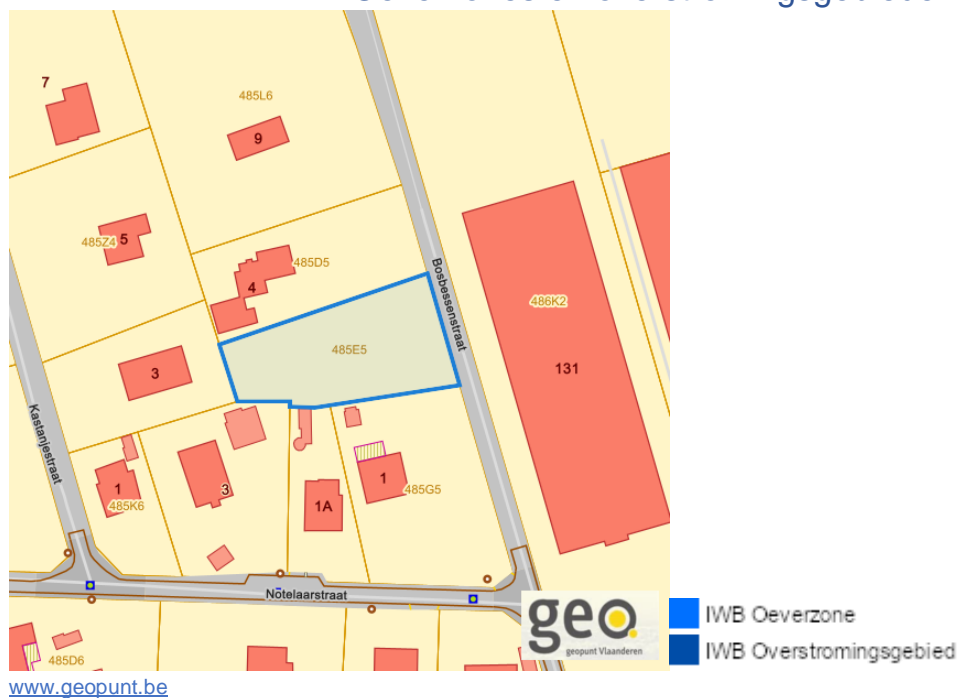


Dossier: 00028749/001

Heydebosch, 3271 Zichem

Detailkaarten recht van voorkoop pagina 4

Rvv: Oeverzones en overstromingsgebieden



Rvv: Natuureservaten



Dossier: 00028749/001

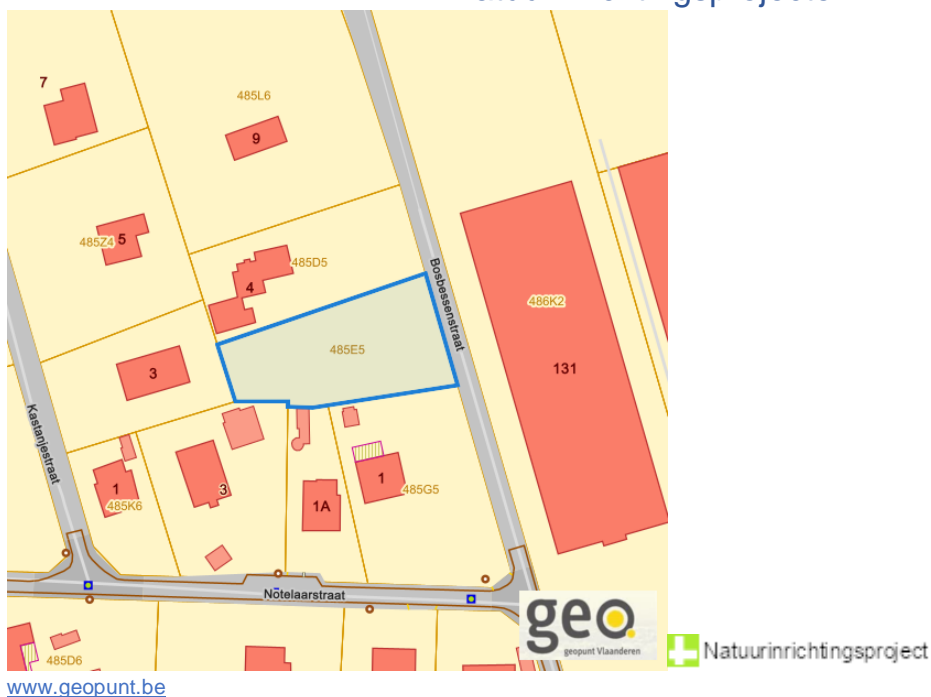
Heydebosch, 3271 Zichem

Detailkaarten recht van voorkoop pagina 5

Rvv: Landinrichtingsplan en inrichtingsnota



Rvv: Natuurinrichtingsprojecten



Dossier: 00028749/001

Heydebosch, 3271 Zichem

Detailkaarten recht van voorkoop pagina 6

Rvv: Vlaams Ecologisch Netwerk



Rvv: Speciale beschermingszones natuur



Dossier: 00028749/001

Beschermd onroerend erfgoed

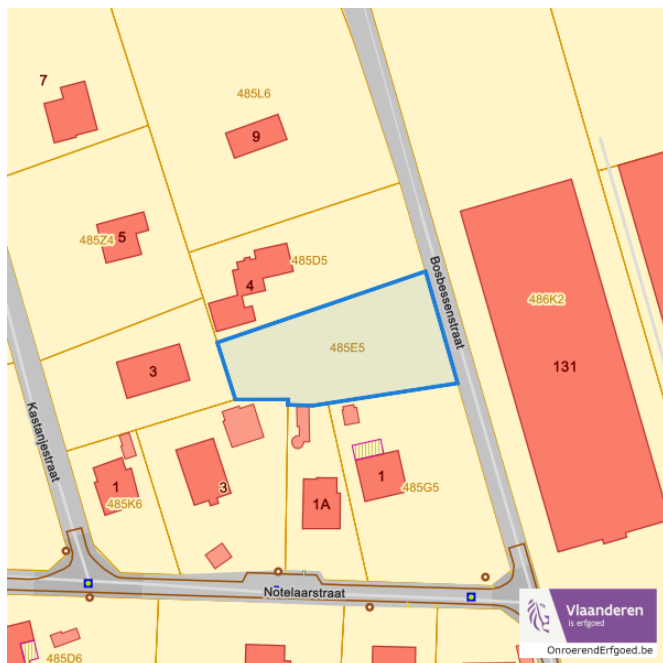


Dossier: 00028749/001

Detailkaarten beschermd onroerend erfgoed

Detailkaarten beschermd onroerend erfgoed pagina 1

Beschermd archeologische sites



■ Beschermd archeologische site

Beschermd cultuurhistorische landschappen



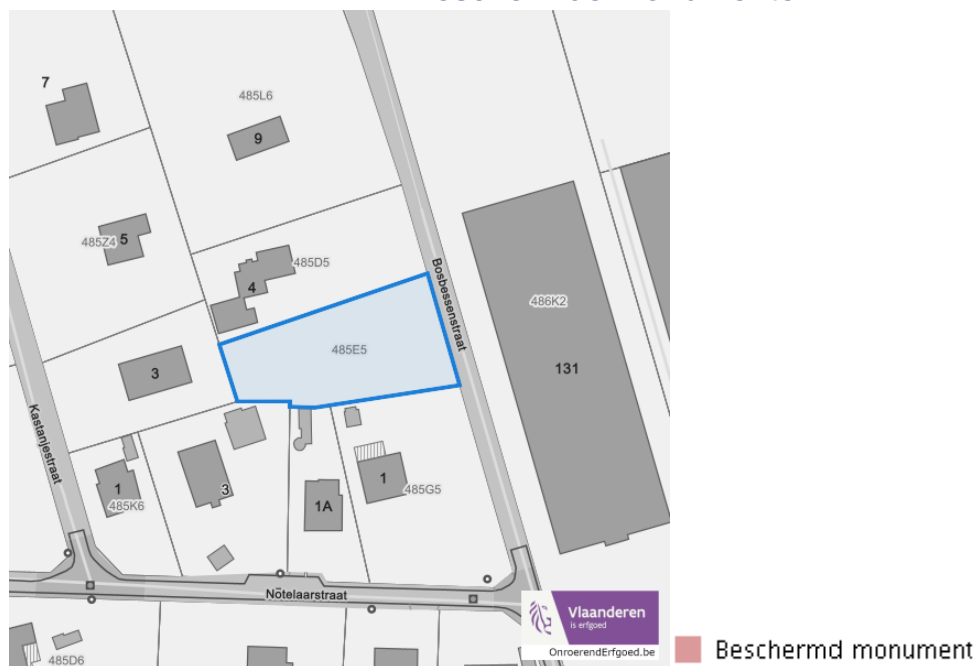
■ Beschermd landschap

Dossier: 00028749/001

Heydebosch, 3271 Zichem

Detailkaarten beschermd onroerend erfgoed pagina 2

Beschermd monumenten



Beschermd overgangszones



Dossier: 00028749/001

Heydebosch, 3271 Zichem

Detailkaarten beschermd onroerend erfgoed pagina 3

Beschermd stads en dorpsgezichten



■ Beschermd stads- en dorpsgezicht

Dossier: 00028749/001

Vastgestelde inventarissen



Dossier: 00028749/001

Detailkaarten vastgestelde inventarissen

Detailkaarten vastgestelde inventaris pagina 1

Vastgestelde inventaris: Archeologische zones


 Vastgestelde afgebakende archeologische zone

Vastgestelde inventaris: Bouwkundig erfgoed


 Item uit de vastgestelde inventaris bouwkundig erfgoed

Dossier: 00028749/001

Heydebosch, 3271 Zichem

Detailkaarten vastgestelde inventaris pagina 2

Vastgestelde inventaris: Houtige beplanting met erfgoedwaarde



Vastgestelde inventaris: Historische tuinen en parken



Dossier: 00028749/001

Heydebosch, 3271 Zichem

Detailkaarten vastgestelde inventaris pagina 3

Vastgestelde inventaris: Relicten landschapsatlas



Dossier: 00028749/001

Wetenschappelijke inventarissen



Dossier: 00028749/001

Detailkaarten wetenschappelijke inventarissen

Detailkaarten wetenschappelijke inventarissen pagina 1

Bouwkundige elementen**Archeologische gehelen**

Dossier: 00028749/001

Heydebosch, 3271 Zichem

Detailkaarten wetenschappelijke inventarissen pagina 2

Landschappelijke elementen



Landschappelijke gehelen



Dossier: 00028749/001

Unesco werelderfgoed



Dossier: 00028749/001

Detailkaarten Unesco werelderfgoed

Unesco: Bufferzones



Unesco: Kernzones



Dossier: 00028749/001

Historische kaarten

Atlas der Buurtwegen (ca 1840)



www.geopunt.be

Dossier: 00028749/001

Document: DC à la carte - VLANED - DC
Kaarten: 29/03/2024 - efp0o9gy22vdp01w60v9otcuslnusja7hwu7cxsg

 Wonen

Woningkwaliteit



Conformiteitsattest gemeente beperkte duurtijd



Dossier: 00028749/001

Heydebosch, 3271 Zichem

Conformiteitsattest gemeente verplicht



Dossier: 00028749/001