

2001  
 2001  
 2001  
 2001

**PROCES-VERBAAL VAN METING EN AFPALING**

Ondergetekende Marc GEERTS, gezworen landmeter-expert B.I.L., beëdigd door de Rechtbank van Eerste Aanleg te Brussel, wonende Plankenstraat 43 te 1701 Dilbeek (Itterbeek).

Handelend op verzoek van notaris Hilde KNOPS, Fr. Vekemansstraat 218 te 1120 Brussel.

Verklaart overgegaan te zijn tot de opmeting en afpaling van de hierna beschreven goederen :

**Stad Vilvoorde**

Vier percelen bouwgrond gelegen aan de Albert-I laan tussen de woningen nr. 44 en nr. 32. Deze goederen zijn kadastraal gekend onder de 5de afdeling, sectie C nr.91g.

- Bij de opmeting hield ik rekening met
- de bestaande paalstenen, afsluitingen, muurtjes en gebouwen.
  - het proces-verbaal van meting opgemaakt door msog. De Coussemaker in datum van 09/04/1991 en gehecht aan de akte verleden voor Meester Marsel Knops te Brussel op 29/08/1991.
  - de gegevens opgenomen in de verkavelingsvergunning goedgekeurd door het College van Burgemeester en Schepenen in zitting van 26/03/2001 met als referte op de Gemeente nr 59.005/4928/00 en op Stedenbouw nr 317V246.

De resultaten van mijn opmeting staan vermeld in onderstaande tabel :

Lot Nr.	Kadaster		Voorgevelbreedte	Oppervlakte	Kleur
	Sectie	Nummer			
1	C	deel 91g	12,62 m	4a 02ca	rood
2	C	deel 91g	11,00 m	4a 32ca	groen
3	C	deel 91g	11,00 m	4a 68ca	blauw
4	C	deel 91g	16,98 m	4a 68ca	geel

In de punten aangeduid met NP op het plan werden nieuwe paalstenen geplaatst.

Waarvan ik huidig proces-verbaal heb opgemaakt om te dienen en te gelden als naar recht, te Dilbeek, op 02/07/2001.

(Gevestigd) te een ... Zonder ...  
 op het d.d. 02/07/2001 te Brussel  
 op een afdeling ... nr 900 1  
 De landmeter, boek ... blad ... nr 14  
 Ontvangen aktenummer 337.F. (door DEE)


De Ontvanger,  
  
 B. VAN THUYN

COORDINATENLIJST			
NR	X	Y	CODE
21	45.60	128.74	HOEK
22	45.44	138.74	HOEK
29	59.38	113.10	BP
30	81.88	147.97	BP
59	102.35	141.91	HOEK
61	105.64	131.51	HOEK
63	97.22	158.80	HOEK
67	98.35	155.10	HOEK
70	117.82	120.03	HOEK
88	108.12	113.71	KNIK
90	110.97	113.72	GRP.
99	71.99	113.25	NP
100	82.99	113.39	NP
101	93.99	113.53	NP
102	71.52	150.92	NP
103	82.48	154.28	NP
104	93.44	157.64	NP

# Stad VILVOORDE

## 5de afdeling

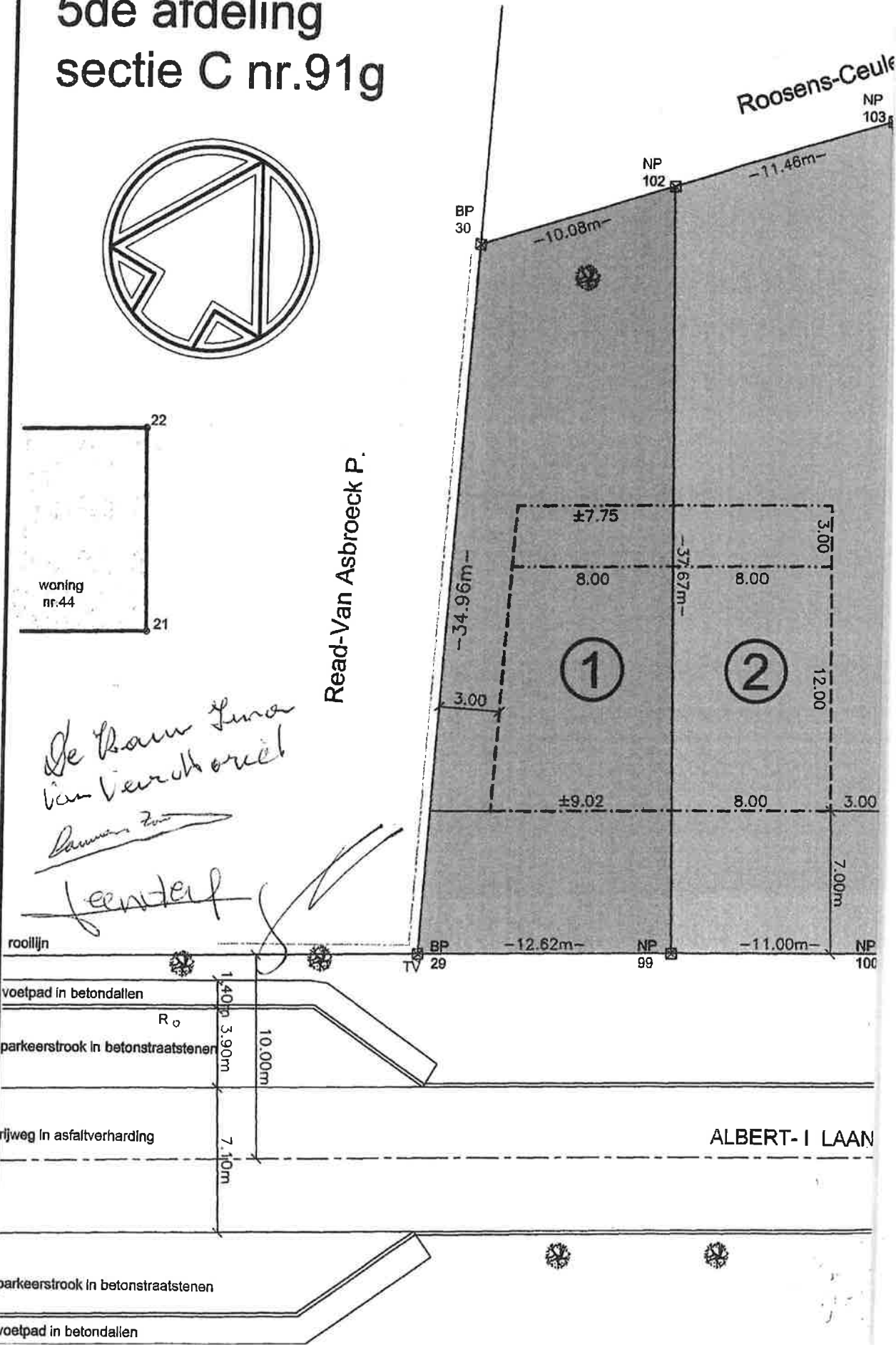
### sectie C nr.91g



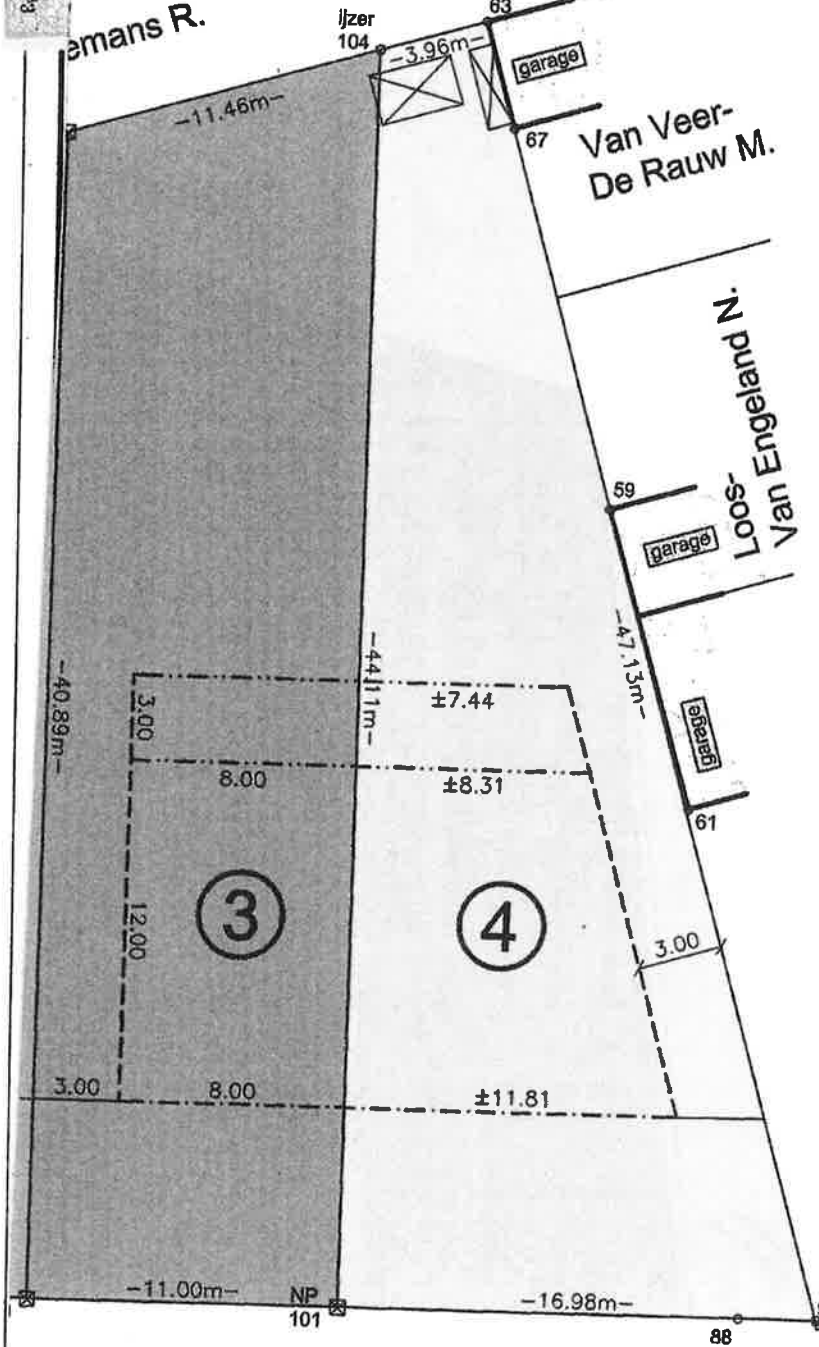
Read-Van Asbroeck P.

*De Baan Lina  
van Vercorven  
Baanen 20*

*feenster*


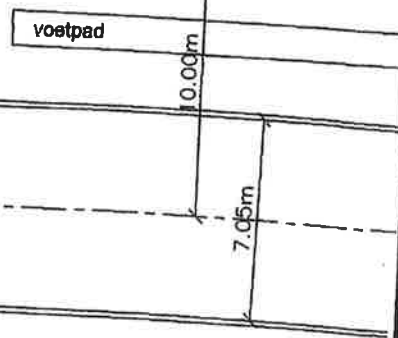
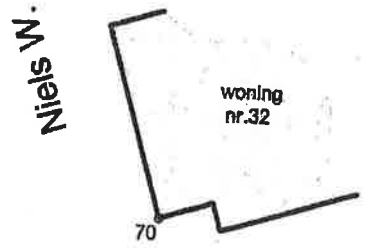
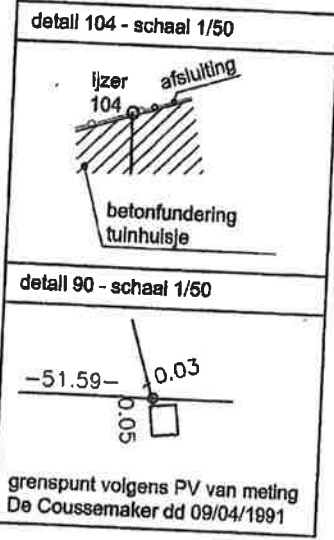


72-1355073



### Legende

- BP bestaande paalsteen
- NP nieuwe paalsteen
- R onderzoekschouw rotering
- as haag
- TV kabeldistributie
- boom
- 100 opgemeten punt (zie coördinatenlijst)



schaal 1/250