

Inhoudstafel

Kaarten

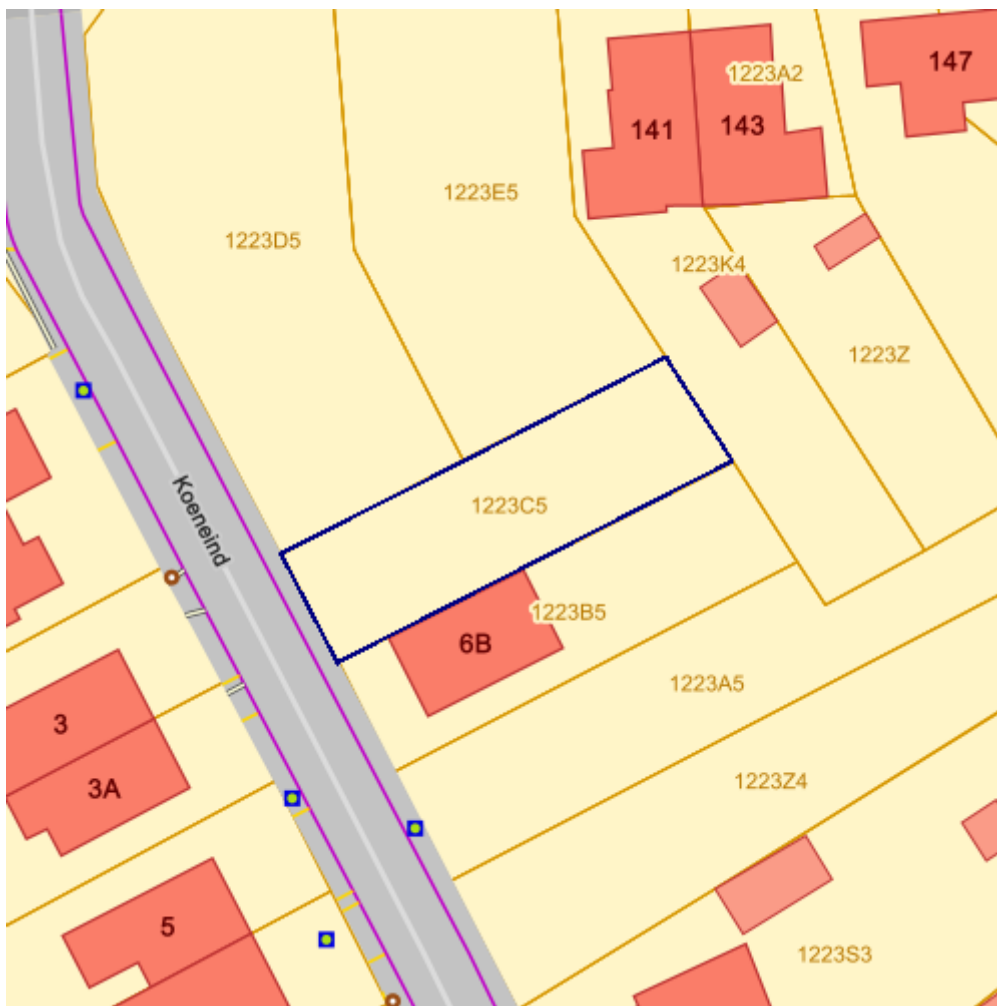
Register van Herstelvorderingen.....	3
Boskartering 1990	3
Bosreferentielaag 2000	4
Digitale boswijzer Vlaanderen 2012.....	5
Digitale boswijzer Vlaanderen 2018.....	6
Luchtfoto Vlaanderen winter 2016 - kleur	7
Luchtfoto Vlaanderen winter 2019 - kleur	8
Gebieden van het VEN en het IVON.....	9
Habitatrichtlijngebieden.....	10
Overstromingsgebieden en oeverzones Integraal Waterbeleid	11
Recent overstroomde gebieden.....	12
Risicozones voor overstromingen	13
Van nature overstroombare gebieden.....	14
Overstromingsgevoelige gebieden 2017 (Watertoets).....	15
Grenzen van polders	16
Grenzen van wateringens	17
Gewestplan.....	18
Beschermde stads- en dorpsgezichten.....	20
Beschermde archeologische sites	21
Beschermde cultuurhistorische landschappen	22
Beschermde monumenten.....	23
Gehelen uit de wetenschappelijke inventaris van het bouwkundig erfgoed.....	24
Vastgestelde archeologische zones.....	25
Unesco werelderfgoed - buffers.....	26
Vastgesteld bouwkundig erfgoed.....	27
Wetenschappelijke bouwkundig erfgoed - elementen	28
Vastgesteld bouwkundig erfgoed - gehelen.....	29

Perceel: 13008H1223/00C005	Geel
Vastgestelde landschapsatlasrelicten	30
Vastgesteld landschappelijk erfgoed.....	31
Wetenschappelijke inventaris landschappelijk erfgoed - elementen	32
Wetenschappelijke inventaris landschappelijk erfgoed - gehelen.....	33
Atlas der Buurtwegen.....	34
Overgangszones bij beschermd erfgoed	35
UNESCO werelderfgoed kernzones	36
Beheersplannen.....	37
Gebieden geen archeologie - gewestelijk	38
Gebieden geen archeologie - gemeentelijk	39
Wetenschappelijke archeologische zones.....	40
Bekrachtigde archeologienota's en nota's.....	41
Eindverslagen archeologie	42
Erfgoedlandschappen.....	43
Vogelrichtlijngebieden	44
Jachtgebieden.....	45
OVAM Bodemonderzoeken en sanering.....	46
OVAM-Schadegevallen en meldingen	47
Signaalgebieden	48
Kadastraal plan (CadGis).....	49
Gebiedstypes nitraat mestdecreet, geldend.....	50
Traditioneel Landschap	51
Groenkaart Vlaanderen 2012	53
Vlaams voorkooprecht van toepassing op het onroerend goed.....	55
Grondwaterwingebieden en beschermingszones.....	56
PFAS.....	57

Register van Herstelvorderingen

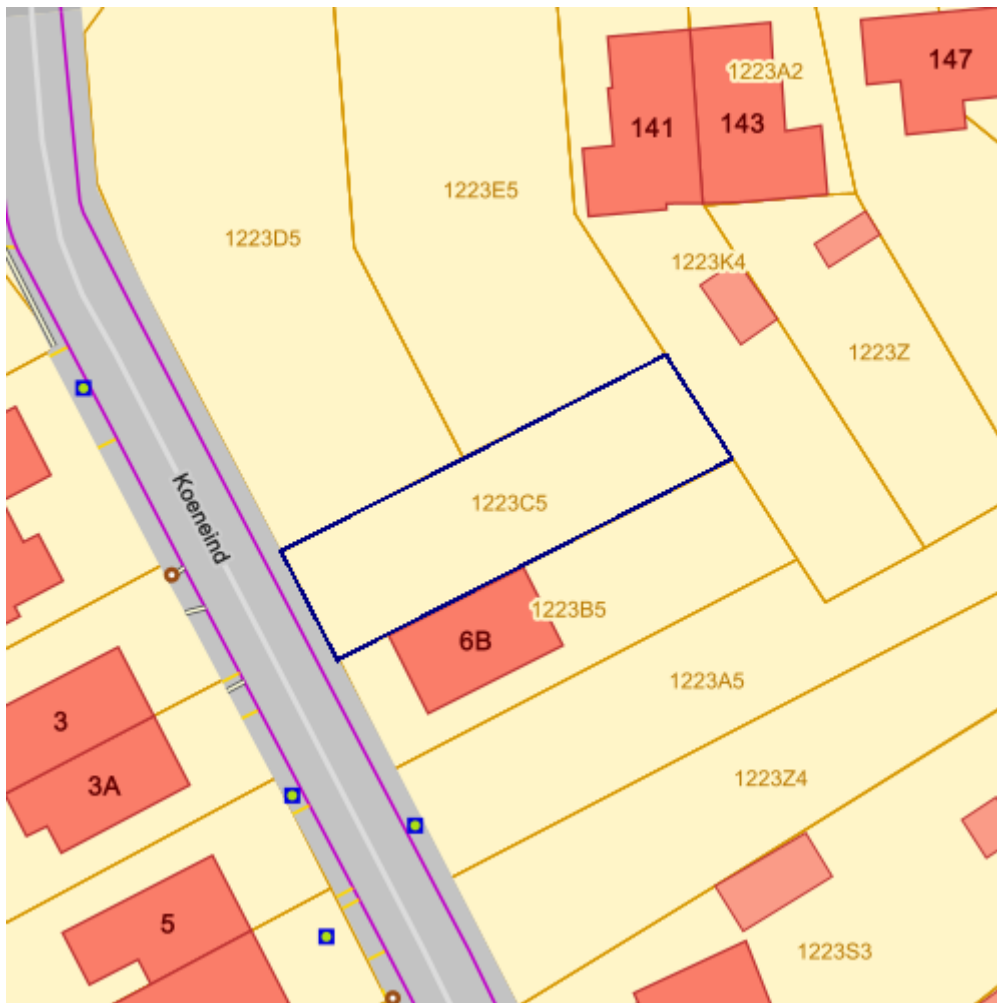
Dit perceel staat niet geregistreerd in het register van herstellvorderingen

Boskartering 1990



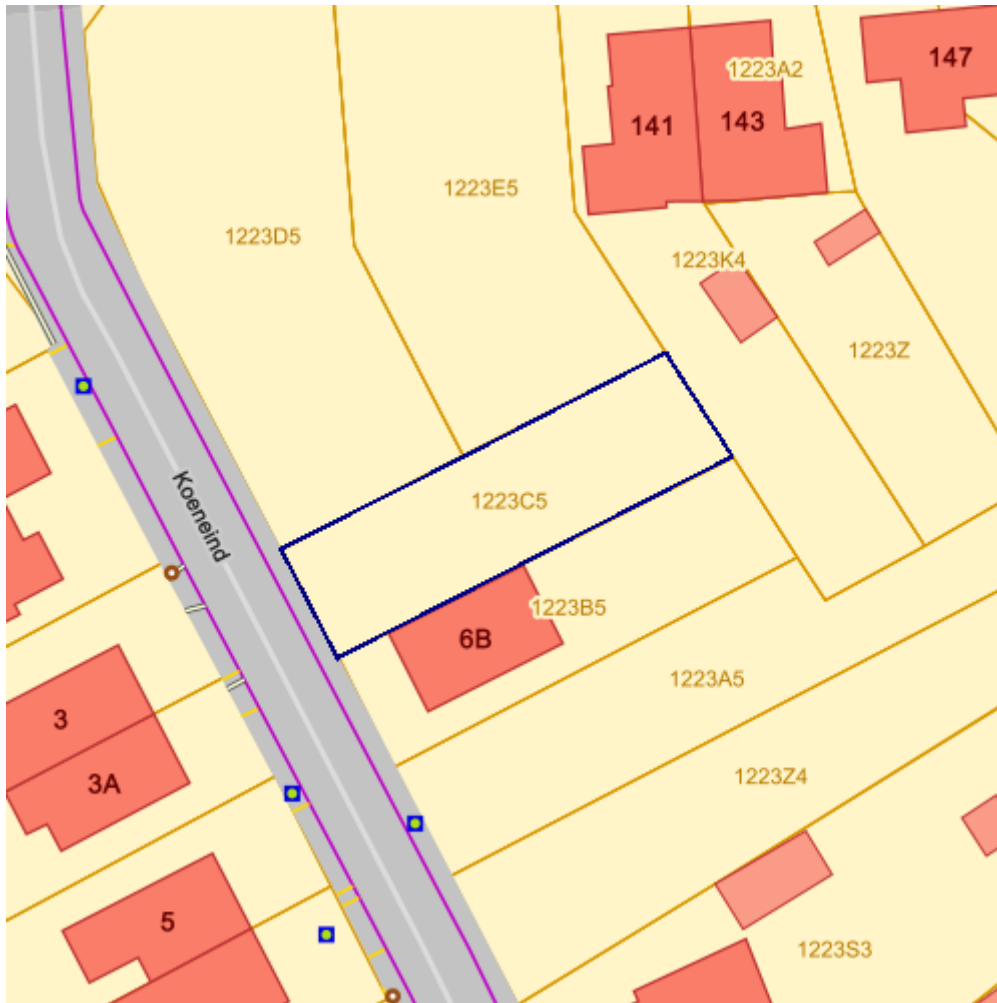
- Categorie
- Loofhout
 - Gemengd loofhout (20 - 50% bijmenging naaldhout)
 - Gemengd naaldhout (20 - 50% bijmenging loofhout)
 - Naaldhout
 - Heide
 - Te herbebossen oppervlakte
 - Niet beboste oppervlakte van het bosdomein
 - Vijvers binnen het bosdomein

Bosreferentielaag 2000



- Categorie
- Loofhout
 - Gemengd loofhout (20 - 50% bijmenging naaldhout)
 - Gemengd naaldhout (20 - 50% bijmenging loofhout)
 - Naaldhout
 - Heide
 - Te herbebossen oppervlakte
 - Niet beboste oppervlakte van het bosdomein
 - Vijvers binnen het bosdomein

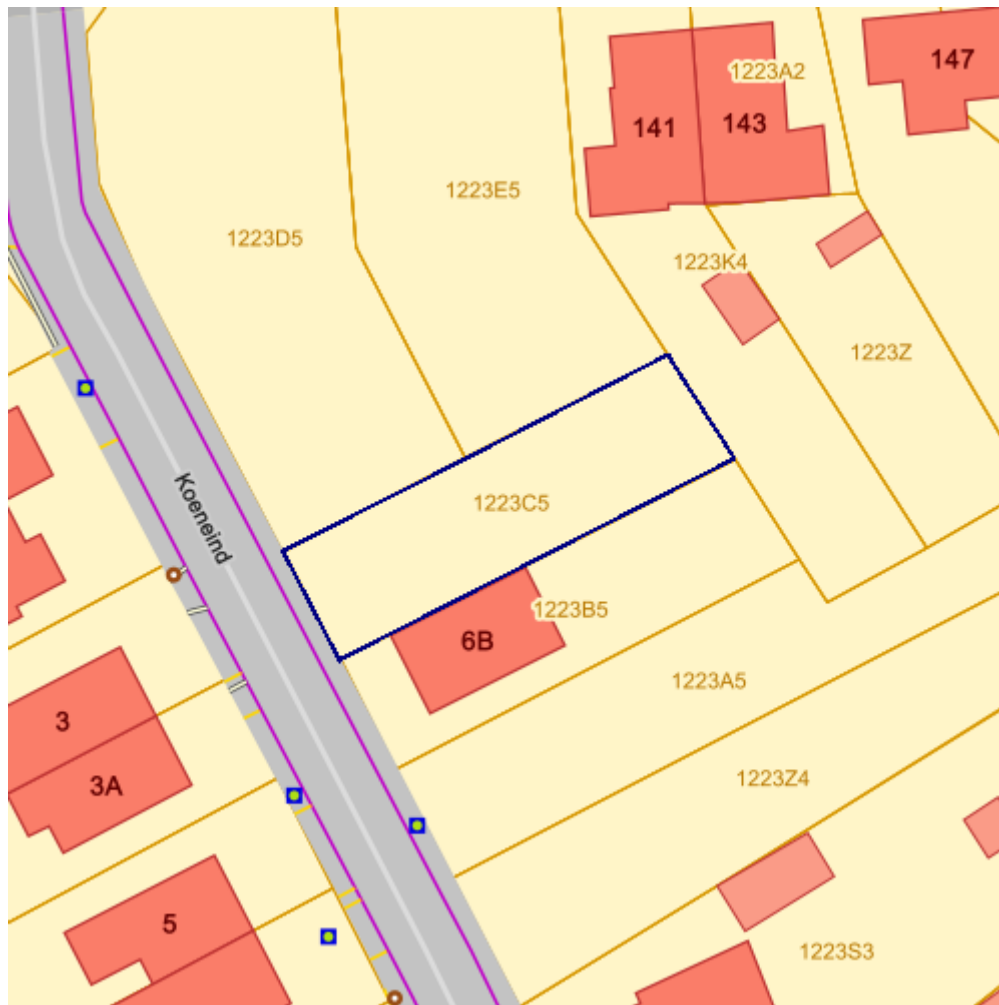
Digitale boswijzer Vlaanderen 2012



Geen bos
■ Bos

Info	Waarde
Count	119335772
Omschrijving	Geen bos
Definitie	Bodembedekking die niet aan de definitie van 'Bos' voldoet

Digitale boswijzer Vlaanderen 2018



Geen bos
■ Bos

Info	Waarde
Omschrijving	Geen bos
Definitie	Bodembedekking die niet aan de definitie van 'Bos' voldoet
Count	120156297

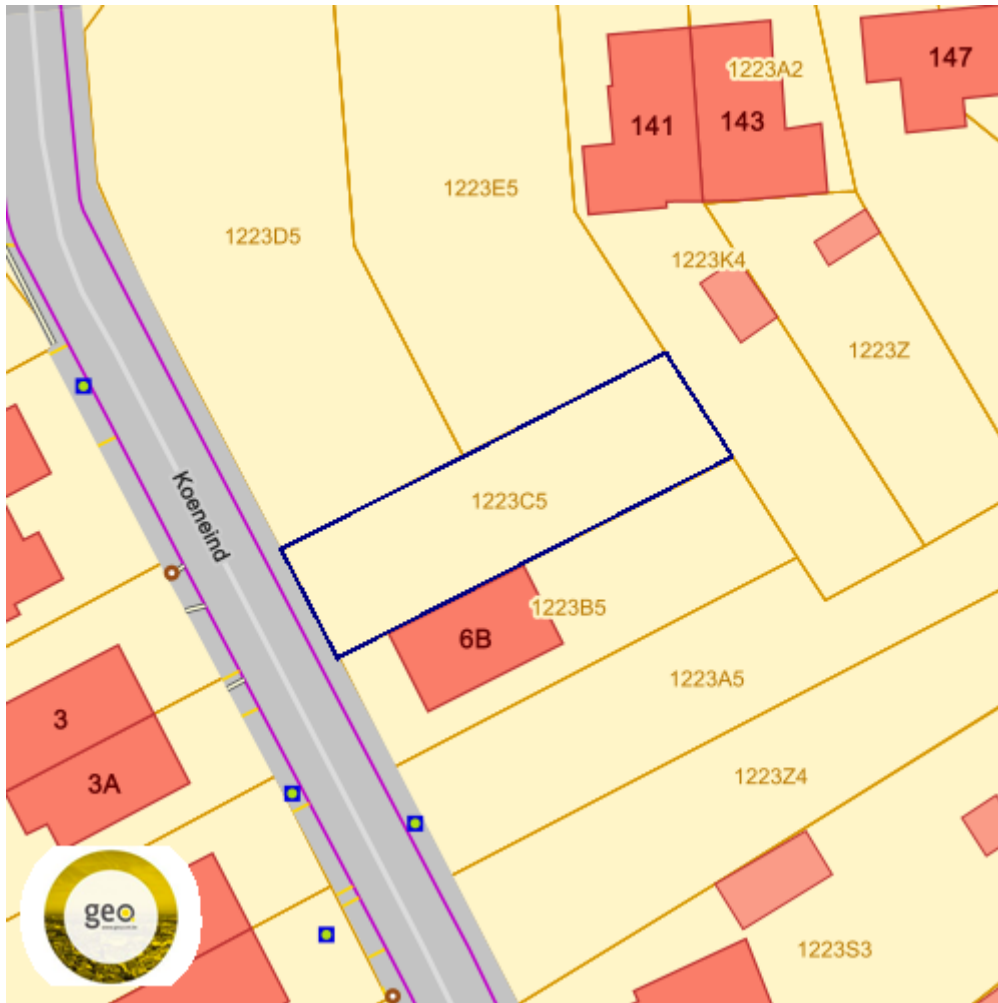
Luchtfoto Vlaanderen winter 2016 - kleur




Luchtfoto Vlaanderen winter 2019 - kleur



Gebieden van het VEN en het IVON



Grote Eenheid Natuur

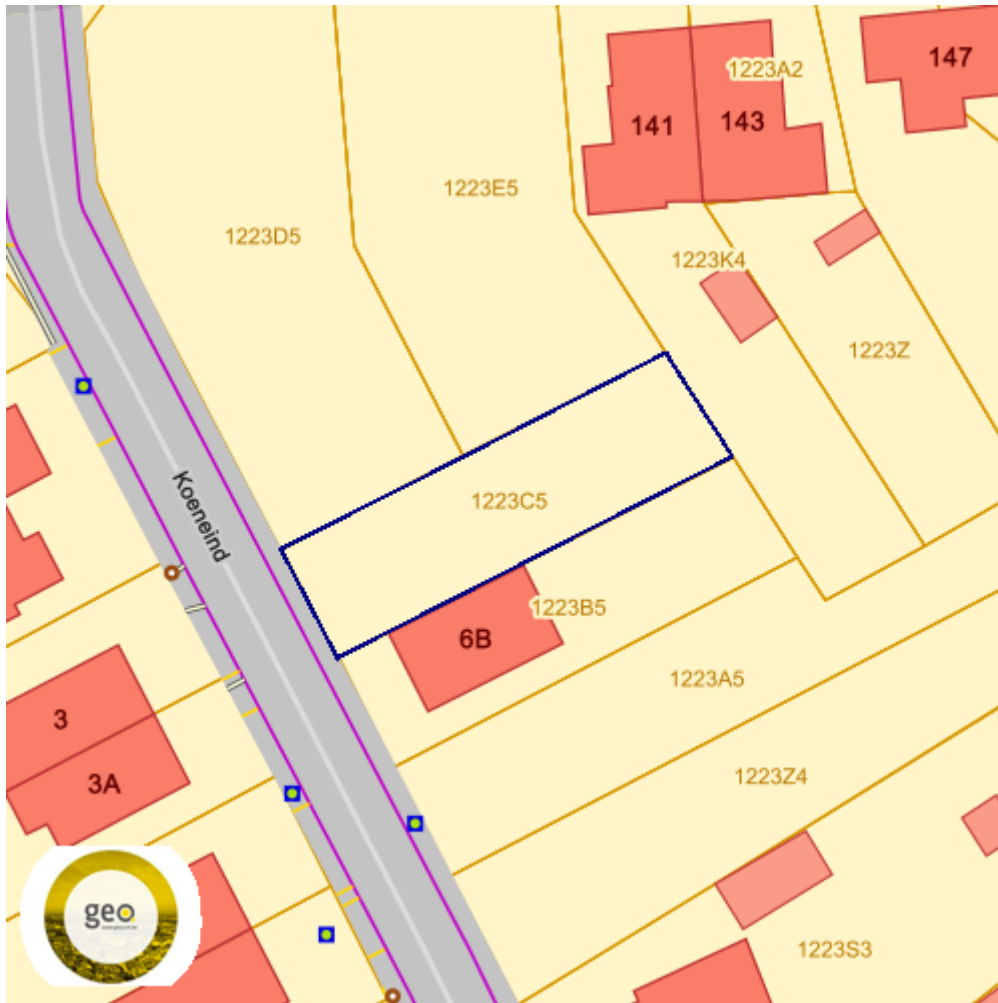


Grote Eenheid Natuur in ontwikkeling

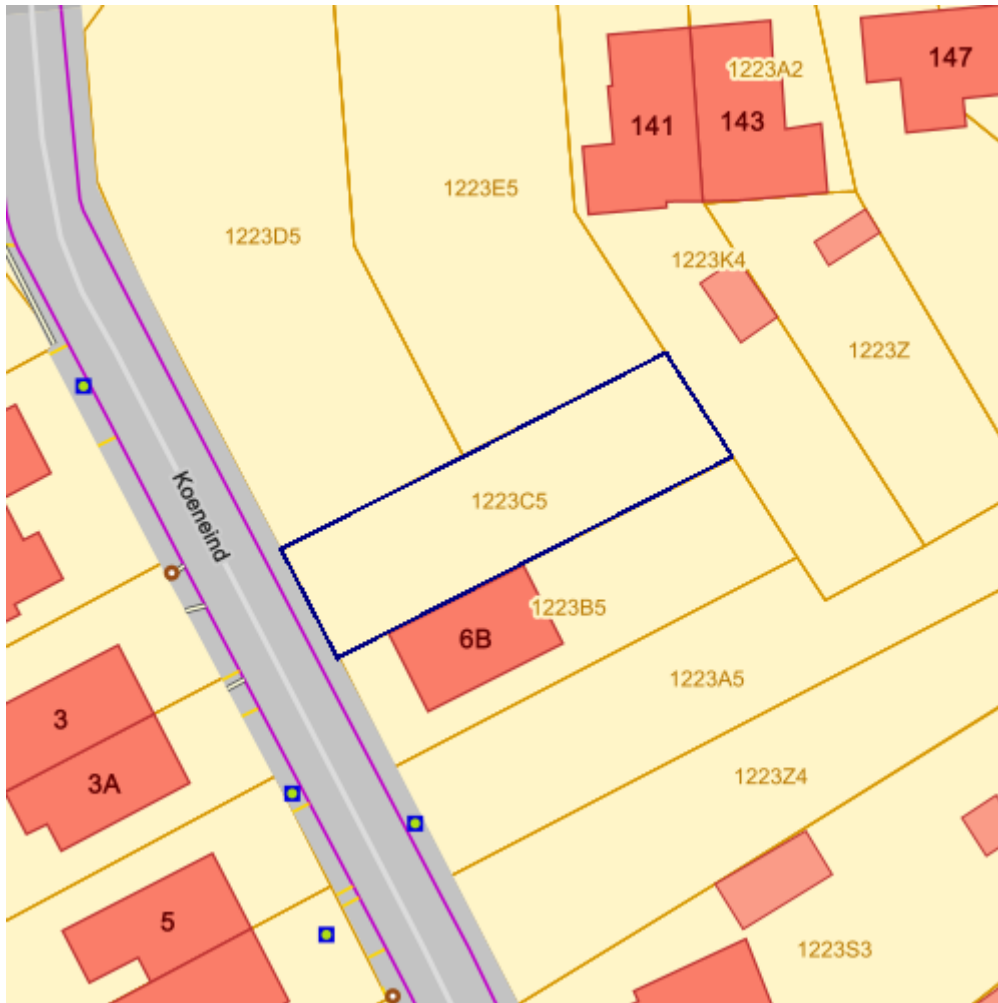


Natuurverwevingsgebied

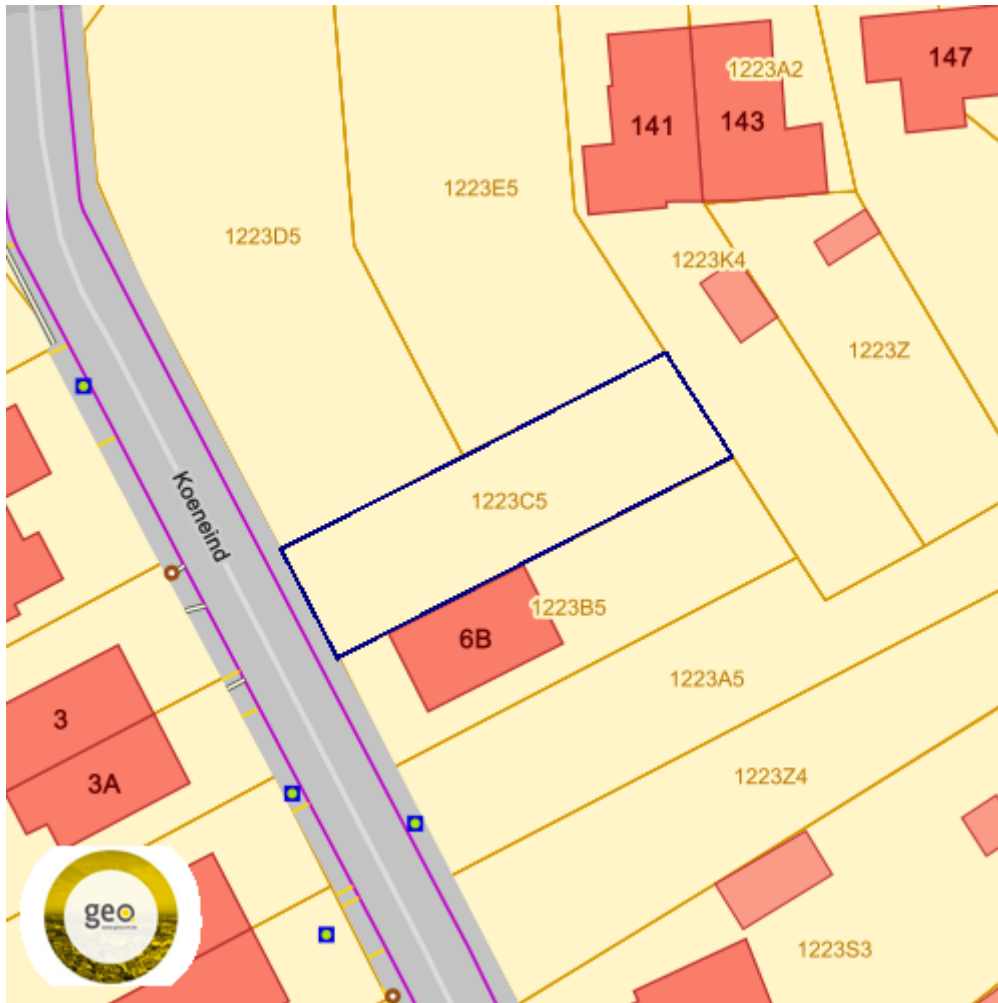
Habitatrichtlijngebieden



Overstromingsgebieden en oeverzones Integraal Waterbeleid



Recent overstromde gebieden



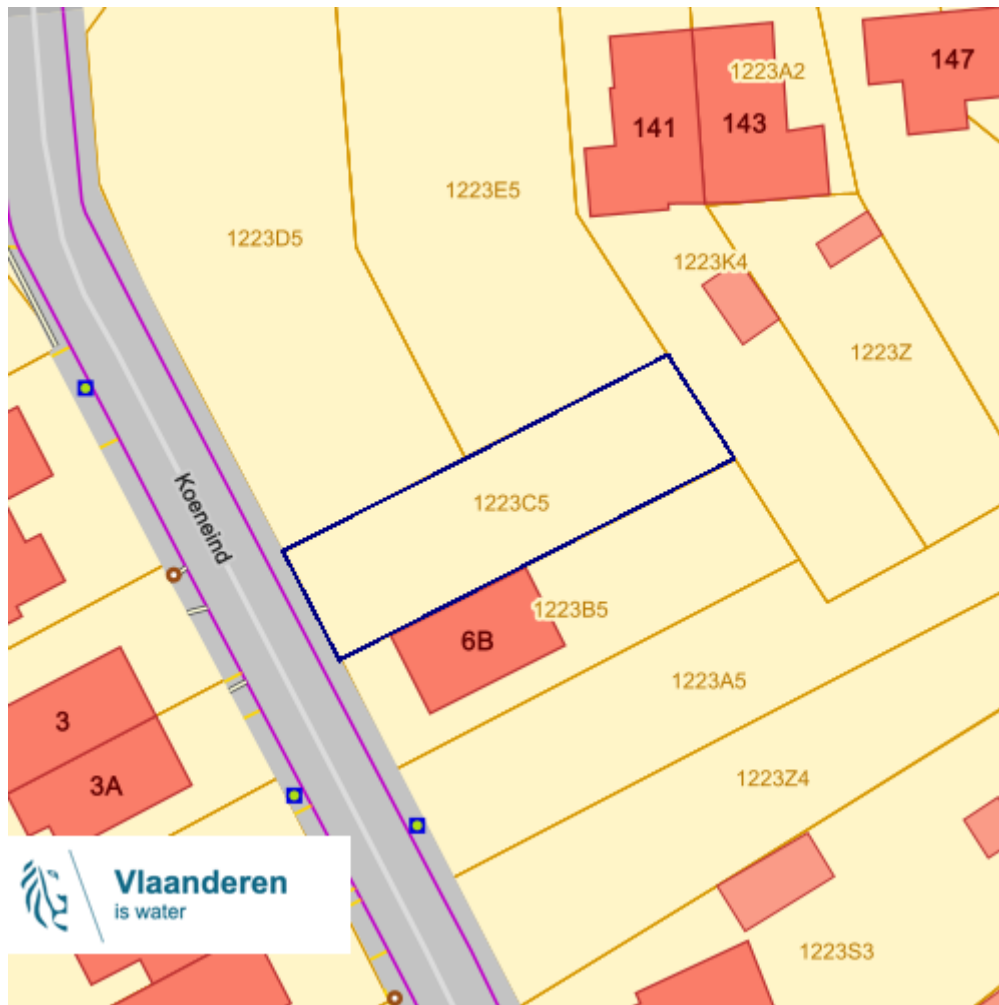
 Recent overstromd gebied

Bronnen

Bekijken op Geopunt.be [Klik hier](#)

WMS Vlaamse Milieumaatschappij [Klik hier](#)

Risicozones voor overstromingen



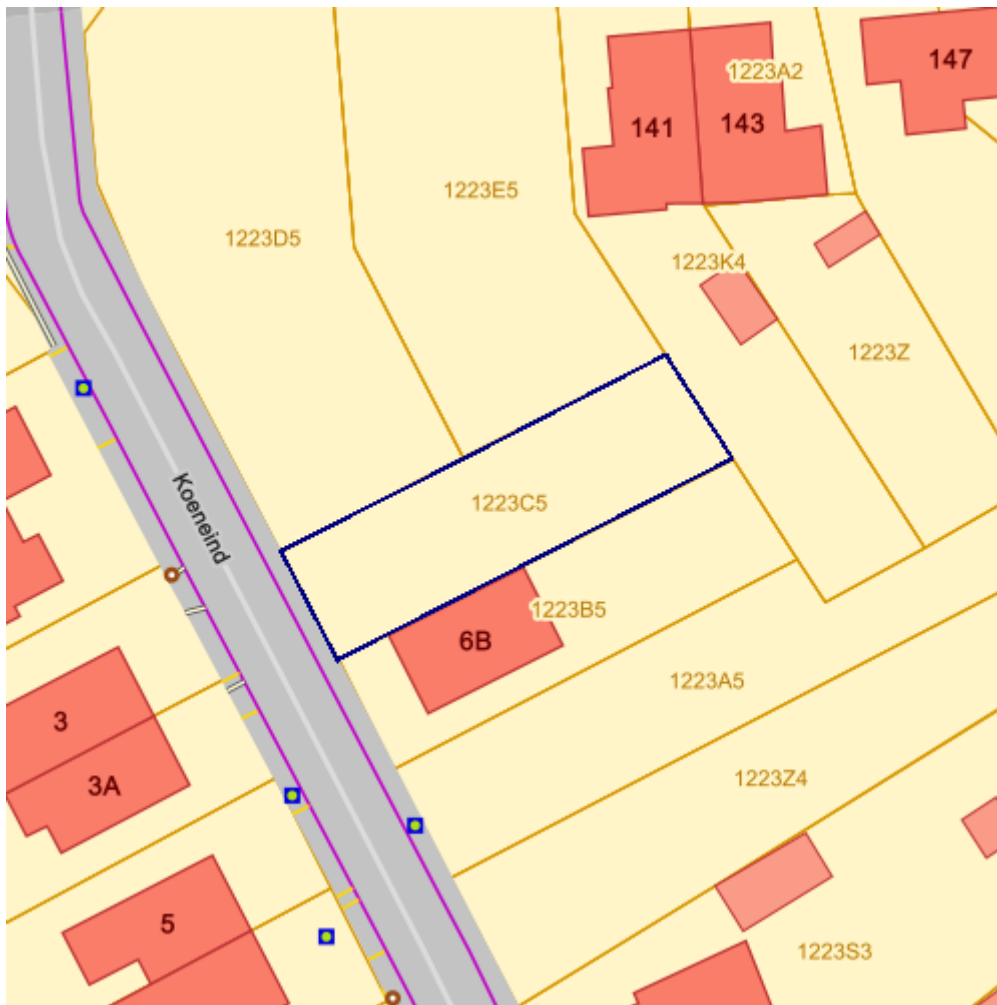
- risicozone
- nieuwe risicozone
 - bevestigde risicozone

Bronnen

Bekijken op Geopunt.be [Klik hier](#)

Vlaamse Milieumaatschappij - afdeling Operationeel Waterbeheer [Klik hier](#)

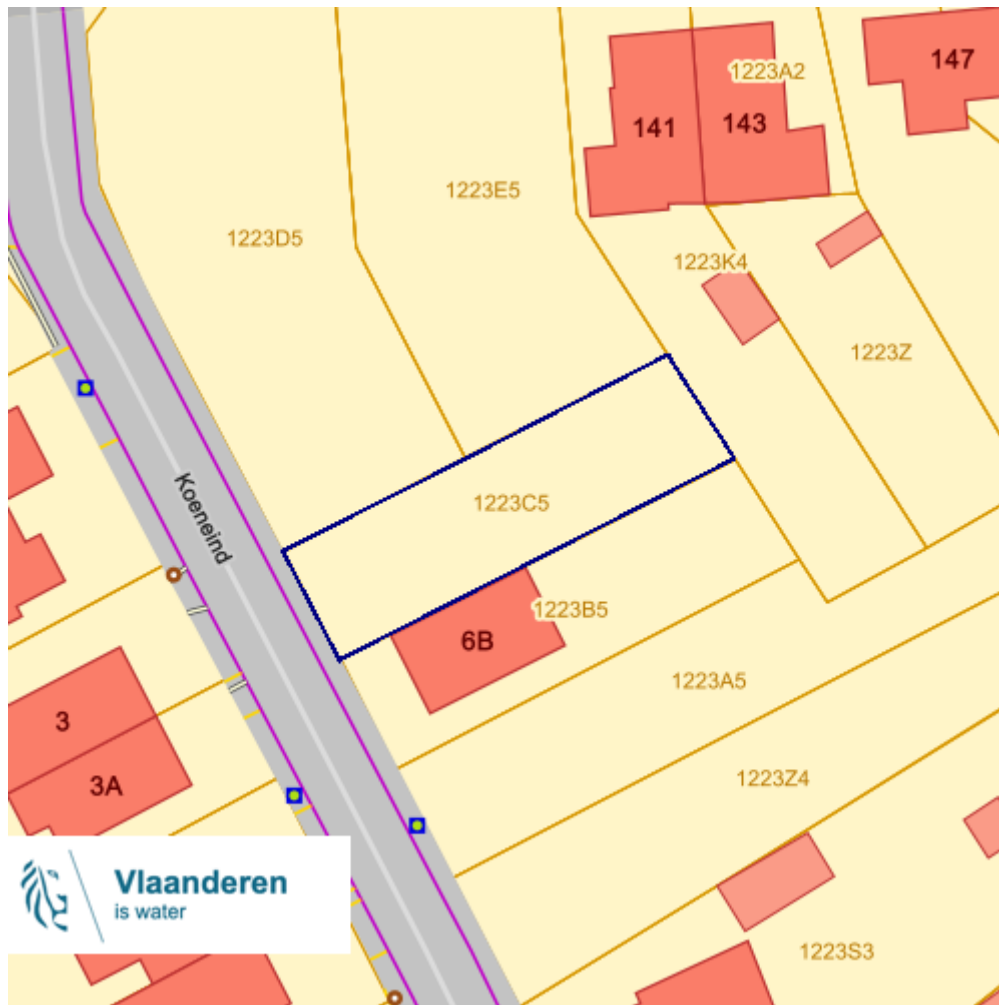
Van nature overstrombare gebieden





- Waterloop
- Waterloop/Modder
- Afstromend water
- Rivier
- Zee

Info	Waarde
Omschrijving	Van nature niet overstrombaar
Naam	Netebekken
Stroomgebied	Schelde

Overstromingsgevoelige gebieden 2017 (Watertoets)



categorie

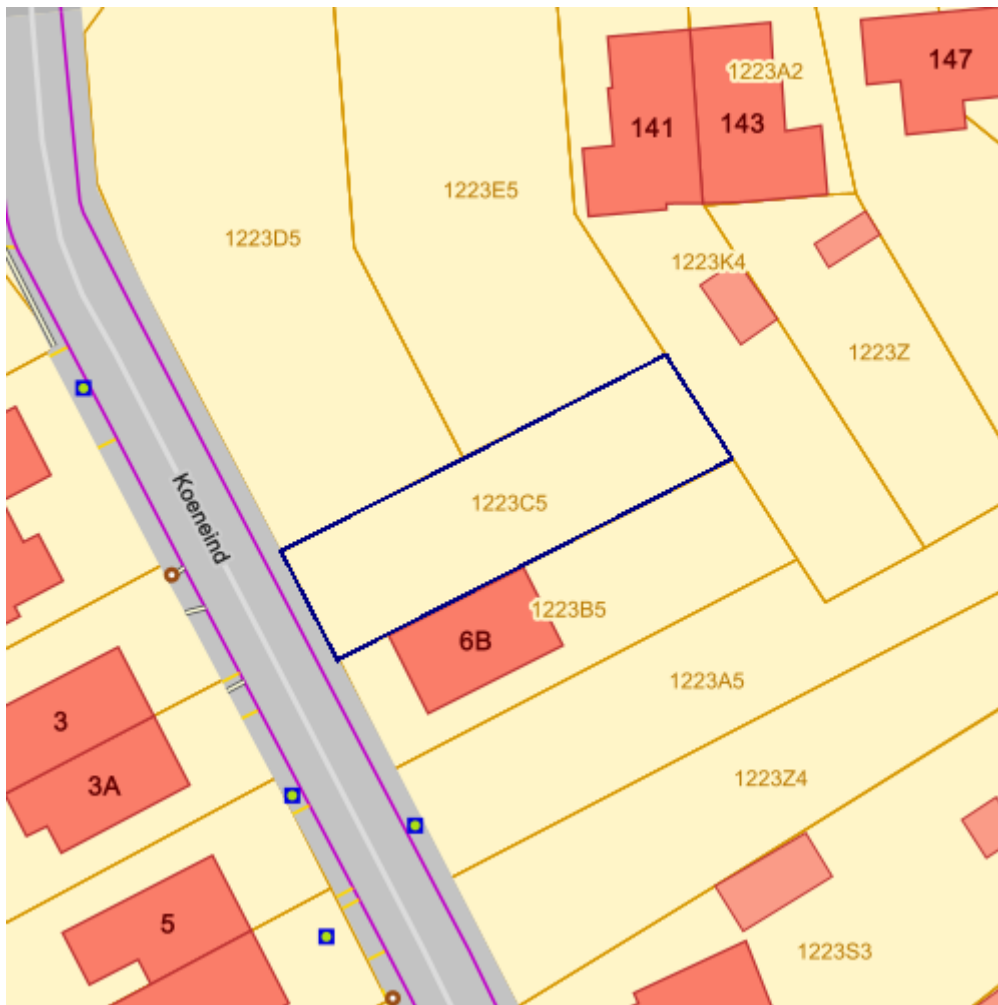
	Effectief overstromingsgevoelig
	Mogelijk overstromingsgevoelig

Bronnen

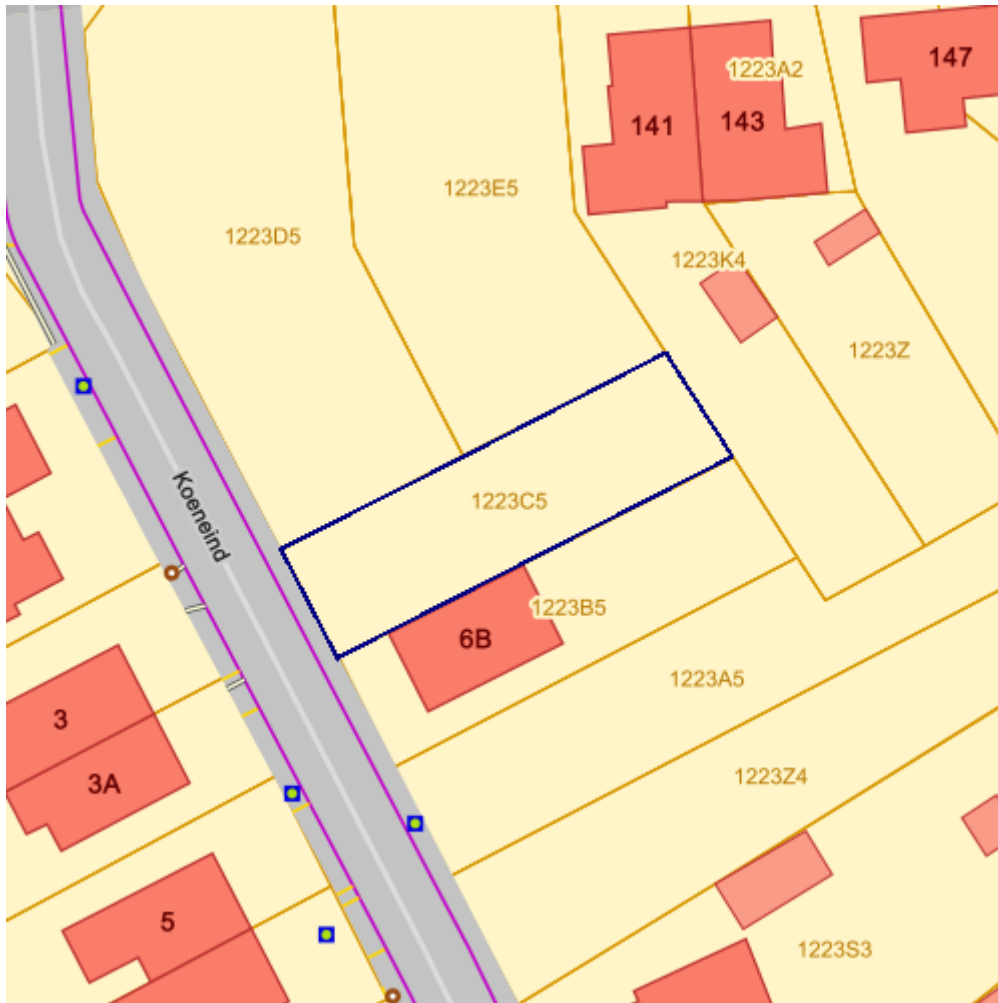
Bekijken op Geopunt.be [Klik hier](#)

Vlaamse Milieumaatschappij - afdeling Operationeel Waterbeheer [Klik hier](#)

Grenzen van polders



Grenzen van watering



Gewestplan



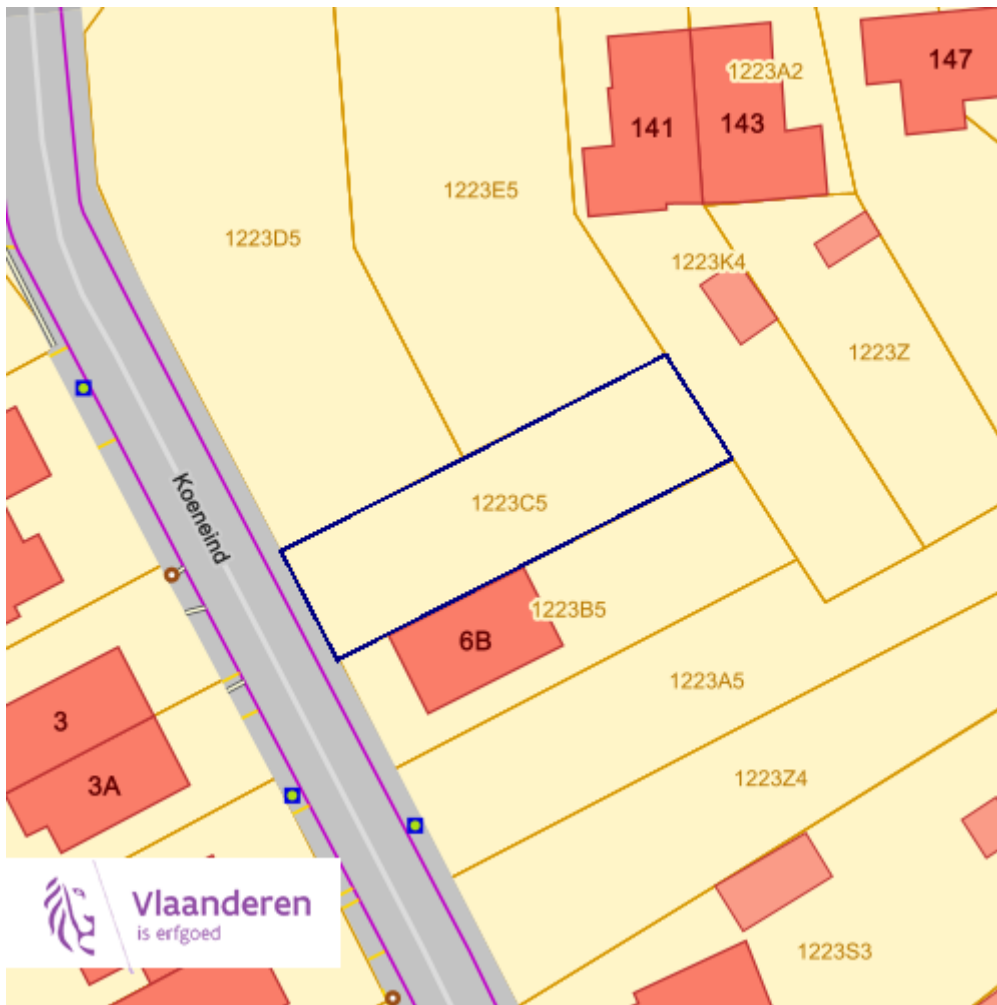
Info	Waarde
Naam	origineel gewestplan Herentals - Mol
fase	BG
Het planidentificatienummer van het plan zoals het gekend is bij de bronbeheerder	GWP_02000_222_00017_00001
opm	
fichelink	https://dsi.omgeving.vlaanderen.be/fiche-detail/9e8c9cf2-205a-4fc7-9761-e20fec1fbde3
fasedatum	1978-07-28

Perceel: 13008H1223/00C005

Geel

d_bs	1978-09-20
herinterpretatie	verbetering/herkwalificatie – inspire-normen niet behaald (kan niet verbeterd worden)

Beschermde stads- en dorpsgezichten

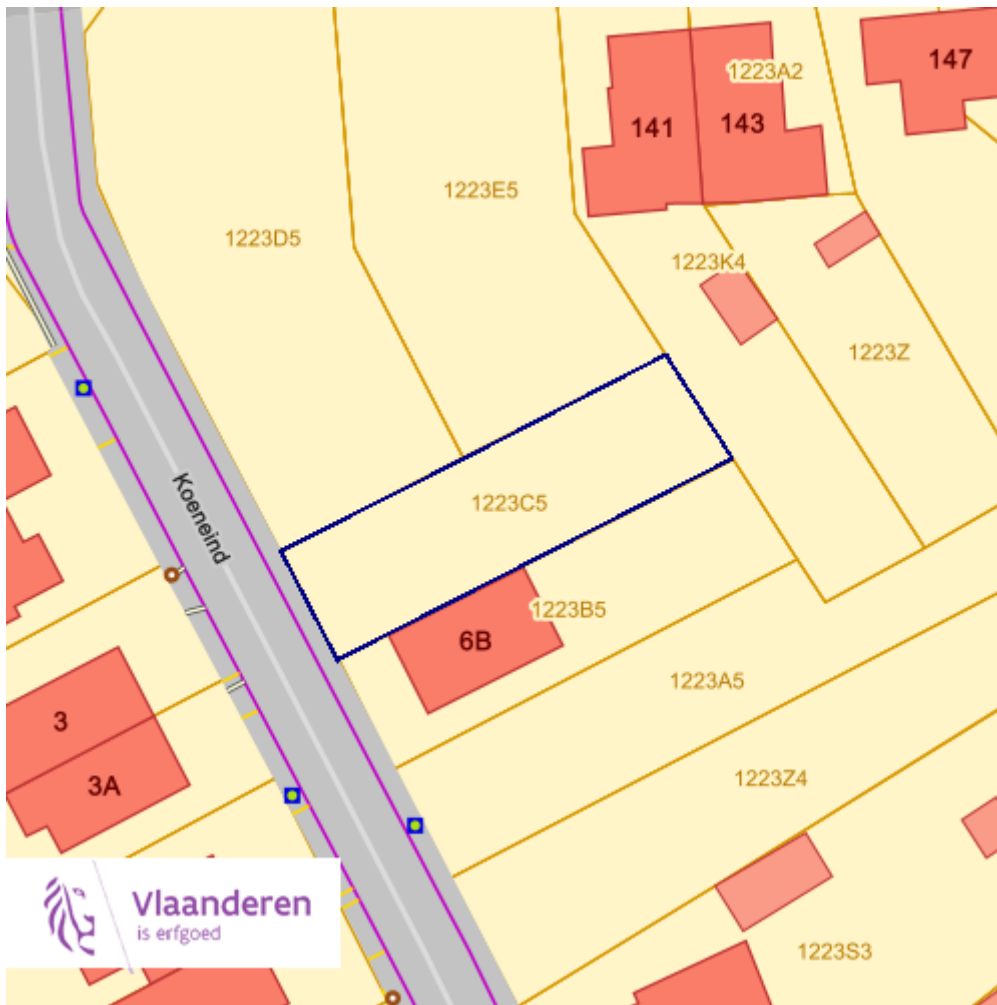


Bronnen

Bekijken op Geopunt.be [Klik hier](#)

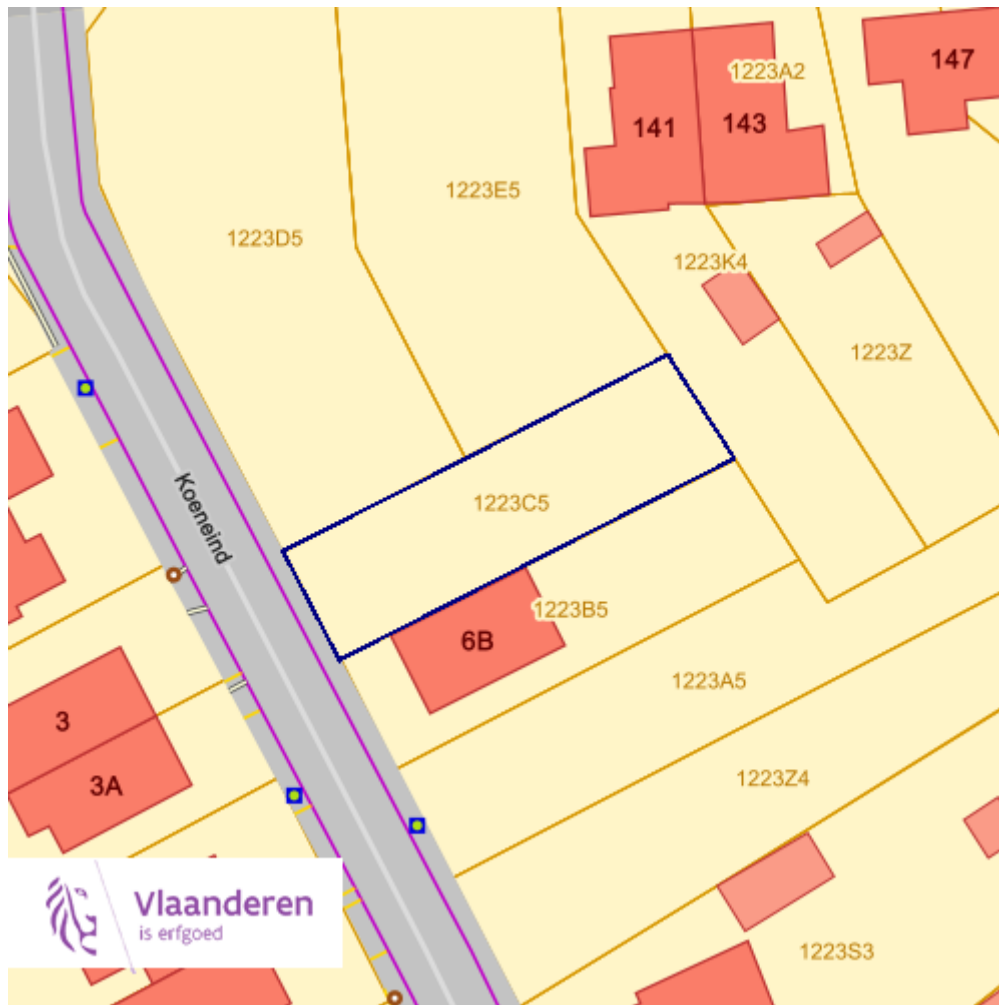
Agentschap Onroerend Erfgoed Publieke Download Service [Klik hier](#)

Beschermde archeologische sites



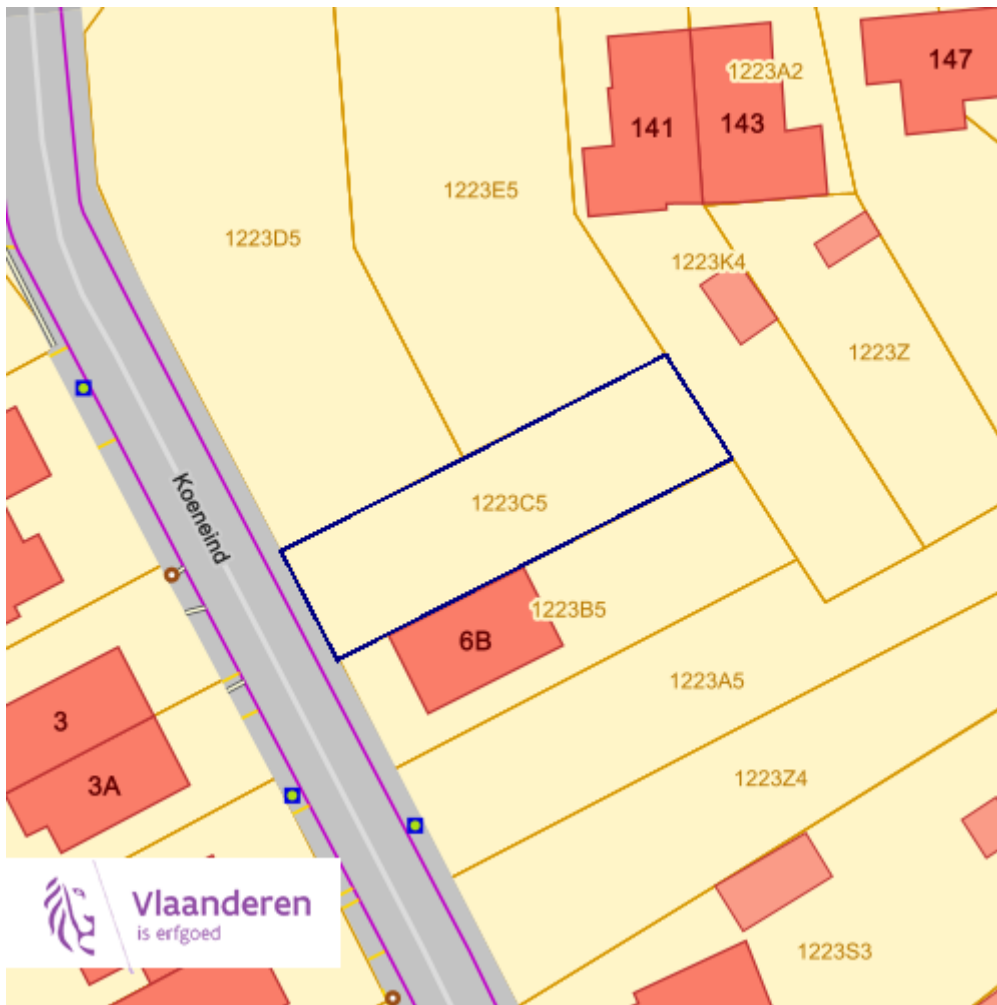
Bronnen
Bekijken op Geopunt.be Klik hier
Agentschap Onroerend Erfgoed Publieke Download Service Klik hier

Beschermde cultuurhistorische landschappen



Bronnen
Bekijken op Geopunt.be Klik hier
Agentschap Onroerend Erfgoed Publieke Download Service Klik hier

Beschermde monumenten

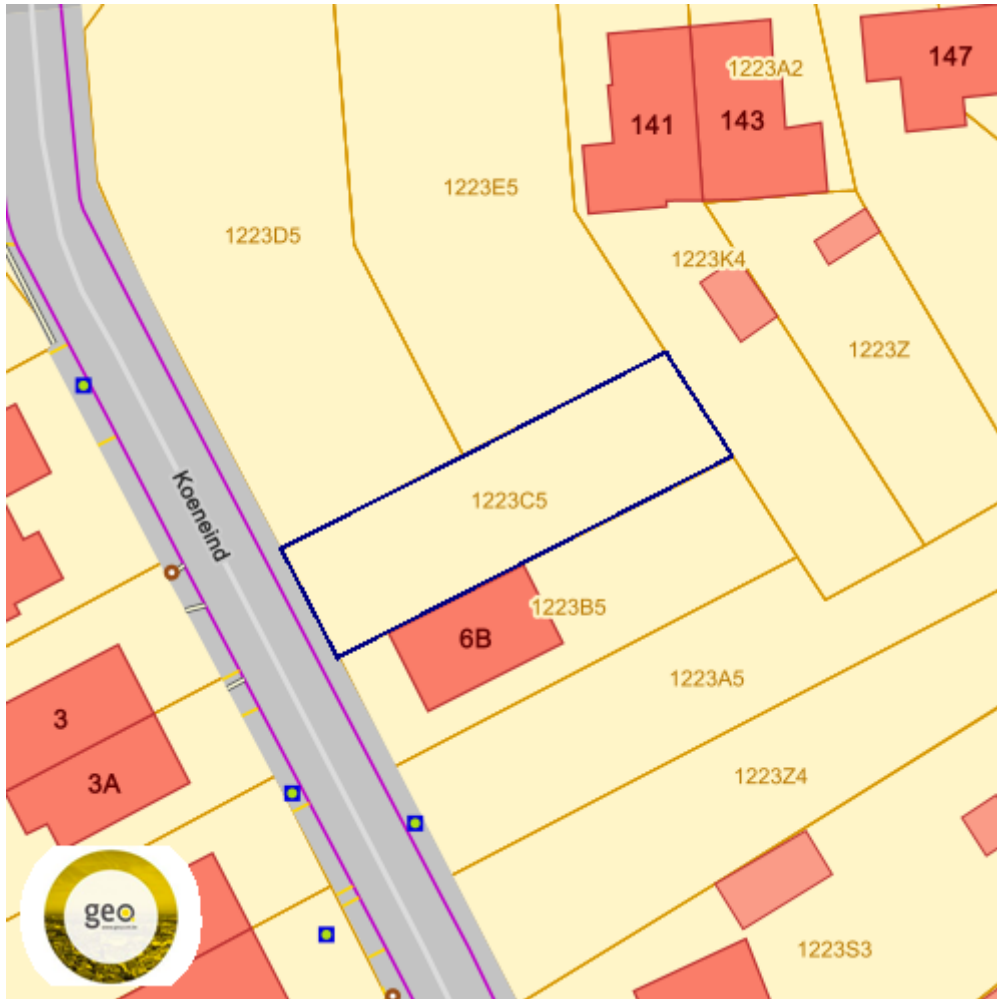


Bronnen

Bekijken op Geopunt.be [Klik hier](#)

Agentschap Onroerend Erfgoed Publieke Download Service [Klik hier](#)

Gehelen uit de wetenschappelijke inventaris van het bouwkundig erfgoed

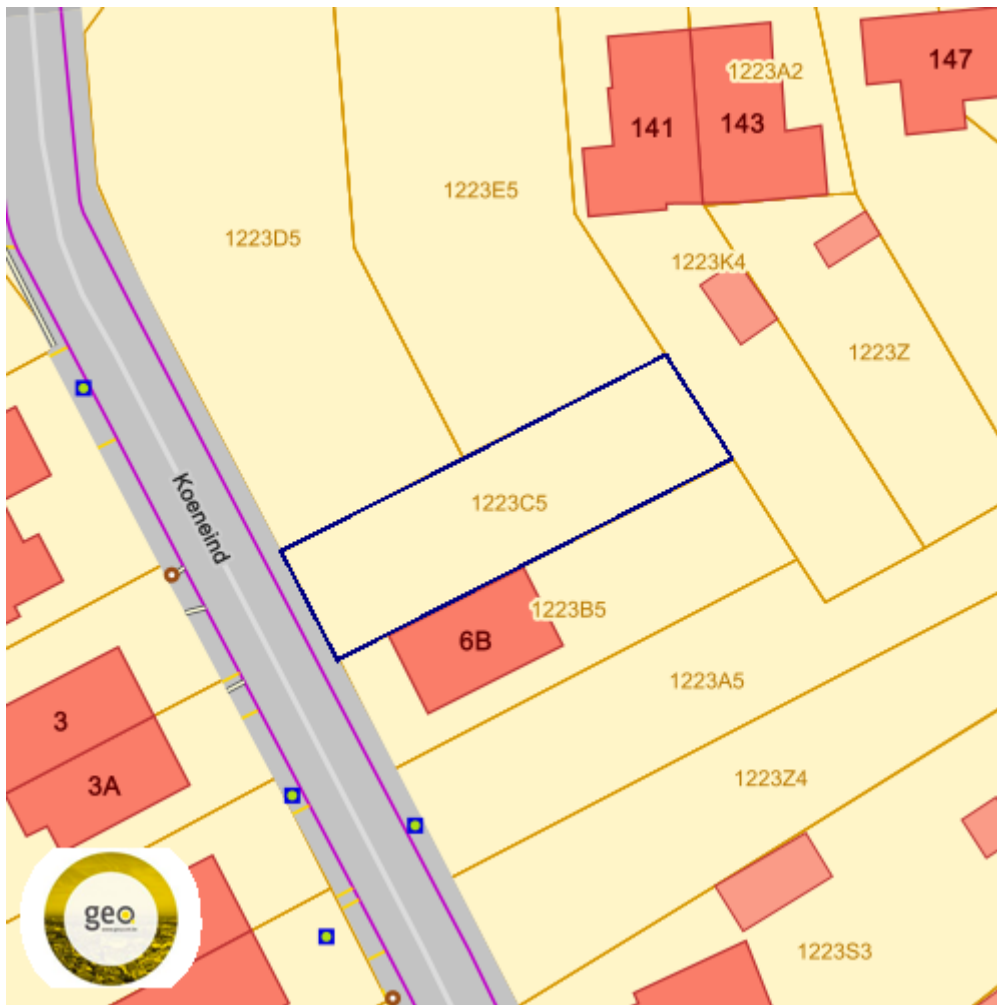


Bronnen

Bekijken op Geopunt.be [Klik hier](#)

Mercator Publieke View Service [Klik hier](#)

Vastgestelde archeologische zones

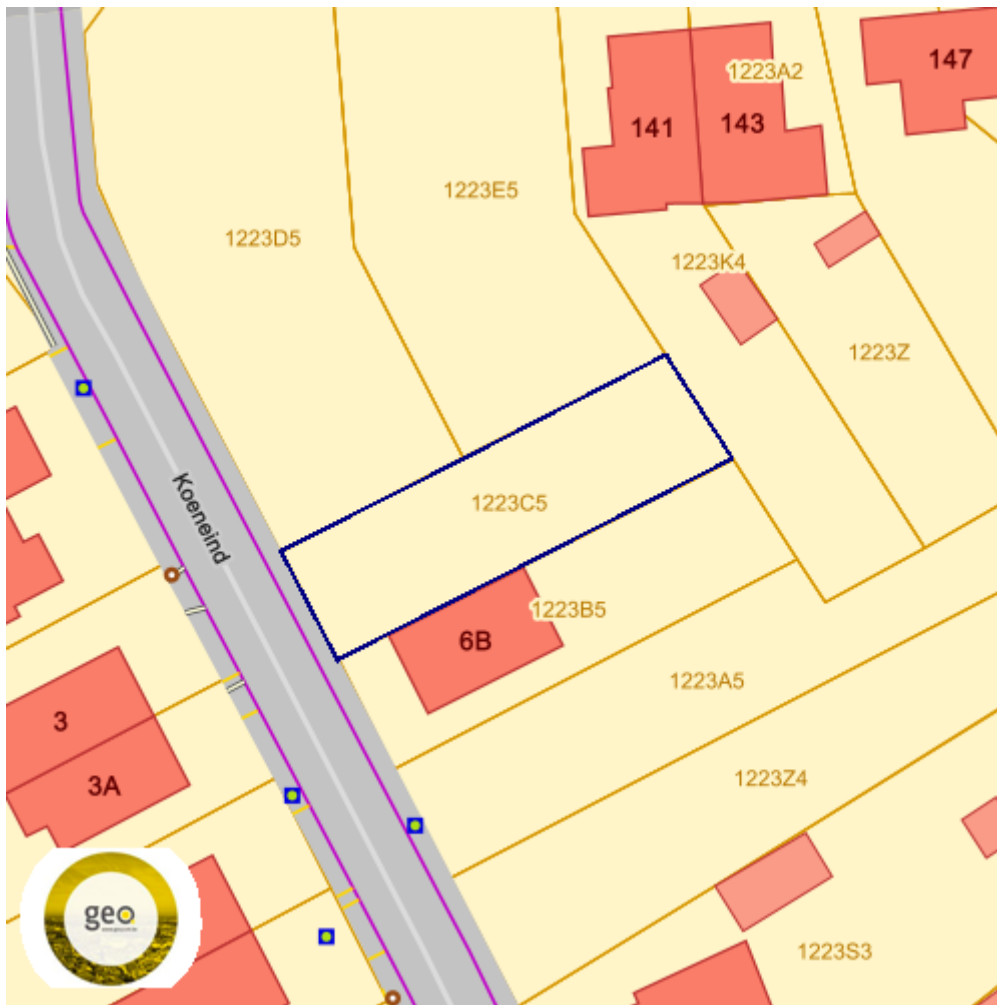


Bronnen

Bekijken op Geopunt.be [Klik hier](#)

Mercator Publieke View Service [Klik hier](#)

Unesco werelderfgoed - buffers

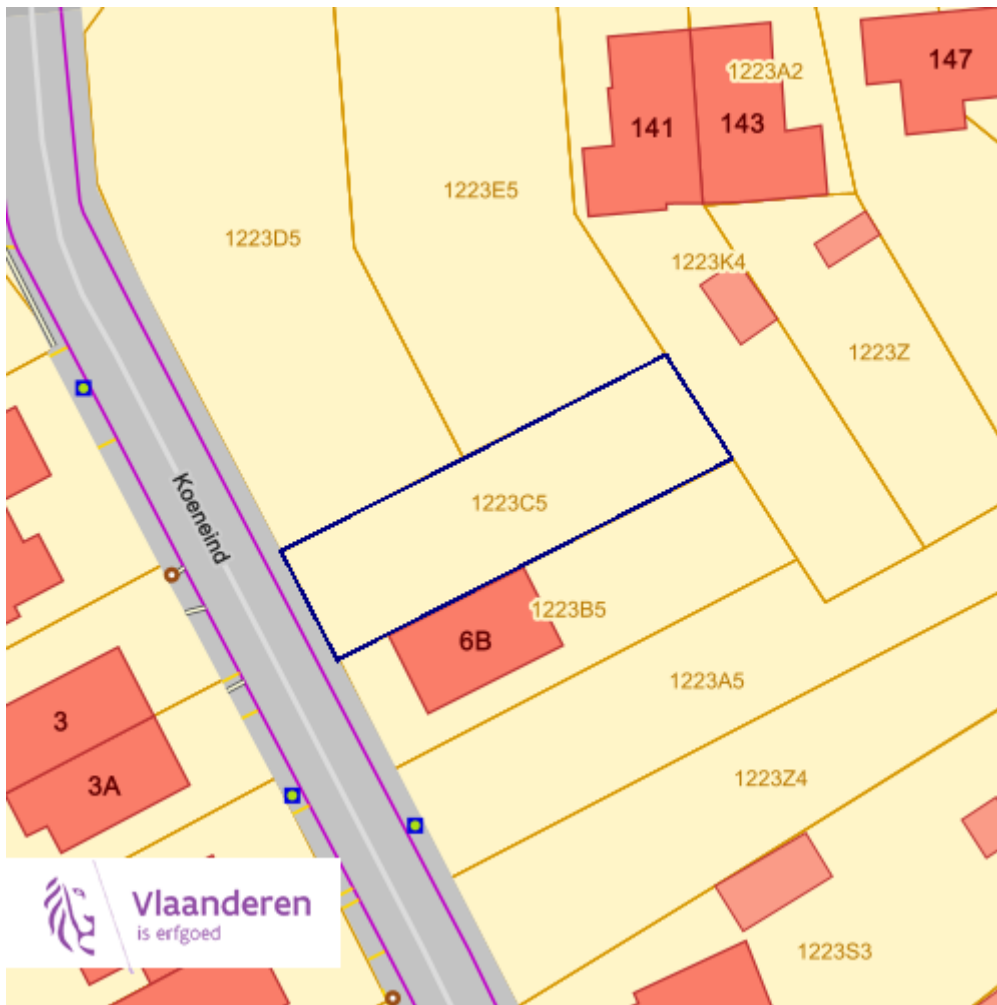


Bronnen

Bekijken op Geopunt.be [Klik hier](#)

Mercator Publieke View Service [Klik hier](#)

Vastgesteld bouwkundig erfgoed

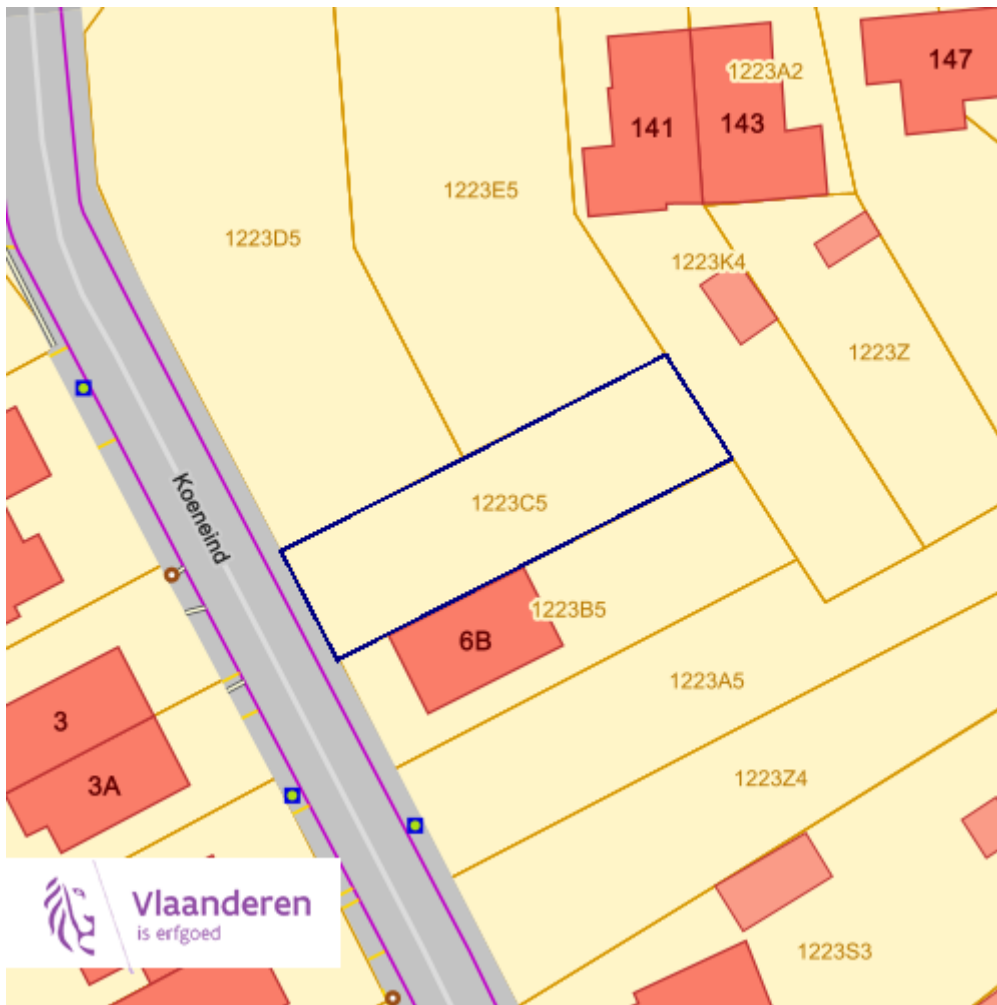


Bronnen

Bekijken op Geopunt.be [Klik hier](#)

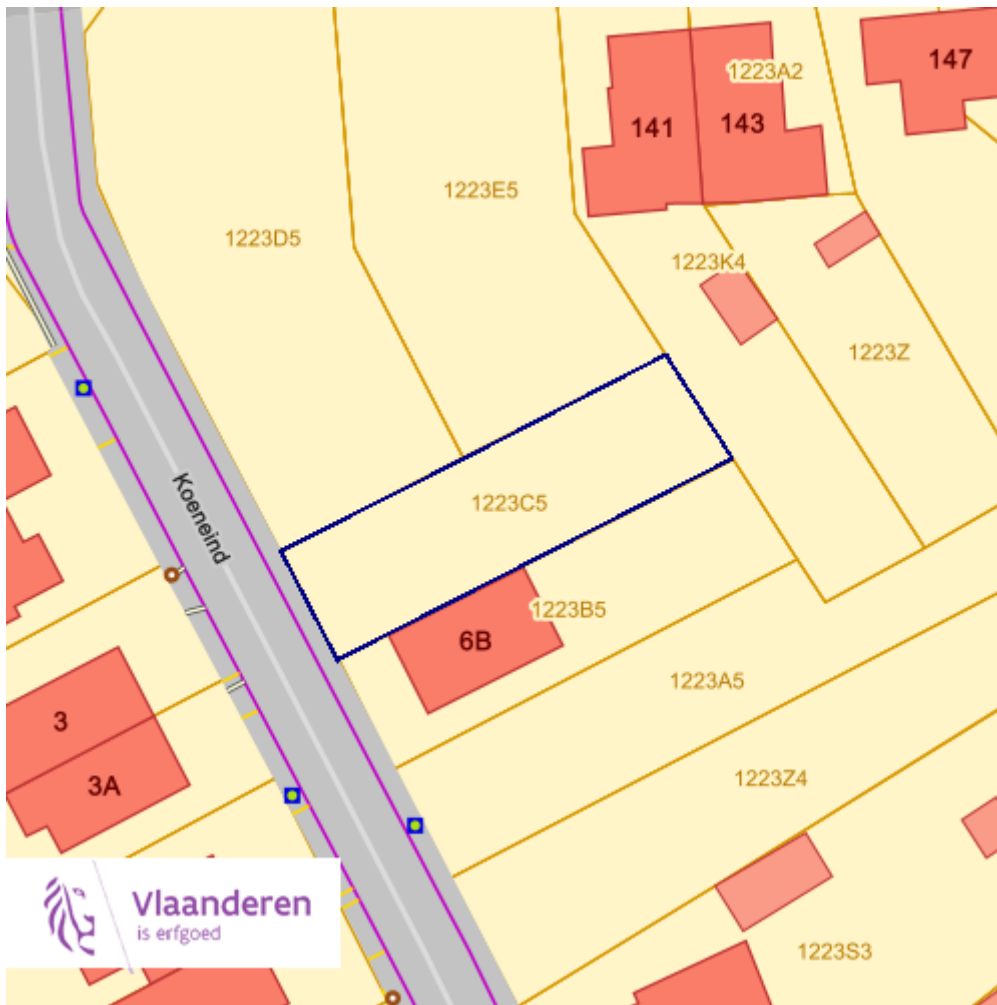
Agentschap Onroerend Erfgoed Publieke Download Service [Klik hier](#)

Wetenschappelijke bouwkundig erfgoed - elementen



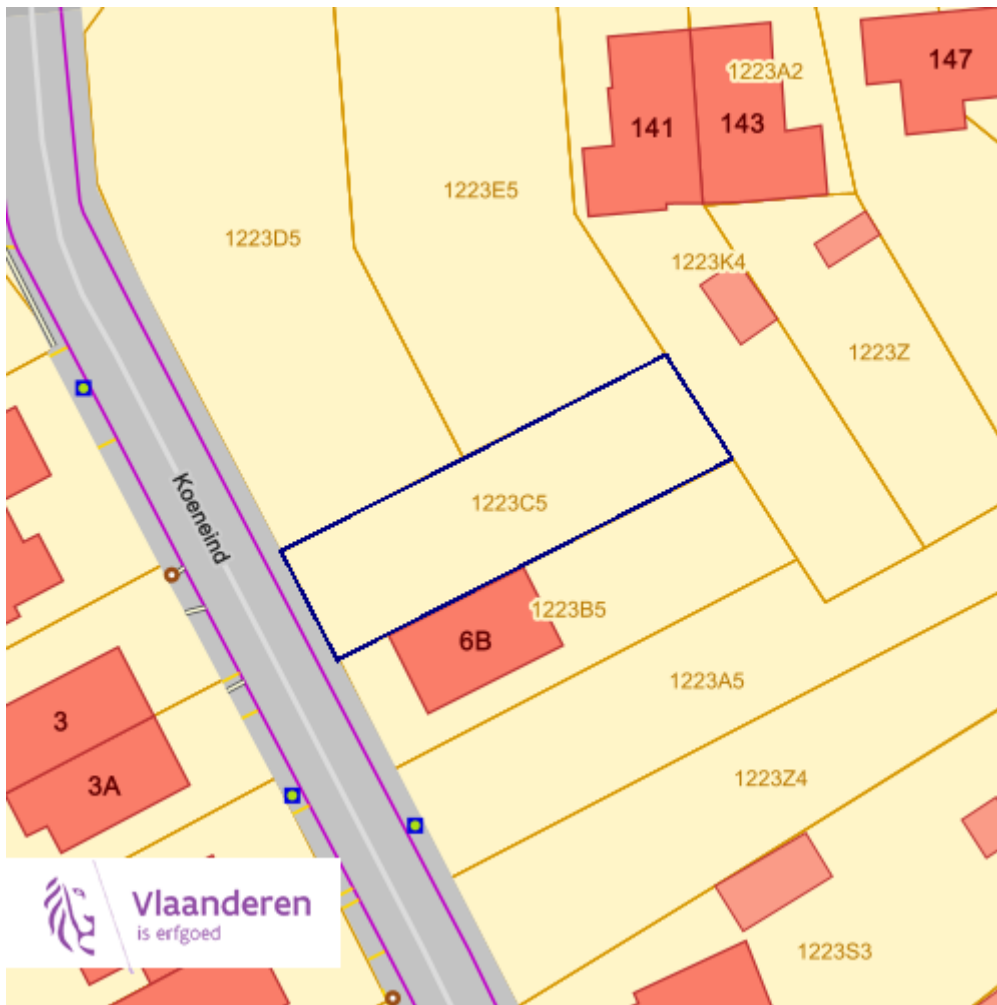
Bronnen
Bekijken op Geopunt.be Klik hier
Agentschap Onroerend Erfgoed Publieke Download Service Klik hier

Vastgesteld bouwkundig erfgoed - gehelen



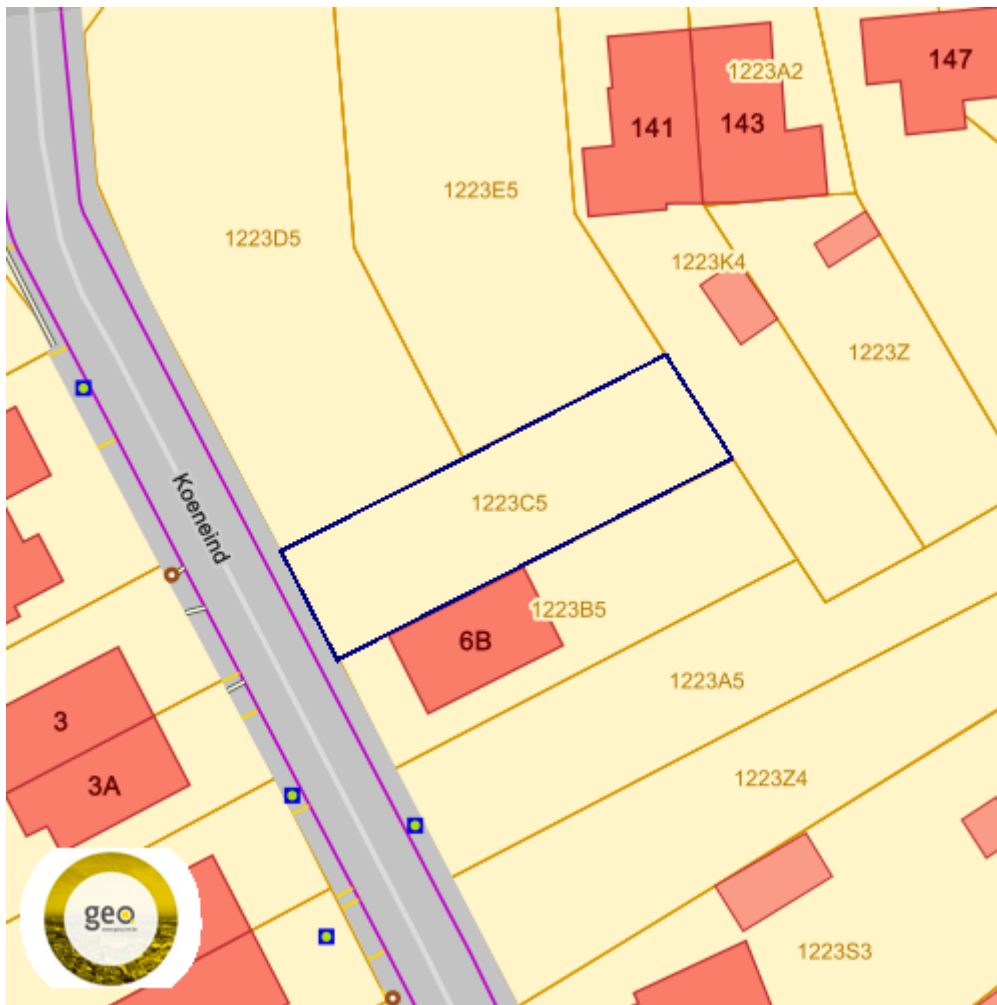
Bronnen
Bekijken op Geopunt.be Klik hier
Agentschap Onroerend Erfgoed Publieke Download Service Klik hier

Vastgestelde landschapsatlasrelicten



Bronnen
Bekijken op Geopunt.be Klik hier
Agentschap Onroerend Erfgoed Publieke Download Service Klik hier

Vastgesteld landschappelijk erfgoed

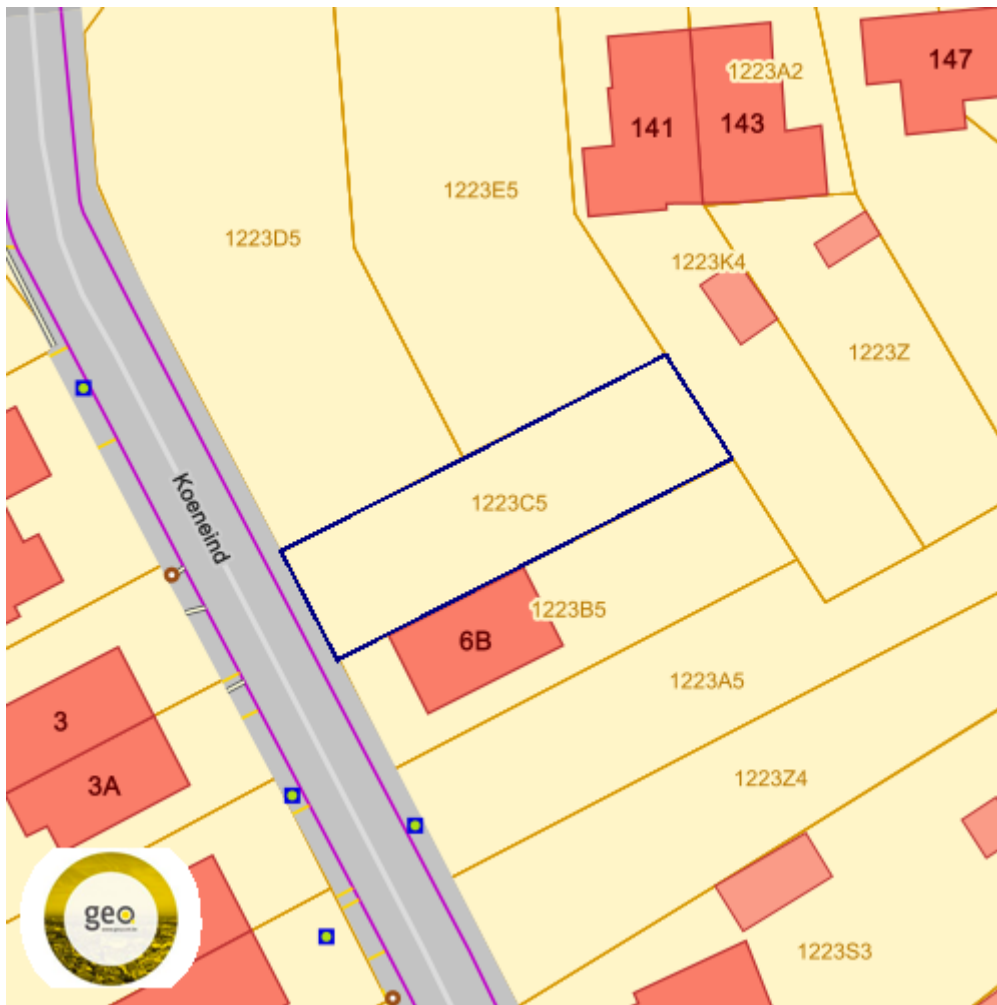


Bronnen

Bekijken op Geopunt.be [Klik hier](#)

Mercator Publieke View Service [Klik hier](#)

Wetenschappelijke inventaris landschappelijk erfgoed - elementen

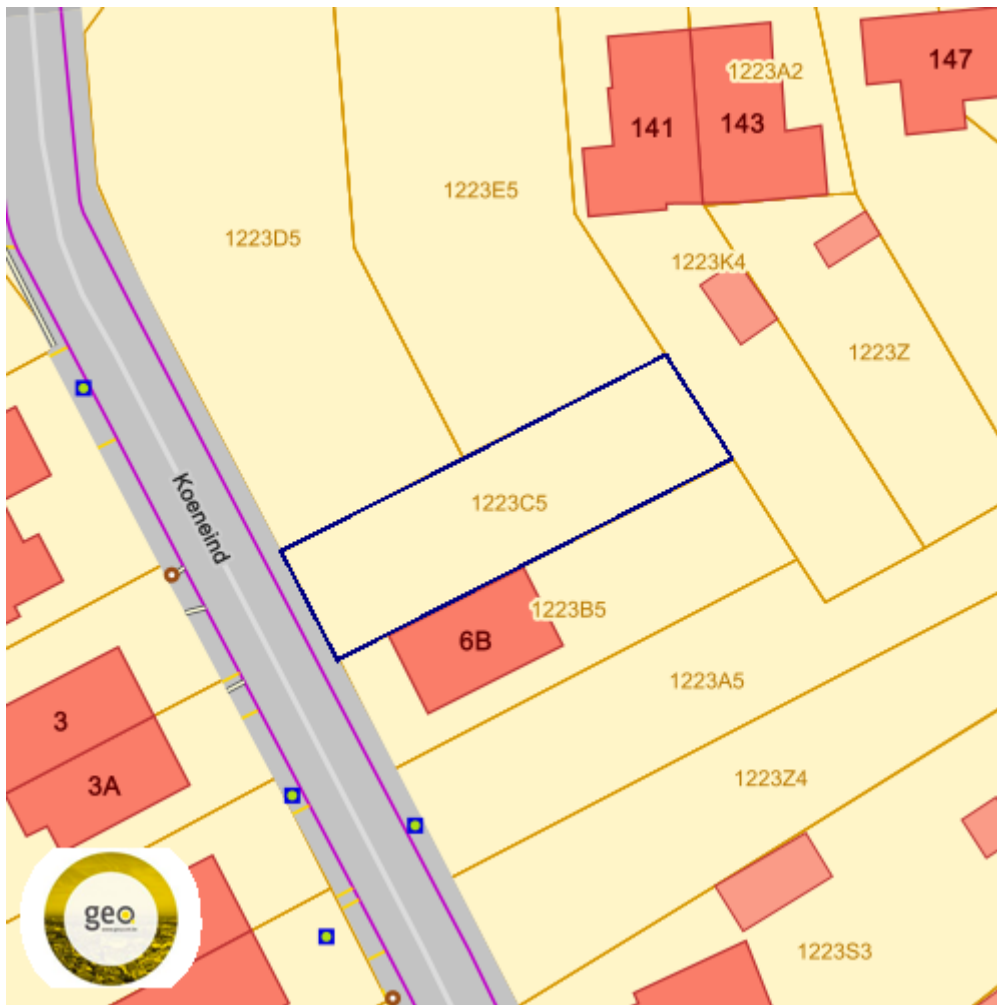


Bronnen

Bekijken op Geopunt.be [Klik hier](#)

Mercator Publieke View Service [Klik hier](#)

Wetenschappelijke inventaris landschappelijk erfgoed - gehelen




Bronnen

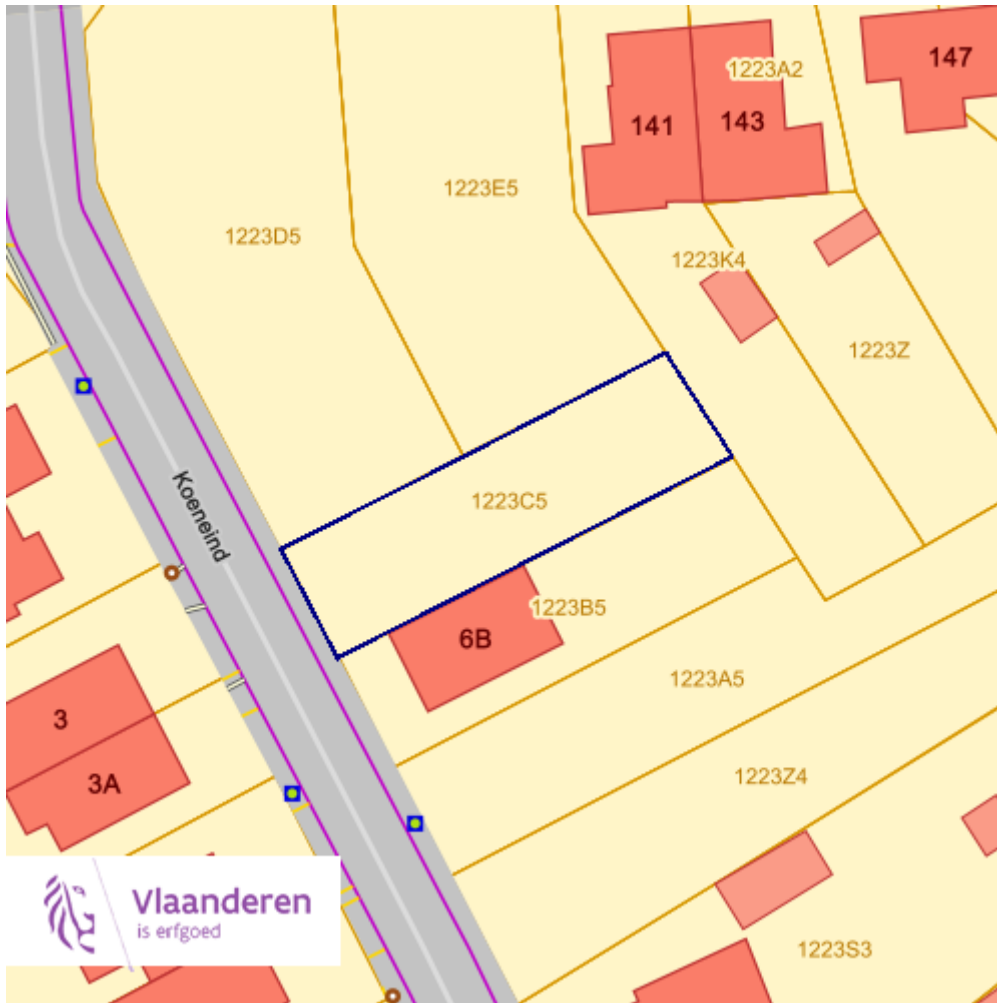
Bekijken op Geopunt.be [Klik hier](#)

Mercator Publieke View Service [Klik hier](#)

Atlas der Buurtwegen



Overgangszones bij beschermd erfgoed

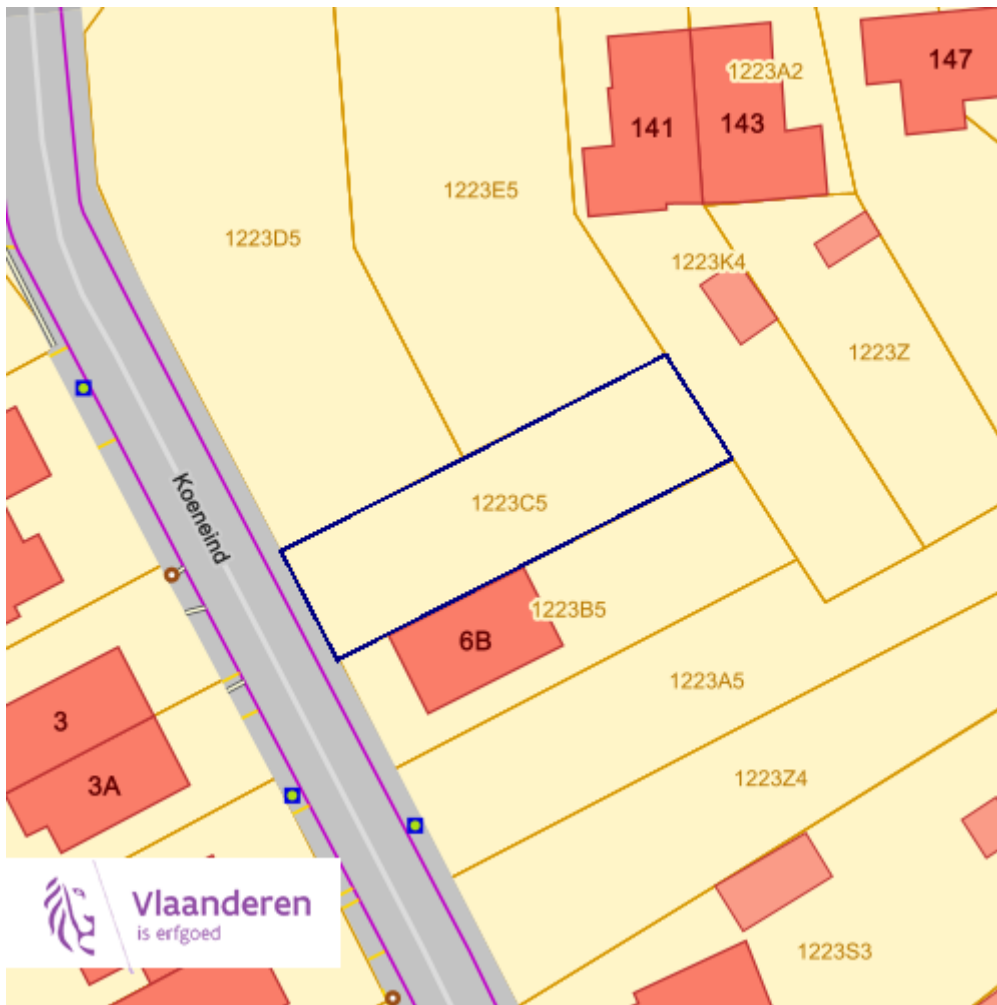


Bronnen

Bekijken op Geopunt.be [Klik hier](#)

Agentschap Onroerend Erfgoed Publieke Download Service [Klik hier](#)

UNESCO werelderfgoed kernzones

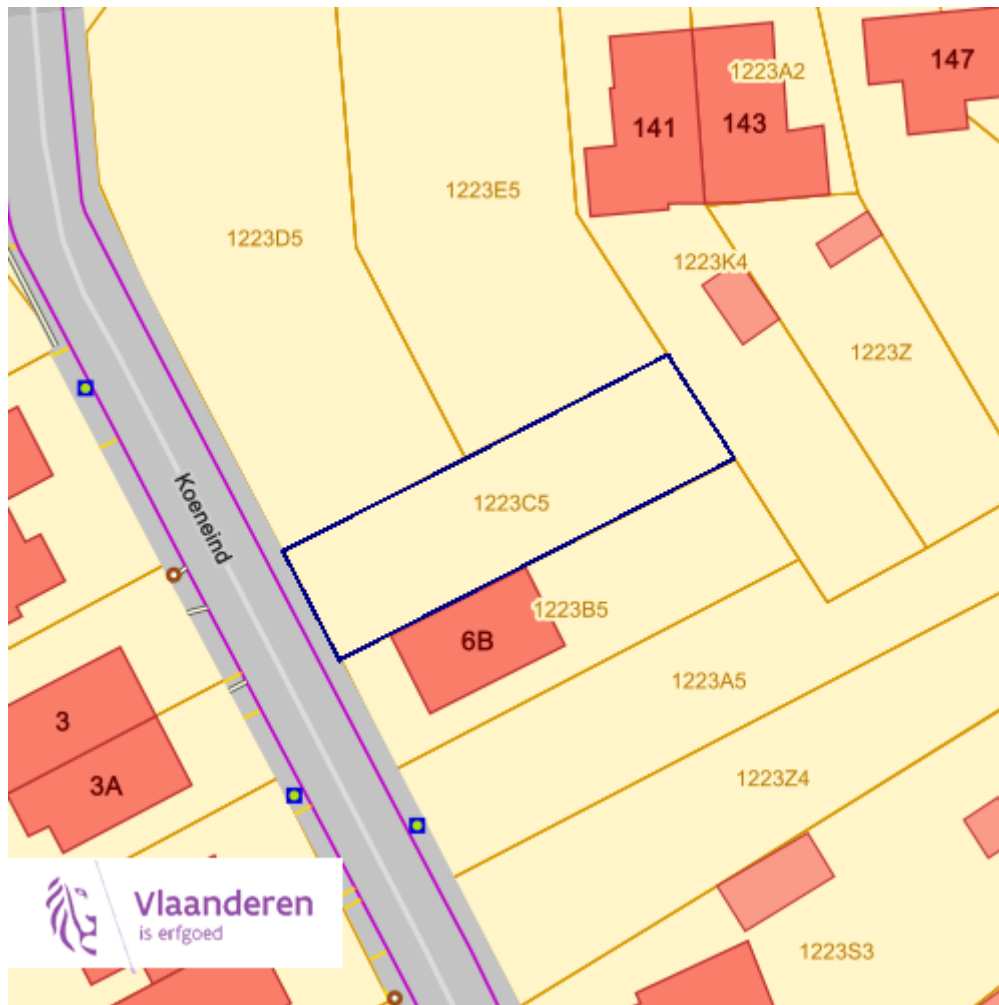


Bronnen

Bekijken op Geopunt.be [Klik hier](#)

Agentschap Onroerend Erfgoed Publieke Download Service [Klik hier](#)

Beheersplannen

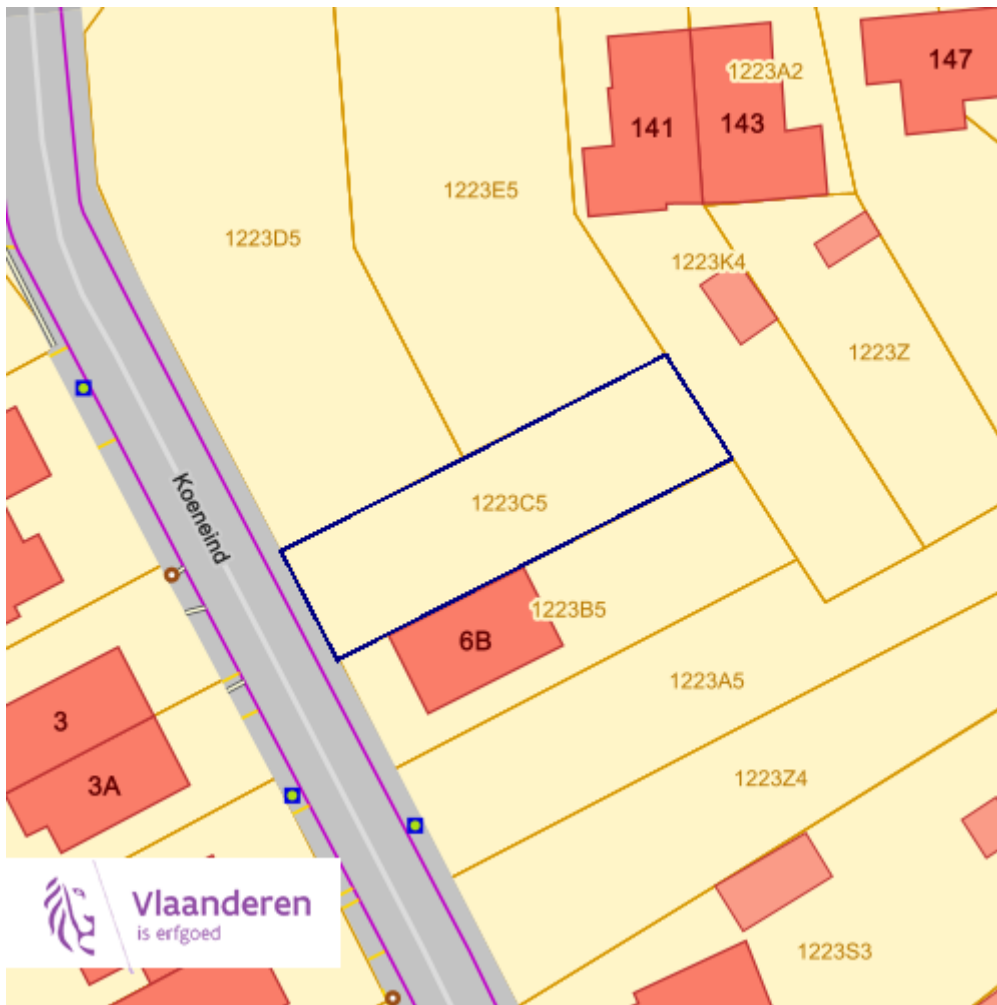


Bronnen

Bekijken op Geopunt.be [Klik hier](#)

Agentschap Onroerend Erfgoed Publieke Download Service [Klik hier](#)

Gebieden geen archeologie - gewestelijk


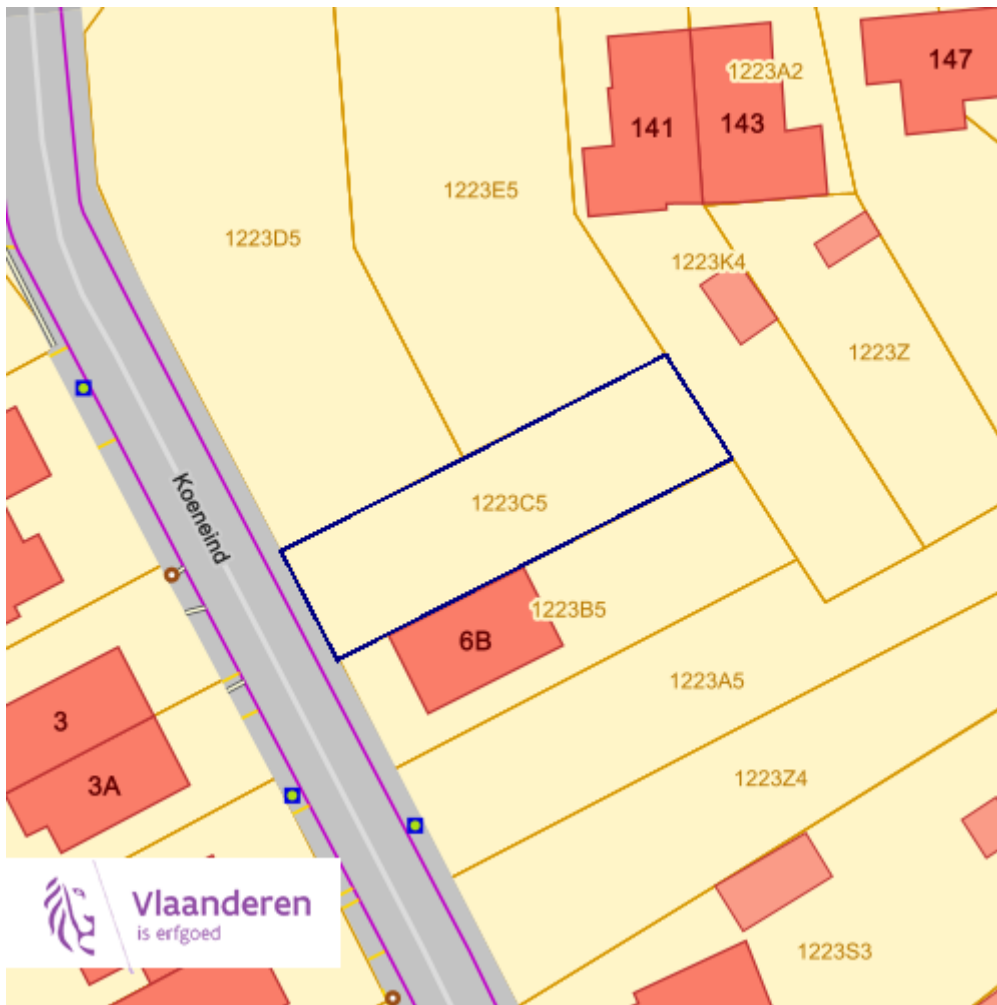


Bronnen

Bekijken op Geopunt.be [Klik hier](#)

Agentschap Onroerend Erfgoed Publieke Download Service [Klik hier](#)

Gebieden geen archeologie - gemeentelijk

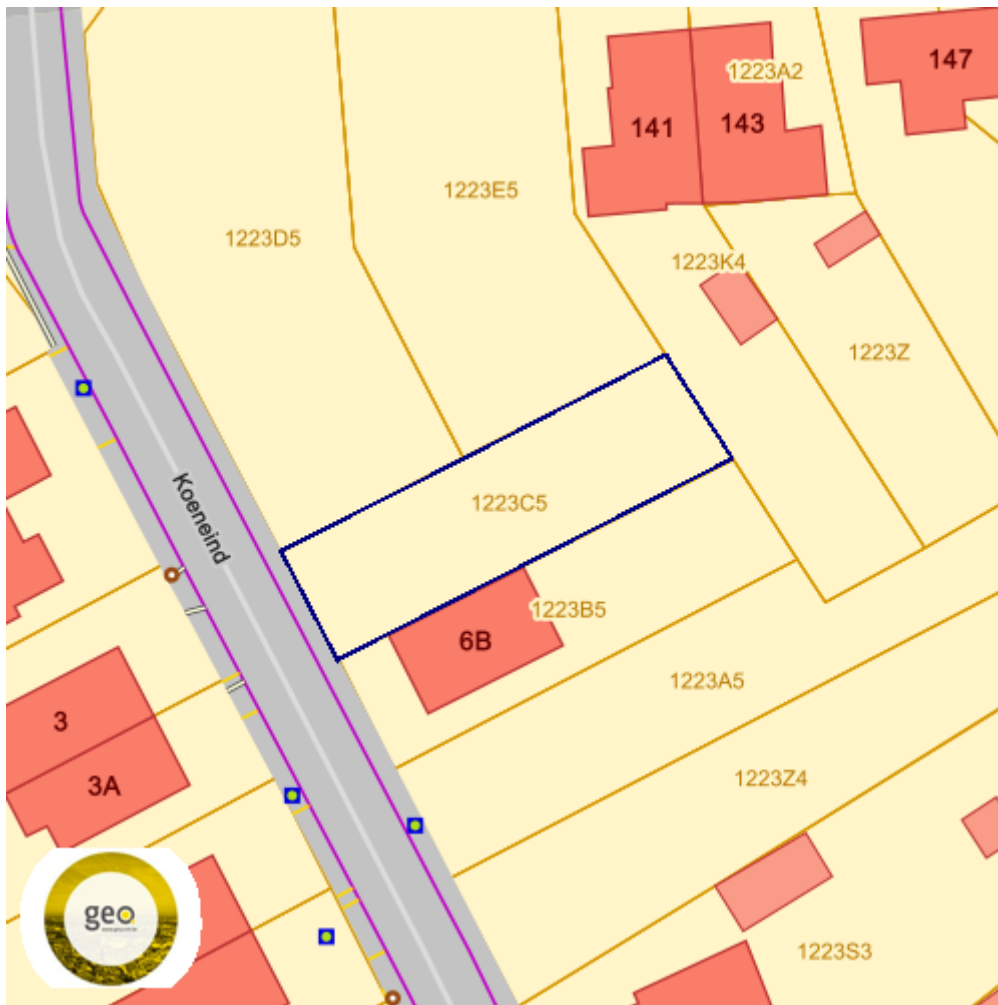


Bronnen

Bekijken op Geopunt.be [Klik hier](#)

Agentschap Onroerend Erfgoed Publieke Download Service [Klik hier](#)

Wetenschappelijke archeologische zones

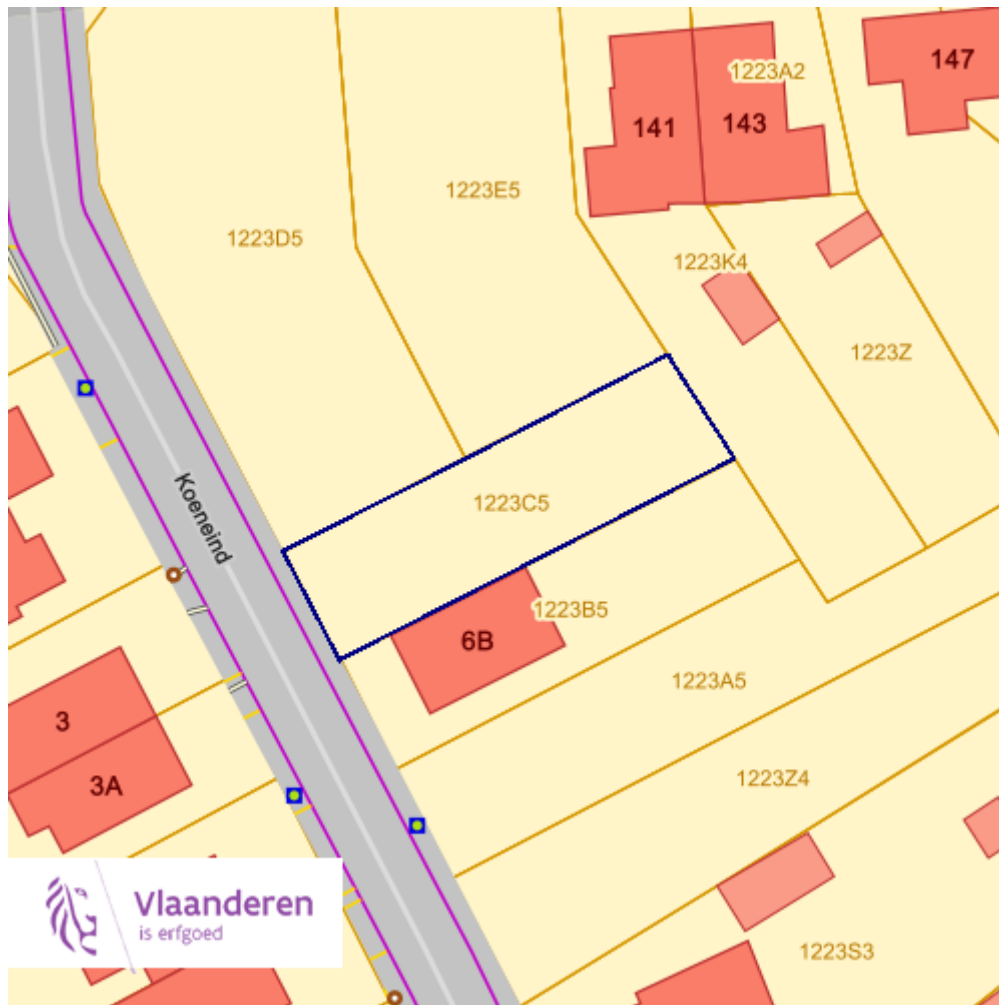


Bronnen

Bekijken op Geopunt.be [Klik hier](#)

Mercator Publieke View Service [Klik hier](#)

Bekrachtigde archeologienota's en nota's

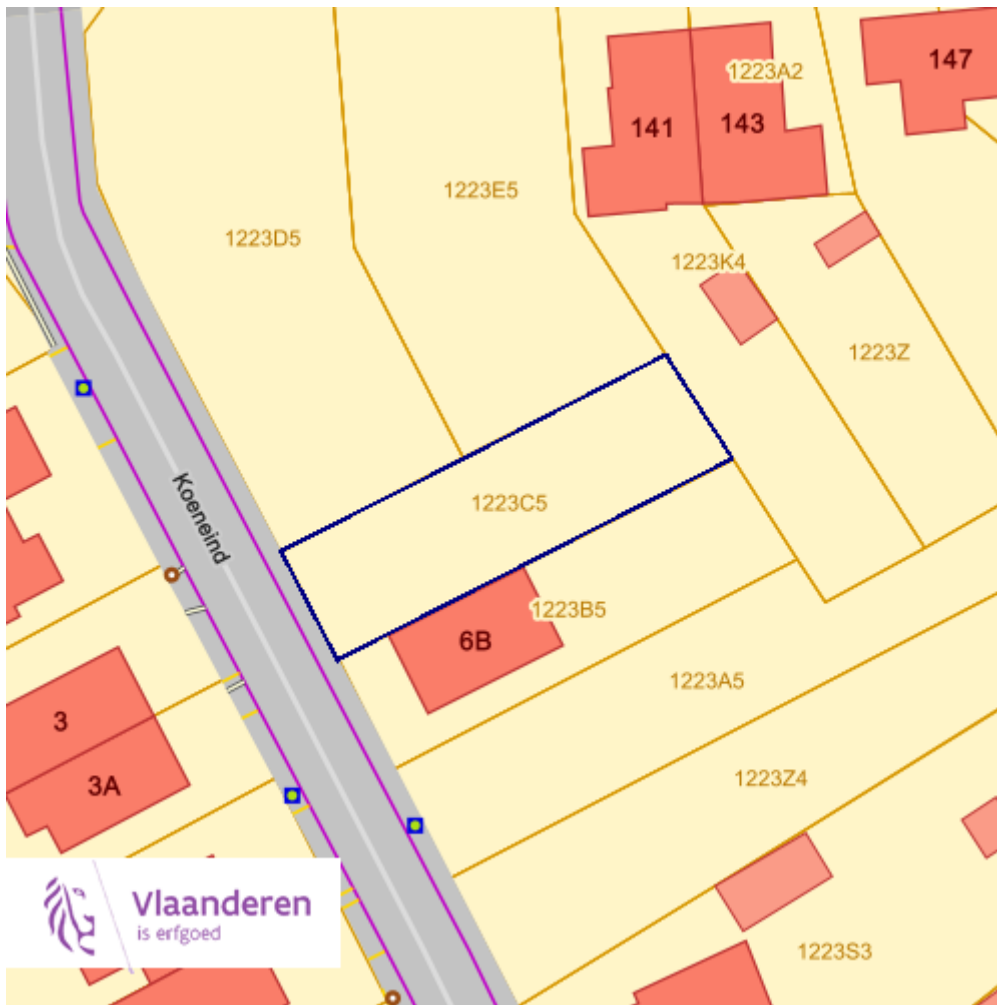


Bronnen

Bekijken op Geopunt.be [Klik hier](#)

Agentschap Onroerend Erfgoed Publieke Download Service [Klik hier](#)

Eindverslagen archeologie

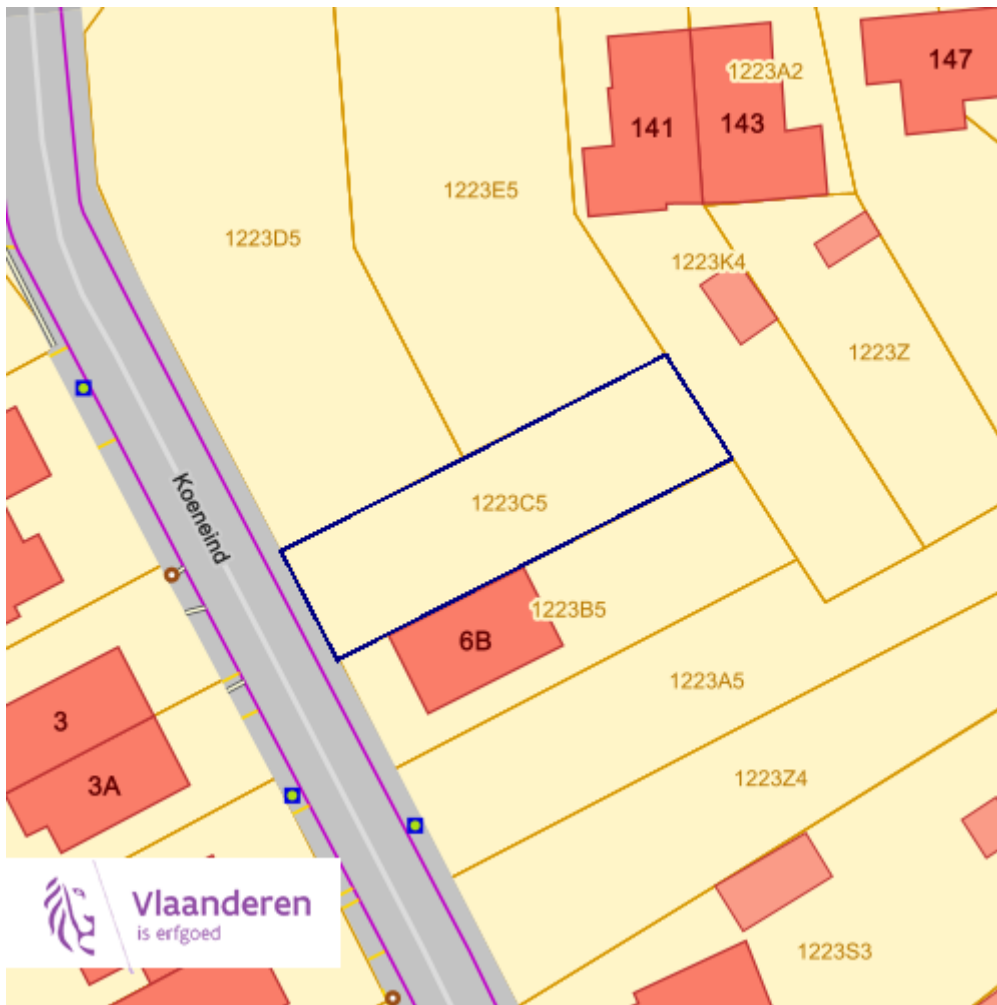


Bronnen

Bekijken op Geopunt.be [Klik hier](#)

Agentschap Onroerend Erfgoed Publieke Download Service [Klik hier](#)

Erfgoedlandschappen


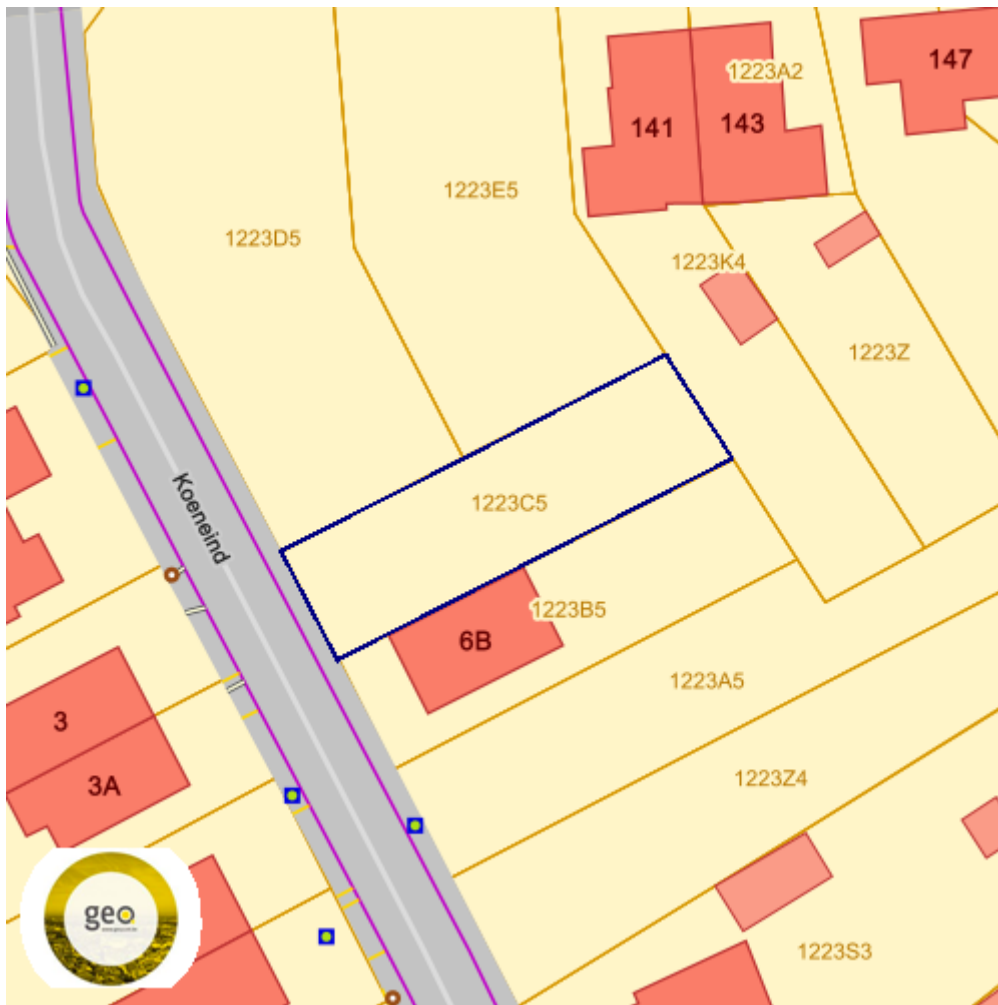


Bronnen

Bekijken op Geopunt.be [Klik hier](#)

Agentschap Onroerend Erfgoed Publieke Download Service [Klik hier](#)

Vogelrichtlijngebieden

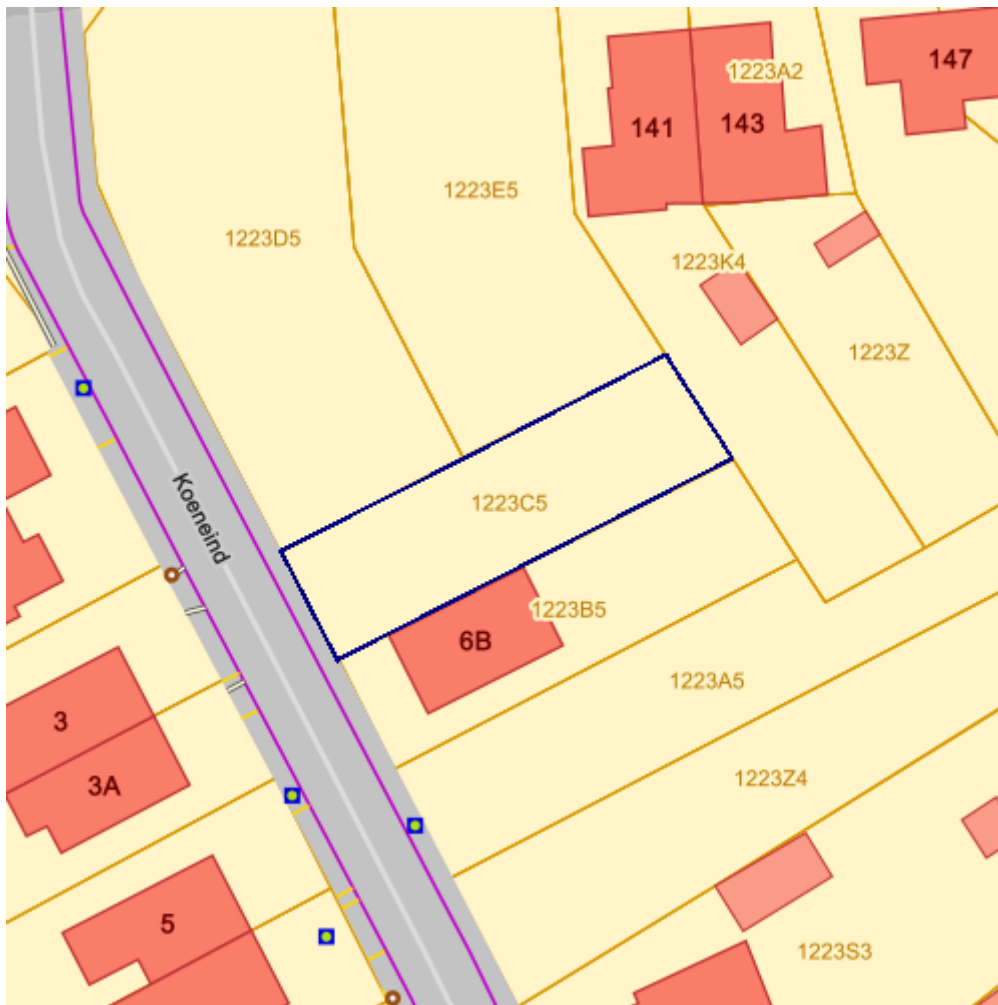



Bronnen

Bekijken op Geopunt.be [Klik hier](#)

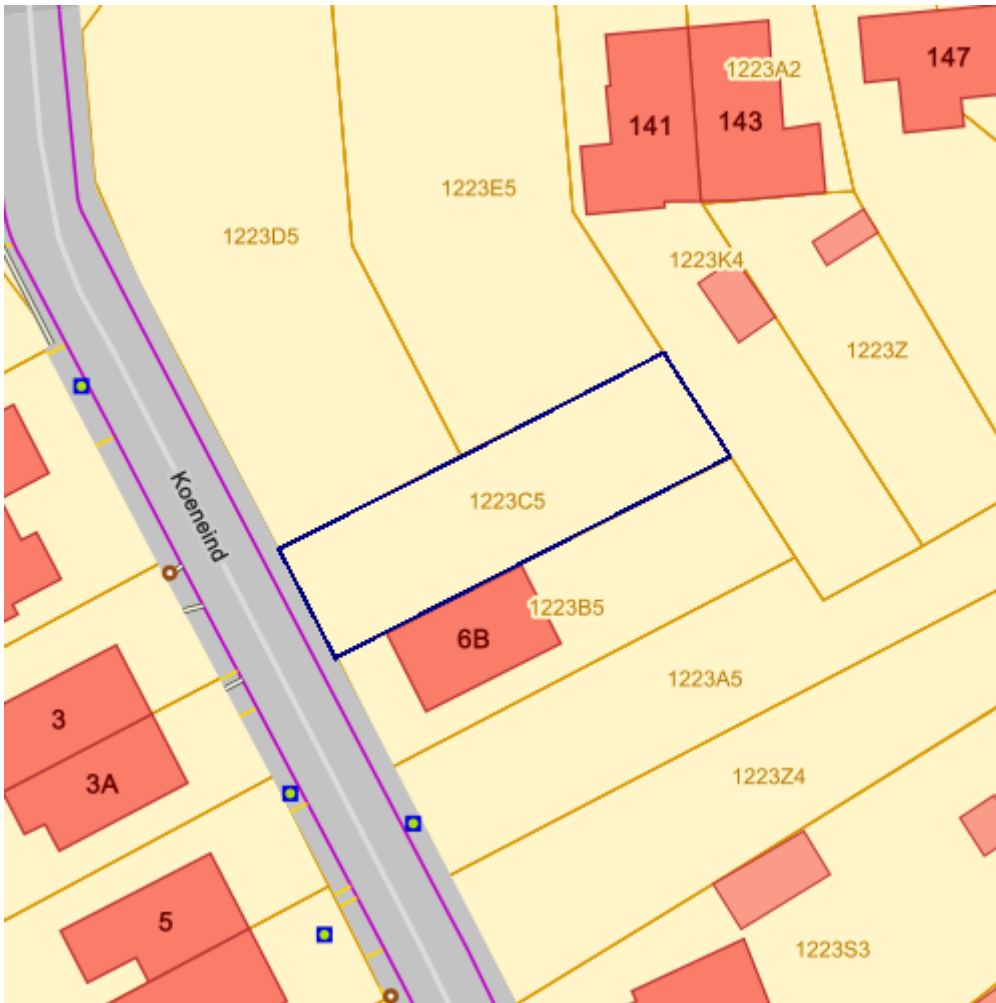
Mercator Publieke View Service [Klik hier](#)

Jachtgebieden



 Jachtterrein


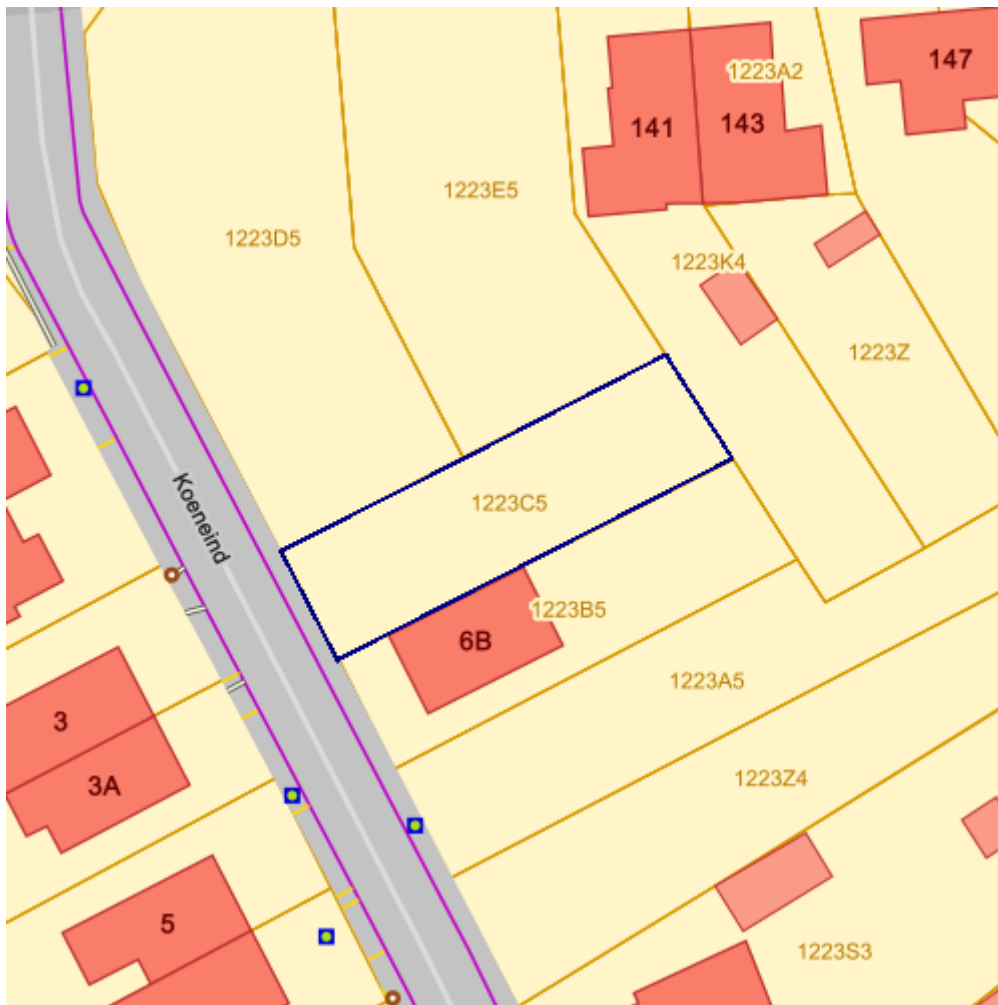
OVAM Bodemonderzoeken en sanering



- Sitebesluit
- Oriënterend bodemonderzoek
- Beschrijvend bodemonderzoek
- Bodemsaneringsproject
- Eindevaluatieonderzoek

Info	Waarde
Info	Geen data gevonden

OVAM-Schadegevallen en meldingen



Evaluatierapport schadegeval

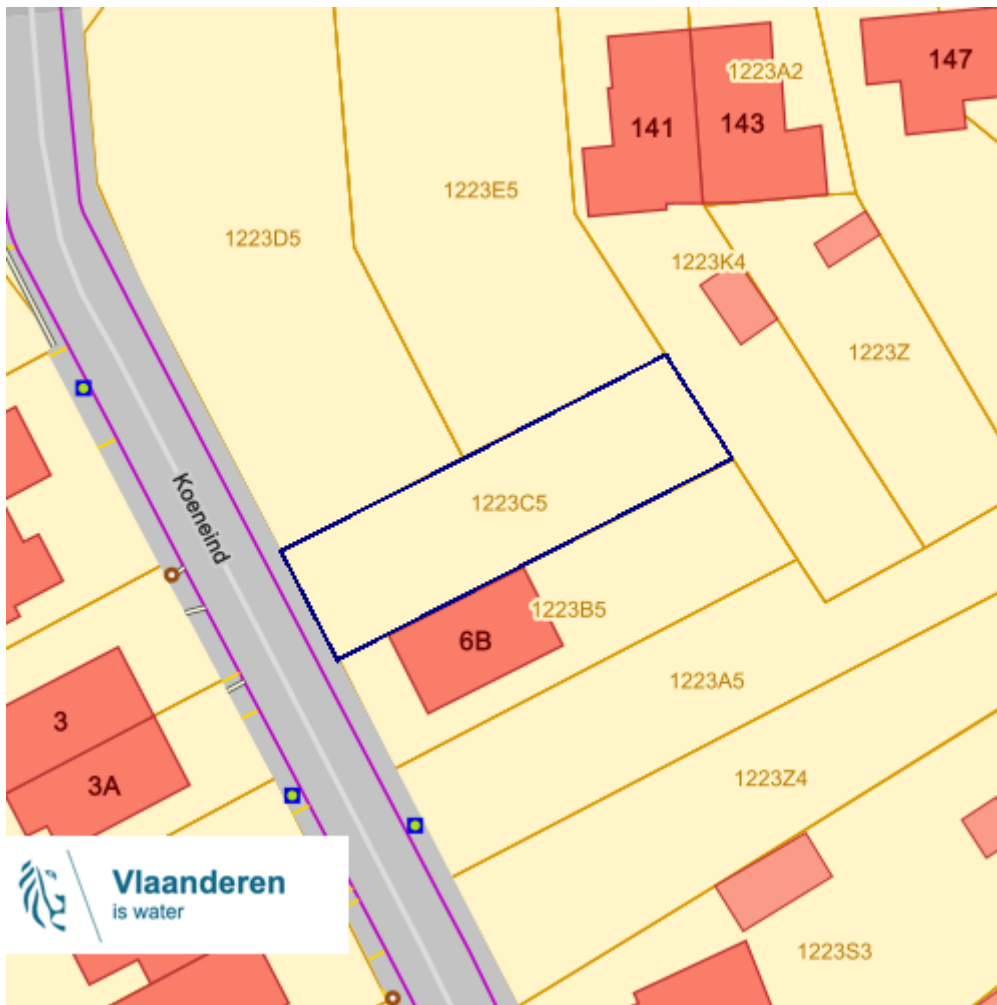
Vaststelling schadegeval

Melding schadegeval



Melding bodemverontreiniging

Info	Waarde
Info	Geen data gevonden

Signaalgebieden



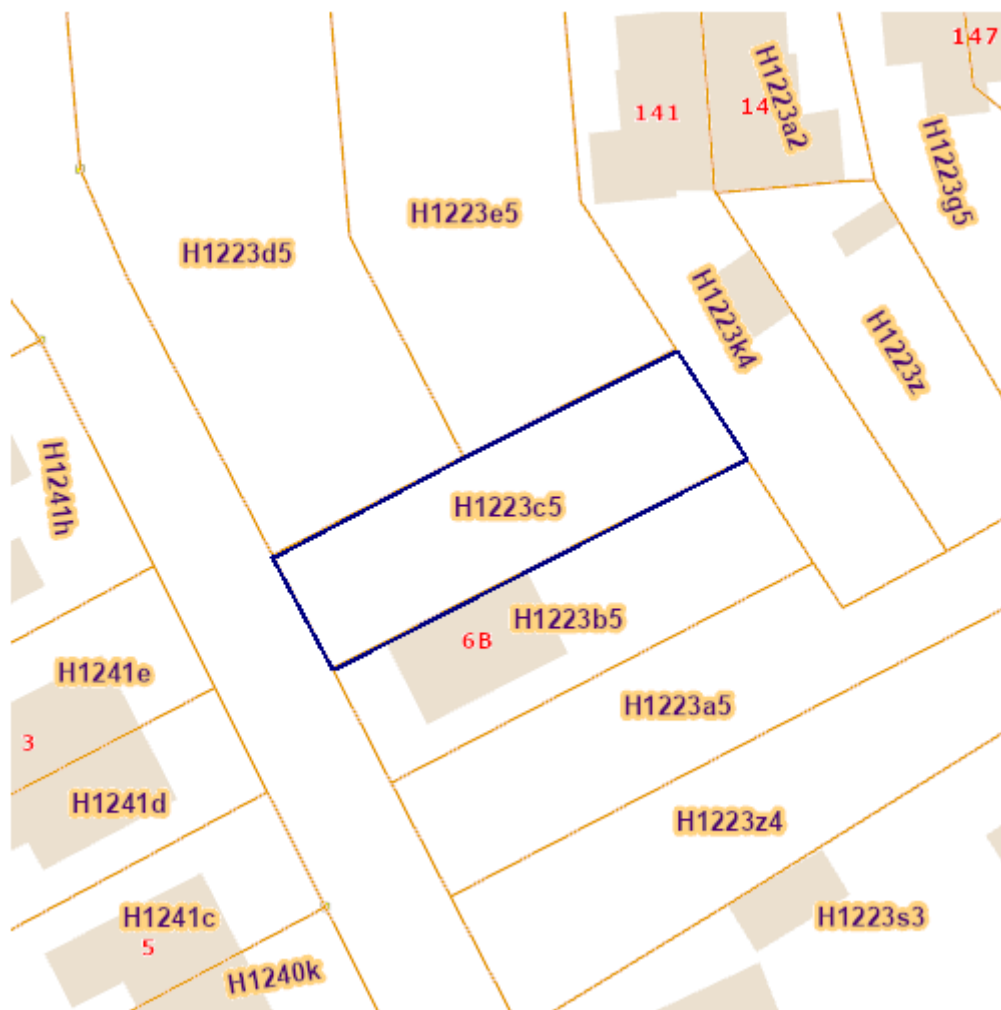
Categorie

-  Bouwrijpe opgave
-  Verscherpte watertoets


Bronnen

Vlaamse Milieumaatschappij [Klik hier](#)

Kadastraal plan (CadGis)




Info	Waarde
Info	Geen data gevonden

Gebiedstypes nitraat mestdecreet, geldend

- Gebiedstype 0
- Gebiedstype 1
- Gebiedstype 2
- Gebiedstype 3

Info	Waarde
AZCODE	A0_VL11_128
AZNAAM	Afstroomzone van MOL NEET
GTCODE	eenvoudige herkwalificatie zonder een referentiebron te specificeren
GTOMSCH	Gebiedstype 1
LENGTE	120256.602629

Traditioneel Landschap



Perceel: 13008H1223/00C005

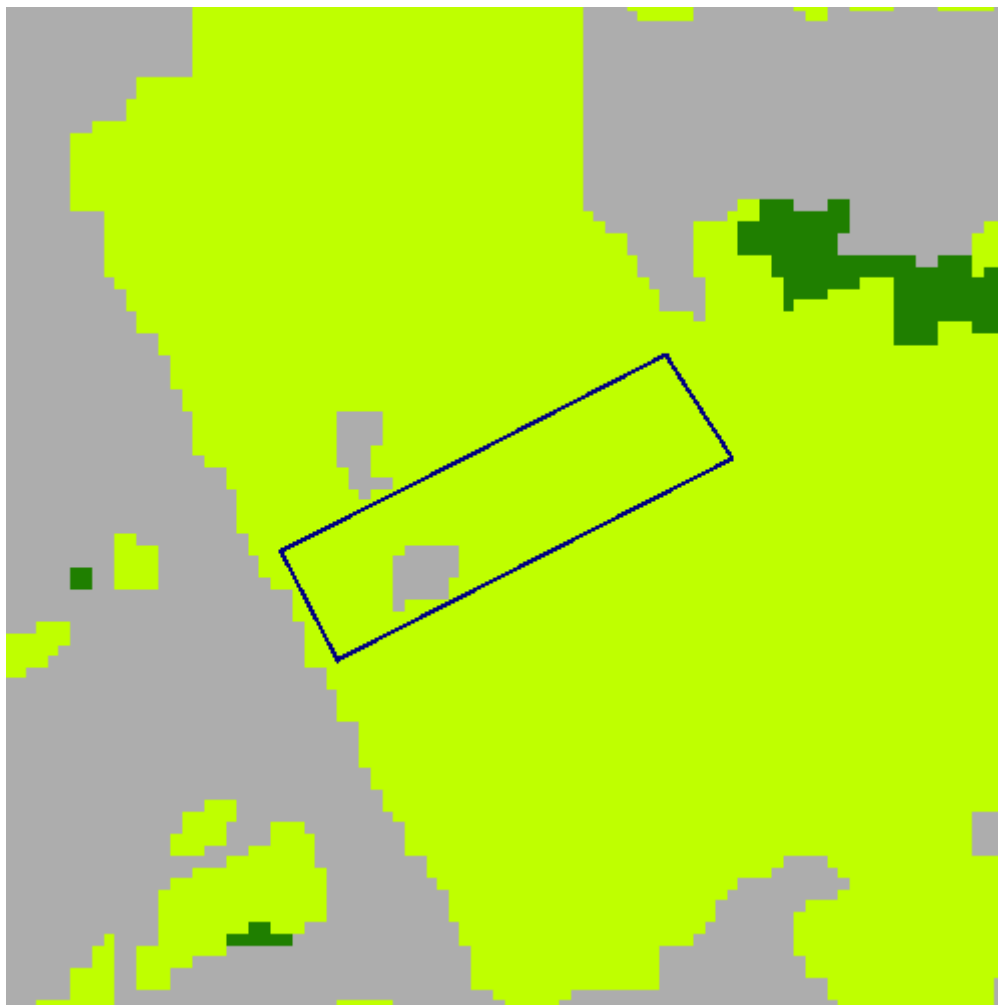
Geel

Streek

	Stedelijke gebieden en havengebieden
	Kust
	Kustpolders
	Scheldepolders
	Zandstreek binnen de Vlaamse Vallei
	Zandstreek buiten de Vlaamse Vallei
	Zandleem- en leemstreek
	Noorderkempen
	Centrale Kempen
	Zuiderkempen
	Kempens Plateau
	Maasland
	Hageland
	Vochtig Haspengouw
	Droog Haspengouw
	Brabantse Leemstreek
	Land van Herve
	Scheldebekken met getijden
	Scheldebekken zonder getijden
	Netebekken
	Dijle-Gete-Demeras
	Kustbekken met IJzer
	Maasbekken

Info	Waarde
Naam	Land van Geel-Mol
Streek	Centrale Kempen

Groenkaart Vlaanderen 2012



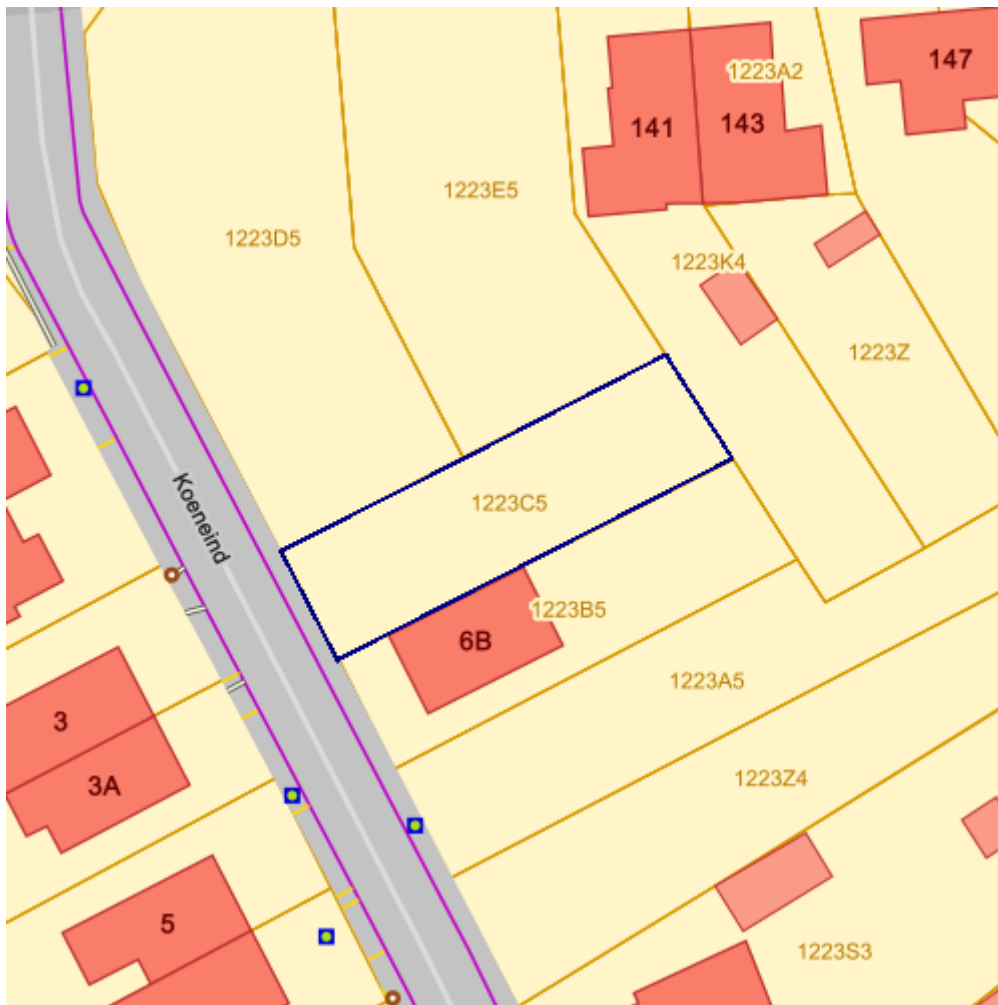
Info	Waarde
Kleur	verbetering/herkwalificatie o.b.v. planblad type 1
Omschrijving	Niet groen
Definitie	Andere bodembedekking dan hoog groen, laag groen of landbouw
Kleur	verbetering/herkwalificatie o.b.v. PPNC of



Perceel: 13008H1223/00C005

Geel

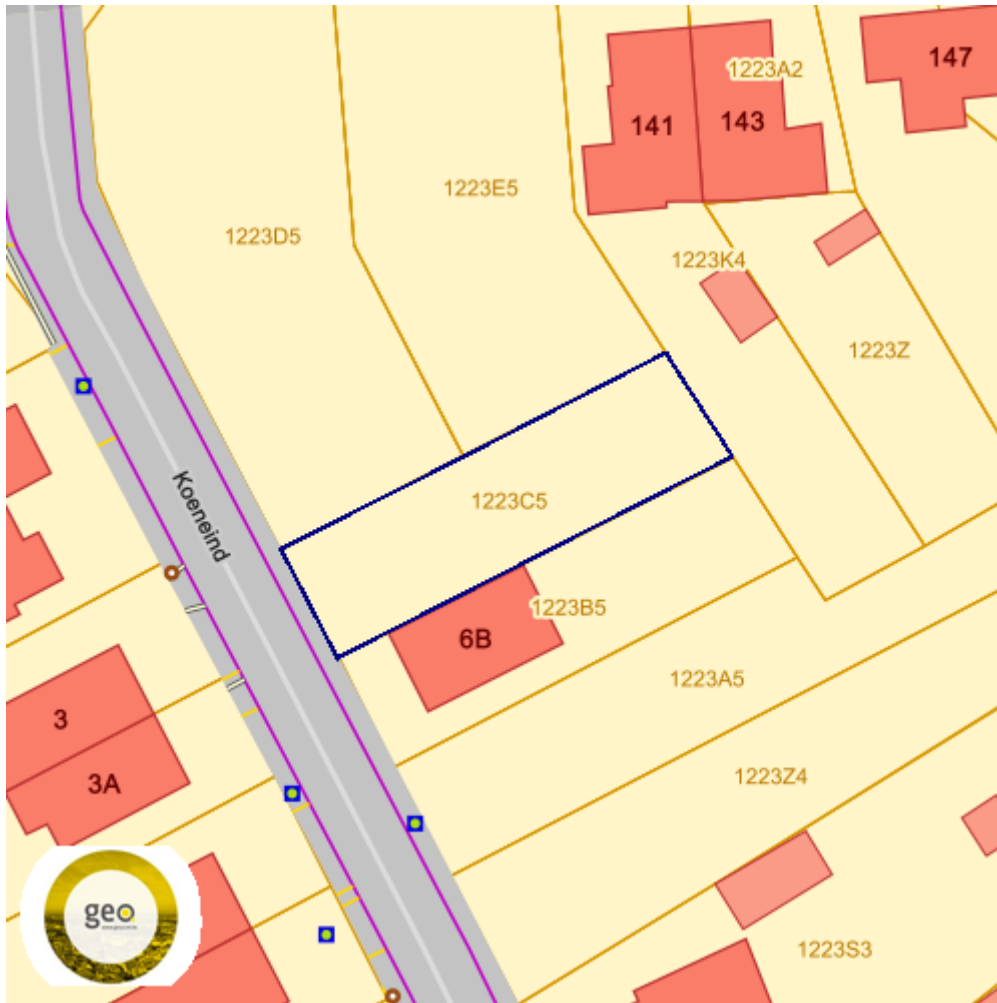
	orthofoto's
Omschrijving	Laag groen
Definitie	Begroeiing Lager dan 3m, niet in landbouwgebruik

Vlaams voorkooprecht van toepassing op het onroerend goed



-  Complex project Projectbesluit
-  Complex project Voorkeursbesluit

Grondwaterwingebieden en beschermingszones



Wininging

Beschermingszone type I

Beschermingszone type II

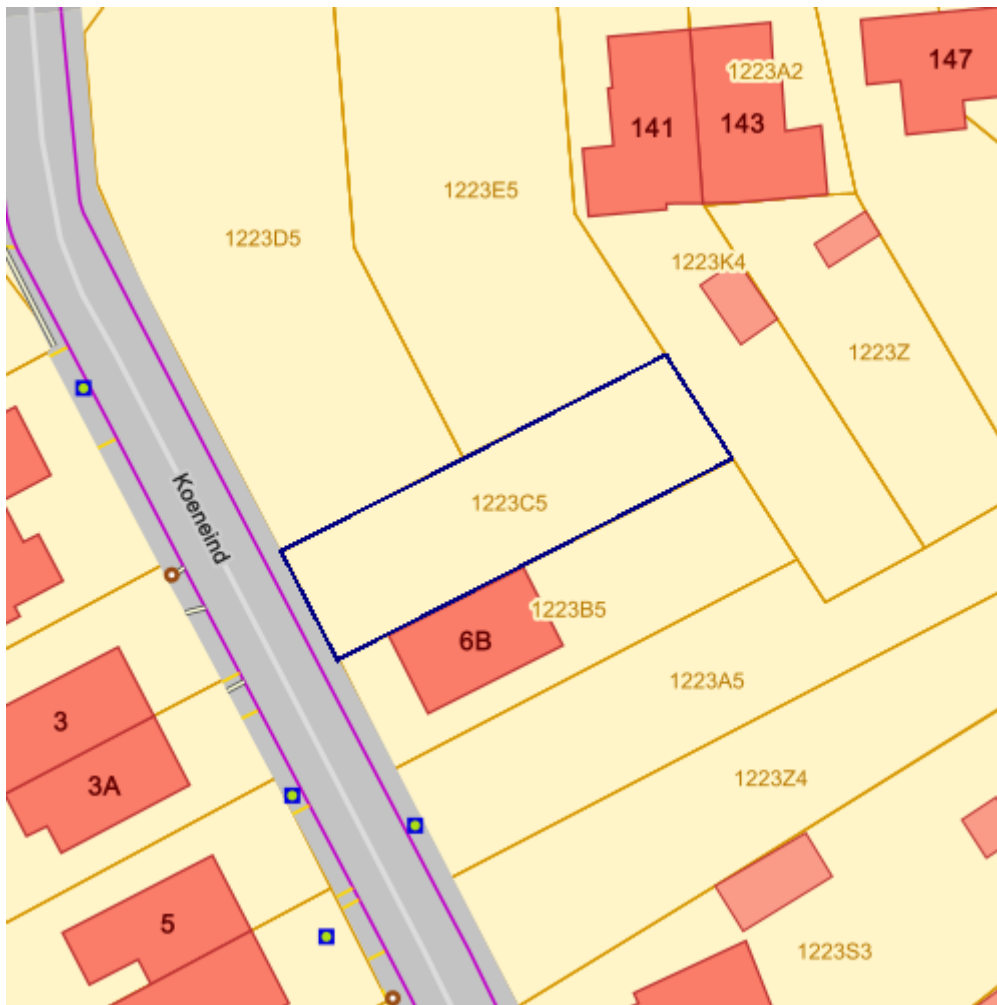
Beschermingszone type III













Bronnen

Bekijken op Geopunt.be [Klik hier](#)

Databank Ondergrond Vlaanderen (DOV) [Klik hier](#)

PFAS



-  Opgeheven
-  Preventief ingesteld
-  Locatiespecifiek vastgesteld
-  Overruled door een andere zone
-  Opgeheven mits gebruiksadvies
-  boring
-  peilbuis
-  waterbodemstaal
-  staal
-  Geen verkennend bodemonderzoek beschikbaar (geen VBO)
-  Niet-PFAS-verdachte locatie
-  Verkennend bodemonderzoek beschikbaar (VBO)

Datum : 05/07/2024

Gebruikersnaam: Tom Verbist

Perceel: 13008H1223/00C005

Geel